

北海道 市町村要覧

2024



編集

北海道総合政策部地域行政局

発行

公益財団法人北海道市町村振興協会

は じ め に

この度、北海道総合政策部地域行政局の編集により、道内市町村の概要や基礎的データを取りまとめた「北海道市町村要覧2024」を発行いたしました。

つきましては、市町村における行政運営や政策立案の検討に当たっての参考資料として、ご活用いただければ幸いです。

令和6年（2024年）9月

公益財団法人北海道市町村振興協会

理事長 **原 田 裕**

「北海道市町村要覧2024」は、当協会ホームページからダウンロードできます。

(<https://www.do-shinko.or.jp/project/project06/>)

目次

I	市町村の概要	1
	空知総合振興局(24)	3
	石狩振興局(8)	29
	後志総合振興局(20)	39
	胆振総合振興局(11)	61
	日高振興局(7)	73
	渡島総合振興局(11)	81
	檜山振興局(7)	93
	上川総合振興局(23)	101
	留萌振興局(8)	125
	宗谷総合振興局(10)	135
	オホーツク総合振興局(18)	147
	十勝総合振興局(19)	167
	釧路総合振興局(8)	187
	根室振興局(11)	197

※1 市町村の概要は、令和6年9月1日現在で把握している情報に基づき編集。

※2 ()は、市町村数。根室振興局の()は北方領土6村を含む。

※3 「地域指定状況」の定義は、資料編225頁による。

※4 数値は原則として単位未満で四捨五入しているため、合計と必ずしも一致しない。また、統計数値については、表章単位に満たない場合は「0」、

皆無又は該当がない場合は「-」、過小等によりそのまま掲載すると個々の情報が判読・推計可能になるため、数値が秘匿がされているものは「χ」で表記。

II	資料	203
	北海道の広域連携の状況	205
	広域連合・一部事務組合設置状況	211
	市町村別地域開発等の指定状況	223

※ 資料は、令和6年4月1日現在。

■ 出典等

- ・ 団体コード
 - 全国地方公共団体コード(総務省地域力創造グループ地域情報化企画室)
- ・ 市町村類型
 - 都道府県別類似団体区分一覧表(総務省自治行政局公務員部給与能率推進室)
- ・ 行政区画面積
 - 令和6年 全国都道府県市区町村別面積(4月1日現在)(国土交通省国土地理院)
- ・ 上記以外
 - 2024(R6)道内市町村の行政概要(北海道総合政策部地域行政局市町村課)
 - 市町村長・副市町村長・議長・副議長名簿(同上)
 - 市町村の長及び議会議員の任期満了年月日一覧(北海道選挙管理委員会事務局)
 - 道内各市町村ホームページ
- (1)人口
 - 平成22-27年・令和2年 国勢調査(総務省統計局統計調査部国勢統計課)
 - 住民基本台帳人口に基づく人口、人口動態及び世帯数調査(R6.1.1現在)(総務省自治行政局住民制度課)
- (2)職員数等
 - 令和5年 地方公共団体定員管理調査(総務省自治行政局公務員部給与能率推進室)
- (3)産業構造
 - 令和2年 国勢調査(総務省統計局統計調査部国勢統計課)
- (4)基幹産業の状況等
 - ・ (農業)農業生産額、主な農産物
 - 令和4年 市町村別農業算出額(推計)(農林水産省大臣官房統計部経営・構造統計課)
 - ・ (農業)経営体数
 - 2020年 農林業センサス(農林水産省大臣官房統計部経営・構造統計課センサス統計室)
 - ・ (漁業)漁業生産額、主な水産物
 - 令和4年 北海道水産現勢(北海道水産林務部)
 - ・ (漁業)経営体数
 - 2018年 漁業センサス(農林水産省大臣官房統計部経営・構造統計課センサス統計室)
 - ・ (工業)製造品出荷額等、事業所数、主な製造品
 - 令和3年 経済センサス-活動調査結果-(総務省統計局統計調査部経済統計課)
 - ・ (商業)商品販売額、事業所数
 - 令和3年 経済センサス-活動調査結果-(総務省統計局統計調査部経済統計課)
 - ・ (商業)主な特産品
 - 各(総合)振興局調べ(各(総合)振興局ホームページ)
 - ・ (観光)観光客入込数
 - 令和4年度 北海道観光入込客数調査報告書(北海道経済部観光局観光振興課)
 - ・ (観光)主な観光地等
 - 各(総合)振興局調べ(各(総合)振興局ホームページ)
 - (5)歳入・歳出の状況
 - 令和2-3・4年度 地方財政状況調査(総務省自治財政局財務調査課)
 - (6)財政指標等
 - ・ ラスパイレス指数
 - 令和3-4年度 給与実態調査(総務省自治行政局公務員部給与能率推進室)
 - ・ 財政力指数、経常収支比率
 - 令和3-4年度 市町村別の財政状況(北海道総合政策部地域行政局市町村課)
 - ・ 実質赤字比率、連結実質赤字比率、実質公債費比率、将来負担比率
 - 令和3-4年度 道内市町村の健全化判断比率他(北海道総合政策部地域行政局市町村課)
 - ・ 上記以外
 - 令和3-4年度 地方財政状況調査(総務省自治財政局財務調査課)
 - (7)税収
 - 令和3-4年度 地方財政状況調査(総務省自治財政局財務調査課)
 - (8)教育、医療、福祉
 - ・ 小学校、中学校、高等学校
 - 令和5年度 学校基本調査(文部科学省総合教育政策局調査企画課)
 - ・ 歯科診療所
 - 医療機関名簿(R6.4.1現在)(北海道保健福祉部地域医療推進局医務業務課)
 - ・ 生活保護率
 - 令和5年度版(令和4年度実績)生活保護実施概要(北海道保健福祉部福祉局地域福祉課)
 - ・ 上記以外
 - 令和4年度 公共施設状況調査(総務省自治財政局財務調査課)
 - (9)公共施設等
 - ・ 上水道
 - 令和4年度 北海道の水道(北海道環境生活部環境保全局環境政策課)
 - ・ 下水道
 - 令和4年度 下水道料金の状況(北海道総合政策部地域行政局市町村課)
 - ・ 上記以外
 - 令和4年度 公共施設状況調査(総務省自治財政局財務調査課)

I 市町村の概要

空知総合振興局

所在地 〒 068-8558 北海道岩見沢市8条西5丁目
 TEL 0126-20-0200
 FAX 0126-25-5588
 URL <https://www.sorachi.pref.hokkaido.lg.jp>



管内の概要【10市14町】


簡易統計情報	面積 (R6.4.1国土地理院)	5,791.59 km ²
	人口 (R2.10.1国勢調査)	281,964 人
	世帯数 (R2.10.1国勢調査)	127,718 世帯
	人口密度	48.69 人/km ²
産業構造 (就業人口)	1次産業	16,696 人
	2次産業	23,447 人
	3次産業	84,382 人



ゆうばりし
夕張市

団体コード： 012092
市町村類型： I-1

所在地 〒068-0492 夕張市本町4丁目2番地
TEL 0123-52-3131
FAX 0123-52-1054
URL <https://www.city.yubari.lg.jp>
E-mail yubari@city.yubari.lg.jp

	市長	副市長	議会議員									
	あつや つかさ 厚谷 司 58歳 2期目 任期満了日： 9.4.22	よしざき ひとし 吉崎 仁司	1期目 任期満了日： 9.8.31	議長 おおやま しゅうじ 大山 修二								
			期目 任期満了日：	副議長 きみじま たかお 君島 孝夫								
		期目 任期満了日：	議員定数 8人	任期満了日 9.4.30								
市名の由来		沿革										
アイヌ語の「ユーバロ」(鉱泉の湧き出るところ)から転訛したものの。		明23 登川村設置。 明25 栗沢村と境界変更。 明30 アノロ川地域を角田村に分離。 明30. 7. 15 登川村戸長役場設置。 明39. 4. 1 由仁村の一部(沼ノ沢、紅葉山、滝ノ上の各一部)を編入。二級町村制施行、登川村とする。 大7. 2. 11 夕張と改称し、町制施行。 大8 一級町村制施行。 昭18. 4. 1 市制施行。										
姉妹・友好等都市提携		撫順(中国)										
地域指定状況・広域連携状況												
低公	過疎	辺地	自公	離島	特豪	山村	農振	半島	特定	定住自立圏	連携中核都市圏	広域連携加速化事業
	○		道立				○		○			○
行政区画面積		763.07 km ²			(道内 22 位)							

(1) 人口

区分	人口(人)	人口密度(人/km ²)	増減率(%)	人口割合(%)			世帯数(世帯)	道内順位R2.10(国調)
				15歳未満	15~64歳	65歳以上		
H22.10.1(国調)	10,922	14.3	▲16.0	6.6	49.6	43.8	5,558	人口 69 65歳以上 3
H27.10.1(国調)	8,843	11.6	▲19.0	5.7	45.8	48.6	4,539	
R2.10.1(国調)	7,334	9.6	▲17.1	5.6	42.2	52.2	3,807	
R6.1.1(住基)	6,411	(うち外国住民 18人)	18	5.0	40.7	54.3	3,885	

(2) 職員数等

普通会計	139人
一般行政	88人
教育	11人
消防	40人
公営企業等	17人
うち病院	人
計	156人

(3) 産業構造

産業区分	就業人口(人)	構成比(%)
1次	518	16.8
2次	678	22.0
3次	1,880	60.9
計(分類不能含む)	3,085	100.0

(4) 基幹産業の状況等

産業	R4 生産額(道内シェア)	R2 経営体数	主な産物
農業	30.4 億円 (0.24%)	114	米、メロン、トマト、長芋
漁業	- 億円	H30経営体数 -	水産物 -
工業	X 億円	R3事業所数 10	製造品 -
商業	59.8 億円 (0.04%)	R3事業所数 74	主な特産品 : 夕張メロン、夕張長いも、花豆缶詰
観光	19.4 万人 (0.23%)	主な観光地等	マウントレースイスキー場、幸福の黄色いハンカチ思い出広場、石炭博物館、夕張岳

(5) 歳入・歳出の状況

区分	R4		R3		R2	
	決算額	構成比	決算額	構成比	決算額	構成比
歳入合計	13,570	100.0	11,727	100.0	12,206	100.0
地方税	871	6.4	901	7.7	861	7.1
地方交付税	5,277	38.9	5,306	45.3	4,942	40.5
普通交付税	3,683		3,724		3,420	
特別交付税	1,594		1,582		1,522	
寄附金	423	3.1	408	3.5	387	3.2
ふるさと納税	401		388		367	
地方債	1,562	11.5	680	5.8	1,054	8.6
その他	5,438	40.1	4,433	37.8	4,962	40.7
歳出合計	13,240	100.0	10,925	100.0	11,724	100.0
人件費	1,115	8.4	1,301	11.9	1,128	9.6
職員給与	762		815		766	
物件費	1,314	9.9	1,338	12.3	1,233	10.5
扶助費	1,441	10.9	1,579	14.5	1,338	11.4
公債費	3,512	26.5	3,495	32.0	3,427	29.2
普通建設事業	3,074	23.2	817	7.5	1,153	9.8
その他	2,783	21.0	2,394	21.9	3,445	29.4

(6) 財政指標等

項目	R4		R3	
	指標値	全道順位	指標値	全道順位
標準財政規模	4,831	68	4,978	68
財政力指数	0.198	112	0.202	109
実質収支	327	58	646	21
単年度収支	▲318	169	401	14
経常収支比率	123.5	1	118.9	1
実質赤字比率	-	-	-	-
連結実質赤字比率	-	-	-	-
実質公債費比率	67.4	1	68.3	1
将来負担比率	220.7	1	274.0	1
基金残高合計	7,365	25	6,930	24
財政調整基金	3,824	9	3,501	11
減債基金	826	38	634	54
その他特定目的基金	2,716	55	2,795	50
地方債現在高	22,908	23	24,643	20
債務負担行為現在高	411	78	69	138
ラスバイレス指数	89.4	179	89.3	178

(7) 税収

区分	R4		R3	
	収入済額	徴収率	収入済額	徴収率
市町村民税	268	94.2	276	93.7
個人	225	94.0	230	93.3
法人	43	95.0	46	95.6
固定資産税	486	89.6	505	93.5
土地	17	83.2	20	89.7
家屋	181	83.2	194	89.6
償却	82	83.2	92	89.7
合計	871	91.1	901	93.6

(8) 教育、医療、福祉

施設	数
幼稚園	-ヶ所
こども園	-ヶ所
小学校	1ヶ所
中学校	1ヶ所
高等学校	1ヶ所
病院	-ヶ所
診療所	1ヶ所
歯科	-ヶ所
保育所	-ヶ所
養護老人ホーム	-ヶ所
特養老人ホーム	-ヶ所
軽費老人ホーム	-ヶ所
生活保護率(被保護人員/人口)	2.96%

(9) 公共施設等


公民館	-施設
図書館	-施設
体育館	2施設
公営住宅	3,047戸
公園	数 46ヶ所
	面積 115ha
道路	実延長 170km
	面積 983,235m ²
上水道	料金 3,096円
	普及率 99.6%
下水道	料金 5,105円
	普及率 27.9%
ごみ処理人口	6,698人
し尿処理人口	3,211人



いわみざわし
岩見沢市

団体コード： 012106
市町村類型： II-1

所在地 〒068-8686 岩見沢市鳩が丘1丁目1番1号
TEL 0126-23-4111
FAX 0126-23-9977
URL <https://www.city.iwamizawa.hokkaido.jp>
E-mail shomu@city.iwamizawa.lg.jp

	市長 まつの さとる 松野 哲 68歳 3期目 任期満了日： 6.9.8	副市長 いいかわ まさひろ 飯川 正裕 2期目 任期満了日： 7.3.31 さとう まさゆき 佐藤 匡之 1期目 任期満了日： 10.3.31	議長 みね やすのり 峯 泰教 副議長 のじり きよし 野尻 清	議員定数 22人 任期満了日 9.4.30								
	市名の由来		沿革									
	「浴澤」(ゆあみさわ)から転訛したもの。		明17. 10. 6 岩見沢村戸長役場設置。 明23. 3 岩見沢外3村戸長役場設置。 明33. 7. 1 北村を分村し、一級町村制施行、岩見沢村とする。 明39. 2. 1 町制施行。大願の一部を沼貝村に分村。 昭18. 4. 1 市制施行。 平18. 3. 27 北村、栗沢町を編入。									
姉妹・友好等都市提携		ポカテロ(アメリカ)、キャンピー(アメリカ)、さぬき市(香川県)、南アルプス市(山梨県)										
地域指定状況・広域連携状況												
低公	過疎	辺地	自公	離島	特豪	山村	農振	半島	特定	定住自立圏	連携中核都市圏	広域連携加速化事業
	△				△		○				○	○
行政区画面積		481.02 ㎢ (道内 68 位)										

(1) 人口

区分	人口(人)	人口密度(人/㎢)	増減率(%)	人口割合(%)			世帯数(世帯)	道内順位R2.10(国調)
				15歳未満	15~64歳	65歳以上		
H22.10.1(国調)	90,145	187.4	▲3.8	11.4	60.8	27.8	36,723	人口 12 65歳以上 109
H27.10.1(国調)	84,499	175.7	▲6.3	10.7	56.7	32.6	36,155	
R2.10.1(国調)	79,306	164.9	▲6.1	9.9	53.6	36.5	35,584	
R6.1.1(住基)	75,522	(うち外国住民)	316	9.3	53.0	37.7	40,752	

(2) 職員数等

普通会計	506人
一般行政	402人
教育	104人
消防	人
公営企業等	611人
うち病院	561人
計	1,117人

(3) 産業構造

産業区分	就業人口(人)	構成比(%)
1次	2,695	7.9
2次	6,014	17.7
3次	24,329	71.5
計(分類不能含む)	34,045	100.0

(4) 基幹産業の状況等

産業	R4 生産額(道内シェア)	R2 経営体数	主な産物
農業	167.6 億円 (1.30%)	881	米、麦類、豆類、白菜、玉ねぎ、花き、乳用牛
漁業	- 億円	H30経営体数 -	水産物 -
工業	813.7 億円 (1.35%)	R3事業所数 57	食料品
商業	1,461.9 億円 (0.85%)	R3事業所数 608	米、玉ねぎ、白菜、ワイン、小麦(キタノアカリ)、純米酒
観光	61.1 万人 (0.72%)	観光地等	いわみざわ公園バラ園

(5) 歳入・歳出の状況

区分	R4		R3		R2	
	決算額	構成比	決算額	構成比	決算額	構成比
歳入合計	49,897	100.0	56,693	100.0	60,074	100.0
地方税	8,608	17.3	8,492	15.0	8,486	14.1
地方交付税	15,725	31.5	15,893	28.0	15,063	25.1
普通交付税	13,795		13,754		12,945	
特別交付税	1,930		2,140		2,118	
寄附金	323	0.7	423	0.8	513	0.9
ふるさと納税	318		407		485	
地方債	3,808	7.6	6,765	11.9	6,494	10.8
その他	21,433	43.0	25,119	44.3	29,519	49.1
歳出合計	49,378	100.0	56,216	100.0	59,907	100.0
人件費	5,209	10.6	5,192	9.2	5,179	8.7
職員給与	2,879		2,911		2,901	
物件費	7,657	15.5	7,985	14.2	7,023	11.7
扶助費	10,944	22.2	12,501	22.2	10,309	17.2
公債費	5,761	11.7	5,737	10.2	5,370	9.0
普通建設事業	4,787	9.7	9,629	17.1	7,315	12.2
その他	15,020	30.4	15,171	27.0	24,711	41.3

(6) 財政指標等

項目	R4		R3	
	指標値	全道順位	指標値	全道順位
標準財政規模	24,771	11	24,992	11
財政力指数	0.383	31	0.383	32
実質収支	374	42	398	46
単年度収支	▲25	118	261	23
経常収支比率	97.9	3	98.2	2
実質赤字比率	-	-	-	-
連結実質赤字比率	-	-	-	-
実質公債費比率	10.2	56	9.4	81
将来負担比率	76.4	15	75.4	17
基金残高合計	11,726	12	11,818	11
財政調整基金	4,586	6	4,586	4
減債基金	469	74	469	74
その他特定目的基金	6,671	10	6,762	10
地方債現在高	62,219	8	63,964	8
債務負担行為現在高	11,263	8	12,893	9
ラスバイレス指数	99.8	4	99.6	5

(7) 税収

区分	R4		R3	
	収入済額	徴収率	収入済額	徴収率
市町村民税	3,935	97.7	3,939	98.0
個人	3,362	97.6	3,345	97.8
法人	572	98.4	594	99.2
固定資産税	3,214	96.7	3,150	96.6
土地	625	96.7	632	96.6
家屋	1,932	96.7	1,883	96.6
償却	628	96.7	604	96.6
合計	8,608	97.5	8,492	97.5

(8) 教育、医療、福祉

施設	数
幼稚園	-ヶ所
こども園	1ヶ所
小学校	14ヶ所
中学校	9ヶ所
高等学校	4ヶ所
病院	2ヶ所
診療所	3ヶ所
歯科	1ヶ所
保育所	5ヶ所
養護老人ホーム	-ヶ所
特養老人ホーム	-ヶ所
軽費老人ホーム	-ヶ所
生活保護率(被保護人員/人口)	2.32%

(9) 公共施設等

公民館	-施設
図書館	2施設
体育館	5施設
公営住宅	1,860戸
公園	数 211ヶ所 面積 387ha
道路	実延長 1,096km 面積 14,408,058㎡
上水道	料金 1,955円 普及率 99.9%
下水道	料金 3,477円 普及率 91.0%
ごみ処理人口	76,168人
し尿処理人口	3,290人



びばいし
美唄市

所在地 〒072-8660 美唄市西3条南1丁目1番1号
TEL 0126-62-3131
FAX 0126-62-1088
URL <https://www.city.bibai.hokkaido.jp>
E-mail soumu@city.bibai.lg.jp

団体コード： 012157
市町村類型： I-1

	市長 さくらい ひさし 桜井 恒 40歳 1期目 任期満了日： 9.7.2	副市長 つちや たかひさ 土屋 貴久 1期目 任期満了日： 9.12.14	議会議員 議長 たにむら ともしげ 谷村 知重 副議長 くすのき てつや 楠 徹也
	市名の由来		沿革
	アイヌ語の「ピバオイ」(カラス貝がたくさんいるところ)から転訛したもの。		明23 沼貝村設置。 市来知外3村戸長役場に属する。 明28. 5. 10 沼貝村戸長役場設置。 明39. 4. 1 市来知村の一部を沼貝村に合併。 二級町村制施行、沼貝村とする。 明42. 4. 1 一級町村制施行。 大14. 6. 11 町制施行。 大15. 6. 1 美唄町と改称。 昭25. 4. 1 市制施行。
姉妹・友好等都市提携		地域指定状況・広域連携状況	
大治町(愛知県)、東川町(北海道)、山ノ内町(長野県)		低公 過疎 辺地 自公 離島 特豪 山村 農振 半島 特定 定住自立圏 連携中核都市圏 広域連携加速化事業	
行政區画面積 277.69 km ² (道内 113 位)			

(1) 人口

区分	人口(人)	人口密度(人/km ²)	増減率(%)	人口割合(%)			世帯数(世帯)	道内順位 R2.10(国調)
				15歳未満	15~64歳	65歳以上		
H22.10.1(国調)	26,034	93.8	▲10.5	9.9	57.2	32.9	10,992	人口 31
H27.10.1(国調)	23,035	83.0	▲11.5	8.6	53.0	38.4	10,173	
R2.10.1(国調)	20,413	73.5	▲11.4	7.6	50.0	42.5	9,434	65歳以上 38
R6.1.1(住基)	18,976 (うち外国住民 97人)			6.8	49.1	44.0	10,784	

(2) 職員数等

普通会計	272人
一般行政	204人
教育	20人
消防	48人
公営企業等	123人
うち病院	82人
計	395人

(3) 産業構造

産業区分	就業人口(人)	構成比(%)
1次	1,204	13.0
2次	1,927	20.8
3次	5,948	64.3
計(分類不能含む)	9,257	100.0

(4) 基幹産業の状況等

産業	R4 生産額(道内シェア) 59.4 億円 (0.46%)	R2 経営体数 518	主な農産物
農業			米、麦類、豆類、玉ねぎ、花き、肉用牛
漁業	R4 漁業生産額(道内シェア) 億円	H30 経営体数	主な水産物
工業	R3 製造品出荷額等(道内シェア) 128.2 億円 (0.21%)	R3 事業所数 35	主な製造品
商業	R3 商品販売額(道内シェア) 214.1 億円 (0.13%)	R3 事業所数 158	主な特産品
観光	R4 観光客入込数(道内シェア) 25.2 万人 (0.30%)	主な観光地等	アルテピアッツァ美唄、宮島沼・東明公園、炭鉱メモリアル森林公園

(5) 歳入・歳出の状況

区分	R4		R3		R2	
	決算額	構成比	決算額	構成比	決算額	構成比
歳入合計	19,532	100.0	19,134	100.0	20,110	100.0
地方税	2,011	10.3	2,041	10.7	2,037	10.1
地方交付税	7,661	39.2	7,686	40.2	6,774	33.7
普通交付税	6,111		6,041		5,714	
特別交付税	1,550		1,645		1,059	
寄附金	1,804	9.2	1,600	8.4	1,106	5.5
ふるさと納税	1,744		1,584		1,093	
地方債	1,559	8.0	1,176	6.2	1,460	7.3
その他	6,497	33.3	6,631	34.7	8,734	43.4
歳出合計	19,108	100.0	18,767	100.0	19,780	100.0
人件費	2,762	14.5	2,742	14.6	2,715	13.7
職員給与	1,758		1,775		1,759	
物件費	2,849	14.9	2,591	13.8	2,306	11.7
扶助費	2,709	14.2	3,029	16.1	2,483	12.6
公債費	1,624	8.5	1,862	9.9	1,986	10.0
普通建設事業	1,674	8.8	1,108	5.9	1,522	7.7
その他	7,490	39.2	7,436	39.6	8,767	44.3

(6) 財政指標等

項目	R4		R3	
	指標値	全道順位	指標値	全道順位
標準財政規模	8,866	32	8,955	32
財政力指数	0.265	64	0.268	63
実質収支	400	37	336	64
単年度収支	64	24	7	131
経常収支比率	93.2	23	96.0	3
実質赤字比率	-	-	-	-
連結実質赤字比率	-	-	-	-
実質公債費比率	11.6	26	12.4	20
将来負担比率	76.5	14	88.8	10
基金残高合計	3,647	85	2,849	109
財政調整基金	1,064	83	896	100
減債基金	27	166	27	166
その他特定目的基金	2,557	63	1,927	85
地方債現在高	14,117	37	14,147	37
債務負担行為現在高	789	51	990	48
ラスバイレス指数	96.6	103	96.2	134

(7) 税収

区分	R4		R3	
	収入済額	徴収率	収入済額	徴収率
市町村民税	899	96.2	927	96.5
個人	780	95.8	792	96.0
法人	119	99.1	135	99.1
固定資産税	774	89.2	785	91.1
土地	149	89.1	160	91.0
家屋	444	89.1	443	91.0
償却	170	89.1	168	91.0
合計	2,011	93.3	2,041	94.3

(8) 教育、医療、福祉

施設	数
幼稚園	-ヶ所
こども園	1ヶ所
小学校	2ヶ所
中学校	2ヶ所
高等学校	2ヶ所
病院	1ヶ所
診療所	2ヶ所
歯科	-ヶ所
保育所	3ヶ所
養護老人ホーム	1ヶ所
特養老人ホーム	1ヶ所
軽費老人ホーム	-ヶ所
生活保護率(被保護人員/人口)	2.43%

(9) 公共施設等

施設	数
公民館	4施設
図書館	1施設
体育館	2施設
公営住宅	1,024戸
公園	数 20ヶ所
	面積 68 ha
道路	実延長 502 km
	面積 7,543,835 m ²
上水道	料金 2,502 円
	普及率 99.8%
下水道	料金 5,090 円
	普及率 100.0%
ごみ処理人口	19,332人
し尿処理人口	2,919人



あしべつし
芦別市

所在地 〒075-8711 芦別市北1条東1丁目3番地
TEL 0124-22-2111
FAX 0124-22-9696
URL <https://www.city.ashibetsu.hokkaido.jp>
E-mail ssyomu@city.ashibetsu.hokkaido.jp

団体コード： 012165
市町村類型： I-1

空
知

	市長 おぎはら みつぐ 荻原 貢 73歳 2期目 任期満了日： 7.2.25	副市長 たかはし かつよし 高橋 克嘉 1期目 任期満了日： 9.12.31	議会議長 きたむら まこと 北村 真									
		期目 任期満了日：	副議長 いしかわ よういち 石川 洋一									
		期目 任期満了日：	議員定数 11人	任期満了日 9.4.30								
市名の由来 アイヌ語の「ハシュベツ」(低木の中を流れる川)、「アシベツ」(立つ・川)から転訛したものと。		沿革 明23 滝川村を設置し、奈江村を分村。 明30 奈江村の一部をもって、歌志内村を設置。 明33. 6. 1 歌志内村より分村、芦別村とする。 明33. 7. 15 芦別村戸長役場設置。 明39. 4. 1 二級町村制施行、芦別村となる。 大12. 4. 1 一級町村制施行。 昭16. 4. 1 町制施行。 昭28. 4. 1 市制施行。										
姉妹・友好等都市提携 シャーロットタウン(カナダ)		地域指定状況・広域連携状況										
低公	過疎	辺地	自公	離島	特豪	山村	農振	半島	特定	定住自立圏	連携中核都市圏	広域連携加速化事業
	○		道立		○	○	○		○	○		
行政区画面積 865.04 km ² (道内 15位)												

(1) 人口

区分	人口(人)	人口密度(人/km ²)	増減率(%)	人口割合(%)			世帯数(世帯)	道内順位R2.10(国調)
				15歳未満	15~64歳	65歳以上		
H22.10.1(国調)	16,628	19.2	▲12.0	8.6	52.9	38.5	7,526	人口 47
H27.10.1(国調)	14,676	17.0	▲11.7	7.6	48.8	43.6	6,862	
R2.10.1(国調)	12,555	14.5	▲14.5	6.7	45.5	47.8	6,055	65歳以上
R6.1.1(住基)	11,571 (うち外国住民)		41 (人)	6.4	45.9	47.7	6,815	9

(2) 職員数等

普通会計	190人
一般行政	157人
教育	33人
消防	人
公営企業等	121人
うち病院	94人
計	311人

(3) 産業構造

産業区分	就業人口(人)	構成比(%)
1次	547	10.3
2次	1,443	27.2
3次	3,292	62.0
計(分類不能含む)	5,308	100.0

(4) 基幹産業の状況等

産業	R4生産額(道内シェア)	R2経営体数	主な農産物
農業	30.5 億円 (0.24%)	220	米、トマト、メロン、花き、鶏
漁業	- 億円 -	H30経営体数 -	主な水産物 -
工業	R3製造品出荷額等(道内シェア) 158.4 億円 (0.26%)	R3事業所数 22	主な製造品 : はん用機械器具、食料品
商業	R3商品販売額(道内シェア) 104.9 億円 (0.06%)	R3事業所数 108	主な特産品 : 米、ジャガイモ、ガタタン
観光	R4観光客入込数(道内シェア) 57.0 万人 (0.67%)	主な観光地等 : 新城峠、黄金水松、三段滝	

(5) 歳入・歳出の状況

区分	R4		R3		R2	
	決算額	構成比	決算額	構成比	決算額	構成比
歳入合計	12,653	100.0	12,333	100.0	12,337	100.0
地方税	1,393	11.0	1,367	11.1	1,415	11.5
地方交付税	5,247	41.5	5,335	43.3	4,747	38.5
普通交付税	4,367		4,464		4,042	
特別交付税	880		871		705	
寄附金	306	2.4	578	4.7	88	0.7
ふるさと納税	281		577		85	
地方債	961	7.6	1,120	9.1	859	7.0
その他	4,747	37.5	3,933	31.9	5,228	42.4
歳出合計	12,429	100.0	11,846	100.0	12,230	100.0
人件費	1,721	13.9	1,688	14.3	1,698	13.9
職員給与	1,020		1,034		1,043	
物件費	2,292	18.4	2,026	17.1	1,977	16.2
扶助費	1,571	12.6	1,753	14.8	1,387	11.3
公債費	913	7.4	876	7.4	828	6.8
普通建設事業	1,597	12.9	956	8.1	1,148	9.4
その他	4,335	34.9	4,547	38.4	5,191	42.5

(6) 財政指標等

項目	R4		R3	
	指標値	全道順位	指標値	全道順位
標準財政規模	6,190	46	6,431	45
財政力指数	0.249	73	0.252	73
実質収支	224	86	322	67
単年度収支	▲98	146	215	30
経常収支比率	90.9	44	92.2	12
実質赤字比率	-	-	-	-
連結実質赤字比率	-	-	-	-
実質公債費比率	5.3	163	5.3	158
将来負担比率	67.8	19	76.3	16
基金残高合計	2,260	135	2,081	136
財政調整基金	794	124	739	121
減債基金	409	87	249	112
その他特定目的基金	1,057	132	1,094	121
地方債現在高	10,795	58	10,707	59
債務負担行為現在高	698	54	1,043	47
ラスバイレス指数	93.1	175	94.2	170

(7) 税収

区分	R4		R3	
	収入済額	徴収率	収入済額	徴収率
市町村民税	470	96.4	466	96.1
個人	394	95.7	406	95.5
法人	76	99.9	60	100.0
固定資産税	697	93.1	688	93.3
土地	61	92.1	61	92.3
家屋	285	92.1	271	92.3
償却	255	92.1	256	92.3
合計	1,393	94.8	1,367	94.9

(8) 教育、医療、福祉

施設	数
幼稚園	-ヶ所
こども園	-ヶ所
小学校	2ヶ所
中学校	2ヶ所
高等学校	1ヶ所
病院	1ヶ所
診療所	-ヶ所
歯科	-ヶ所
保育所	1ヶ所
養護老人ホーム	-ヶ所
特養老人ホーム	-ヶ所
軽費老人ホーム	-ヶ所
生活保護率(被保護人員/人口)	1.78%

(9) 公共施設等


施設	数
公民館	-施設
図書館	1施設
体育館	2施設
公営住宅	1,675戸
公園	数 56ヶ所
面積	99ha
道路	実延長 331km
面積	4,176,606m ²
上水道	料金 2,024円
普及率	97.4%
下水道	料金 5,042円
普及率	88.5%
ごみ処理人口	11,790人
し尿処理人口	1,879人



あかびらし
赤平市

所在地 〒079-1192 赤平市泉町4丁目1番地
TEL 0125-32-2211
FAX 0125-32-5033
URL <https://www.city.akabira.hokkaido.jp>
E-mail soumu@city.akabira.hokkaido.jp

団体コード： 012181
市町村類型： I-3

	市長	副市長	議会議員																											
	はたけやま わたる 畠山 渉 56歳 2期目 任期満了日： 9.4.30	ながかわ いくろう 永川 郁郎 2期目 任期満了日： 9.7.6	議長 たけむら けいいち 竹村 恵一	副議長 いとう しんいち 伊藤 新一																										
	市名の由来	沿革	議員定数 10人	任期満了日 9.4.30																										
アイヌ語の「アカピラ」(山稜のガケ)に由来したもの。		明23 滝川村から奈江村が新設。 明30. 7. 1 奈江村より分村、歌志内村とする。 明30 歌志内村戸長役場設置。 明33. 6. 1 芦別村を分村。 明39. 4. 1 二級町村制施行、歌志内村とする。 大8. 4. 1 一級町村制施行。 大11. 4. 1 歌志内村より分村、二級町村制施行、赤平村とする。 昭4. 4. 1 一級町村制施行。 昭18. 2. 1 町制施行。 昭29. 7. 1 市制施行。																												
姉妹・友好等都市提携		地域指定状況・広域連携状況																												
三陟(韓国)、汨羅(中国)、加賀市(石川県)		<table border="1"> <tr> <th>低公</th><th>過疎</th><th>辺地</th><th>自公</th><th>離島</th><th>特豪</th><th>山村</th><th>農振</th><th>半島</th><th>特定</th><th>定住自立圏</th><th>連携中核都市圏</th><th>広域連携加速化事業</th> </tr> <tr> <td></td><td>○</td><td></td><td></td><td></td><td>○</td><td></td><td>○</td><td></td><td></td><td>○</td><td></td><td></td> </tr> </table>			低公	過疎	辺地	自公	離島	特豪	山村	農振	半島	特定	定住自立圏	連携中核都市圏	広域連携加速化事業		○				○		○			○		
低公	過疎	辺地	自公	離島	特豪	山村	農振	半島	特定	定住自立圏	連携中核都市圏	広域連携加速化事業																		
	○				○		○			○																				
行政区画面積 129.88 km ² (道内 154 位)																														

(1) 人口

区分	人口(人)	人口密度(人/km ²)	増減率(%)	人口割合(%)			世帯数(世帯)	道内順位R2.10(国調)
				15歳未満	15~64歳	65歳以上		
H22.10.1(国調)	12,637	97.3	▲12.2	8.5	52.7	38.8	5,585	人口 56 65歳以上 7
H27.10.1(国調)	11,105	85.5	▲12.1	7.5	47.8	44.7	4,980	
R2.10.1(国調)	9,698	74.7	▲12.7	6.3	44.8	48.9	4,494	
R6.1.1(住基)	8,741	64.1	103(人)	6.1	47.0	46.8	5,356	

(2) 職員数等

普通会計	129人
一般行政	111人
教育	18人
消防	人
公営企業等	111人
うち病院	90人
計	240人

(3) 産業構造

産業区分	就業人口(人)	構成比(%)
1次	182	4.5
2次	1,066	26.4
3次	2,784	68.8
計(分類不能含む)	4,045	100.0

(4) 基幹産業の状況等

産業	R4生産額(道内シェア)	R2経営体数	主な産物
農業	5.8 億円 (0.05%)	72	米、雑穀、トマト、肉用牛
漁業	- 億円	H30経営体数 -	水産物 -
工業	187.8 億円 (0.31%)	R3事業所数 24	木材・木製品(家具を除く)、食料製品
商業	114.1 億円 (0.07%)	R3事業所数 86	ホットレッグ、がんがん鍋、米特産品
観光	17.6 万人 (0.21%)	主な観光地等	エルム高原リゾート

(5) 歳入・歳出の状況

区分	R4		R3		R2	
	決算額	構成比	決算額	構成比	決算額	構成比
歳入合計	11,570	100.0	13,262	100.0	11,673	100.0
地方税	822	7.1	819	6.2	840	7.2
地方交付税	5,080	43.9	4,970	37.5	4,446	38.1
普通交付税	4,045		3,921		3,536	
特別交付税	1,035		1,050		910	
寄附金	1,395	12.1	912	6.9	771	6.6
ふるさと納税	1,394		911		767	
地方債	540	4.7	2,188	16.5	911	7.8
その他	3,733	32.3	4,373	33.0	4,705	40.3
歳出合計	11,125	100.0	12,700	100.0	11,180	100.0
人件費	1,367	12.3	1,387	10.9	1,395	12.5
職員給与	721		721		729	
物件費	1,331	12.0	1,244	9.8	1,247	11.2
扶助費	1,595	14.3	1,654	13.0	1,394	12.5
公債費	1,244	11.2	1,103	8.7	912	8.2
普通建設事業	817	7.4	3,022	23.8	1,133	10.1
その他	4,771	42.9	4,290	33.8	5,098	45.6

(6) 財政指標等

項目	R4		R3	
	指標値	全道順位	指標値	全道順位
標準財政規模	5,207	60	5,173	61
財政力指数	0.190	124	0.195	120
実質収支	444	33	562	31
単年度収支	▲118	152	79	70
経常収支比率	94.4	15	92.8	9
実質赤字比率	-	-	-	-
連結実質赤字比率	-	-	-	-
実質公債費比率	12.2	22	11.4	31
将来負担比率	76.9	13	93.6	9
基金残高合計	3,225	97	2,799	110
財政調整基金	1,277	61	1,425	48
減債基金	574	62	494	71
その他特定目的基金	1,375	107	880	138
地方債現在高	12,407	47	13,062	44
債務負担行為現在高	404	81	345	83
ラスバイレス指数	96.3	121	96.2	134

(7) 税収

区分	R4		R3	
	収入済額	徴収率	収入済額	徴収率
市町村民税	361	96.5	382	97.1
個人	309	96.1	316	96.7
法人	52	98.6	67	99.2
固定資産税	298	94.3	280	95.0
土地	34	94.2	34	94.8
家屋	179	94.2	170	94.8
償却	80	94.2	70	94.8
合計	822	95.9	819	96.5

(8) 教育、医療、福祉

施設	数
幼稚園	1ヶ所
こども園	-ヶ所
小学校	1ヶ所
中学校	1ヶ所
高等学校	-ヶ所
病院	1ヶ所
診療所	-ヶ所
歯科	-ヶ所
保育所	2ヶ所
養護老人ホーム	-ヶ所
特養老人ホーム	-ヶ所
軽費老人ホーム	-ヶ所
生活保護率(被保護人員/人口)	2.84%

(9) 公共施設等

施設	数
公民館	3施設
図書館	1施設
体育館	1施設
公営住宅	1,950戸
公園	44ヶ所
面積	85ha
実延長	161km
面積	2,251,944m ²
料金	2,440円
普及率	97.9%
料金	4,707円
普及率	88.3%
ごみ処理人口	8,916人
し尿処理人口	1,370人




みかさし
三笠市

団体コード： 012220
市町村類型： I-3

所在地 〒068-2192 三笠市幸町2番地
TEL 01267-2-3181
FAX 01267-2-7880
URL <https://www.city.mikasa.hokkaido.jp>
E-mail postmaster@city.mikasa.hokkaido.jp

空
知

	市長	副市長	議会議員									
	さいじょう けんさく 西城 賢策 73歳 3期目 任期満了日： 9.4.30	みぎた さとし 右田 敏	2期目 任期満了日： 9.5.14	議長 たけだ ていいち 武田 悌一								
			期目 任期満了日：	副議長 おりかさ ひろただ 折笠 弘忠								
		期目 任期満了日：	議員定数 10人	任期満了日 9.4.30								
市名の由来		沿革										
三笠山の名をとって名付けたもの。		明22 幾春別村設置。 明22. 5 市来知外2村戸長役場設置。 明24. 3 市来知外4村戸長役場設置。 明28 市来知外2村戸長役場設置。 明28. 5 沼貝村を分村。 明39. 4. 1 幌内村と幾春別村が合併、二級町村制施行、三笠山村とする。 大12. 4. 1 一級町村制施行。 昭17. 9. 1 三笠村と改称し、同時に町制施行、三笠町とする。 昭32. 4. 1 市制施行。										
姉妹・友好等都市提携		-										
地域指定状況・広域連携状況												
低公	過疎	辺地	自公	離島	特豪	山村	農振	半島	特定	定住自立圏	連携中核都市圏	広域連携加速化事業
	○		道立		○		○		○			○
行政区画面積		302.52 km ²			(道内 103 位)							

(1) 人口

区分	人口(人)	人口密度(人/km ²)	増減率(%)	人口割合(%)			世帯数(世帯)	道内順位 R2.10(国調)
				15歳未満	15~64歳	65歳以上		
H22.10.1(国調)	10,221	33.8	▲14.3	7.6	50.1	42.3	4,776	人口 63 65歳以上 10
H27.10.1(国調)	9,076	30.0	▲11.2	7.6	46.3	46.1	4,254	
R2.10.1(国調)	8,040	26.6	▲11.4	8.1	44.4	47.5	3,816	
R6.1.1(住基)	7,465	(うち外国住民 40人)	▲	7.7	45.6	46.7	4,469	

(2) 職員数等

普通会計	180人
一般行政	114人
教育	32人
消防	34人
公営企業等	121人
うち病院	101人
計	301人

(3) 産業構造

産業区分	就業人口(人)	構成比(%)
1次	233	7.4
2次	658	20.9
3次	2,238	71.1
計(分類不能含む)	3,147	100.0

(4) 基幹産業の状況等

産業	R4 生産額(道内シェア)	R2 経営体数	主な
農業	25.2 億円 (0.20%)	67	農産物 : 米、麦類、豆類
漁業	- 億円 -	H30経営体数 -	水産物 : -
工業	110.6 億円 (0.18%)	R3事業所数 21	製造品 : 金属製品
商業	173.0 億円 (0.10%)	R3事業所数 86	主な : リンゴジュース、三笠の鶏醬、三笠メロン 特産品
観光	88.3 万人 (1.04%)	主な	三笠鉄道記念館、三笠市立博物館、道の駅三笠、三笠高校生レストラン

(5) 歳入・歳出の状況

区分	R4		R3		R2	
	決算額	構成比	決算額	構成比	決算額	構成比
歳入合計	14,187	100.0	11,436	100.0	11,991	100.0
地方税	854	6.0	837	7.3	847	7.1
地方交付税	5,212	36.7	5,131	44.9	4,957	41.3
普通交付税	3,856		3,779		3,681	
特別交付税	1,356		1,352		1,276	
寄附金	1,817	12.8	660	5.8	252	2.1
ふるさと納税	1,815		654		239	
地方債	822	5.8	559	4.9	1,000	8.3
その他	5,481	38.6	4,248	37.2	4,935	41.2
歳出合計	13,985	100.0	11,250	100.0	11,853	100.0
人件費	1,543	11.0	1,587	14.1	1,504	12.7
職員給与	954		997		930	
物件費	2,050	14.7	1,537	13.7	1,404	11.9
扶助費	1,409	10.1	1,572	14.0	1,313	11.1
公債費	1,016	7.3	992	8.8	958	8.1
普通建設事業	1,463	10.5	674	6.0	1,450	12.2
その他	6,504	46.5	4,888	43.5	5,224	44.1

(6) 財政指標等

項目	R4		R3	
	指標値	全道順位	指標値	全道順位
標準財政規模	4,997	65	5,001	65
財政力指数	0.191	121	0.196	118
実質収支	189	97	183	102
単年度収支	6	71	50	81
経常収支比率	91.7	37	92.9	8
実質赤字比率	-	-	-	-
連結実質赤字比率	-	-	-	-
実質公債費比率	9.6	66	9.2	83
将来負担比率	24.5	64	24.6	73
基金残高合計	5,084	53	3,930	68
財政調整基金	1,072	82	991	88
減債基金	350	95	233	118
その他特定目的基金	3,661	38	2,705	52
地方債現在高	10,358	60	10,499	61
債務負担行為現在高	839	46	282	88
ラスバイレス指数	96.3	121	97.0	90

(7) 税収

区分	R4		R3	
	収入済額	徴収率	収入済額	徴収率
市町村民税	314	95.0	321	95.5
個人	252	94.8	246	95.1
法人	63	95.8	75	96.6
固定資産税	425	85.0	409	84.8
土地	58	84.7	57	84.5
家屋	256	84.7	244	84.5
償却	101	84.7	98	84.5
合計	854	90.1	837	90.3

(8) 教育、医療、福祉

施設	数
幼稚園	-ヶ所
こども園	-ヶ所
小学校	2ヶ所
中学校	2ヶ所
高等学校	1ヶ所
病院	1ヶ所
診療所	3ヶ所
歯科	-ヶ所
保育所	1ヶ所
養護老人ホーム	1ヶ所
特養老人ホーム	1ヶ所
軽費老人ホーム	-ヶ所
生活保護率 (被保護人員/人口)	3.42%

(9) 公共施設等


公民館	1施設
図書館	1施設
体育館	3施設
公営住宅	2,098戸
公園	数 46ヶ所
	面積 63ha
道路	実延長 170km
	面積 2,536,417 m ²
上水道	料金 2,679円
	普及率 99.9%
下水道	料金 5,583円
	普及率 87.7%
ごみ処理人口	7,626人
し尿処理人口	1,442人



たきかわし
滝川市

所在地 〒073-8686 滝川市大町1丁目2番15号
TEL 0125-23-1234
FAX 0125-23-5775
URL <https://www.city.takikawa.lg.jp>
E-mail soumu@city.takikawa.lg.jp

団体コード： 012254
市町村類型： I-3

	市長 まえだ こうきち 前田 康吉 70歳 4期目 任期満了日： 9.4.26	副市長 なかじま じゅんいち 中島 純一 (H28.4.1から欠員) 1期目 任期満了日： 7.6.26	議会議員 議長 やまもと まさのぶ 山本 正信 副議長 みかみ ひろひさ 三上 裕久									
	市名の由来 アイヌ語の「ソーラプチ」(滝下る所)を意訳したもの。	沿革 明23. 1. 28 滝川村戸長役場設置。 明23 奈江村が分離。 明32 昔江村が分離。 明39. 4. 1 二級町村制施行、滝川村とする。 明42. 4. 1 二級町村江部乙村を分村すると同時に一級町村制施行。 明43. 11. 3 町制施行。 大4 一級町村制施行。(江部乙村) 昭27 町政施行。(江部乙町) 昭33. 7. 1 市制施行。 昭46. 4. 1 滝川市、江部乙町を廃し、滝川市設置。	議員定数 16人 任期満了日 9.4.29									
地域指定状況・広域連携状況												
低公	過疎	辺地	自公	離島	特豪	山村	農振	半島	特定	定住自立圏	連携中核都市圏	広域連携加速化事業
○					○		○			○		
行政区画面積		115.9 ㎢		(道内 157 位)								

(1) 人口

区分	人口(人)	人口密度(人/㎢)	増減率(%)	人口割合(%)			世帯数(世帯)	道内順位R2.10(国調)
				15歳未満	15~64歳	65歳以上		
H22.10.1(国調)	43,170	372.7	▲5.2	11.9	60.5	27.6	18,947	人口 19
H27.10.1(国調)	41,192	355.4	▲4.6	10.9	56.4	32.7	18,651	
R2.10.1(国調)	39,490	340.7	▲4.1	10.2	54.3	35.5	18,688	65歳以上 119
R6.1.1(住基)	37,309	(うち外国住民 117人)		9.4	54.4	36.2	20,838	

(2) 職員数等

普通会計	338人
一般行政	251人
教育	87人
消防	人
公営企業等	381人
うち病院	351人
計	719人

(3) 産業構造

産業区分	就業人口(人)	構成比(%)
1次	823	4.5
2次	3,119	17.2
3次	13,571	74.6
計(分類不能含む)	18,184	100.0

(4) 基幹産業の状況等

産業	R4生産額(道内シェア)	R2経営体数	主な産物
農業	36.1 億円 (0.28%)	284	米、麦類、豆類、玉ねぎ、りんご、花き
漁業	- 億円	H30経営体数 -	水産物 -
工業	98.8 億円 (0.16%)	R3事業所数 24	食料品、窯業・土石製品、金属製品
商業	945.6 億円 (0.55%)	R3事業所数 367	味付けジーンズカン、あいがも、米、江部乙りんご
観光	53.8 万人 (0.63%)	主な観光地等	菜の花畑

(5) 歳入・歳出の状況

区分	R4		R3		R2	
	決算額	構成比	決算額	構成比	決算額	構成比
歳入合計	24,581	100.0	26,092	100.0	27,723	100.0
地方税	4,370	17.8	4,280	16.4	4,357	15.7
地方交付税	7,407	30.1	7,386	28.3	6,757	24.4
普通交付税	6,572		6,463		5,973	
特別交付税	835		923		783	
寄附金	1,756	7.1	1,744	6.7	1,488	5.4
ふるさと納税	1,733		1,729		1,455	
地方債	704	2.9	1,573	6.0	1,367	4.9
その他	10,344	42.1	11,109	42.6	13,755	49.6
歳出合計	23,308	100.0	24,980	100.0	26,693	100.0
人件費	3,291	14.1	3,237	13.0	3,306	12.4
職員給与	1,917		1,908		1,952	
物件費	2,677	11.5	2,479	9.9	2,295	8.6
扶助費	4,500	19.3	5,129	20.5	4,062	15.2
公債費	1,775	7.6	1,839	7.4	1,940	7.3
普通建設事業	961	4.1	1,817	7.3	1,186	4.4
その他	10,104	43.4	10,478	42.0	13,905	52.1

(6) 財政指標等

項目	R4		R3	
	指標値	全道順位	指標値	全道順位
標準財政規模	11,991	20	12,035	22
財政力指数	0.396	28	0.399	28
実質収支	1,267	10	1,112	12
単年度収支	155	11	82	65
経常収支比率	89.9	48	88.0	38
実質赤字比率	-	-	-	-
連結実質赤字比率	-	-	-	-
実質公債費比率	7.5	124	8.5	97
将来負担比率	32.1	47	47.3	41
基金残高合計	6,619	30	5,413	41
財政調整基金	1,364	56	1,257	60
減債基金	193	127	193	128
その他特定目的基金	5,063	21	3,963	28
地方債現在高	16,667	31	17,650	29
債務負担行為現在高	139	118	129	113
ラスバイレス指数	98.1	39	97.9	57

(7) 税収

区分	R4		R3	
	収入済額	徴収率	収入済額	徴収率
市町村民税	2,044	96.7	2,041	96.3
個人	1,759	96.6	1,745	96.2
法人	285	97.2	296	97.0
固定資産税	1,549	80.9	1,494	80.8
土地	245	80.7	247	80.7
家屋	1,052	80.7	998	80.7
償却	241	80.7	235	80.7
合計	4,370	89.7	4,280	89.6

(8) 教育、医療、福祉

施設	数
幼稚園	-ヶ所
こども園	-ヶ所
小学校	6ヶ所
中学校	3ヶ所
高等学校	3ヶ所
病院	1ヶ所
診療所	-ヶ所
歯科	-ヶ所
保育所	1ヶ所
養護老人ホーム	-ヶ所
特養老人ホーム	-ヶ所
軽費老人ホーム	-ヶ所
生活保護率(被保護人員/人口)	1.53%

(9) 公共施設等

施設	数	面積	その他
公民館	1施設		
図書館	1施設		
体育館	2施設		
公営住宅	1,701戸		
公園	68ヶ所	285ha	
実延長	454km		
面積	6,277,703㎡		
料金	2,341円		
普及率	97.9%		
料金	4,134円		
普及率	96.6%		
ごみ処理人口	37,689人		
し尿処理人口	4,026人		



すながわし
砂川市

団体コード： 012262
市町村類型： I-3

所在地 〒073-0195 砂川市西7条北2丁目1番1号
TEL 0125-54-2121
FAX 0125-54-2568
URL https://www.city.sunagawa.hokkaido.jp
E-mail shomu@city.sunagawa.lg.jp

空
知

	市長 飯澤 明彦 62歳 1期目 任期満了日： 9.4.26	副市長 井上 守 1期目 任期満了日： 9.5.9	議会議員 議長 多ひらかずのぶ 副議長 おぐるひろし 議員定数 13人 任期満了日 9.4.30									
	市名の由来											
	沿革 明23 奈江村が設置。 明28. 4 奈江村戸長役場設置。 明30 奈江村から歌志内村が分村。 明35. 4. 1 二級町村制施行、奈江村とする。 明36. 8. 23 砂川村と改称。 明40. 4. 1 一級町村制施行。 大12. 6. 15 町制施行。 昭19 奈井江村を分離。 昭24 上砂川町を分離。 昭33. 7. 1 市制施行。											
地域指定状況・広域連携状況												
低公	過疎	辺地	自公	離島	特豪	山村	農振	半島	特定	定住自立圏	連携中都市圏	広域連携加速化事業
	○				○		○			○		
行政区画面積		78.68 ㎩		(道内 171 位)								

(1) 人口

区分	人口(人)	人口密度(人/㎩)	増減率(%)	人口割合(%)			世帯数(世帯)	道内順位R2.10(国調)
				15歳未満	15~64歳	65歳以上		
H22.10.1 (国調)	19,056	242.2	▲ 5.0	11.3	57.6	31.1	8,415	人口 40
H27.10.1 (国調)	17,694	224.9	▲ 7.1	10.0	53.4	36.5	7,858	
R2.10.1 (国調)	16,486	209.5	▲ 6.8	8.7	51.1	40.2	7,599	65歳以上 66
R6.1.1 (住基)	15,520		47	8.3	51.6	40.1	8,505	

(2) 職員数等

普通会計	194人
一般行政	168人
教育	26人
消防	人
公営企業等	867人
うち病院	852人
計	1,061人

(3) 産業構造

産業区分	就業人口(人)	構成比(%)
1次	377	5.1
2次	1,746	23.5
3次	5,289	71.1
計(分類不能含む)	7,444	100.0

(4) 基幹産業の状況等

産業	R4生産額(道内シェア) 27.9 億円 (0.22%)	R2経営体数 177	主な農産物 : 米、雑穀、玉ねぎ、トマト、りんご、花き
農業			
漁業	R4漁業生産額(道内シェア) 億円	H30経営体数	主な水産物
工業	R3製造品出荷額等(道内シェア) 232.2 億円 (0.38%)	R3事業所数 22	主な製造品 : 食料品、化学
商業	R3商品販売額(道内シェア) 505.4 億円 (0.30%)	R3事業所数 164	主な特産品 : すながわスイーツ、革製品、化粧品、りんご、トマト
観光	R4観光客入込数(道内シェア) 90.3 万人 (1.06%)	主な観光地等	: オアシスパーク、北海道子どもの国

(5) 歳入・歳出の状況

区分	R4		R3		R2	
	決算額	構成比	決算額	構成比	決算額	構成比
歳入合計	16,254	100.0	15,387	100.0	19,073	100.0
地方税	2,034	12.5	1,976	12.8	2,068	10.8
地方交付税	5,681	35.0	5,573	36.2	5,049	26.5
普通交付税	4,698		4,650		4,226	
特別交付税	983		923		824	
寄附金	1,211	7.5	491	3.2	386	2.0
ふるさと納税			443			
地方債	1,113	6.9	1,215	7.9	4,053	21.3
その他	6,215	38.2	6,131	39.9	7,517	39.4
歳出合計	15,689	100.0	14,562	100.0	18,512	100.0
人件費	1,807	11.5	1,806	12.4	1,721	9.3
職員給与	996		1,008		984	
物件費	2,207	14.1	1,745	12.0	1,666	9.0
扶助費	1,915	12.2	1,991	13.7	1,601	8.7
公債費	1,305	8.3	1,228	8.4	1,130	6.1
普通建設事業	1,547	9.9	1,685	11.6	4,806	26.0
その他	6,909	44.0	6,108	42.0	7,589	41.0

(6) 財政指標等

項目	R4		R3	
	指標値	全道順位	指標値	全道順位
標準財政規模	7,238	39	7,314	39
財政力指数	0.301	47	0.308	47
実質収支	561	28	813	17
単年度収支	▲ 252	165	386	15
経常収支比率	83.1	127	81.8	109
実質赤字比率	-	-	-	-
連結実質赤字比率	-	-	-	-
実質公債費比率	5.5	161	5.1	162
将来負担比率	48.1	33	65.6	28
基金残高合計	3,604	87	2,756	112
財政調整基金	1,821	35	1,336	53
減債基金	176	131	175	133
その他特定目的基金	1,607	100	1,244	106
地方債現在高	15,737	34	15,888	33
債務負担行為現在高	2,014	31	2,248	30
ラスバイレス指数	99.1	11	99.2	17

(7) 税収

区分	R4		R3	
	収入済額	徴収率	収入済額	徴収率
市町村民税	894	99.1	905	99.2
個人	728	99.0	724	99.0
法人	166	99.7	181	99.8
固定資産税	848	99.1	797	98.3
土地	140	99.1	144	98.2
家屋	480	99.1	434	98.2
償却	221	99.1	211	98.3
合計	2,034	99.2	1,976	98.9

(8) 教育、医療、福祉

施設	数
幼稚園	-ヶ所
こども園	-ヶ所
小学校	5ヶ所
中学校	1ヶ所
高等学校	1ヶ所
病院	1ヶ所
診療所	-ヶ所
歯科	-ヶ所
保育所	3ヶ所
養護老人ホーム	-ヶ所
特養老人ホーム	-ヶ所
軽費老人ホーム	-ヶ所
生活保護率(被保護人員/人口)	1.31%

(9) 公共施設等


公民館	1施設
図書館	1施設
体育館	2施設
公営住宅	1,246戸
公園	数 25ヶ所
	面積 131ha
道路	実延長 239km
	面積 4,117,388㎡
上水道	料金 2,341円
	普及率 99.9%
下水道	料金 4,760円
	普及率 96.0%
ごみ処理人口	15,909人
し尿処理人口	845人



うたしな い し
歌志内市

団体コード： 012271
市町村類型： I-3

所在地 〒073-0492 歌志内市字本町5番地
TEL 0125-42-3211
FAX 0125-42-4111
URL <https://www.city.utashinai.hokkaido.jp>
E-mail soumu.shomu@city.utashinai.lg.jp

	市長	副市長	議会議員									
	しばた かずのり 柴田 一孔 66歳 1期目 任期満了日： 6.10.25	ひらま やすひと 平間 靖人	1期目 任期満了日： 6.11.9	議長 ほんだ かつこ 本田 加津子								
			期目 任期満了日：	副議長 めが さとし 女鹿 聡								
		期目 任期満了日：	議員定数 8人	任期満了日 9.4.30								
市名の由来		沿革										
市内を流れる「ベンケウタシュナイ川」の名に由来したもの。		明23 滝川村が設置。 " 滝川村の一部から、奈江村が設置。 明30. 7. 15 奈江村より分村。 明32 歌志内村外1村戸長役場設置。 明33 西部を芦別村として分村。 明39. 4. 1 二級町村制施行、歌志内村とする。 大8. 4. 1 一級町村制施行。 大11 赤平村を分村。 昭15. 4. 1 町村制施行。 昭33. 7. 1 市制施行。										
姉妹・友好等都市提携		-										
地域指定状況・広域連携状況												
低公	過疎	辺地	自公	離島	特豪	山村	農振	半島	特定	定住自立圏	連携中核都市圏	広域連携加速化事業
	○									○		
行政区画面積		55.95 ㎢ (道内 176 位)										

(1) 人口

区分	人口(人)	人口密度(人/㎢)	増減率(%)	人口割合(%)			世帯数(世帯)	道内順位R2.10(国調)
				15歳未満	15~64歳	65歳以上		
H22.10.1(国調)	4,387	78.4	▲16.0	7.7	51.1	41.2	2,000	人口 136 65歳以上 1
H27.10.1(国調)	3,585	64.1	▲18.3	6.1	47.3	46.6	1,665	
R2.10.1(国調)	2,989	53.4	▲16.6	4.8	41.9	53.3	1,424	
R6.1.1(住基)	2,668	(うち外国住民 19人)		4.2	41.8	54.0	1,654	

(2) 職員数等

普通会計	107人
一般行政	74人
教育	10人
消防	23人
公営企業等	29人
うち病院	26人
計	136人

(3) 産業構造

産業区分	就業人口(人)	構成比(%)
1次	21	1.8
2次	292	25.4
3次	834	72.5
計(分類不能含む)	1,150	100.0

(4) 基幹産業の状況等

産業	R4生産額(道内シェア) 億円	R2経営体数	主な
農業	R4農業生産額(道内シェア) 億円	2	農産物
漁業	R4漁業生産額(道内シェア) 億円	H30経営体数	水産物
工業	R3製造品出荷額等(道内シェア) X 億円	R3事業所数 2	製造品
商業	R3商品販売額(道内シェア) 47.6 億円 (0.03%)	R3事業所数 22	主な : なんこ料理、かもい高原はちみつ、水耕栽培による葉野菜
観光	R4観光客入込数(道内シェア) 17.5 万人 (0.21%)	主な観光地等	かもい岳の雲海、郷土館ゆめつむぎ

(5) 歳入・歳出の状況

区分	R4		R3		R2	
	決算額	構成比	決算額	構成比	決算額	構成比
歳入合計	5,210	100.0	4,743	100.0	4,990	100.0
地方税	197	3.8	186	3.9	191	3.8
地方交付税	2,804	53.8	2,784	58.7	2,560	51.3
普通交付税	2,054		2,074		1,905	
特別交付税	750		710		655	
寄附金	10	0.2	10	0.2	8	0.2
ふるさと納税	5		6		7	
地方債	146	2.8	164	3.5	263	5.3
その他	2,053	39.4	1,599	33.7	1,968	39.4
歳出合計	5,042	100.0	4,423	100.0	4,779	100.0
人件費	993	19.7	969	21.9	964	20.2
職員給与	563		581		575	
物件費	656	13.0	608	13.7	597	12.5
扶助費	586	11.6	557	12.6	577	12.1
公債費	454	9.0	463	10.5	456	9.5
普通建設事業	802	15.9	269	6.1	533	11.1
その他	1,551	30.8	1,557	35.2	1,653	34.6

(6) 財政指標等

項目	R4		R3	
	指標値	全道順位	指標値	全道順位
標準財政規模	2,358	153	2,424	153
財政力指数	0.105	174	0.107	173
実質収支	168	105	320	68
単年度収支	▲153	156	110	47
経常収支比率	93.3	21	89.7	32
実質赤字比率	-	-	-	-
連結実質赤字比率	-	-	-	-
実質公債費比率	8.9	84	9.5	77
将来負担比率	-	-	-	-
基金残高合計	3,746	80	3,703	75
財政調整基金	690	139	690	129
減債基金	500	71	500	69
その他特定目的基金	2,556	64	2,513	61
地方債現在高	2,879	171	3,172	169
債務負担行為現在高	9	168	17	156
ラスバイレス指数	95.4	152	95.1	160

(7) 税収

区分	R4		R3	
	収入済額	徴収率	収入済額	徴収率
市町村民税	108	96.7	99	95.8
個人	86	95.9	86	95.2
法人	22	100.0	13	100.0
固定資産税	54	97.3	53	96.1
土地	3	97.3	3	96.1
家屋	35	97.3	33	96.1
償却	15	97.3	16	96.1
合計	197	97.3	186	96.4

(8) 教育、医療、福祉

教育	施設数
幼稚園	-ヶ所
こども園	1ヶ所
小学校	-ヶ所
中学校	-ヶ所
高等学校	-ヶ所
病院	1ヶ所
診療所	-ヶ所
歯科	-ヶ所
保育所	-ヶ所
養護老人ホーム	-ヶ所
特養老人ホーム	-ヶ所
軽費老人ホーム	-ヶ所
生活保護率(被保護人員/人口)	3.27%

(9) 公共施設等


施設	数
公民館	-施設
図書館	1施設
体育館	1施設
公営住宅	1,118戸
公園	16ヶ所
面積	35ha
実延長	53km
面積	701,292㎡
料金	2,341円
普及率	99.9%
料金	4,797円
普及率	98.9%
ごみ処理人口	2,739人
し尿処理人口	109人



ふかがわし
深川市

所在地 〒074-8650 深川市2条17番17号
TEL 0164-26-2228
FAX 0164-22-8134
URL <https://www.city.fukagawa.lg.jp>
E-mail soumu@city.fukagawa.lg.jp

団体コード： 012289
市町村類型： I-1

	市長 たなか まさゆき 田中 昌幸 63歳 1期目 任期満了日： 9.1.20	副市長 みやもり えいじ 宮森 栄治 1期目 任期満了日： 9.3.31	議会議員 議長 ちかさわ ひろゆき 近澤 弘幸 副議長 おおまえ あきよ 大前 昭代 議員定数 14人 任期満了日 9.6.17									
	市名の由来		沿革									
	アイヌ語の「メム」(清き水)、「オーホナイ」(深い川)に由来したものの。 姉妹・友好等都市提携 アボツフォード(カナダ)		明39 二級町村制施行。(一巳村) 明40. 4. 1 一級町村制施行。(深川村) 明42 二級町村制施行。(音江村) 大4 一巳村から二級町村多度志村を分村。 大7. 1. 1 町制施行。(深川町) 大9 一巳村から二級町村納内村を分村。 大10 一級町村制施行。(一巳村) 大12. 1. 1 妹背牛村を分村。 昭38. 5. 1 深川町、一巳村、納内村、音江村を廃し、深川市設置。 昭45. 4. 1 多度志町を編入。									
地域指定状況・広域連携状況												
低公	過疎	辺地	自公	離島	特豪	山村	農振	半島	特定	定住自立圏	連携中核都市圏	広域連携加速化事業
△	○				○	△	○		△	○		
行政区画面積		529.42 ㎢		(道内 61 位)								

(1) 人口

区分	人口(人)	人口密度(人/㎢)	増減率(%)	人口割合(%)			世帯数(世帯)	道内順位 R2.10(国調)
				15歳未満	15~64歳	65歳以上		
H22.10.1 (国調)	23,709	44.8	▲8.2	9.7	55.4	34.9	10,100	人口 33
H27.10.1 (国調)	21,909	41.4	▲7.6	9.1	51.5	39.4	9,669	
R2.10.1 (国調)	20,039	37.9	▲8.5	8.2	49.1	42.8	9,198	65歳以上 34
R6.1.1 (住基)	18,764 (うち外国住民)	115 (人)	8.0	8.0	48.7	43.4	10,351	

(2) 職員数等

普通会計	214人
一般行政	190人
教育	24人
消防	人
公営企業等	282人
うち病院	258人
計	496人

(3) 産業構造

産業区分	就業人口(人)	構成比(%)
1次	1,539	16.5
2次	1,154	12.4
3次	6,388	68.5
計(分類不能含む)	9,324	100.0

(4) 基幹産業の状況等

産業	R4 生産額(道内シェア)	R2 経営体数	主な産物
農業	R4 農業生産額(道内シェア) 103.8 億円 (0.80%)	R2 経営体数 565	米、雑穀、豆類、きゅうり、さくらんぼ、花き、肉用牛
漁業	R4 漁業生産額(道内シェア) 億円	H30 経営体数	水産物
工業	R3 製造品出荷額等(道内シェア) 50.6 億円 (0.08%)	R3 事業所数 14	食料品、窯業・土石製品
商業	R3 商品販売額(道内シェア) 380.9 億円 (0.22%)	R3 事業所数 219	ふかがわ米、そば、りんご、ねばり長芋、ウロコダンゴ
観光	R4 観光客入込数(道内シェア) 72.7 万人 (0.85%)	主な観光地等	イルムの丘

(5) 歳入・歳出の状況

区分	R4		R3		R2	
	決算額	構成比	決算額	構成比	決算額	構成比
歳入合計	20,046	100.0	18,373	100.0	18,945	100.0
地方税	2,135	10.7	2,146	11.7	2,162	11.4
地方交付税	7,216	36.0	7,254	39.5	6,681	35.3
普通交付税	6,330		6,377		5,899	
特別交付税	885		877		782	
寄附金	382	1.9	452	2.5	440	2.3
ふるさと納税	367		451		418	
地方債	3,448	17.2	2,155	11.7	1,748	9.2
その他	6,866	34.3	6,367	34.7	7,915	41.8
歳出合計	19,912	100.0	17,908	100.0	18,640	100.0
人件費	2,027	10.2	2,025	11.3	2,065	11.1
職員給与	1,095		1,140		1,174	
物件費	1,976	9.9	1,909	10.7	1,949	10.5
扶助費	2,554	12.8	2,853	15.9	2,395	12.9
公債費	2,328	11.7	2,218	12.4	2,100	11.3
普通建設事業	4,219	21.2	2,074	11.6	1,692	9.1
その他	6,808	34.2	6,829	38.1	8,439	45.3

(6) 財政指標等

項目	R4		R3	
	指標値	全道順位	指標値	全道順位
標準財政規模	9,296	30	9,466	31
財政力指数	0.269	60	0.267	65
実質収支	123	128	445	42
単年度収支	▲321	170	186	32
経常収支比率	84.1	119	80.0	125
実質赤字比率	-	-	-	-
連結実質赤字比率	-	-	-	-
実質公債費比率	14.5	6	14.3	6
将来負担比率	121.2	3	107.8	5
基金残高合計	2,514	128	2,292	128
財政調整基金	720	135	661	137
減債基金	715	48	665	53
その他特定目的基金	1,080	129	966	130
地方債現在高	23,377	22	22,182	24
債務負担行為現在高	2,571	24	5,580	12
ラスバイレス指数	98.6	24	98.9	22

(7) 税収

区分	R4		R3	
	収入済額	徴収率	収入済額	徴収率
市町村民税	941	97.9	983	98.1
個人	822	97.8	861	98.0
法人	119	98.4	121	98.4
固定資産税	842	94.1	827	93.7
土地	157	93.9	157	93.5
家屋	474	93.9	455	93.5
償却	184	93.9	186	93.5
合計	2,135	96.4	2,146	96.3

(8) 教育、医療、福祉

施設	数
幼稚園	-ヶ所
こども園	-ヶ所
小学校	6ヶ所
中学校	2ヶ所
高等学校	2ヶ所
病院	1ヶ所
診療所	3ヶ所
歯科	-ヶ所
保育所	2ヶ所
養護老人ホーム	-ヶ所
特養老人ホーム	-ヶ所
軽費老人ホーム	-ヶ所
生活保護率(被保護人員/人口)	1.44%

(9) 公共施設等


公民館	7施設
図書館	1施設
体育館	2施設
公営住宅	624戸
公園	数 34ヶ所
面積	103ha
実延長	694km
道路	面積 7,218,710㎡
料金	2,596円
上水道	普及率 97.8%
料金	3,850円
下水道	普及率 94.5%
ごみ処理人口	19,161人
し尿処理人口	1,341人



なんぼろちょう
南幌町

団体コード： 014231
市町村類型： II - 0

所在地 〒 069-0292 空知郡南幌町栄町3丁目2番1号
TEL 011-378-2121
FAX 011-378-2131
URL https://www.town.nanporo.hokkaido.jp
E-mail nanporo@town.nanporo.hokkaido.jp

	町長	副町長	議会議員									
	おおさき ていじ 大崎 貞二 64歳 1期目 任期満了日： 6.10.3	こばやし ふみのり 小林 史典	1期目 任期満了日： 6.10.31	議長 がわせとしひこ 側瀨 敏彦								
			期目 任期満了日：	副議長 にしまたひろし 西股 裕司								
		期目 任期満了日：	議員定数 11人	任期満了日 9.4.26								
町名の由来		沿革										
南幌(みなみほろ)町が改称して名付けられたもの。		明16 幌向村設置 明28. 11 幌向村戸長役場設置。 明34 北部地域を江別村に分離。 明42. 4. 1 二級町村制施行、幌向村とする。 大9 一部を長沼村へ分離。 昭37. 5. 1 町村制施行、南幌町(みなみほろ)と改称。 昭43 南幌町(なんぼろ)と改称。										
姉妹・友好等都市提携												
多良木町(熊本県)												
地域指定状況・広域連携状況												
低公	過疎	辺地	自公	離島	特豪	山村	農振	半島	特定	定住自立圏	連携中枢都市圏	広域連携加速化事業
		○					○				○	○
行政区画面積		81.36 ㎢ (道内 169 位)										

(1) 人口

区分	人口(人)	人口密度(人/㎢)	増減率(%)	人口割合(%)			世帯数(世帯)	道内順位 R2.10(国調)
				15歳未満	15~64歳	65歳以上		
H22.10.1(国調)	8,778	107.7	▲ 8.2	11.7	64.7	23.6	3,068	人口 70
H27.10.1(国調)	7,927	97.4	▲ 9.7	9.3	60.9	29.8	2,973	
R2.10.1(国調)	7,319	90.0	▲ 7.7	9.5	55.5	35.0	2,980	65歳以上 128
R6.1.1(住基)	7,785	(うち外国住民)	80	11.0	54.4	34.6	3,685	

(2) 職員数等

普通会計	87人
一般行政	77人
教育	10人
消防	人
公営企業等	43人
うち病院	36人
計	130人

(3) 産業構造

産業区分	就業人口(人)	構成比(%)
1次	640	17.1
2次	644	17.2
3次	2,337	62.5
計(分類不能含む)	3,742	100.0

(4) 基幹産業の状況等

産業	R4 生産額(道内シェア)	R2 経営体数	主な産物
農業	R4 農業生産額(道内シェア) 41.0 億円 (0.32%)	R2 経営体数 170	米、麦類、豆類、ねぎ、キャベツ
漁業	R4 漁業生産額(道内シェア) 億円	H30 経営体数	水産物
工業	R3 製造品出荷額等(道内シェア) 60.0 億円 (0.10%)	R3 事業所数 20	金属製品、食料品、木材・木製品(家具を除く)
商業	R3 商品販売額(道内シェア) 64.4 億円 (0.04%)	R3 事業所数 36	キャベツキムチ、ブルーベリーワイン、日本酒、焼酎
観光	R4 観光客入込数(道内シェア) 22.9 万人 (0.27%)	主な観光地等	子ども室内遊戯施設「はれっぱ」

(5) 歳入・歳出の状況

区分	R4		R3		R2	
	決算額	構成比	決算額	構成比	決算額	構成比
歳入合計	8,245	100.0	7,283	100.0	8,381	100.0
地方税	816	9.9	787	10.8	803	9.6
地方交付税	2,772	33.6	2,721	37.4	2,437	29.1
普通交付税	2,292		2,283		2,078	
特別交付税	480		437		359	
寄附金	170	2.1	111	1.5	117	1.4
ふるさと納税	158		97		115	
地方債	834	10.1	1,140	15.7	1,334	15.9
その他	3,654	44.3	2,524	34.7	3,690	44.0
歳出合計	8,119	100.0	7,094	100.0	8,218	100.0
人件費	842	10.4	852	12.0	864	10.5
職員給与	501		524		535	
物件費	978	12.1	880	12.4	919	11.2
扶助費	886	10.9	843	11.9	691	8.4
公債費	613	7.5	576	8.1	574	7.0
普通建設事業	2,166	26.7	816	11.5	1,768	21.5
その他	2,635	32.5	3,125	44.1	3,403	41.4

(6) 財政指標等

項目	R4		R3	
	指標値	全道順位	指標値	全道順位
標準財政規模	3,425	104	3,463	103
財政力指数	0.282	57	0.287	56
実質収支	126	126	152	111
単年度収支	▲ 26	121	▲ 9	155
経常収支比率	91.9	35	87.5	44
実質赤字比率	-	-	-	-
連結実質赤字比率	-	-	-	-
実質公債費比率	10.5	49	10.2	57
将来負担比率	107.9	4	95.8	7
基金残高合計	1,526	166	1,438	165
財政調整基金	939	101	881	103
減債基金	279	107	315	99
その他特定目的基金	307	177	242	175
地方債現在高	7,294	86	7,051	90
債務負担行為現在高	65	140	86	130
ラスバイレス指数	96.7	94	96.8	107

(7) 税収

区分	R4		R3	
	収入済額	徴収率	収入済額	徴収率
市町村民税	382	97.4	384	97.2
個人	330	97.0	333	96.9
法人	52	99.6	51	99.3
固定資産税	323	98.3	301	98.1
土地	75	99.0	74	99.0
家屋	185	97.6	171	97.2
償却	62	99.5	53	99.8
合計	816	98.1	787	97.9

(8) 教育、医療、福祉

施設	数
幼稚園	-ヶ所
こども園	-ヶ所
小学校	1ヶ所
中学校	1ヶ所
高等学校	-ヶ所
病院	1ヶ所
診療所	-ヶ所
歯科	-ヶ所
保育所	-ヶ所
養護老人ホーム	-ヶ所
特養老人ホーム	-ヶ所
軽費老人ホーム	-ヶ所
生活保護率(被保護人員/人口)	0.97%

(9) 公共施設等

施設	数
公民館	-施設
図書館	-施設
体育館	1施設
公営住宅	112戸
公園	27ヶ所
面積	84 ha
道路	実延長 267 km
面積	4,316,004 ㎡
上水道	料金 2,288 円
普及率	100.0%
下水道	料金 3,924 円
普及率	80.3%
ごみ処理人口	7,549 人
し尿処理人口	518 人



ないえちょう
奈井江町

団体コード： 014249
市町村類型： I-1

所在地 〒 079-0392 空知郡奈井江町字奈井江11番地
TEL 0125-65-2111
FAX 0125-65-2809
URL http://www.town.naie.hokkaido.jp
E-mail soumu@town.naie.lg.jp

空
知

	町長 みつもと えいじ 三本 英司 69歳 2期目 任期満了日： 8.12.6	副町長 つじわき やすひろ 辻脇 泰弘	1期目 任期満了日： 10.3.31	議長 もりおか しんじ 森岡 新二								
			期目 任期満了日：	副議長 おおぜき みつとし 大関 光敏								
			期目 任期満了日：	議員定数 9人	任期満了日 9.4.30							
町名の由来		沿革										
アイヌ語の「ナエ」(砂多き川)から転訛したもの。		明23 奈江村設置。 明28 奈江村戸長役場設置。 明30 一部を歌志内村へ分村。 明35 二級町村制施行。 明36 砂川村と改称。 明40 一級町村制施行。 大12 町制施行。 昭19. 4. 1 砂川町より分村、一級町村制施行、奈井江村とする。 昭25. 9. 1 町制施行。										
姉妹・友好等都市提携												
ハウスマルビ(フィンランド)、高梁市(岡山県)												
地域指定状況・広域連携状況												
低公	過疎	辺地	自公	離島	特豪	山村	農振	半島	特定	定住自立圏	連携中核都市圏	広域連携加速化事業
	○						○			○		
行政区画面積		88.19 ㎢ (道内 165 位)										

(1) 人口

区分	人口(人)	人口密度(人/㎢)	増減率(%)	人口割合(%)			世帯数(世帯)	道内順位 R2.10(国調)
				15歳未満	15~64歳	65歳以上		
H22.10.1(国調)	6,194	70.3	▲9.4	10.6	54.2	35.2	2,622	人口 91 65歳以上 33
H27.10.1(国調)	5,674	64.3	▲8.4	9.1	51.9	39.0	2,466	
R2.10.1(国調)	5,120	58.1	▲9.8	8.6	48.7	42.8	2,312	
R6.1.1(住基)	4,819 (うち外国住民 29人)		29	8.5	49.5	42.0	2,615	

(2) 職員数等

普通会計	100人
一般行政	87人
教育	13人
消防	人
公営企業等	45人
うち病院	41人
計	145人

(3) 産業構造

産業区分	就業人口(人)	構成比(%)
1次	391	16.0
2次	709	29.1
3次	1,321	54.1
計(分類不能含む)	2,440	100.0

(4) 基幹産業の状況等

産業	R4生産額(道内シェア)	R2経営体数	主な産物
農業	19.1 億円 (0.15%)	145	米、麦類、豆類、トマト、乳用牛
漁業	- 億円 -	H30経営体数 -	水産物 -
工業	R3製造品出荷額等(道内シェア) 251.1 億円 (0.42%)	R3事業所数 11	金属製品
商業	R3商品販売額(道内シェア) 36.8 億円 (0.02%)	R3事業所数 40	奈井江産米、純米吟醸「ないえ替星」、北海キングメロン
観光	R4観光客入込数(道内シェア) 14.3 万人 (0.17%)	主な観光地等	コンチェルトホール

(5) 歳入・歳出の状況

区分	R4		R3		R2	
	決算額	構成比	決算額	構成比	決算額	構成比
歳入合計	5,812	100.0	5,444	100.0	5,581	100.0
地方税	728	12.5	731	13.4	745	13.4
地方交付税	2,637	45.4	2,552	46.9	2,246	40.3
普通交付税	2,335		2,288		2,025	
特別交付税	303		265		221	
寄附金	76	1.3	111	2.0	119	2.1
ふるさと納税	69		99		115	
地方債	526	9.0	463	8.5	355	6.4
その他	1,845	31.8	1,587	29.2	2,115	37.9
歳出合計	5,665	100.0	5,298	100.0	5,483	100.0
人件費	859	15.2	957	18.1	948	17.3
職員給与	574		598		606	
物件費	711	12.5	590	11.1	566	10.3
扶助費	422	7.5	507	9.6	360	6.6
公債費	597	10.5	606	11.4	586	10.7
普通建設事業	673	11.9	466	8.8	334	6.1
その他	2,402	42.4	2,172	41.0	2,687	49.0

(6) 財政指標等

項目	R4		R3	
	指標値	全道順位	指標値	全道順位
標準財政規模	3,244	110	3,281	111
財政力指数	0.246	75	0.258	70
実質収支	147	115	146	115
単年度収支	1	78	48	84
経常収支比率	84.7	114	85.0	64
実質赤字比率	-	-	-	-
連結実質赤字比率	-	-	-	-
実質公債費比率	9.4	71	10.1	59
将来負担比率	29.3	52	36.8	52
基金残高合計	1,271	172	1,056	172
財政調整基金	662	144	506	158
減債基金	64	155	64	155
その他特定目的基金	545	160	486	165
地方債現在高	4,717	139	4,769	140
債務負担行為現在高	220	101	59	140
ラスバイレス指数	96.0	131	94.6	165

(7) 税収

区分	R4		R3	
	収入済額	徴収率	収入済額	徴収率
市町村民税	287	97.0	270	96.6
個人	201	96.0	205	95.7
法人	86	99.6	65	99.4
固定資産税	364	96.0	388	96.3
土地	54	96.0	54	96.3
家屋	144	96.0	159	96.3
償却	166	96.0	175	96.3
合計	728	96.6	731	96.6

(8) 教育、医療、福祉

施設	数
幼稚園	-ヶ所
こども園	-ヶ所
小学校	1ヶ所
中学校	1ヶ所
高等学校	1ヶ所
病院	1ヶ所
診療所	-ヶ所
歯科	-ヶ所
保育所	-ヶ所
養護老人ホーム	-ヶ所
特養老人ホーム	-ヶ所
軽費老人ホーム	-ヶ所
生活保護率(被保護人員/人口)	3.12%

(9) 公共施設等


施設	数
公民館	1施設
図書館	1施設
体育館	1施設
公営住宅	472戸
公園	16ヶ所
面積	23 ha
実延長	134 km
面積	1,954,700 ㎡
料金	2,341 円
普及率	100.0%
料金	4,528 円
普及率	95.5%
ごみ処理人口	4,933 人
し尿処理人口	374 人



ゆにちょう
由仁町

所在地 〒069-1292 夕張郡由仁町新光200番地
TEL 0123-83-2111
FAX 0123-83-3020
URL <https://www.town.yuni.lg.jp>
E-mail soumu@town.yuni.lg.jp

団体コード： 014273
市町村類型： I-0

	町長	副町長	議会議員									
	まつむら さとし 松村 諭 68歳 3期目 任期満了日： 9.4.30	たなか としゆき 田中 利行	3期目 任期満了日： 9.5.31	議長 ごとう あつひと 後藤 篤人								
			期目 任期満了日：	副議長 はやさか としひろ 早坂 寿博								
		期目 任期満了日：	議員定数 9人	任期満了日 9.4.30								
町名の由来		沿革										
アイヌ語の「ユウンニ」(温泉があるところの意味)から転訛したものの。		明25. 3. 1 由仁村戸長役場設置。 明26. 1. 4 角田村、登川村、長沼村を併せ、由仁外3村戸長役場設置。 明35. 4. 1 二級町村制施行、由仁村とする。 大8. 4. 1 一級町村制施行。 昭25. 11. 1 町村制施行。										
姉妹・友好等都市提携												
碧南市(愛知県)												
地域指定状況・広域連携状況												
低公	過疎	辺地	自公	離島	特豪	山村	農振	半島	特定	定住自立圏	連携中核都市圏	広域連携加速化事業
	○						○					○
行政区画面積		133.74 km ²			(道内 152 位)							

(1) 人口

区分	人口(人)	人口密度(人/km ²)	増減率(%)	人口割合(%)			世帯数(世帯)	道内順位R2.10(国調)
				15歳未満	15~64歳	65歳以上		
H22.10.1(国調)	5,896	44.0	▲9.0	10.5	55.4	34.0	2,258	人口 97
H27.10.1(国調)	5,314	39.7	▲9.9	10.1	52.2	37.7	2,149	
R2.10.1(国調)	4,822	36.1	▲9.3	8.4	48.7	42.9	2,063	65歳以上
R6.1.1(住基)	4,662	(うち外国住民 48人)		8.5	48.4	43.2	2,310	32

(2) 職員数等

普通会計	60人
一般行政	51人
教育	9人
消防	人
公営企業等	44人
うち病院	25人
計	104人

(3) 産業構造

産業区分	就業人口(人)	構成比(%)
1次	925	35.6
2次	434	16.7
3次	1,223	47.1
計(分類不能含む)	2,597	100.0

(4) 基幹産業の状況等

産業	R4 生産額(道内シェア)	R2 経営体数	主な産物
農業	54.4 億円 (0.42%)	316	米、麦類、玉ねぎ、りんご、乳牛
漁業	- 億円	H30経営体数 -	水産物
工業	101.5 億円 (0.17%)	R3事業所数 15	食料品
商業	77.6 億円 (0.05%)	R3事業所数 55	由仁産米、トルコギキョウ、原木しいたけ、イチゴ
観光	27.8 万人 (0.33%)	観光地等	ゆにガーデン

(5) 歳入・歳出の状況

区分	R4		R3		R2	
	決算額	構成比	決算額	構成比	決算額	構成比
歳入合計	5,864	100.0	5,806	100.0	5,947	100.0
地方税	668	11.4	622	10.7	626	10.5
地方交付税	2,684	45.8	2,714	46.7	2,474	41.6
普通交付税	2,398		2,424		2,209	
特別交付税	286		289		264	
寄附金	154	2.6	135	2.3	137	2.3
ふるさと納税	153		135		136	
地方債	462	7.9	440	7.6	374	6.3
その他	1,896	32.3	1,895	32.6	2,337	39.3
歳出合計	5,763	100.0	5,734	100.0	5,835	100.0
人件費	692	12.0	656	11.4	643	11.0
職員給与	392		385		374	
物件費	612	10.6	608	10.6	543	9.3
扶助費	532	9.2	545	9.5	419	7.2
公債費	687	11.9	703	12.3	649	11.1
普通建設事業	617	10.7	514	9.0	473	8.1
その他	2,623	45.5	2,707	47.2	3,108	53.3

(6) 財政指標等

項目	R4		R3	
	指標値	全道順位	指標値	全道順位
標準財政規模	3,324	106	3,359	106
財政力指数	0.225	92	0.224	97
実質収支	90	153	72	160
単年度収支	18	55	▲39	169
経常収支比率	86.9	88	84.6	70
実質赤字比率	-	-	-	-
連結実質赤字比率	-	-	-	-
実質公債費比率	13.9	8	14.5	5
将来負担比率	74.1	16	83.1	11
基金残高合計	1,582	162	1,353	168
財政調整基金	1,040	85	877	105
減債基金	235	115	235	116
その他特定目的基金	308	176	240	176
地方債現在高	5,525	114	5,735	112
債務負担行為現在高	152	112	93	127
ラスバイレス指数	96.7	94	95.8	144

(7) 税収

区分	R4		R3	
	収入済額	徴収率	収入済額	徴収率
市町村民税	282	95.7	249	95.3
個人	255	95.2	211	94.4
法人	27	100.0	39	100.0
固定資産税	303	95.9	294	95.8
土地	63	96.0	63	95.8
家屋	148	95.8	142	95.8
償却	92	95.9	89	95.9
合計	668	96.2	622	96.0

(8) 教育、医療、福祉

施設	数
幼稚園	-ヶ所
こども園	-ヶ所
小学校	1ヶ所
中学校	1ヶ所
高等学校	-ヶ所
病院	-ヶ所
診療所	2ヶ所
歯科	-ヶ所
保育所	-ヶ所
養護老人ホーム	-ヶ所
特養老人ホーム	1ヶ所
軽費老人ホーム	-ヶ所
生活保護率(被保護人員/人口)	1.11%

(9) 公共施設等

施設	数
公民館	-施設
図書館	-施設
体育館	1施設
公営住宅	331戸
公園	4ヶ所
面積	25 ha
実延長	189 km
面積	2,694,971 m ²
料金	3,089 円
普及率	99.1%
料金	5,286 円
普及率	63.6%
ごみ処理人口	4,703 人
し尿処理人口	1,026 人



ながまちょう
長沼町

団体コード： 014281
市町村類型： Ⅲ-0

所在地 〒069-1392 夕張郡長沼町中央北1丁目1番1号
TEL 0123-88-2111
FAX 0123-88-4836
URL <https://www.maoi-net.jp>
E-mail it-info@ad.maoi-net.jp

	町長	副町長	議会議員									
	さいとう よしひこ 齋藤 良彦 63歳 2期目 任期満了日： 10.8.23	しおはまともあき 塩浜 友章	1期目 任期満了日： 6.9.30	議長 ひらいぎいち 平井 儀一								
			期目 任期満了日：	副議長 しあましんいちろう 四釜 慎一郎								
		期目 任期満了日：	議員定数 12人	任期満了日 9.3.30								
町名の由来		沿革										
アイヌ語の「タンネトー」(細長き沼)に由来したもの。		明25 長沼村設置。 明28. 5. 1 長沼村戸長役場設置。 明35. 4. 1 二級町村制施行、長沼村となる。 明40. 4. 1 一級町村制施行。 昭27. 1. 1 町制施行。										
姉妹・友好等都市提携		奥州市(岩手県)、須賀川市(福島県)										
地域指定状況・広域連携状況												
低公	過疎	辺地	自公	離島	特豪	山村	農振	半島	特定	定住自立圏	連携中核都市圏	広域連携加速化事業
	○						○				○	○
行政区画面積		168.52 km ² (道内 143 位)										

(1) 人口

区分	人口(人)	人口密度(人/km ²)	増減率(%)	人口割合(%)			世帯数(世帯)	道内順位 R2.10(国調)
				15歳未満	15~64歳	65歳以上		
H22.10.1 (国調)	11,691	69.4	▲5.7	11.4	58.8	29.7	4,324	人口 54 65歳以上 89
H27.10.1 (国調)	11,076	65.7	▲5.3	10.5	54.8	34.7	4,257	
R2.10.1 (国調)	10,289	61.1	▲7.1	9.8	51.5	38.7	4,091	
R6.1.1 (住基)	10,057 (うち外国住民)		48 (人)	9.4	51.9	38.7	4,872	

(2) 職員数等

普通会計	140人
一般行政	123人
教育	17人
消防	人
公営企業等	77人
うち病院	49人
計	217人

(3) 産業構造

産業区分	就業人口(人)	構成比(%)
1次	1,658	30.5
2次	681	12.5
3次	2,913	53.5
計(分類不能含む)	5,440	100.0

(4) 基幹産業の状況等

産業	R4 生産額(道内シェア) 108.0 億円 (0.84%)	R2 経営体数 603	主な農産物 ： 米、麦類、豆類、玉ねぎ、りんご、肉用牛
農業			
漁業	R4 漁業生産額(道内シェア) - 億円 -	H30 経営体数 -	主な水産物 ： -
工業	R3 製造品出荷額等(道内シェア) 33.5 億円 (0.06%)	R3 事業所数 13	主な製造品 ： 食料品、窯業・土石製品
商業	R3 商品販売額(道内シェア) 171.8 億円 (0.10%)	R3 事業所数 101	主な特産品 ： ジンギスカン、どぶろく、リンゴジュース、ソフトクリーム、漬物
観光	R4 観光客入込数(道内シェア) 101.8 万人 (1.19%)	主な観光地等 ： マオイの丘公園センターハウス	

(5) 歳入・歳出の状況

区分	R4		R3		R2	
	決算額	構成比	決算額	構成比	決算額	構成比
歳入合計	9,303	100.0	9,204	100.0	10,608	100.0
地方税	1,321	14.2	1,282	13.9	1,274	12.0
地方交付税	3,525	37.9	3,527	38.3	3,224	30.4
普通交付税	3,200		3,183		2,925	
特別交付税	325		344		298	
寄附金	270	2.9	301	3.3	250	2.4
ふるさと納税	265		295		248	
地方債	819	8.8	804	8.7	817	7.7
その他	3,367	36.2	3,289	35.7	5,044	47.5
歳出合計	9,241	100.0	9,157	100.0	10,564	100.0
人件費	1,320	14.3	1,347	14.7	1,306	12.4
職員給与	749		758		749	
物件費	1,112	12.0	1,075	11.7	980	9.3
扶助費	894	9.7	866	9.5	676	6.4
公債費	945	10.2	896	9.8	877	8.3
普通建設事業	1,029	11.1	963	10.5	1,383	13.1
その他	3,941	42.7	4,010	43.8	5,342	50.6

(6) 財政指標等

項目	R4		R3	
	指標値	全道順位	指標値	全道順位
標準財政規模	4,944	66	4,979	67
財政力指数	0.300	49	0.307	48
実質収支	46	171	46	175
単年度収支		79	1	138
経常収支比率	84.1	119	77.8	140
実質赤字比率	-	-	-	-
連結実質赤字比率	-	-	-	-
実質公債費比率	10.6	45	10.8	43
将来負担比率	29.7	51	41.6	47
基金残高合計	2,616	124	2,388	121
財政調整基金	1,022	90	889	102
減債基金	233	117	233	118
その他特定目的基金	1,360	108	1,266	105
地方債現在高	8,948	71	9,038	71
債務負担行為現在高	234	98	380	79
ラスバイレス指数	97.7	53	97.0	90

(7) 税収

区分	R4		R3	
	収入済額	徴収率	収入済額	徴収率
市町村民税	574	97.4	584	97.1
個人	511	97.2	501	96.7
法人	63	99.5	82	99.5
固定資産税	557	97.6	519	97.1
土地	111	97.6	111	97.1
家屋	326	97.5	302	97.1
償却	114	97.8	102	97.1
合計	1,321	97.7	1,282	97.3

(8) 教育、医療、福祉

施設	数
幼稚園	-ヶ所
こども園	-ヶ所
小学校	1ヶ所
中学校	1ヶ所
高等学校	1ヶ所
病院	1ヶ所
診療所	-ヶ所
歯科	-ヶ所
保育所	2ヶ所
養護老人ホーム	-ヶ所
特養老人ホーム	-ヶ所
軽費老人ホーム	-ヶ所
生活保護率 (被保護人員/人口)	1.35%

(9) 公共施設等

施設	数
公民館	-施設
図書館	1施設
体育館	1施設
公営住宅	328戸
公園	25ヶ所
面積	91 ha
実延長	464 km
面積	7,784,498 m ²
料金	2,288 円
普及率	96.0%
料金	4,694 円
普及率	63.9%
ごみ処理人口	9,001人
し尿処理人口	1,714人



くりやまちょう
栗山町

団体コード： 014290
市町村類型： Ⅲ-0

所在地 〒069-1512 夕張郡栗山町松風3丁目252番地
TEL 0123-72-1111
FAX 0123-72-3179
URL <https://www.town.kuriyama.hokkaido.jp>
E-mail soumu-ka@town.kuriyama.hokkaido.jp

空
知

	町長	副町長	議会議員									
	ささき まなぶ 佐々木 学	はしば けんご 橋場 謙吾	議長 うかわ かずひこ 鶴川 和彦									
	62歳 2期目 任期満了日： 8.4.11	1期目 任期満了日： 8.5.17	副議長 さいとう よしたか 齋藤 義崇									
		期目 任期満了日：	議員定数 11人									
町名の由来		沿革										
アイヌ語の「ヤム・ニ・ウシ」(栗の木の繁茂しているところ)に由来したもの。		明23 角田村設置。 明30 登川村の一部(阿野呂、南学田、南角山、御園、円山、滝下)を編入。										
姉妹・友好等都市提携		明33. 7. 1 角田村戸長役場設置。 明35. 4. 1 二級町村制施行、角田村とする。 明39 栗沢村雨煙別の一部を編入。 明40. 4. 1 一級町村制施行。 昭24. 4. 1 町制施行、栗山町と改称。										
角田市(宮城県)												
地域指定状況・広域連携状況												
低公	過疎	辺地	自公	離島	特豪	山村	農振	半島	特定	定住自立圏	連携中核都市圏	広域連携加速化事業
	○						○		○			○
行政区画面積		203.93 km ²		(道内 132 位)								

(1) 人口

区分	人口(人)	人口密度(人/km ²)	増減率(%)	人口割合(%)			世帯数(世帯)	道内順位R2.10(国調)
				15歳未満	15~64歳	65歳以上		
H22.10.1(国調)	13,340	65.4	▲7.1	11.1	56.1	32.8	5,484	人口 52
H27.10.1(国調)	12,344	60.5	▲7.5	10.3	52.4	37.2	5,186	
R2.10.1(国調)	11,272	55.3	▲8.7	9.6	49.2	41.2	4,964	65歳以上 50
R6.1.1(住基)	10,905	(うち外国住民 73人)		9.0	50.0	41.0	5,749	

(2) 職員数等

普通会計	132人
一般行政	109人
教育	23人
消防	人
公営企業等	22人
うち病院	人
計	154人

(3) 産業構造

産業区分	就業人口(人)	構成比(%)
1次	1,119	20.2
2次	1,160	21.0
3次	3,166	57.2
計(分類不能含む)	5,531	100.0

(4) 基幹産業の状況等

産業	R4生産額(道内シェア)	R2経営体数	主な産物
農業	72.5 億円 (0.56%)	332	米、麦類、いも類、玉ねぎ、花き、肉用牛
漁業	- 億円	H30経営体数 -	水産物 -
工業	106.7 億円 (0.18%)	R3事業所数 23	金属製品、窯業・土石製品、プラスチック製品
商業	236.0 億円 (0.14%)	R3事業所数 115	栗まんじゅう、メロン、きびだんご、清酒「北の錦」、タマネギ
観光	16.6 万人 (0.19%)	主な観光地等	栗の園場

(5) 歳入・歳出の状況

区分	R4		R3		R2	
	決算額	構成比	決算額	構成比	決算額	構成比
歳入合計	10,897	100.0	10,882	100.0	11,036	100.0
地方税	1,293	11.9	1,255	11.5	1,290	11.7
地方交付税	3,814	35.0	3,779	34.7	3,379	30.6
普通交付税	3,306		3,357		3,042	
特別交付税	508		423		337	
寄附金	357	3.3	300	2.8	307	2.8
ふるさと納税	336		283		297	
地方債	1,453	13.3	1,249	11.5	1,029	9.3
その他	3,981	36.5	4,299	39.5	5,029	45.6
歳出合計	10,570	100.0	10,570	100.0	10,641	100.0
人件費	1,298	12.3	1,226	11.6	1,224	11.5
職員給与	766		734		754	
物件費	1,556	14.7	1,498	14.2	1,407	13.2
扶助費	1,106	10.5	1,271	12.0	885	8.3
公債費	1,109	10.5	1,112	10.5	1,225	11.5
普通建設事業	1,335	12.6	1,527	14.5	1,452	13.7
その他	4,165	39.4	3,937	37.3	4,448	41.8

(6) 財政指標等

項目	R4		R3	
	指標値	全道順位	指標値	全道順位
標準財政規模	5,022	64	5,150	62
財政力指数	0.289	54	0.294	53
実質収支	326	59	311	71
単年度収支	15	60	84	63
経常収支比率	91.0	42	87.1	50
実質赤字比率	-	-	-	-
連結実質赤字比率	-	-	-	-
実質公債費比率	8.3	100	10.3	54
将来負担比率	25.6	61	33.2	61
基金残高合計	1,993	149	1,634	158
財政調整基金	1,349	58	948	93
減債基金	216	121	182	131
その他特定目的基金	428	168	504	164
地方債現在高	10,936	55	10,559	60
債務負担行為現在高	1,398	34	1,859	34
ラスバイレス指数	95.9	139	96.6	118

(7) 税収

区分	R4		R3	
	収入済額	徴収率	収入済額	徴収率
市町村民税	558	97.1	550	97.1
個人	474	96.6	455	96.6
法人	84	99.4	95	99.6
固定資産税	543	91.5	518	91.3
土地	108	91.1	110	90.8
家屋	289	91.1	268	90.8
償却	116	91.1	108	90.8
合計	1,293	94.7	1,255	94.6

(8) 教育、医療、福祉

施設	数
幼稚園	-ヶ所
こども園	-ヶ所
小学校	3ヶ所
中学校	1ヶ所
高等学校	1ヶ所
病院	-ヶ所
診療所	-ヶ所
歯科	-ヶ所
保育所	-ヶ所
養護老人ホーム	-ヶ所
特養老人ホーム	-ヶ所
軽費老人ホーム	-ヶ所
生活保護率(被保護人員/人口)	1.55%

(9) 公共施設等

施設	数
公民館	1施設
図書館	1施設
体育館	1施設
公営住宅	747戸
公園	数 23ヶ所
面積	45 ha
道路	実延長 303 km
面積	3,949,774 m ²
上水道	料金 3,053 円
普及率	99.2%
下水道	料金 4,884 円
普及率	100.0%
ごみ処理人口	10,968人
し尿処理人口	734人



つぎがたちょう
月形町

団体コード： 014303
市町村類型： I - 0

所在地 〒 061-0592 樺戸郡月形町1219番地
TEL 0126-53-2321
FAX 0126-53-4373
URL <http://www.town.tsukigata.hokkaido.jp>
E-mail kabato@town.tsukigata.hokkaido.jp

	町長	副町長	議会議員									
	うえさか りゅういち 上坂 隆一	ほり こういち 堀 光一	議長 おのがま のぼる 大釜 登	副議長 あがつま こう 我妻 耕								
	73 歳 2 期目 任期満了日： 6.10.2	2 期目 任期満了日： 6.10.31	議員定数 8 人	任期満了日 9.4.30								
町名の由来		沿革										
当地にあった刑務所の初代所長の月形潔(つぎがたきよし)氏の名前に由来したものである。		明14. 7. 1 月形村戸長役場設置。 明15 樺戸、雨竜、上川3郡郡役所設置。 明24. 3. 28 月形村戸長役場設置。 明32 浦臼村を分村。 明39. 4. 1 二級町村制施行、月形村とする。 昭28. 4. 1 町制施行。										
姉妹・友好等都市提携		-										
地域指定状況・広域連携状況												
低公	過疎	辺地	自公	離島	特豪	山村	農振	半島	特定	定住自立圏	連携中核都市圏	広域連携加速化事業
	○				○		○					○
行政区画面積		150.4 ㎢ (道内 147 位)										

(1) 人口

区 分	人口 (人)	人口密度 (人/㎢)	増減率 (%)	人口割合 (%)			世帯数 (世帯)	道内順位 R2.10(国調)
				15歳未満	15~64歳	65歳以上		
H22.10.1 (国調)	4,859	32.2	1.5	6.7	65.6	27.6	1,511	人口 122
H27.10.1 (国調)	4,577	30.4	▲ 5.8	5.9	62.1	32.1	1,466	
R2.10.1 (国調)	3,691	24.5	▲ 19.4	5.9	56.5	37.7	1,320	65歳以上 97
R6.1.1 (住基)	2,821	(うち外国住民 14 人)	7.1	7.1	49.7	43.2	1,570	

(2) 職員数等

普通会計	66 人
一般行政	57 人
教育	9 人
消防	人
公営企業等	35 人
うち病院	28 人
計	101 人

(3) 産業構造

産業区分	就業人口 (人)	構成比 (%)
1 次	472	31.0
2 次	163	10.7
3 次	881	57.9
計 (分類不能含む)	1,522	100.0

(4) 基幹産業の状況等

産業	R4 生産額(道内シェア) 33.7 億円 (0.26%)	R2 経営体数 173	主な農産物 ： 米、豆類、トマト、メロン、花き、肉用牛
農業			
漁業	R4 漁業生産額(道内シェア) - 億円 -	H30 経営体数 -	主な水産物 ： -
工業	R3 製造品出荷額等(道内シェア) 5.8 億円 (0.01%)	R3 事業所数 5	主な製造品 ： -
商業	R3 商品販売額(道内シェア) 38.6 億円 (0.02%)	R3 事業所数 24	主な特産品 ： 米、花き、メロン、スイカ、トマトジュース
観光	R4 観光客入込数(道内シェア) 7.4 万人 (0.09%)	主な観光地等 ： 月形樺戸博物館	

(5) 歳入・歳出の状況

区 分	R4		R3		R2	
	決算額	構成比	決算額	構成比	決算額	構成比
歳入合計	4,440	100.0	4,289	100.0	5,568	100.0
地方税	279	6.3	285	6.7	295	5.3
地方交付税	2,334	52.6	2,347	54.7	2,103	37.8
普通交付税	2,087		2,123		1,917	
特別交付税	246		224		186	
寄附金	191	4.3	223	5.2	329	5.9
ふるさと納税	189		220		326	
地方債	248	5.6	220	5.1	736	13.2
その他	1,389	31.3	1,214	28.3	2,105	37.8
歳出合計	4,344	100.0	4,197	100.0	5,486	100.0
人件費	630	14.5	604	14.4	588	10.7
職員給与	348		337		322	
物件費	1,000	23.0	939	22.4	1,083	19.7
扶助費	352	8.1	355	8.5	268	4.9
公債費	390	9.0	415	9.9	426	7.8
普通建設事業	353	8.1	271	6.5	1,287	23.5
その他	1,619	37.3	1,614	38.5	1,835	33.4

(6) 財政指標等

項 目	R4		R3	
	指標値	全道順位	指標値	全道順位
標準財政規模	2,545	145	2,640	145
財政力指数	0.152	146	0.158	141
実質収支	94	147	92	149
単年度収支	2	77	12	124
経常収支比率	85.1	104	73.7	163
実質赤字比率	-	-	-	-
連結実質赤字比率	-	-	-	-
実質公債費比率	4.0	172	3.4	170
将来負担比率	-	-	-	-
基金残高合計	3,663	84	3,633	77
財政調整基金	729	133	729	125
減債基金	555	67	555	64
その他特定目的基金	2,378	71	2,348	66
地方債現在高	3,631	157	3,764	157
債務負担行為現在高	431	76	608	60
ラスバイレス指数	96.6	103	96.7	111

(7) 税収

区 分	R4		R3	
	収入済額	徴収率	収入済額	徴収率
市町村民税	135	96.3	145	96.6
個人	119	95.8	130	96.2
法人	15	100.0	15	100.0
固定資産税	96	94.1	95	94.1
土地	23	94.1	23	94.1
家屋	51	94.1	52	94.1
償却	22	94.1	20	94.1
合計	279	96.0	285	96.1

(8) 教育、医療、福祉

教育	医療	福祉
幼稚園	- ヶ所	生活保護率 (被保護人員/人口) 1.10 %
こども園	- ヶ所	
小学校	1 ヶ所	
中学校	1 ヶ所	
高等学校	1 ヶ所	
病院	1 ヶ所	
診療所	- ヶ所	
歯科	- ヶ所	
保育所	- ヶ所	
養護老人ホーム	- ヶ所	
特養老人ホーム	- ヶ所	
軽費老人ホーム	- ヶ所	

(9) 公共施設等

公民館	図書館	体育館	公営住宅	公園	道路	上水道	下水道	ごみ処理人口	し尿処理人口
- 施設	1 施設	1 施設	217 戸	数 3 ヶ所 面積 24 ha	実延長 145 km 面積 2,194,022 ㎡	料金 2,244 円 普及率 87.3 %	料金 4,664 円 普及率 53.4 %	2,845 人	247 人




うらうすちよう
浦臼町

団体コード： 014311
市町村類型： I - 0

所在地 〒 061-0692 樺戸郡浦臼町字ウラウスナイ183番地の15
TEL 0125-68-2111
FAX 0125-68-2285
URL https://www.town.urausu.hokkaido.jp
E-mail syomu@town.urausu.lg.jp

空
知

	町長 かわばた ちあき 川畑 智昭 64 歳 2 期目 任期満了日： 10. 4.30	副町長 いしはら まさのぶ 石原 正伸 2 期目 任期満了日： 10.5.13	議会議員 議長 ことまつ まさとし 小松 正年 副議長 しばた のりお 柴田 典男										
		期目 任期満了日：	議員定数 8 人 任期満了日 9. 4.26										
		期目 任期満了日：											
町名の由来 アイヌ語の「ウラシナイ」(笹川)、「ウライウシナイ」(やながついている川)に由来したものの。		沿革 明14. 7. 1 月形村設置。 明32. 7 月形村から分村し、浦臼村戸長役場設置。 明42. 4. 1 二級町村制施行、浦臼村とする。 昭35. 9. 1 町制施行。											
姉妹・友好等都市提携 本山町(高知県)													
地域指定状況・広域連携状況													
低公	過疎	辺地	自公	離島	特豪	山村	農振	半島	特定	定住自立圏	連携中核都市圏	広域連携加速化事業	
	○				○		○			○			
行政区画面積 101.83 ㎢ (道内 163 位)													

(1) 人口

区 分	人口 (人)	人口密度 (人/㎢)	増減率 (%)	人口割合 (%)			世帯数 (世帯)	道内順位 R2.10(国調)
				15歳未満	15~64歳	65歳以上		
H22.10.1 (国調)	2,206	21.8	▲ 8.7	10.3	53.2	36.5	920	人口 167 65歳以上 20
H27.10.1 (国調)	1,985	19.5	▲ 10.0	9.9	51.3	38.7	850	
R2.10.1 (国調)	1,732	17.0	▲ 12.7	10.0	45.1	44.9	777	
R6.1.1 (住基)	1,605 (うち外国住民)	5 (人)		9.8	44.5	45.7	777	

(2) 職員数等

普通会計	53 人
一般行政	48 人
教育	5 人
消防	人
公営企業等	4 人
うち病院	人
計	57 人

(3) 産業構造

産業区分	就業人口 (人)	構成比 (%)
1 次	426	47.1
2 次	95	10.5
3 次	367	40.6
計 (分類不能含む)	905	100.0

(4) 基幹産業の状況等

産業	R4 生産額(道内シェア)	R2 経営体数	主な農産物
農業	30.1 億円 (0.23%)	160	米、メロン、ぶどう、花き、肉用牛
漁業	- 億円 -	H30経営体数 -	主な水産物 -
工業	R3製造品出荷額等(道内シェア) X 億円 X	R3事業所数 2	主な製造品 -
商業	R3商品販売額(道内シェア) 19.3 億円 (0.01%)	R3事業所数 20	主な特産品 : ワイン、メロン、マンゴー、ぼたんそば、米、あか毛和牛
観光	R4観光客入込数(道内シェア) 17.1 万人 (0.20%)	主な観光地等	: うらうす夏の味覚まつり、鶴沼ワインフェス、うらうす友だちマラニック

(5) 歳入・歳出の状況

区 分	R4 (百万円/%)		R3 (百万円/%)		R2 (百万円/%)	
	決算額	構成比	決算額	構成比	決算額	構成比
歳入合計	4,061	100.0	4,183	100.0	4,143	100.0
地方税	202	5.0	204	4.9	229	5.5
地方交付税	1,649	40.6	1,673	40.0	1,498	36.2
普通交付税	1,469		1,499		1,342	
特別交付税	180		175		156	
寄附金	49	1.2	84	2.0	103	2.5
ふるさと納税	48		82		102	
地方債	354	8.7	536	12.8	541	13.1
その他	1,807	44.5	1,686	40.3	1,773	42.8
歳出合計	3,771	100.0	3,875	100.0	3,838	100.0
人件費	510	13.5	510	13.2	479	12.5
職員給与	280		276		256	
物件費	472	12.5	494	12.8	406	10.6
扶助費	118	3.1	143	3.7	97	2.5
公債費	616	16.3	590	15.2	465	12.1
普通建設事業	959	25.4	965	24.9	1,116	29.1
その他	1,095	29.1	1,173	30.3	1,274	33.2

(6) 財政指標等

項 目	R4 (百万円/%)		R3 (百万円/%)	
	指標値	全道順位	指標値	全道順位
標準財政規模	1,798	172	1,858	171
財政力指数	0.149	151	0.152	150
実質収支	94	147	255	82
単年度収支	▲ 161	157	91	57
経常収支比率	84.5	116	73.6	164
実質赤字比率	-	-	-	-
連結実質赤字比率	-	-	-	-
実質公債費比率	9.2	77	2.7	173
将来負担比率	-	-	-	-
基金残高合計	2,786	118	3,003	100
財政調整基金	951	100	1,110	73
減債基金	161	134	161	134
その他特定目的基金	1,674	95	1,733	90
地方債現在高	3,693	156	3,945	153
債務負担行為現在高	13	163	13	159
ラスバイレス指数	97.8	49	96.7	111

(7) 税収

区 分	R4 (百万円/%)		R3 (百万円/%)	
	収入済額	徴収率	収入済額	徴収率
市町村民税	75	97.4	94	97.3
個人	63	97.3	84	97.4
法人	12	97.8	11	96.3
固定資産税	108	98.0	92	97.8
土地	21	98.5	21	98.6
家屋	58	98.2	45	97.9
償却	29	97.2	26	96.9
合計	202	97.9	204	97.7

(8) 教育、医療、福祉

教育	施設数
幼稚園	- ヶ所
こども園	- ヶ所
小学校	1 ヶ所
中学校	1 ヶ所
高等学校	- ヶ所
医療	施設数
病院	- ヶ所
診療所	2 ヶ所
歯科	1 ヶ所
保育所	- ヶ所
養護老人ホーム	- ヶ所
特養老人ホーム	- ヶ所
軽費老人ホーム	- ヶ所
福祉	生活保護率 (被保護人員/人口)
	1.42 %

(9) 公共施設等

施設	数
公民館	- 施設
図書館	- 施設
体育館	2 施設
公営住宅	181 戸
公園	面積
	3 ヶ所
	13 ha
道路	実延長
	148 km
	面積
	1,692,145 ㎡
上水道	料金
	3,091 円
	普及率
	95.3 %
下水道	料金
	5,016 円
	普及率
	64.7 %
ごみ処理人口	1,621 人
し尿処理人口	339 人



しんとつかわちょう
新十津川町

所在地 〒073-1103 樺戸郡新十津川町字中央301番地1
TEL 0125-76-2131
FAX 0125-76-2785
URL <https://www.town.shintotsukawa.lg.jp>
E-mail soumuka@town.shintotsukawa.lg.jp

団体コード： 014320
市町村類型： II-0

	町長 たにぐち ひでき 谷口 秀樹 61歳 1期目 任期満了日： 9.4.30	副町長 てらだ よしまさ 寺田 佳正 1期目 任期満了日： 9.5.7	議会議員 議長 こだま ひろたか 小玉 博崇 副議長 にしうち ひろみ 西内 陽美									
	町名の由来 当地集団入植した人々の出身地奈良県十津川村にちなみ命名されたもの。		沿革 明23. 1. 28 新十津川村戸長役場設置。 明35. 4. 1 二級町村制施行、新十津川村とする。 明40. 4. 1 一級町村制施行。 昭32. 1. 1 町制施行。									
	奈良県、十津川村(奈良県)		議員定数 11人 任期満了日 9.4.30									
地域指定状況・広域連携状況												
低公	過疎	辺地	自公	離島	特豪	山村	農振	半島	特定	定住自立圏	連携中核都市圏	広域連携加速化事業
	○		国定		○	○	○		○	○		
行政区画面積 495.47 km ² (道内 67 位)												

(1) 人口

区分	人口(人)	人口密度(人/km ²)	増減率(%)	人口割合(%)			世帯数(世帯)	道内順位 R2.10(国調)
				15歳未満	15~64歳	65歳以上		
H22.10.1(国調)	7,249	14.6	▲5.7	11.8	54.3	33.9	2,694	人口 79 65歳以上 54
H27.10.1(国調)	6,831	13.8	▲5.8	11.1	50.4	38.5	2,570	
R2.10.1(国調)	6,484	13.1	▲5.1	11.1	47.8	41.1	2,543	
R6.1.1(住基)	6,312 (うち外国住民)	18 (人)		11.5	49.5	39.0	2,966	

(2) 職員数等

普通会計	91人
一般行政	78人
教育	13人
消防	人
公営企業等	3人
うち病院	人
計	94人

(3) 産業構造

産業区分	就業人口(人)	構成比(%)
1次	718	23.5
2次	403	13.2
3次	1,763	57.6
計(分類不能含む)	3,059	100.0

(4) 基幹産業の状況等

産業	R4生産額(道内シェア)	R2経営体数	主な農産物
農業	46.6 億円 (0.36%)	297	米、雑穀、豆類、玉ねぎ、トマト、肉用牛
漁業	- 億円 -	H30経営体数 -	主な水産物 -
工業	R3製造品出荷額等(道内シェア) X 億円 X	R3事業所数 2	主な製造品 -
商業	R3商品販売額(道内シェア) 85.1 億円 (0.05%)	R3事業所数 34	主な特産品 米、メロン、玉ねぎ、地酒「金滴」、ジンギスカン、ハム
観光	R4観光客入込数(道内シェア) 9.7 万人 (0.11%)	主な観光地等	しんとつかわキャンプフィールド

(5) 歳入・歳出の状況

区分	R4		R3		R2	
	決算額	構成比	決算額	構成比	決算額	構成比
歳入合計	8,097	100.0	8,127	100.0	9,924	100.0
地方税	563	7.0	602	7.4	590	6.0
地方交付税	3,422	42.3	3,460	42.6	3,202	32.3
普通交付税	3,235		3,264		3,031	
特別交付税	187		196		171	
寄附金	89	1.1	107	1.3	121	1.2
ふるさと納税	84		99		114	
地方債	974	12.0	1,026	12.6	2,294	23.1
その他	3,049	37.7	2,933	36.1	3,717	37.5
歳出合計	7,690	100.0	7,655	100.0	9,661	100.0
人件費	913	11.9	932	12.2	904	9.4
職員給与	507		517		489	
物件費	1,240	16.1	1,086	14.2	1,122	11.6
扶助費	500	6.5	610	8.0	467	4.8
公債費	988	12.9	1,091	14.3	1,062	11.0
普通建設事業	1,311	17.1	1,399	18.3	2,947	30.5
その他	2,738	35.6	2,537	33.1	3,158	32.7

(6) 財政指標等

項目	R4		R3	
	指標値	全道順位	指標値	全道順位
標準財政規模	4,188	83	4,259	82
財政力指数	0.186	125	0.187	125
実質収支	364	48	389	48
単年度収支	▲25	118	138	42
経常収支比率	78.8	150	75.9	152
実質赤字比率	-	-	-	-
連結実質赤字比率	-	-	-	-
実質公債費比率	4.7	169	2.4	175
将来負担比率	-	-	-	-
基金残高合計	6,947	28	6,704	27
財政調整基金	659	145	639	145
減債基金	329	99	329	96
その他特定目的基金	5,959	12	5,736	13
地方債現在高	6,572	97	6,567	97
債務負担行為現在高	138	119	755	50
ラスバイレス指数	96.6	103	97.0	90

(7) 税収

区分	R4		R3	
	収入済額	徴収率	収入済額	徴収率
市町村民税	258	100.0	307	100.0
個人	238	100.0	289	100.0
法人	19	100.0	18	100.0
固定資産税	237	97.8	231	97.7
土地	55	98.6	55	98.6
家屋	122	96.5	117	96.2
償却	60	99.8	58	100.0
合計	563	99.0	602	99.1

(8) 教育、医療、福祉

施設	数
幼稚園	-ヶ所
こども園	-ヶ所
小学校	1ヶ所
中学校	1ヶ所
高等学校	1ヶ所
病院	-ヶ所
診療所	-ヶ所
歯科	-ヶ所
保育所	1ヶ所
養護老人ホーム	-ヶ所
特養老人ホーム	-ヶ所
軽費老人ホーム	-ヶ所
生活保護率(被保護人員/人口)	1.23%

(9) 公共施設等

施設	数
公民館	-施設
図書館	1施設
体育館	1施設
公営住宅	366戸
公園	数 16ヶ所
面積	56 ha
道路	実延長 382 km
面積	4,779,416 m ²
上水道	料金 3,091 円
普及率	99.5%
下水道	料金 3,916 円
普及率	74.8%
ごみ処理人口	6,338 人
し尿処理人口	410 人




もせうしちょう
妹背牛町

団体コード：014338
市町村類型：I-O

所在地 〒079-0592 雨竜郡妹背牛町字妹背牛5200番地
TEL 0164-32-2411
FAX 0164-32-2290
URL <https://www.town.moseushi.hokkaido.jp>
E-mail moseushi@town.moseushi.lg.jp

空
知

	町長	副町長	議会議員									
	たなか かずのり 田中 一典	たきもと しょうじ 滝本 昇司	議長 ひろた つよし 廣田 毅	副議長 わたなべ ともよ 渡辺 倫代								
	67歳 2期目 任期満了日：7.12.2	1期目 任期満了日：8.1.31	議員定数 9人	任期満了日 9.9.22								
町名の由来		沿革										
アイヌ語の「モセウシ」(イラ草の多いところ)に由来したもの。		明25 深川村設置。 明34. 11. 1 深川村、秩父別村、一巳村に分村。 明35. 4. 1 二級町村制施行、深川村とする。 明40 一級町村制施行。 大7. 1. 1 町政施行。 大12. 1. 1 深川町から分村し、一級町村制施行、妹背牛村とする。 昭27. 2. 11 町制施行。										
姉妹・友好等都市提携		-										
地域指定状況・広域連携状況												
低公	過疎	辺地	自公	離島	特豪	山村	農振	半島	特定	定住自立圏	連携中都市圏	広域連携加速化事業
○	○				○		○			○		
行政区画面積		48.64 ㎩ (道内 177 位)										

(1) 人口

区分	人口(人)	人口密度(人/㎩)	増減率(%)	人口割合(%)			世帯数(世帯)	道内順位 R2.10(国調)
				15歳未満	15~64歳	65歳以上		
H22.10.1(国調)	3,462	71.3	▲12.2	10.0	52.6	37.4	1,356	人口 148
H27.10.1(国調)	3,091	63.5	▲10.7	8.9	47.5	43.6	1,269	
R2.10.1(国調)	2,693	55.4	▲12.9	8.1	44.8	47.1	1,201	65歳以上
R6.1.1(住基)	2,635	(うち外国住民 52人)		6.6	44.1	49.3	1,363	11

(2) 職員数等

普通会計	58人
一般行政	52人
教育	6人
消防	人
公営企業等	5人
うち病院	人
計	63人

(3) 産業構造

産業区分	就業人口(人)	構成比(%)
1次	462	34.7
2次	250	18.8
3次	616	46.2
計(分類不能含む)	1,332	100.0

(4) 基幹産業の状況等

産業	R4 生産額(道内シェア) 29.3 億円 (0.23%)	R2 経営体数 188	主な農産物
農業			米、麦類、玉ねぎ、花き、肉用牛
漁業	R4 漁業生産額(道内シェア) - 億円 -	H30 経営体数 -	主な水産物
工業	R3 製造品出荷額等(道内シェア) 48.3 億円 (0.08%)	R3 事業所数 6	主な製造品
商業	R3 商品販売額(道内シェア) 43.8 億円 (0.03%)	R3 事業所数 36	主な特産品 妹背牛ラムジンギスカン、ハーブリキュール、おんぶシュー
観光	R4 観光客入込数(道内シェア) 18.0 万人 (0.21%)	主な観光地等	妹背牛温泉ベベル

(5) 歳入・歳出の状況

区分	R4		R3		R2	
	決算額	構成比	決算額	構成比	決算額	構成比
歳入合計	4,067	100.0	4,455	100.0	5,100	100.0
地方税	290	7.1	303	6.8	299	5.9
地方交付税	1,886	46.4	1,839	41.3	1,641	32.2
普通交付税	1,727		1,685		1,506	
特別交付税	159		154		135	
寄附金	252	6.2	295	6.6	233	4.6
ふるさと納税	243		291		229	
地方債	301	7.4	519	11.7	1,329	26.1
その他	1,340	32.9	1,499	33.7	1,599	31.3
歳出合計	4,009	100.0	4,393	100.0	5,030	100.0
人件費	655	16.3	654	14.9	624	12.4
職員給与	348		364		342	
物件費	513	12.8	493	11.2	420	8.4
扶助費	249	6.2	291	6.6	203	4.0
公債費	430	10.7	346	7.9	332	6.6
普通建設事業	591	14.7	824	18.8	799	15.9
その他	1,572	39.2	1,785	40.6	2,652	52.7

(6) 財政指標等

項目	R4		R3	
	指標値	全道順位	指標値	全道順位
標準財政規模	2,162	162	2,158	163
財政力指数	0.168	135	0.176	132
実質収支	59	166	59	169
単年度収支	▲1	82	1	138
経常収支比率	74.9	166	69.2	174
実質赤字比率	-	-	-	-
連結実質赤字比率	-	-	-	-
実質公債費比率	5.9	153	5.7	153
将来負担比率	-	-	-	-
基金残高合計	1,556	163	1,491	162
財政調整基金	695	138	655	140
減債基金	220	119	220	123
その他特定目的基金	641	158	617	155
地方債現在高	3,874	151	3,998	151
債務負担行為現在高	-	-	173	170
ラスバイレス指数	97.0	82	97.3	76

(7) 税収

区分	R4		R3	
	収入済額	徴収率	収入済額	徴収率
市町村民税	128	99.0	144	99.1
個人	114	99.1	128	99.2
法人	15	98.8	16	98.1
固定資産税	129	96.7	128	97.0
土地	31	95.1	32	95.6
家屋	63	96.7	61	96.9
償却	34	98.3	35	98.5
合計	290	98.0	303	98.2

(8) 教育、医療、福祉

教育	施設数
幼稚園	-ヶ所
こども園	1ヶ所
小学校	1ヶ所
中学校	1ヶ所
高等学校	-ヶ所
医療	施設数
病院	-ヶ所
診療所	1ヶ所
歯科	-ヶ所
保育所	-ヶ所
養護老人ホーム	-ヶ所
特養老人ホーム	-ヶ所
軽費老人ホーム	-ヶ所
福祉	生活保護率(被保護人員/人口)
	1.11%

(9) 公共施設等


施設	数
公民館	-施設
図書館	-施設
体育館	2施設
公営住宅	178戸
公園	面積
	-ha
道路	実延長
	141km
上水道	料金
	2,948円
下水道	料金
	4,785円
ごみ処理人口	普及率
	100.0%
し尿処理人口	普及率
	2,674人
	194人



ちっぶべつちよう
秩父別町

団体コード： 014346
市町村類型： I - 0

所在地 〒 078-2192 雨竜郡秩父別町4101番地
T E L 0164-33-2111
F A X 0164-33-3466
U R L https://www.town.chippubetsu.hokkaido.jp
E-mail soumuka@chippubetsu.jp

	町長	副町長	議会議員									
	しげや のぶひと 澁谷 信人 70 歳 2 期目 任期満了日： 9. 3.25	たけうち つよし 竹内 剛	1 期目 任期満了日： 9.3.31	議長 おおの たかし 大野 敬								
			期目 任期満了日：	副議長 ふじおか ひろふみ 藤岡 浩文								
		期目 任期満了日：	議員定数 9 人	任期満了日 9. 3.30								
町名の由来		沿革										
アイヌ語の「チックシベツ」(通路のある川)に由来したものの。		明25 深川村設置。 明34. 11. 1 深川村から分村し、秩父別村戸長役場設置。 明39. 4. 1 二級町村制施行、秩父別村とする。 大12. 4. 1 一級町村制施行。 昭34. 9. 1 町村制施行。										
姉妹・友好等都市提携		綾川町(香川県)										
地域指定状況・広域連携状況												
低公	過疎	辺地	自公	離島	特豪	山村	農振	半島	特定	定住自立圏	連携中核都市圏	広域連携加速化事業
	○				○		○			○		
行政区画面積		47.18 ㎦ (道内 178 位)										

(1) 人口

区 分	人口 (人)	人口密度 (人/㎦)	増減率 (%)	人口割合 (%)			世帯数 (世帯)	道内順位 R2.10(国調)
				15歳未満	15~64歳	65歳以上		
H22.10.1 (国調)	2,730	57.8	▲ 9.1	9.3	53.3	37.5	1,052	人口 160 65歳 以上 35
H27.10.1 (国調)	2,513	53.3	▲ 7.9	9.0	49.1	41.8	1,017	
R2.10.1 (国調)	2,329	49.4	▲ 7.3	9.9	47.4	42.7	982	
R6.1.1 (住基)	2,229	(うち外国住民 5 人)		9.9	48.0	42.2	1,071	

(2) 職員数等

普通会計	53 人
一般行政	47 人
教 育	6 人
消 防	人
公営企業等	4 人
うち病院	人
計	57 人

(3) 産業構造

産業区分	就業人口 (人)	構成比 (%)
1 次	393	33.7
2 次	131	11.2
3 次	626	53.6
計 (分類不能含む)	1,167	100.0

(4) 基幹産業の状況等

業 業	R4 生産額(道内シェア) 28.4 億円 (0.22%)	R2 経営体数 148	主な農産物 ： 米、麦類、雑穀、豆類、ブロッコリー、トマト
農業			
漁業	R4 漁業生産額(道内シェア) - 億円 -	H30 経営体数 -	主な水産物 ： -
工業	R3 製造品出荷額等(道内シェア) 5.5 億円 (0.01%)	R3 事業所数 3	主な製造品 ： -
商業	R3 商品販売額(道内シェア) 29.2 億円 (0.02%)	R3 事業所数 28	主な特産品 ： トマトジュース、ブロッコリー、ちっぶべつ緑のナポリタン
観光	R4 観光客入込数(道内シェア) 40.4 万人 (0.47%)	主な観光地等 ： 屋外遊技場キュービックコネクション	

(5) 歳入・歳出の状況

区 分	R4		R3		R2	
	決算額	構成比	決算額	構成比	決算額	構成比
歳入合計	4,118	100.0	4,252	100.0	4,180	100.0
地方税	245	5.9	250	5.9	252	6.0
地方交付税	1,763	42.8	1,770	41.6	1,585	37.9
普通交付税	1,626		1,635		1,470	
特別交付税	137		135		115	
寄附金	879	21.4	764	18.0	454	10.9
ふるさと納税	867		763		454	
地方債	218	5.3	458	10.8	709	17.0
その他	1,014	24.6	1,010	23.8	1,179	28.2
歳出合計	4,063	100.0	4,142	100.0	4,109	100.0
人件費	531	13.1	505	12.2	507	12.3
職員給与	285		266		270	
物件費	870	21.4	797	19.2	729	17.8
扶助費	165	4.1	184	4.5	126	3.1
公債費	585	14.4	522	12.6	538	13.1
普通建設事業	507	12.5	698	16.8	778	18.9
その他	1,405	34.6	1,437	34.7	1,430	34.8

(6) 財政指標等

項 目	R4		R3	
	指標値	全道順位	指標値	全道順位
標準財政規模	1,991	166	2,032	166
財政力指数	0.150	147	0.156	145
実質収支	41	173	109	138
単年度収支	▲ 68	140	39	90
経常収支比率	84.9	108	79.4	130
実質赤字比率	-	-	-	-
連結実質赤字比率	-	-	-	-
実質公債費比率	5.9	153	5.9	151
将来負担比率	-	-	-	-
基金残高合計	2,685	120	2,294	127
財政調整基金	915	105	856	108
減債基金	321	101	321	98
その他特定目的基金	1,449	103	1,117	119
地方債現在高	3,765	155	4,121	149
債務負担行為現在高	24	157	32	150
ラスバイレス指数	97.5	60	98.6	29

(7) 税収

区 分	R4		R3	
	収入済額	徴収率	収入済額	徴収率
市町村民税	110	98.5	121	98.6
個人	97	98.3	104	98.4
法人	13	100.0	17	100.0
固定資産税	86	99.5	83	99.3
土地	28	98.8	28	98.3
家屋	36	99.8	35	99.7
償却	21	99.9	21	99.9
合計	245	99.1	250	99.1

(8) 教育、医療、福祉

教育	医療	福祉
幼稚園	- ヶ所	生活保護率 (被保護人員/人口) 0.77 %
こども園	1 ヶ所	
小学校	1 ヶ所	
中学校	1 ヶ所	
高等学校	- ヶ所	
病院	- ヶ所	
診療所	2 ヶ所	
歯科	1 ヶ所	
保育所	- ヶ所	
養護老人ホーム	- ヶ所	
特養老人ホーム	- ヶ所	
軽費老人ホーム	- ヶ所	

(9) 公共施設等


公民館	1 施設
図書館	1 施設
体育館	2 施設
公営住宅	254 戸
公園	数 5 ヶ所
面積	27 ha
道路	実延長 134 km
面積	2,046,820 ㎡
上水道	料金 2,684 円
普及率	98.6 %
下水道	料金 4,820 円
普及率	75.6 %
ごみ処理人口	2,277 人
し尿処理人口	184 人



うりゅうちょう
雨竜町

団体コード： 014362
市町村類型： I - 0

所在地 〒 078-2692 雨竜郡雨竜町字フシコウリウ104番地
TEL 0125-77-2211
FAX 0125-78-3122
URL <https://www.town.uryu.hokkaido.jp>
E-mail soumu@town.uryu.hokkaido.jp

	町長	副町長	議会議員									
	しらかわ ひさよし 白川 久純	みなもと ひでひろ 源 英博	議長 たけがはら としあき 竹ヶ原 利明	副議長 すみ えいいち 須見 栄一								
	60歳 1期目 任期満了日： 9.4.26	1期目 任期満了日： 9.5.10	議員定数 9人	任期満了日 9.4.26								
町名の由来		沿革										
アイヌ語の地名「ウリロベツ」(鵜の多い川という意味)より転訛したものである。		明25. 2. 4 雨竜村設置。 明30. 7. 5 雨竜村戸長役場設置。 明32. 7 北竜村を分村。 大4. 4. 1 二級町村制施行、雨竜村とする。 昭36. 9. 1 町村制施行。										
姉妹・友好等都市提携		-										
地域指定状況・広域連携状況												
低公	過疎	辺地	自公	離島	特豪	山村	農振	半島	特定	定住自立圏	連携中核都市圏	広域連携加速化事業
	○		国定		○		○			○		
行政区画面積		191.15 ㎢ (道内 135 位)										

(1) 人口

区分	人口(人)	人口密度(人/㎢)	増減率(%)	人口割合(%)			世帯数(世帯)	道内順位 R2.10(国調)
				15歳未満	15~64歳	65歳以上		
H22.10.1 (国調)	3,049	16.0	▲ 8.1	10.6	55.8	33.7	1,067	人口 157
H27.10.1 (国調)	2,749	14.4	▲ 9.8	9.5	52.6	37.9	1,005	
R2.10.1 (国調)	2,389	12.5	▲ 13.1	8.1	49.6	42.2	926	65歳以上
R6.1.1 (住基)	2,109	(うち外国住民)	11	8.7	48.1	43.1	1,051	40

(2) 職員数等

普通会計	55人
一般行政	50人
教育	5人
消防	人
公営企業等	人
うち病院	人
計	55人

(3) 産業構造

産業区分	就業人口(人)	構成比(%)
1次	454	38.9
2次	111	9.5
3次	602	51.6
計(分類不能含む)	1,167	100.0

(4) 基幹産業の状況等

産業	R4 生産額(道内シェア) 28.0 億円 (0.22%)	R2 経営体数 180	主な農産物 ： 米、麦類、雑穀、豆類、メロン、花き
農業			
漁業	R4 漁業生産額(道内シェア) - 億円 -	H30 経営体数 -	主な水産物 ： -
工業	R3 製造品出荷額等(道内シェア) - 億円 -	R3 事業所数 -	主な製造品 ： -
商業	R3 商品販売額(道内シェア) 16.3 億円 (0.01%)	R3 事業所数 21	主な特産品 ： きな粉ねじり、漬物の素、うりゆう米、暑寒メロン、純米吟醸
観光	R4 観光客入込数(道内シェア) 20.7 万人 (0.24%)	主な観光地等 ： 雨竜沼湿原	

(5) 歳入・歳出の状況

区分	R4		R3		R2	
	決算額	構成比	決算額	構成比	決算額	構成比
歳入合計	4,011	100.0	4,523	100.0	4,438	100.0
地方税	238	5.9	243	5.4	239	5.4
地方交付税	1,835	45.7	1,886	41.7	1,750	39.4
普通交付税	1,717		1,765		1,645	
特別交付税	118		121		105	
寄附金	198	5.0	235	5.2	306	6.9
ふるさと納税	198		234		306	
地方債	237	5.9	496	11.0	317	7.1
その他	1,503	37.5	1,663	36.8	1,826	41.1
歳出合計	3,901	100.0	4,431	100.0	4,303	100.0
人件費	526	13.5	539	12.2	500	11.6
職員給与	299		310		297	
物件費	695	17.8	682	15.4	741	17.2
扶助費	200	5.1	230	5.2	170	4.0
公債費	554	14.2	535	12.1	513	11.9
普通建設事業	509	13.0	849	19.2	436	10.1
その他	1,418	36.4	1,596	36.0	1,943	45.2

(6) 財政指標等

項目	R4		R3	
	指標値	全道順位	指標値	全道順位
標準財政規模	2,095	163	2,191	162
財政力指数	0.147	152	0.147	154
実質収支	109	135	67	163
単年度収支	42	33	▲ 59	173
経常収支比率	89.0	59	82.4	102
実質赤字比率	-	-	-	-
連結実質赤字比率	-	-	-	-
実質公債費比率	7.4	127	7.2	124
将来負担比率	-	-	-	-
基金残高合計	4,082	71	3,950	67
財政調整基金	1,005	93	971	90
減債基金	576	61	576	61
その他特定目的基金	2,501	69	2,403	63
地方債現在高	3,519	158	3,821	155
債務負担行為現在高	1,059	37	1,090	46
ラスパイレス指数	97.1	75	97.9	57

(7) 税収

区分	R4		R3	
	収入済額	徴収率	収入済額	徴収率
市町村民税	103	98.7	115	98.8
個人	93	98.6	105	98.6
法人	11	100.0	10	100.0
固定資産税	99	100.0	94	99.8
土地	24	99.9	24	99.8
家屋	42	100.0	40	99.8
償却	32	100.0	29	99.9
合計	238	99.4	243	99.4

(8) 教育、医療、福祉

施設	数
幼稚園	-ヶ所
こども園	-ヶ所
小学校	1ヶ所
中学校	1ヶ所
高等学校	-ヶ所
病院	-ヶ所
診療所	-ヶ所
歯科	-ヶ所
保育所	1ヶ所
養護老人ホーム	-ヶ所
特養老人ホーム	-ヶ所
軽費老人ホーム	-ヶ所
生活保護率 (被保護人員/人口)	0.67%

(9) 公共施設等

施設	数
公民館	1施設
図書館	-施設
体育館	1施設
公営住宅	275戸
公園	4ヶ所
面積	5ha
道路	実延長 143km
面積	905,418㎡
上水道	料金 3,091円
普及率	99.6%
下水道	料金 3,520円
普及率	77.8%
ごみ処理人口	2,154人
し尿処理人口	41人




ほくりゆうちょう

北竜町

団体コード： 014371
市町村類型： I - 0

所在地 〒 078-2512 雨竜郡北竜町字和11番地1
TEL 0164-34-2111
FAX 0164-34-2117
URL <http://www.town.hokuryu.hokkaido.jp>
E-mail info@town.hokuryu.hokkaido.jp

	町長	副町長	議会議員									
	ささき やすひろ 佐々木 康宏 67歳 1期目 任期満了日： 10. 2.21	おくだ まさあき 奥田 正章 1期目 任期満了日： 10.6.30	議長 なかむら しょういち 中村 尚一 副議長 おざき けいこ 尾崎 圭子 議員定数 8人 任期満了日 9. 3.30									
	町名の由来											
雨竜の北に形成された市街であったことから命名されたもの。		沿革										
姉妹・友好等都市提携		明25. 2. 4 雨竜村設置。 明30. 7. 5 雨竜村戸長役場設置。 明32. 7 雨竜村から分村し、北竜村戸長役場設置。 大3. 4. 1 上北竜村を分村。 大4. 4. 1 二級町村制施行、北竜村とする。 昭36. 9. 1 町制施行。										
地域指定状況・広域連携状況												
低公	過疎	辺地	自公	離島	特豪	山村	農振	半島	特定	定住自立圏	連携中核都市圏	広域連携加速化事業
	○		国定		○		○			○		
行政区画面積		158.7 ㎢		(道内 146 位)								

(1) 人口

区分	人口(人)	人口密度(人/㎢)	増減率(%)	人口割合(%)			世帯数(世帯)	道内順位 R2.10(国調)
				15歳未満	15~64歳	65歳以上		
H22.10.1 (国調)	2,193	13.8	▲ 7.7	9.8	51.2	39.0	805	人口 168
H27.10.1 (国調)	1,981	12.5	▲ 9.7	9.0	47.6	43.4	782	
R2.10.1 (国調)	1,724	10.9	▲ 13.0	9.4	45.6	45.0	737	65歳以上 19
R6.1.1 (住基)	1,637	(うち外国住民)	8	9.3	44.9	45.8	788	

(2) 職員数等

普通会計	48人
一般行政	43人
教育	5人
消防	人
公営企業等	40人
うち病院	人
計	88人

(3) 産業構造

産業区分	就業人口(人)	構成比(%)
1次	414	46.3
2次	81	9.1
3次	400	44.7
計(分類不能含む)	895	100.0

(4) 基幹産業の状況等

産業	R4生産額(道内シェア)	R2経営体数	主な農産物
農業	26.2 億円 (0.20%)	143	米、麦類、雑穀、豆類、メロン、すいか
漁業	- 億円	H30経営体数 -	主な水産物 -
工業	R3製造品出荷額等(道内シェア) 2.2 億円 (0.00%)	R3事業所数 3	主な製造品 -
商業	R3商品販売額(道内シェア) 13.2 億円 (0.01%)	R3事業所数 15	主な特産品 北竜ひまわりライス、メロン、すいか、田からもち
観光	R4観光客入込額(道内シェア) 29.6 万人 (0.35%)	主な観光地等	ひまわりの里、みのりつつ北竜

(5) 歳入・歳出の状況

区分	R4		R3		R2	
	決算額	構成比	決算額	構成比	決算額	構成比
歳入合計	3,887	100.0	3,950	100.0	4,003	100.0
地方税	170	4.4	179	4.5	182	4.5
地方交付税	1,783	45.9	1,760	44.5	1,536	38.4
普通交付税	1,591		1,572		1,381	
特別交付税	192		188		155	
寄附金	368	9.5	445	11.3	645	16.1
ふるさと納税	317		399		600	
地方債	352	9.1	437	11.1	385	9.6
その他	1,214	31.2	1,130	28.6	1,255	31.4
歳出合計	3,835	100.0	3,888	100.0	3,943	100.0
人件費	507	13.2	509	13.1	478	12.1
職員給与	256		272		262	
物件費	651	17.0	606	15.6	630	16.0
扶助費	140	3.7	161	4.2	125	3.2
公債費	489	12.8	446	11.5	395	10.0
普通建設事業	570	14.9	602	15.5	500	12.7
その他	1,479	38.6	1,565	40.3	1,814	46.0

(6) 財政指標等

項目	R4		R3	
	指標値	全道順位	指標値	全道順位
標準財政規模	1,872	168	1,890	169
財政力指数	0.125	162	0.132	161
実質収支	51	168	52	171
単年度収支	▲ 1	82	1	138
経常収支比率	87.4	81	85.6	61
実質赤字比率	-	-	-	-
連結実質赤字比率	-	-	-	-
実質公債費比率	10.6	45	10.0	62
将来負担比率	-	-	-	-
基金残高合計	2,174	140	2,027	139
財政調整基金	486	165	485	162
減債基金	465	76	370	89
その他特定目的基金	1,224	120	1,172	115
地方債現在高	4,755	136	4,885	135
債務負担行為現在高	60	143	58	141
ラスバイレス指数	98.7	17	98.2	46

(7) 税収

区分	R4		R3	
	収入済額	徴収率	収入済額	徴収率
市町村民税	71	97.7	84	98.4
個人	62	97.4	74	98.2
法人	9	100.0	10	100.0
固定資産税	71	98.9	70	99.0
土地	18	99.1	18	97.4
家屋	30	98.2	28	99.3
償却	22	99.7	23	99.8
合計	170	98.4	179	98.8

(8) 教育、医療、福祉

施設	数
幼稚園	-ヶ所
こども園	-ヶ所
小学校	1ヶ所
中学校	1ヶ所
高等学校	-ヶ所
病院	-ヶ所
診療所	2ヶ所
歯科	1ヶ所
保育所	1ヶ所
養護老人ホーム	-ヶ所
特養老人ホーム	1ヶ所
軽費老人ホーム	-ヶ所
生活保護率(被保護人員/人口)	0.30%

(9) 公共施設等

施設	数
公民館	1施設
図書館	1施設
体育館	-施設
公営住宅	209戸
公園	4ヶ所
面積	2ha
実延長	136km
面積	1,429,999㎡
料金	2,710円
普及率	96.8%
料金	5,000円
普及率	87.6%
ごみ処理人口	1,654人
し尿処理人口	218人




ぬまたちょう
沼田町

団体コード： 014389
市町村類型： I - 0

所在地 〒 078-2202 雨竜郡沼田町南1条3丁目6番53号
TEL 0164-35-2111
FAX 0164-35-2393
URL https://www.town.numata.hokkaido.jp
E-mail soumu@town.numata.lg.jp

空
知

	町長 よこやま しげる 横山 茂 61歳 2期目 任期満了日： 9.4.30	副町長 すがわらしゆうじ 菅原 秀史 2期目 任期満了日： 9.5.31	議会議員 議長 小みね さとる 副議長 はたち ほまれ 畑地 誉 議員定数 10人 任期満了日 9.4.30									
	町名の由来 開拓者の沼田喜三郎氏の名前に由来したものの。 姉妹・友好等都市提携 ポートハーディ(カナダ)、小矢部市(富山県)		沿革 明25. 2. 4 雨竜村設置。 明32. 7 雨竜村から分村し、北竜村戸長役場設置。 大3. 4. 1 北竜村から分村し、上北竜村戸長役場設置。 大7. 4 通称三耕地を多度志村に分離。幌加内村を分村。 大8. 4. 1 二級町村制施行。 大11. 4. 1 沼田村と改称。 昭14. 4. 1 一級町村制施行。 昭22. 7. 1 町制施行。									
	地域指定状況・広域連携状況											
低公	過疎	辺地	自公	離島	特豪	山村	農振	半島	特定	定住自立圏	連携中核都市圏	広域連携加速化事業
	○				○	○	○			○		
行政区画面積		283.35 ㎢		(道内 110 位)								

(1) 人口

区分	人口(人)	人口密度(人/㎢)	増減率(%)	人口割合(%)			世帯数(世帯)	道内順位R2.10(国調)
				15歳未満	15~64歳	65歳以上		
H22.10.1(国調)	3,612	12.8	▲10.6	9.9	54.9	35.2	1,437	人口 141 65歳以上 36
H27.10.1(国調)	3,181	11.2	▲11.9	8.9	50.4	40.7	1,333	
R2.10.1(国調)	2,909	10.3	▲8.6	8.8	48.5	42.6	1,244	
R6.1.1(住基)	2,840	7 (うち外国住民)		8.1	47.5	44.4	1,448	

(2) 職員数等

普通会計	85人
一般行政	74人
教育	11人
消防	人
公営企業等	39人
うち病院	人
計	124人

(3) 産業構造

産業区分	就業人口(人)	構成比(%)
1次	465	29.5
2次	204	13.0
3次	884	56.1
計(分類不能含む)	1,575	100.0

(4) 基幹産業の状況等

産業	R4生産額(道内シェア)	R2経営体数	主な農産物
農業	38.9 億円 (0.30%)	155	米、麦類、雑穀、豆類、トマト、てんさい
漁業	- 億円 -	H30経営体数 -	主な水産物 -
工業	R3製造品出荷額等(道内シェア) 5.0 億円 (0.01%)	R3事業所数 3	主な製造品 -
商業	R3商品販売額(道内シェア) 49.3 億円 (0.03%)	R3事業所数 35	主な特産品 : トマトジュース、雪中米、雪中椎茸、純米酒、雪んこ焼き
観光	R4観光客入込額(道内シェア) 15.1 万人 (0.18%)	主な観光地等	: ほたるの里、夜高あんどん祭り

(5) 歳入・歳出の状況

区分	R4		R3		R2	
	決算額	構成比	決算額	構成比	決算額	構成比
歳入合計	6,403	100.0	5,671	100.0	5,813	100.0
地方税	313	4.9	318	5.6	324	5.6
地方交付税	2,585	40.4	2,584	45.6	2,360	40.6
普通交付税	2,202		2,218		2,026	
特別交付税	382		366		334	
寄附金	279	4.4	175	3.1	161	2.8
ふるさと納税	273		174		161	
地方債	559	8.7	448	7.9	425	7.3
その他	2,666	41.6	2,146	37.8	2,544	43.8
歳出合計	6,187	100.0	5,543	100.0	5,658	100.0
人件費	887	14.3	829	15.0	851	15.0
職員給与	453		425		417	
物件費	953	15.4	889	16.0	991	17.5
扶助費	513	8.3	539	9.7	465	8.2
公債費	404	6.5	419	7.6	408	7.2
普通建設事業	1,117	18.1	741	13.4	697	12.3
その他	2,314	37.4	2,126	38.4	2,247	39.7

(6) 財政指標等

項目	R4		R3	
	指標値	全道順位	指標値	全道順位
標準財政規模	2,703	140	2,756	140
財政力指数	0.150	147	0.155	148
実質収支	169	103	123	129
単年度収支	46	29	▲31	166
経常収支比率	83.2	125	78.1	139
実質赤字比率	-	-	-	-
連結実質赤字比率	-	-	-	-
実質公債費比率	0.1	178	▲0.1	178
将来負担比率	-	-	-	-
基金残高合計	3,803	77	3,720	74
財政調整基金	491	163	341	169
減債基金	661	53	702	46
その他特定目的基金	2,652	57	2,677	53
地方債現在高	3,223	166	3,062	172
債務負担行為現在高	135	120	178	104
ラスバイレス指数	96.9	88	96.8	107

(7) 税収

区分	R4		R3	
	収入済額	徴収率	収入済額	徴収率
市町村民税	147	99.6	159	99.7
個人	133	99.6	144	99.7
法人	14	100.0	15	100.0
固定資産税	126	98.0	122	97.9
土地	29	97.1	30	97.0
家屋	59	97.1	53	97.0
償却	34	100.0	35	100.0
合計	313	99.0	318	99.0

(8) 教育、医療、福祉

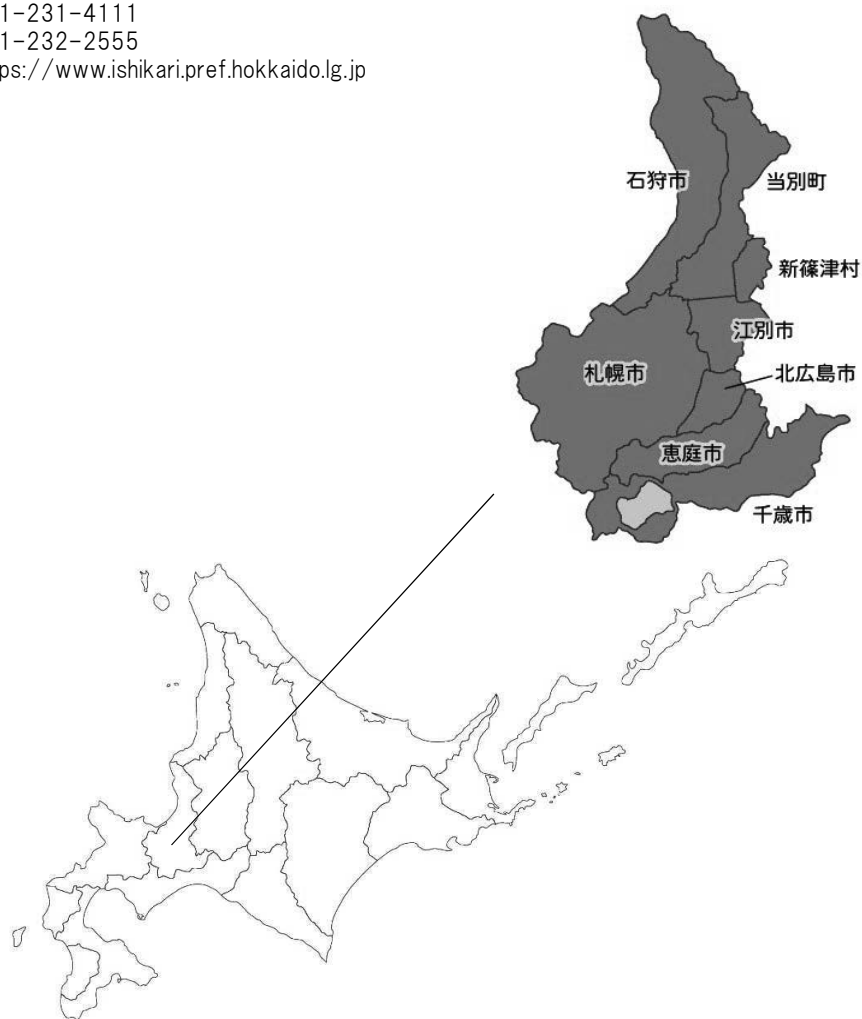
教育	医療	福祉
幼稚園	-ヶ所	生活保護率 (被保護人員/人口) 0.49%
こども園	-ヶ所	
小学校	1ヶ所	
中学校	1ヶ所	
高等学校	-ヶ所	
病院	-ヶ所	
診療所	1ヶ所	
歯科	-ヶ所	
保育所	-ヶ所	
養護老人ホーム	1ヶ所	
特養老人ホーム	1ヶ所	
軽費老人ホーム	-ヶ所	

(9) 公共施設等

公民館	- 施設
図書館	1 施設
体育館	1 施設
公営住宅	256 戸
公園	数 11ヶ所
	面積 21 ha
道路	実延長 180 km
	面積 2,200,439 ㎡
上水道	料金 2,684 円
	普及率 98.8 %
下水道	料金 4,280 円
	普及率 92.6 %
ごみ処理人口	2,900 人
し尿処理人口	220 人

石狩振興局

所在地 〒 060-8558 北海道札幌市中央区北3条西7丁目道庁別館
 TEL 011-231-4111
 FAX 011-232-2555
 URL <https://www.ishikari.pref.hokkaido.lg.jp>



管内の概要【6市1町1村】

簡易統計情報	面積 (R6.4.1国土地理院)	3,540.06 km ²
	人口 (R2.10.1国勢調査)	2,396,732 人
	世帯数 (R2.10.1国勢調査)	1,153,297 世帯
	人口密度	677.03 人/km ²
産業構造 (就業人口)	1次産業	11,554 人
	2次産業	151,745 人
	3次産業	840,272 人



さっぽろし
札幌市

所在地 〒060-8611 札幌市中央区北1条西2丁目
TEL 011-211-2111
FAX 011-218-5171
URL <https://www.city.sapporo.jp>
E-mail somu.somu@city.sapporo.jp

団体コード： 011002
市町村類型： 政令市

	市長	副市長	議会議員									
	あきもと かつひろ 秋元 克広 68歳 3期目 任期満了日： 9.5.1	まちだ たかとし 町田 隆敏 3期目 任期満了日： 9.5.24 いしかわ としや 石川 敏也 2期目 任期満了日： 9.5.24 あまの しゅうじ 天野 周治 1期目 任期満了日： 9.5.24	議長 いいじま ひろゆき 飯島 弘之 副議長 しのだ えりこ 篠田 江里子	議員定数 68人	任期満了日 9.5.1							
	市名の由来		沿革									
アイヌ語の「サリ・ポロ・ベツ」(その葦原が広大な・川)、「サツ・ポロ・ベツ」(乾いた・大きな・川)から転訛したもの。		明32. 10. 1 区制施行。 大11. 8. 1 市制施行。 昭16. 4. 1 円山町を編入。 昭25. 7. 1 白石村を編入。 昭30. 3. 1 琴似町、札幌村、篠路村を編入。 昭36. 5. 1 豊平町を編入。 昭42. 3. 1 手稲町を編入。 昭47. 4. 1 政令指定都市。区制施行。 平元. 11. 6 分区(厚別区、手稲区)。 平9. 11. 4 分区(清田区)。										
姉妹・友好等都市提携		地域指定状況・広域連携状況										
低公	過疎	辺地	自公	離島	特豪	山村	農振	半島	特定	定住自立圏	連携中核都市圏	広域連携加速化事業
			国立・道立				○				○	
行政区画面積 1,121.26 ㎢ (道内 7 位)												

(1) 人口

区分	人口(人)	人口密度(人/㎢)	増減率(%)	人口割合(%)			世帯数(世帯)	道内順位 R2.10(国調)
				15歳未満	15~64歳	65歳以上		
H22.10.1(国調)	1,913,545	1,706.8	1.7	11.7	67.7	20.5	885,848	人口 1 65歳以上 172
H27.10.1(国調)	1,952,356	1,741.2	2.0	11.4	63.7	24.9	921,837	
R2.10.1(国調)	1,973,395	1,760.0	1.1	11.1	61.0	27.9	969,161	
R6.1.1(住基)	1,956,928	(うち外国住民 17,867人)	10.5	10.5	61.0	28.5	1,104,953	

(2) 職員数等

普通会計	19,583人
一般行政	7,593人
教育	10,161人
消防	1,829人
公営企業等	3,448人
うち病院	1,163人
計	23,031人

(3) 産業構造

産業区分	就業人口(人)	構成比(%)
1次	3,983	0.5
2次	115,924	13.7
3次	697,967	82.5
計(分類不能含む)	845,953	100.0

(4) 基幹産業の状況等

産業	R4 生産額(道内シェア)	R2 経営体数	主な産物
農業	R4 農業生産額(道内シェア) 60.1 億円 (0.47%)	R2 経営体数 388	主な産物 : 玉ねぎ、さくらんぼ、花き、乳用牛、鶏
漁業	R4 漁業生産額(道内シェア) - 億円	H30 経営体数 -	主な産物 : -
工業	R3 製造品出荷額等(道内シェア) 5,780.2 億円 (9.56%)	R3 事業所数 951	主な産物 : 食料品、金属製品、印刷・関連製造品
商業	R3 商品販売額(道内シェア) 94,614.5 億円 (52.57%)	R3 事業所数 13,595	主な産物 : スープカレー、ビール、スイーツ、ラーメン、ジンギスカン
観光	R4 観光客入込数(道内シェア) 789.3 万人 (9.25%)	主な観光地等	時計台、定山溪、藻岩山、芸術の森、北海道開拓の村、道庁赤レンガ庁舎

(5) 歳入・歳出の状況

区分	R4		R3		R2	
	決算額	構成比	決算額	構成比	決算額	構成比
歳入合計	1,227,840	100.0	1,295,698	100.0	1,288,834	100.0
地方税	347,606	28.3	334,596	25.8	335,437	26.0
地方交付税	124,391	10.1	131,607	10.2	106,689	8.3
普通交付税	119,247		126,657		103,585	
特別交付税	5,144		4,950		3,104	
寄附金	2,151	0.2	1,648	0.1	1,384	0.1
ふるさと納税	1,560		1,257		737	
地方債	77,721	6.3	99,774	7.7	94,959	7.4
その他	675,971	55.1	728,073	56.2	750,364	58.2
歳出合計	1,215,839	100.0	1,281,259	100.0	1,272,707	100.0
人件費	166,875	13.7	165,044	12.9	166,657	13.1
職員給与	119,691		119,658		119,927	
物件費	146,821	12.1	146,695	11.5	105,318	8.3
扶助費	378,374	31.1	390,994	30.5	326,133	25.6
公債費	88,614	7.3	106,496	8.3	89,303	7.0
普通建設事業	110,680	9.1	102,730	8.0	99,965	7.9
その他	324,475	26.7	369,299	28.8	485,330	38.1

(6) 財政指標等

項目	R4		R3	
	指標値	全道順位	指標値	全道順位
標準財政規模	541,516	1	556,235	1
財政力指数	0.723	4	0.724	5
実質収支	7,821	1	9,962	1
単年度収支	▲2,140	177	▲2,268	179
経常収支比率	94.9	12	93.0	7
実質赤字比率	-	-	-	-
連結実質赤字比率	-	-	-	-
実質公債費比率	2.9	175	2.7	173
将来負担比率	21.8	69	29.3	66
基金残高合計	99,867	1	82,266	1
財政調整基金	27,893	1	26,192	1
減債基金	390	91	579	60
その他特定目的基金	71,584	1	55,495	1
地方債現在高	1,098,123	1	1,100,638	1
債務負担行為現在高	274,888	1	195,977	1
ラスパイレス指数	99.6	6	99.6	5

(7) 税収

区分	R4		R3	
	収入済額	徴収率	収入済額	徴収率
市町村民税	171,926	98.5	166,986	98.5
個人	144,959	98.4	141,793	98.4
法人	26,967	99.1	25,193	99.0
固定資産税	121,376	99.5	115,970	99.5
土地	33,900	99.5	32,761	99.4
家屋	75,473	99.5	71,776	99.4
償却	11,624	99.8	11,048	99.8
合計	347,606	99.0	334,596	99.0

(8) 教育、医療、福祉

教育	数
幼稚園	9ヶ所
こども園	1ヶ所
小学校	198ヶ所
中学校	98ヶ所
高等学校	33ヶ所
医療	数
病院	1ヶ所
診療所	21ヶ所
歯科	-ヶ所
保育所	21ヶ所
養護老人ホーム	1ヶ所
特養老人ホーム	1ヶ所
軽費老人ホーム	3ヶ所
福祉	生活保護率
(被保護人員/人口)	3.63%

(9) 公共施設等

施設	数
公民館	1施設
図書館	12施設
体育館	14施設
公営住宅	26,426戸
公園	数
面積	2,814ヶ所
面積	2,857ha
道路	実延長
面積	5,303km
面積	59,426,129㎡
上水道	料金
普及率	1,452円
普及率	100.5%
下水道	料金
普及率	1,371円
普及率	99.9%
ごみ処理人口	1,957,291人
し尿処理人口	2,634人



えべつし
江別市

団体コード： 012173
市町村類型： Ⅲ-3

所在地 〒067-8674 江別市高砂町6番地
TEL 011-382-4141
FAX 011-381-1070
URL <https://www.city.ebetsu.hokkaido.jp>
E-mail koucho@city.ebetsu.lg.jp

	市長 ごとう よしひと 後藤 好人 63歳 1期目 任期満了日： 9.4.30	副市長 かわかみ せいいち 川上 誠一 1期目 任期満了日： 9.6.2	議会議員 議長 しまだ やすみ 島田 泰美 副議長 うちやま よしひろ 内山 祥弘 議員定数 25人 任期満了日 9.4.30									
	市名の由来		沿革									
	アイヌ語の「ユベオツ」(サメのいる川)または「イブツ」(大事な場所への入口)から由来したもの。		明13. 2. 9 対雁、江別村戸長役場設置。 明14 篠津村を設置 明19 江別村外2村戸長役場開庁。 明29 篠津村から新篠津村を分村。 明34 空知郡幌向村の一部を編入。 江別村、対雁村、篠津村が合併、二級町村制施行、江別村となる。 明42. 4. 1 一級町村制施行。 大5. 1. 1 町制施行。 昭29. 7. 1 市制施行。									
地域指定状況・広域連携状況												
低公	過疎	辺地	自公	離島	特豪	山村	農振	半島	特定	定住自立圏	連携中核都市圏	広域連携加速化事業
			道立				○				○	
行政区画面積		187.38 km ²		(道内 139 位)								

(1) 人口

区分	人口(人)	人口密度(人/km ²)	増減率(%)	人口割合(%)			世帯数(世帯)	道内順位R2.10(国調)
				15歳未満	15~64歳	65歳以上		
H22.10.1 (国調)	123,722	659.6	▲1.5	12.2	66.0	21.8	51,170	人口 7 65歳以上 160
H27.10.1 (国調)	120,636	643.8	▲2.5	11.2	61.7	27.1	51,983	
R2.10.1 (国調)	121,056	646.0	0.3	11.2	58.1	30.7	53,977	
R6.1.1 (住基)	118,686	(うち外国住民 950人)	11.4	11.4	56.3	32.3	59,678	

(2) 職員数等

普通会計	723人
一般行政	498人
教育	94人
消防	131人
公営企業等	425人
うち病院	336人
計	1,148人

(3) 産業構造

産業区分	就業人口(人)	構成比(%)
1次	1,480	2.8
2次	9,256	17.3
3次	40,708	76.2
計(分類不能含む)	53,400	100.0

(4) 基幹産業の状況等

産業	R4生産額(道内シェア)	R2経営体数	主な産物
農業	80.8 億円 (0.63%)	335	米、豆類、ブロッコリー、乳用牛
漁業	- 億円	H30経営体数 -	水産物 -
工業	913.1 億円 (1.51%)	R3事業所数 86	主な製造品 : 食料品、パルプ・紙・紙加工品
商業	1,371.7 億円 (0.80%)	R3事業所数 608	主な特産品 : 小麦「ハルユタカ」、手作りハム・ソーセージ、乳製品
観光	121.7 万人 (1.43%)	主な観光地等	野幌森林公園、セラミックアートセンター、ガラス工芸館、旧町村農場、EBRI

(5) 歳入・歳出の状況

区分	R4		R3		R2	
	決算額	構成比	決算額	構成比	決算額	構成比
歳入合計	54,641	100.0	56,611	100.0	60,052	100.0
地方税	12,922	23.7	12,671	22.4	12,699	21.2
地方交付税	12,395	22.7	11,942	21.1	10,028	16.7
普通交付税	11,321		10,680		9,244	
特別交付税	1,074		1,261		784	
寄附金	430	0.8	288	0.5	609	1.0
ふるさと納税	358		282		395	
地方債	2,202	4.0	3,257	5.8	3,260	5.4
その他	26,692	48.9	28,453	50.3	33,455	55.7
歳出合計	53,269	100.0	55,077	100.0	58,983	100.0
人件費	6,929	13.0	6,880	12.5	6,859	11.6
職員給与	4,061		4,001		4,042	
物件費	8,393	15.8	7,270	13.2	7,212	12.2
扶助費	15,262	28.7	16,635	30.2	13,034	22.1
公債費	3,607	6.8	3,716	6.8	3,615	6.1
普通建設事業	3,862	7.3	4,231	7.7	3,393	5.8
その他	15,216	28.6	16,345	29.7	24,868	42.2

(6) 財政指標等

項目	R4		R3	
	指標値	全道順位	指標値	全道順位
標準財政規模	27,192	9	26,870	9
財政力指数	0.537	12	0.545	11
実質収支	1,296	9	1,520	9
単年度収支	▲224	162	525	10
経常収支比率	89.8	50	87.5	44
実質赤字比率	-	-	-	-
連結実質赤字比率	-	-	-	-
実質公債費比率	5.1	165	5.6	155
将来負担比率	-	-	1.3	95
基金残高合計	7,923	23	5,868	32
財政調整基金	3,171	14	2,395	17
減債基金	1,683	13	1,268	16
その他特定目的基金	3,069	49	2,205	70
地方債現在高	36,249	11	37,542	11
債務負担行為現在高	19,569	6	20,331	6
ラスバイレス指数	97.7	53	96.4	127

(7) 税収


区分	R4		R3	
	収入済額	徴収率	収入済額	徴収率
市町村民税	5,738	97.7	5,712	97.8
個人	5,073	97.5	4,992	97.6
法人	665	99.0	721	99.2
固定資産税	5,097	98.7	4,965	98.5
土地	1,064	98.7	1,063	98.5
家屋	3,115	98.7	2,986	98.5
償却	881	98.7	870	98.5
合計	12,922	98.3	12,671	98.3

(8) 教育、医療、福祉

施設	数
幼稚園	-ヶ所
こども園	-ヶ所
小学校	17ヶ所
中学校	8ヶ所
高等学校	3ヶ所
病院	1ヶ所
診療所	2ヶ所
歯科	-ヶ所
保育所	3ヶ所
養護老人ホーム	-ヶ所
特養老人ホーム	-ヶ所
軽費老人ホーム	-ヶ所
生活保護率(被保護人員/人口)	1.24%

(9) 公共施設等

公民館	3施設
図書館	3施設
体育館	4施設
公営住宅	1,214戸
公園	数 231ヶ所
	面積 137ha
道路	実延長 774km
	面積 9,884,710m ²
上水道	料金 1,562円
	普及率 100.5%
下水道	料金 2,343円
	普及率 97.7%
ごみ処理人口	118,782人
し尿処理人口	1,078人

	市長	副市長	議会議員																											
	よこた りゅういち 横田 隆一 69歳 1期目 任期満了日： 9.4.26	しなだ まさとし 品田 雅俊 1期目 任期満了日： 9.5.11	議長 さかの さとし 坂野 智	副議長 いがらしけいいち 五十嵐 桂一																										
	市名の由来	沿革	議員定数 23人	任期満了日 7.6.19																										
「鶴は千年、亀は万年」の故事になみ命名されたもの。		明13. 3. 1 千歳村外5村戸長役場設置。 明29 島松村外1村を分離 明30 一部を長沼村に分離 " 千歳村外3村戸長役場設置。 大4. 4. 1 千歳村、蘭越村、烏柵舞村、長都村が合併し千歳村設置、 二級町村制施行。 昭14. 4. 1 一級町村制施行。 昭17. 5. 1 町村制施行。 昭33. 7. 1 市制施行。																												
姉妹・友好等都市提携		地域指定状況・広域連携状況																												
アンカレジ(アメリカ)、コングスベルグ(ノルウェー)、長春(中国)、指宿市(鹿児島県)		<table border="1"> <tr> <td>低公</td><td>過疎</td><td>辺地</td><td>自公</td><td>離島</td><td>特豪</td><td>山村</td><td>農振</td><td>半島</td><td>特定</td><td>定住自立圏</td><td>連携中核都市圏</td><td>広域連携加速化事業</td> </tr> <tr> <td></td><td></td><td>○</td><td>国立</td><td></td><td></td><td></td><td>○</td><td></td><td></td><td></td><td>○</td><td></td> </tr> </table>			低公	過疎	辺地	自公	離島	特豪	山村	農振	半島	特定	定住自立圏	連携中核都市圏	広域連携加速化事業			○	国立				○				○	
低公	過疎	辺地	自公	離島	特豪	山村	農振	半島	特定	定住自立圏	連携中核都市圏	広域連携加速化事業																		
		○	国立				○				○																			
行政区画面積 594.5 ㎢ (道内 49 位)																														

(1) 人口

区分	人口(人)	人口密度(人/㎢)	増減率(%)	人口割合(%)			世帯数(世帯)	道内順位 R2.10(国調)
				15歳未満	15~64歳	65歳以上		
H22.10.1(国調)	93,604	157.3	2.4	14.9	67.7	17.4	38,541	人口 10
H27.10.1(国調)	95,648	160.9	2.2	14.2	64.9	20.9	40,638	
R2.10.1(国調)	97,950	164.8	2.4	13.3	63.5	23.2	43,809	65歳以上 179
R6.1.1(住基)	97,999	(うち外国住民 1,094人)	12.5	12.5	63.6	23.9	52,371	

(2) 職員数等

普通会計	703人
一般行政	514人
教育	57人
消防	132人
公営企業等	372人
うち病院	299人
計	1,075人

(3) 産業構造

産業区分	就業人口(人)	構成比(%)
1次	1,606	3.4
2次	8,585	17.9
3次	36,424	76.0
計(分類不能含む)	47,913	100.0

(4) 基幹産業の状況等

産業	R4 生産額(道内シェア) 122.2 億円 (0.95%)	R2 経営体数 204	主な農産物 ： 米、麦類、トマト、ブロッコリー、乳用牛、鶏
農業			
漁業	R4 漁業生産額(道内シェア) - 億円 -	H30 経営体数 -	主な水産物 ： -
工業	R3 製造品出荷額等(道内シェア) 2,327.1 億円 (3.85%)	R3 事業所数 100	主な製造品 ： 電子部品・デバイス・電子回路、食料品
商業	R3 商品販売額(道内シェア) 1,677.6 億円 (0.98%)	R3 事業所数 652	主な特産品 ： ハスカップ製品、支笏湖チップ(ヒメマス)
観光	R4 観光客入込数(道内シェア) 124.9 万人 (1.46%)	主な観光地等 ： サケのふるさと千歳水族館、支笏湖、インディアン水車、キウス周堤墓群	

(5) 歳入・歳出の状況

区分	R4		R3		R2	
	決算額	構成比	決算額	構成比	決算額	構成比
歳入合計	54,887	100.0	61,210	100.0	67,960	100.0
地方税	16,518	30.1	16,659	27.2	14,524	21.4
地方交付税	6,640	12.1	6,102	10.0	4,503	6.6
普通交付税	5,858		5,423		4,088	
特別交付税	782		680		415	
寄附金	4,790	8.7	4,090	6.7	3,244	4.8
ふるさと納税	4,758		4,074		3,228	
地方債	734	1.3	2,214	3.6	4,367	6.4
その他	26,205	47.7	32,144	52.5	41,322	60.8
歳出合計	53,231	100.0	59,939	100.0	66,969	100.0
人件費	6,625	12.5	6,598	11.0	6,750	10.1
職員給与	4,085		4,108		4,176	
物件費	10,233	19.2	9,211	15.4	7,670	11.5
扶助費	11,624	21.8	12,836	21.4	10,140	15.1
公債費	3,509	6.6	4,594	7.7	5,126	7.7
普通建設事業	4,352	8.2	8,218	13.7	5,001	7.5
その他	16,889	31.7	18,483	30.8	32,282	48.2

(6) 財政指標等

項目	R4		R3	
	指標値	全道順位	指標値	全道順位
標準財政規模	25,386	10	25,533	10
財政力指数	0.740	3	0.753	3
実質収支	743	17	451	41
単年度収支	291	3	▲20	160
経常収支比率	88.2	71	85.8	59
実質赤字比率	-	-	-	-
連結実質赤字比率	-	-	-	-
実質公債費比率	7.6	120	7.7	117
将来負担比率	-	-	0.4	97
基金残高合計	17,605	4	17,139	2
財政調整基金	3,730	12	3,820	9
減債基金	584	60	433	80
その他特定目的基金	13,292	5	12,886	3
地方債現在高	30,154	14	32,842	13
債務負担行為現在高	11,025	9	13,220	8
ラスパイレス指数	97.4	61	96.9	101

(7) 税収

区分	R4		R3	
	収入済額	徴収率	収入済額	徴収率
市町村民税	6,468	98.2	6,251	98.2
個人	5,288	97.9	5,182	98.0
法人	1,181	99.4	1,069	99.4
固定資産税	7,843	99.1	8,402	99.2
土地	1,134	99.1	1,303	99.1
家屋	4,103	99.1	4,305	99.1
償却	2,443	99.1	2,638	99.1
合計	16,518	98.8	16,659	98.8

(8) 教育、医療、福祉

施設	数
幼稚園	-ヶ所
こども園	2ヶ所
小学校	18ヶ所
中学校	9ヶ所
高等学校	2ヶ所
病院	1ヶ所
診療所	2ヶ所
歯科	-ヶ所
保育所	6ヶ所
養護老人ホーム	-ヶ所
特養老人ホーム	-ヶ所
軽費老人ホーム	-ヶ所
生活保護率 (被保護人員/人口)	1.50%

(9) 公共施設等


公民館	13施設
図書館	1施設
体育館	3施設
公営住宅	2,406戸
公園	数 220ヶ所
	面積 431ha
道路	実延長 747km
	面積 8,684,519㎡
上水道	料金 1,350円
	普及率 99.5%
下水道	料金 1,938円
	普及率 99.8%
ごみ処理人口	97,664人
し尿処理人口	965人



えにわし
恵庭市

所在地 〒061-1498 恵庭市京町1番地
TEL 0123-33-3131
FAX 0123-33-3137
URL <https://www.city.eniwa.hokkaido.jp>
E-mail eniwa@city.eniwa.hokkaido.jp

団体コード： 012319
市町村類型： II-3

	市長	副市長	議会議員									
	はらだ ゆたか 原田 裕	よこみち よしたか 横道 義孝	議長 はせ ふみこ 長谷 文子	副議長 かわはら みつお 川原 光男								
	71歳 4期目 任期満了日： 7.11.25	1期目 任期満了日： 7.3.31	議員定数 21人	任期満了日 9.4.30								
市名の由来		沿革										
アイヌ語の「エエンイワ」(現在の恵庭岳を指し、鋭くとがった山という意)から転訛したもの。		明13 千歳郡各村戸長役場設置。 明30. 7. 15 漁村外1村戸長役場設置。 明39. 4. 1 漁村、島松村が合併し二級町村制施行、恵庭村設置。 大12. 4. 1 一級町村制施行。 昭18 島松村の一部を広島村に分離。 昭26. 4. 1 町制施行。 昭36 広島村の一部を編入。 昭45. 11. 1 市制施行。										
姉妹・友好等都市提携												
ティマル市(ニュージーランド)、和木町(山口県)、藤枝市(静岡県)												
地域指定状況・広域連携状況												
低公	過疎	辺地	自公	離島	特豪	山村	農振	半島	特定	定住自立圏	連携中核都市圏	広域連携加速化事業
			国立				○				○	
行政区画面積	294.65 ㎢ (道内 105 位)											

(1) 人口

区分	人口(人)	人口密度(人/㎢)	増減率(%)	人口割合(%)			世帯数(世帯)	道内順位R2.10(国調)
				15歳未満	15~64歳	65歳以上		
H22.10.1 (国調)	69,384	235.3	2.6	14.0	65.2	20.8	27,634	人口 13 65歳以上 171
H27.10.1 (国調)	69,702	236.6	0.5	13.1	61.7	25.1	28,846	
R2.10.1 (国調)	70,331	238.7	0.9	12.5	59.3	28.2	30,276	
R6.1.1 (住基)	70,354 (うち外国住民)	781 (人)	11.8	11.8	59.6	28.5	35,501	

(2) 職員数等

普通会計	474人
一般行政	329人
教育	39人
消防	106人
公営企業等	51人
うち病院	人
計	525人

(3) 産業構造

産業区分	就業人口(人)	構成比(%)
1次	1,277	4.0
2次	6,715	20.8
3次	23,833	73.8
計(分類不能含む)	32,273	100.0

(4) 基幹産業の状況等

産業	R4生産額(道内シェア) 51.9 億円 (0.40%)	R2経営体数 184	主な農産物 : 米、麦類、だいこん、キャベツ、乳用牛、鶏
農業			
漁業	R4漁業生産額(道内シェア) 億円	H30経営体数	主な水産物
工業	R3製造品出荷額等(道内シェア) 1,418.3 億円 (2.35%)	R3事業所数 80	主な製造品 : 食料品、飲料・たばこ・飼料
商業	R3商品販売額(道内シェア) 1,048.0 億円 (0.61%)	R3事業所数 355	主な特産品 : えびすかぼちゃ製品、調理用トマト・製品、小麦、花苗
観光	R4観光客入込数(道内シェア) 145.3 万人 (1.70%)	主な観光地等	: えにわ湖、恵庭岳、白扇の滝、花の拠点(はなふる)、道と川の駅「花ロードえにわ」

(5) 歳入・歳出の状況

区分	R4		R3		R2	
	決算額	構成比	決算額	構成比	決算額	構成比
歳入合計	37,443	100.0	37,634	100.0	38,487	100.0
地方税	8,508	22.7	8,312	22.1	8,266	21.5
地方交付税	6,102	16.3	6,209	16.5	5,278	13.7
普通交付税	5,434		5,511		4,789	
特別交付税	669		698		490	
寄附金	2,516	6.7	1,867	5.0	1,177	3.1
ふるさと納税	2,494		1,827		1,151	
地方債	1,558	4.2	2,124	5.6	2,088	5.4
その他	18,759	50.1	19,122	50.8	21,677	56.3
歳出合計	36,270	100.0	35,991	100.0	37,514	100.0
人件費	4,561	12.6	4,635	12.9	4,553	12.1
職員給与	2,778		2,774		2,791	
物件費	6,043	16.7	5,644	15.7	4,589	12.2
扶助費	7,354	20.3	8,205	22.8	6,302	16.8
公債費	2,792	7.7	2,665	7.4	2,522	6.7
普通建設事業	3,840	10.6	3,240	9.0	3,417	9.1
その他	11,680	32.2	11,603	32.2	16,132	43.0

(6) 財政指標等

項目	R4		R3	
	指標値	全道順位	指標値	全道順位
標準財政規模	15,687	14	15,993	14
財政力指数	0.597	10	0.599	10
実質収支	1,160	13	1,619	8
単年度収支	▲458	174	875	6
経常収支比率	93.7	17	90.3	25
実質赤字比率	-	-	-	-
連結実質赤字比率	-	-	-	-
実質公債費比率	6.0	151	5.2	160
将来負担比率	1.3	92	12.3	82
基金残高合計	6,434	31	5,554	38
財政調整基金	2,441	21	2,160	22
減債基金		175		175
その他特定目的基金	3,993	30	3,394	35
地方債現在高	25,964	17	27,123	17
債務負担行為現在高	5,271	14	5,449	13
ラスパイレス指数	98.5	30	98.4	37

(7) 税収

区分	R4		R3	
	収入済額	徴収率	収入済額	徴収率
市町村民税	3,740	98.3	3,712	97.9
個人	3,264	98.1	3,221	97.7
法人	477	99.4	491	99.4
固定資産税	3,400	98.9	3,312	98.8
土地	723	98.9	718	98.8
家屋	1,946	98.9	1,867	98.8
償却	720	98.9	714	98.8
合計	8,508	98.7	8,312	98.5

(8) 教育、医療、福祉

施設	数
幼稚園	-ヶ所
こども園	-ヶ所
小学校	8ヶ所
中学校	5ヶ所
高等学校	2ヶ所
病院	-ヶ所
診療所	1ヶ所
歯科	-ヶ所
保育所	1ヶ所
養護老人ホーム	-ヶ所
特養老人ホーム	-ヶ所
軽費老人ホーム	-ヶ所
生活保護率(被保護人員/人口)	1.38%

(9) 公共施設等


公民館	1施設
図書館	3施設
体育館	4施設
公営住宅	1,202戸
公園	数 171ヶ所
	面積 215 ha
道路	実延長 530 km
	面積 6,428,969 ㎡
上水道	料金 1,777 円
	普及率 99.3%
下水道	料金 2,399 円
	普及率 99.1%
ごみ処理人口	70,069人
し尿処理人口	611人



きたひろしまし
北広島市

団体コード： 012343
市町村類型： II-3

所在地 〒061-1192 北広島市中央4丁目2番地1
TEL 011-372-3311
FAX 011-373-2903
URL <https://www.city.kitahiroshima.hokkaido.jp>
E-mail soumu@city.kitahiroshima.lg.jp

	市長	副市長	議会議員									
	うえの まさみ 上野 正三	かわむら ひろき 川村 裕樹	1 期目 任期満了日： 10.3.31	議長 しまぎさ けいすけ 島崎 圭介								
	76 歳 5 期目 任期満了日： 7.7.22		期目 任期満了日：	副議長 さかもと さとる 坂本 寛								
			期目 任期満了日：	議員定数 22 人	任期満了日 9.4.30							
市名の由来		沿革										
開拓民の故郷にちなんで広島村と名付けられ、市制施行の際に「北広島市」と命名されたもの。		明26. 12. 16 月寒村から分村し、広島村設置。 明27. 2. 10 広島村戸長役場設置。 明35. 4. 1 二級町村制施行、広島村とする。 大10. 4. 1 一級町村制施行。 昭18 恵庭村の一部を編入。 昭26 一部を札幌市へ分離。 昭36 一部を恵庭町へ分離。 昭43. 9. 1 町制施行。 昭57 一部を南幌町へ分離。 平8. 9. 1 市制施行。										
姉妹・友好等都市提携												
東広島市(広島県)												
地域指定状況・広域連携状況												
低公	過疎	辺地	自公	離島	特豪	山村	農振	半島	特定	定住自立圏	連携中核都市圏	広域連携加速化事業
			道立				○				○	
行政区画面積		119.05 km ² (道内 156 位)										

(1) 人口

区分	人口(人)	人口密度(人/km ²)	増減率(%)	人口割合(%)			世帯数(世帯)	道内順位
				15歳未満	15~64歳	65歳以上		
H22.10.1 (国調)	60,353	509.1	▲ 0.5	13.4	64.1	22.5	22,991	人口 14
H27.10.1 (国調)	59,064	496.1	▲ 2.1	12.2	58.7	29.0	23,551	
R2.10.1 (国調)	58,171	488.6	▲ 1.5	11.0	55.5	33.5	24,640	65歳以上 141
R6.1.1 (住基)	56,903 (うち外国住民)	425 (人)		10.6	55.3	34.1	28,650	

(2) 職員数等

普通会計	451 人
一般行政	313 人
教育	41 人
消防	97 人
公営企業等	44 人
うち病院	人
計	495 人

(3) 産業構造

産業区分	就業人口(人)	構成比(%)
1次	536	2.1
2次	4,296	17.0
3次	19,696	78.1
計(分類不能含む)	25,226	100.0

(4) 基幹産業の状況等

産業	R4 生産額(道内シェア)	R2 経営体数	主な
農業	48.2 億円 (0.37%)	102	： レタス、ブロッコリー、花き、乳用牛、鶏
漁業	- 億円 -	H30経営体数 -	主な水産物： -
工業	R3製造品出荷額等(道内シェア) 817.2 億円 (1.35%)	R3事業所数 64	主な製造品： 食料品、金属製品
商業	R3商品販売額(道内シェア) 2,081.2 億円 (1.22%)	R3事業所数 394	主な特産品： まるひろだいこん、手作りハム・ソーセージ、いちご、蜂蜜
観光	R4観光客入込数(道内シェア) 90.5 万人 (1.06%)	主な観光地等	： エルフィンロード、クラーク博士記念碑、寒地稲作発祥の地碑、北広島レクリエーションの森

(5) 歳入・歳出の状況

区分	R4		R3		R2	
	決算額	構成比	決算額	構成比	決算額	構成比
歳入合計	32,026	100.0	32,397	100.0	33,968	100.0
地方税	8,195	25.6	7,942	24.5	8,019	23.6
地方交付税	5,250	16.4	5,155	15.9	4,228	12.5
普通交付税	4,485		4,479		3,780	
特別交付税	764		675		448	
寄附金	955	3.0	553	1.7	800	2.4
ふるさと納税	271		230		276	
地方債	2,855	8.9	3,400	10.5	3,011	8.9
その他	14,771	46.1	15,348	47.4	17,910	52.7
歳出合計	31,421	100.0	31,611	100.0	33,745	100.0
人件費	4,252	13.5	4,274	13.5	4,251	12.6
職員給与	2,659		2,724		2,732	
物件費	5,057	16.1	4,691	14.8	4,484	13.3
扶助費	6,874	21.9	7,614	24.1	6,091	18.1
公債費	2,529	8.1	2,459	7.8	2,335	6.9
普通建設事業	5,638	17.9	5,109	16.2	3,728	11.1
その他	7,072	22.5	7,463	23.6	12,856	38.1

(6) 財政指標等

項目	R4		R3	
	指標値	全道順位	指標値	全道順位
標準財政規模	14,212	15	14,370	15
財政力指数	0.631	7	0.639	6
実質収支	322	61	623	23
単年度収支	▲ 301	168	457	13
経常収支比率	95.3	9	89.5	33
実質赤字比率	-	-	-	-
連結実質赤字比率	-	-	-	-
実質公債費比率	8.0	109	7.4	121
将来負担比率	81.0	12	82.4	13
基金残高合計	3,664	83	2,555	117
財政調整基金	2,024	32	1,424	49
減債基金	454	79	461	78
その他特定目的基金	1,187	122	670	152
地方債現在高	32,063	13	31,624	14
債務負担行為現在高	3,697	19	3,264	22
ラスバイレス指数	99.1	11	98.8	27

(7) 税収

区分	R4		R3	
	収入済額	徴収率	収入済額	徴収率
市町村民税	3,254	98.8	3,244	98.7
個人	2,591	98.6	2,550	98.6
法人	664	99.5	694	99.2
固定資産税	3,724	99.0	3,545	98.9
土地	876	99.0	856	98.9
家屋	2,079	99.0	1,982	98.9
償却	736	99.0	667	98.9
合計	8,195	99.0	7,942	98.9

(8) 教育、医療、福祉

施設	数
幼稚園	-ヶ所
こども園	-ヶ所
小学校	9ヶ所
中学校	7ヶ所
高等学校	2ヶ所
病院	-ヶ所
診療所	1ヶ所
歯科	-ヶ所
保育所	3ヶ所
養護老人ホーム	-ヶ所
特養老人ホーム	-ヶ所
軽費老人ホーム	-ヶ所
生活保護率(被保護人員/人口)	1.01%

(9) 公共施設等


施設	数
公民館	2施設
図書館	5施設
体育館	4施設
公営住宅	332戸
公園	数
面積	245ヶ所
面積	299 ha
実延長	408 km
道路	面積
面積	5,250,326 m ²
上水道	料金
料金	2,475 円
普及率	99.1%
下水道	料金
料金	2,442 円
普及率	97.4%
ごみ処理人口	57,166 人
し尿処理人口	897 人



いしかりし
石狩市

団体コード： 012351
市町村類型： II-3

所在地 〒061-3292 石狩市花川北6条1丁目30番地2
TEL 0133-72-3111
FAX 0133-75-2275
URL <https://www.city.ishikari.hokkaido.jp>
E-mail soumu@city.ishikari.hokkaido.jp

	市長	副市長	議会議員									
	かとう たつゆき 加藤 龍幸	こたか まさはる 小鷹 雅晴	議長 はなだ かずひこ 花田 和彦	副議長 かたひら かずよし 片平 一義								
	68歳 2期目 任期満了日： 9.6.26	1期目 任期満了日： 9.10.11	議員定数 20人	任期満了日 9.5.19								
市名の由来		沿革										
アイヌ語の「イシカラベツ」(曲がりくねって流れる川、神様が つくった美しい川)から由来したもの。		明15. 2 樽川村開村、親船町外9町3村戸長役場設置。 明17 本町外9町3村戸長役場設置。 明35. 4. 1 親船町、船場町、本町、横町、弁天町、新町、仲町、浜 町、若生町、八幡町、生振村が合併し二級町村制施行、石 狩町となる。 花畔村、樽川村が合併し二級町村制施行、花川村となる。 明40. 4. 1 石狩町、花川村が合併し一級町村制施行、石狩町となる。 昭50 一部を小樽市へ分離。 平8. 9. 1 市制施行。 平17. 10. 1 厚田村、浜益村を編入。										
姉妹・友好等都市提携												
キャンベルリバー(カナダ)、ワニノ(ロシア連邦)、彭州(中 国)、輪島市(石川県)、恩納村(沖縄県)												
地域指定状況・広域連携状況												
低公	過疎	辺地	自公	離島	特豪	山村	農振	半島	特定	定住自立圏	連携中核都市圏	広域連携加速化事業
	△	○	国定		△	△	○		△		○	
行政区画面積	722.33 ㎢		(道内 29 位)									

(1) 人口

区 分	人口 (人)	人口密度 (人/㎢)	増減率 (%)	人口割合 (%)			世帯数 (世帯)	道内順位 R2.10(国調)
				15歳未満	15~64歳	65歳以上		
H22.10.1 (国調)	59,449	82.4	▲1.1	13.6	63.3	23.1	22,603	人口 15
H27.10.1 (国調)	57,436	79.5	▲3.4	12.9	57.0	30.0	22,632	
R2.10.1 (国調)	56,869	78.7	▲1.0	12.0	53.9	34.1	23,102	65歳 以上 135
R6.1.1 (住基)	57,645	721 (うち外国住民)	▲1.1	11.6	54.5	33.9	28,623	

(2) 職員数等

普通会計	402人
一般行政	358人
教 育	44人
消 防	人
公営企業等	54人
うち病院	9人
計	456人

(3) 産業構造

産業区分	就業人口 (人)	構成比 (%)
1次	978	4.2
2次	5,577	23.7
3次	16,052	68.1
計 (分類不能含む)	23,568	100.0

(4) 基幹産業の状況等

業 業	R4 生産額(道内シェア)	R2 経営体数	主な農産物
農業	42.0 億円 (0.33%)	302	米、プロックリー、トマト、さくらんぼ、乳用牛
漁業	45.0 億円 (1.42%)	H30経営体数 97	主な水産物 : サケ、ニシン、ホタテ貝、ブリ
工業	R3製造品出荷額等(道内シェア) 1,378.7 億円 (2.28%)	R3事業所数 135	主な製造品 : 金属製品、食料品
商業	R3商品販売額(道内シェア) 1,686.3 億円 (0.98%)	R3事業所数 346	主な特産品 : サケ、ニシン、石狩鍋、寒塩引、いしかり丼、ハタハタ飯ずし
観光	R4観光客入込額(道内シェア) 190.4 万人 (2.23%)	主な観光地等	はまなすの丘公園、マクンベツ湿原、恋人の聖地「厚田公園展望台」、朝市

(5) 歳入・歳出の状況

区 分	R4		R3		R2	
	決算額	構成比	決算額	構成比	決算額	構成比
歳入合計	35,743	100.0	35,366	100.0	36,566	100.0
地方税	9,157	25.6	8,967	25.4	8,720	23.9
地方交付税	8,071	22.6	7,941	22.5	7,203	19.7
普通交付税	6,953		6,997		6,454	
特別交付税	1,118		943		749	
寄附金	1,308	3.7	621	1.8	370	1.0
ふるさと納税	1,289		607		365	
地方債	1,889	5.3	2,429	6.9	2,036	5.6
その他	15,317	42.9	15,407	43.6	18,236	49.9
歳出合計	34,398	100.0	34,730	100.0	35,967	100.0
人件費	3,865	11.2	3,934	11.3	3,887	10.8
職員給与	2,344		2,387		2,385	
物件費	6,378	18.5	5,479	15.8	5,171	14.4
扶助費	7,891	22.9	8,793	25.3	6,971	19.4
公債費	2,877	8.4	2,934	8.5	3,084	8.6
普通建設事業	2,279	6.6	2,461	7.1	1,855	5.2
その他	11,107	32.3	11,130	32.1	14,999	41.7

(6) 財政指標等

項 目	R4		R3	
	指標値	全道順位	指標値	全道順位
標準財政規模	17,637	13	17,907	13
財政力指数	0.541	11	0.534	12
実質収支	1,217	11	623	23
単年度収支	593	1	66	75
経常収支比率	94.7	13	93.2	6
実質赤字比率	-	-	-	-
連結実質赤字比率	-	-	-	-
実質公債費比率	6.8	135	6.8	129
将来負担比率	44.8	35	51.6	40
基金残高合計	4,640	58	3,908	71
財政調整基金	887	109	574	152
減債基金	401	89	401	85
その他特定目的基金	3,353	45	2,932	49
地方債現在高	29,880	15	30,756	15
債務負担行為現在高	7,833	10	4,456	16
ラスバイレス指数	97.0	82	97.5	71

(7) 税収

区 分	R4		R3	
	収入済額	徴収率	収入済額	徴収率
市町村民税	3,103	96.9	2,965	96.1
個人	2,366	96.3	2,273	95.2
法人	737	99.1	692	99.0
固定資産税	4,642	97.4	4,650	96.6
土地	849	97.4	861	96.6
家屋	1,982	97.4	1,873	96.6
償却	1,786	97.4	1,887	96.6
合計	9,157	97.4	8,967	96.6

(8) 教育、医療、福祉

教育	医療	福祉
幼稚園	-ヶ所	生活保護率 (被保護人員/人口) 1.28%
こども園	-ヶ所	
小学校	9ヶ所	
中学校	6ヶ所	
高等学校	2ヶ所	
病院	-ヶ所	
診療所	1ヶ所	
歯科	-ヶ所	
保育所	2ヶ所	
養護老人ホーム	-ヶ所	
特養老人ホーム	1ヶ所	
軽費老人ホーム	-ヶ所	

(9) 公共施設等

公民館	3施設
図書館	4施設
体育館	3施設
公営住宅	408戸
公園	数 149ヶ所
	面積 130ha
道路	実延長 744km
	面積 9,993,344㎡
上水道	料金 2,325円
	普及率 100.0%
下水道	料金 2,739円
	普及率 94.9%
ごみ処理人口	57,796人
し尿処理人口	2,614人






とうべつちょう
当別町

所在地 〒061-0292 石狩郡当別町白樺町58番地9
TEL 0133-23-2330
FAX 0133-23-3206
URL <https://www.town.tobetsu.hokkaido.jp>
E-mail info@town.tobetsu.hokkaido.jp

団体コード： 013030
市町村類型： IV-2

	町長	副町長	議会議員																											
	ごとう まさひろ 後藤 正洋	おかべ かずひろ 岡部 一宏	議長 たかや しげる 高谷 茂	副議長 いなむら かつとし 稲村 勝俊																										
	69歳 1期目 任期満了日： 7. 8. 1	1期目 任期満了日： 9.5.31	議員定数 15人	任期満了日 9. 4.30																										
町名の由来		沿革																												
アイヌ語の「トウベツ」(沼から来る川の意)から転訛したもの。		明15 当別村設置。 明35. 4. 1 二級町村制施行、当別村設置。 明40 一級町村制施行。 昭22. 7. 1 町制施行。																												
姉妹・友好等都市提携		地域指定状況・広域連携状況																												
レクサンド(スウェーデン)、大崎市(宮城県)、宇和島市(愛媛県)、伊達市(北海道)		<table border="1"> <tr> <td>低公</td><td>過疎</td><td>辺地</td><td>自公</td><td>離島</td><td>特豪</td><td>山村</td><td>農振</td><td>半島</td><td>特定</td><td>定住自立圏</td><td>連携中核都市圏</td><td>広域連携加速化事業</td> </tr> <tr> <td></td><td></td><td></td><td></td><td></td><td>○</td><td></td><td>○</td><td></td><td></td><td></td><td>○</td><td></td> </tr> </table>			低公	過疎	辺地	自公	離島	特豪	山村	農振	半島	特定	定住自立圏	連携中核都市圏	広域連携加速化事業						○		○				○	
低公	過疎	辺地	自公	離島	特豪	山村	農振	半島	特定	定住自立圏	連携中核都市圏	広域連携加速化事業																		
					○		○				○																			
行政区画面積 422.86 ㎢ (道内 81 位)																														

(1) 人口

区分	人口(人)	人口密度(人/㎢)	増減率(%)	人口割合(%)			世帯数(世帯)	道内順位 R2.10(国調)
				15歳未満	15~64歳	65歳以上		
H22.10.1 (国調)	18,766	44.4	▲6.1	11.6	63.9	24.6	7,400	人口 42 65歳以上 124
H27.10.1 (国調)	17,278	40.9	▲7.9	9.0	60.7	30.3	7,327	
R2.10.1 (国調)	15,916	37.6	▲7.9	7.5	57.2	35.3	7,281	
R6.1.1 (住基)	15,286 (うち外国住民)	206 (人)	8.0	8.0	55.3	36.7	7,794	

(2) 職員数等

普通会計	171人
一般行政	152人
教育	19人
消防	人
公営企業等	26人
うち病院	人
計	197人

(3) 産業構造

産業区分	就業人口(人)	構成比(%)
1次	1,082	14.2
2次	1,300	17.1
3次	4,932	64.7
計(分類不能含む)	7,619	100.0

(4) 基幹産業の状況等

産業	R4 生産額(道内シェア)	R2 経営体数	主な産物
農業	54.1 億円 (0.42%)	437	米、麦類、豆類、ブロッコリー、肉用牛
漁業	- 億円	H30経営体数 -	水産物
工業	R3製造品出荷額等(道内シェア) X 億円 X	R3事業所数 9	金属製品
商業	R3商品販売額(道内シェア) 237.3 億円 (0.14%)	R3事業所数 90	米、小麦、亜麻、花き、豚肉、チョコレート、いもだんご汁
観光	R4観光客入込数(道内シェア) 103.3 万人 (1.21%)	主な観光地等	レクサンド記念公園、伊達記念館文学碑「石狩川」、開拓記念樹、道民の森、見晴らしの水松

(5) 歳入・歳出の状況

区分	R4		R3		R2	
	決算額	構成比	決算額	構成比	決算額	構成比
歳入合計	15,137	100.0	20,129	100.0	15,953	100.0
地方税	1,967	13.0	1,937	9.6	1,860	11.7
地方交付税	4,034	26.7	4,018	20.0	3,609	22.6
普通交付税	3,600		3,670		3,357	
特別交付税	434		347		251	
寄附金	2,962	19.6	3,680	18.3	2,013	12.6
ふるさと納税	2,950		2,729		1,949	
地方債	792	5.2	2,707	13.5	1,279	8.0
その他	5,382	35.6	7,787	38.7	7,192	45.1
歳出合計	14,848	100.0	19,700	100.0	15,641	100.0
人件費	1,598	10.8	1,609	8.2	1,538	9.8
職員給与	954		951		933	
物件費	1,899	12.8	1,745	8.9	1,508	9.6
扶助費	1,065	7.2	1,251	6.4	892	5.7
公債費	1,018	6.9	1,019	5.2	1,041	6.7
普通建設事業	1,830	12.3	5,154	26.2	2,086	13.3
その他	7,438	50.1	8,922	45.3	8,575	54.8

(6) 財政指標等

項目	R4		R3	
	指標値	全道順位	指標値	全道順位
標準財政規模	6,202	45	6,340	47
財政力指数	0.361	34	0.368	34
実質収支	286	66	411	44
単年度収支	▲124	153	148	39
経常収支比率	95.8	8	89.0	35
実質赤字比率	-	-	-	-
連結実質赤字比率	-	-	-	-
実質公債費比率	10.0	58	9.7	70
将来負担比率	37.4	44	46.9	42
基金残高合計	5,933	39	5,368	43
財政調整基金	851	116	851	109
減債基金	1,257	16	1,259	17
その他特定目的基金	3,825	33	3,257	37
地方債現在高	11,515	51	11,678	53
債務負担行為現在高	752	52	585	63
ラスバイレス指数	97.2	67	97.0	90

(7) 税収

区分	R4		R3	
	収入済額	徴収率	収入済額	徴収率
市町村民税	859	98.5	896	98.6
個人	667	98.1	702	98.2
法人	192	100.0	195	100.0
固定資産税	865	94.1	812	94.5
土地	164	93.8	175	94.8
家屋	449	94.2	398	94.3
償却	249	94.1	236	94.5
合計	1,967	96.6	1,937	96.9

(8) 教育、医療、福祉

施設	数
幼稚園	-ヶ所
こども園	-ヶ所
小学校	1ヶ所
中学校	1ヶ所
高等学校	1ヶ所
病院	-ヶ所
診療所	-ヶ所
歯科	-ヶ所
保育所	1ヶ所
養護老人ホーム	-ヶ所
特養老人ホーム	-ヶ所
軽費老人ホーム	-ヶ所
生活保護率(被保護人員/人口)	1.54%

(9) 公共施設等


施設	数
公民館	-施設
図書館	-施設
体育館	1施設
公営住宅	450戸
公園	82ヶ所
面積	41 ha
道路	実延長 481 km
面積	6,993,365 ㎡
上水道	料金 2,893 円
普及率	99.6%
下水道	料金 2,970 円
普及率	87.0%
ごみ処理人口	15,304人
し尿処理人口	1,990人



しんしのつむら
新篠津村

団体コード： 013048
市町村類型： I - 0

所在地 〒 068-1192 石狩郡新篠津村第47線北13番地
TEL 0126-57-2111
FAX 0126-57-2226
URL <https://www.vill.shinshinotsu.hokkaido.jp>
E-mail kikaku1@vill.shinshinotsu.hokkaido.jp

	村長 いしづか たかし 石塚 隆 70 歳 2 期目 任期満了日： 7.7.9	副村長 ふるや なおき 古谷 直樹 2 期目 任期満了日： 7.7.31	議会議員 議長 やまもと ひさし 山元 栄 副議長 なんぶ たかし 南部 隆志									
	村名の由来 篠津村(現:江別市篠津)から分村したことから名付けられたもの。		沿革 明14 篠津村設置。 明29. 2. 20 篠津村の兵村以外の地域が分離され新篠津村となり戸長役場設置。 大4. 4. 1 二級町村制施行。 昭5 空知郡北村袋達布を編入。									
	姉妹・友好等都市提携 湧別町(北海道)											
地域指定状況・広域連携状況												
低公	過疎	辺地	自公	離島	特豪	山村	農振	半島	特定	定住自立圏	連携中核都市圏	広域連携加速化事業
	○	○			○		○				○	
行政区画面積		78.04 ㎩		(道内 172 位)								

石
狩

(1) 人口

区 分	人口 (人)	人口密度 (人/㎩)	増減率 (%)	人口割合 (%)			世帯数 (世帯)	道内順位 R2.10(国調)
				15歳未満	15~64歳	65歳以上		
H22.10.1 (国調)	3,515	44.9	▲ 5.9	11.4	58.6	30.0	1,086	人口 133 65歳以上 98
H27.10.1 (国調)	3,329	42.7	▲ 5.3	10.7	56.2	33.0	1,070	
R2.10.1 (国調)	3,044	39.0	▲ 8.6	9.9	52.5	37.7	1,051	
R6.1.1 (住基)	2,808	うち外国住民	12 (人)	9.4	49.9	40.7	1,357	

(2) 職員数等

普通会計	53 人
一般行政	47 人
教 育	6 人
消 防	人
公営企業等	4 人
うち病院	人
計	57 人

(3) 産業構造

産業区分	就業人口 (人)	構成比 (%)
1 次	612	41.3
2 次	92	6.2
3 次	660	44.5
計 (分類不能含む)	1,483	100.0

(4) 基幹産業の状況等

業 種	R4 生産額(道内シェア) 47.9 億円 (0.37%)	R2 経営体数 223	主な農産物 ： 米、麦類、豆類、玉ねぎ、ブロッコリー、花き
農業			
漁業	R4 漁業生産額(道内シェア) - 億円 -	H30 経営体数 -	主な水産物 ： -
工業	R3 製造品出荷額等(道内シェア) X 億円 X	R3 事業所数 1	主な製造品 ： -
商業	R3 商品販売額(道内シェア) 32.1 億円 (0.02%)	R3 事業所数 15	主な特産品 ： 米、どぶろく、地酒、純米酒「大法螺」、こめサイダー
観光	R4 観光客入込数(道内シェア) 12.0 万人 (0.14%)	主な観光地等 ： しんのつ公園、しんのつ湖、たつぷ大橋、道の駅しんのつ、ふれあい公園星座観測場	

(5) 歳入・歳出の状況

区 分	R4		R3		R2	
	決算額	構成比	決算額	構成比	決算額	構成比
歳入合計	4,393	100.0	3,781	100.0	4,485	100.0
地方税	328	7.5	336	8.9	330	7.4
地方交付税	1,866	42.5	1,828	48.4	1,607	35.8
普通交付税	1,710		1,670		1,478	
特別交付税	156		158		130	
寄附金	92	2.1	42	1.1	82	1.8
ふるさと納税	91		40		82	
地方債	560	12.8	220	5.8	625	13.9
その他	1,548	35.2	1,354	35.8	1,840	41.0
歳出合計	4,308	100.0	3,703	100.0	4,426	100.0
人件費	581	13.5	605	16.4	565	12.8
職員給与	301		315		290	
物件費	794	18.4	761	20.6	709	16.0
扶助費	271	6.3	304	8.2	225	5.1
公債費	416	9.7	312	8.4	292	6.6
普通建設事業	847	19.7	444	12.0	936	21.1
その他	1,399	32.5	1,277	34.5	1,700	38.4

(6) 財政指標等

項 目	R4		R3	
	指標値	全道順位	指標値	全道順位
標準財政規模	2,209	160	2,205	161
財政力指数	0.191	121	0.200	112
実質収支	86	154	78	156
単年度収支	8	67	20	112
経常収支比率	83.8	121	83.2	95
実質赤字比率	-	-	-	-
連結実質赤字比率	-	-	-	-
実質公債費比率	2.2	176	1.7	176
将来負担比率	-	-	0.5	96
基金残高合計	1,621	161	1,472	163
財政調整基金	735	132	731	124
減債基金	219	120	224	121
その他特定目的基金	667	155	518	162
地方債現在高	4,308	147	4,154	147
債務負担行為現在高	23	158	26	153
ラスバイレス指数	97.1	75	97.4	74

(7) 税収

区 分	R4		R3	
	収入済額	徴収率	収入済額	徴収率
市町村民税	141	98.9	156	98.8
個人	129	98.8	141	98.7
法人	12	100.0	15	100.0
固定資産税	141	98.8	137	98.7
土地	34	99.6	33	99.6
家屋	63	97.8	61	97.4
償却	43	99.8	41	100.0
合計	328	99.0	336	98.9

(8) 教育、医療、福祉

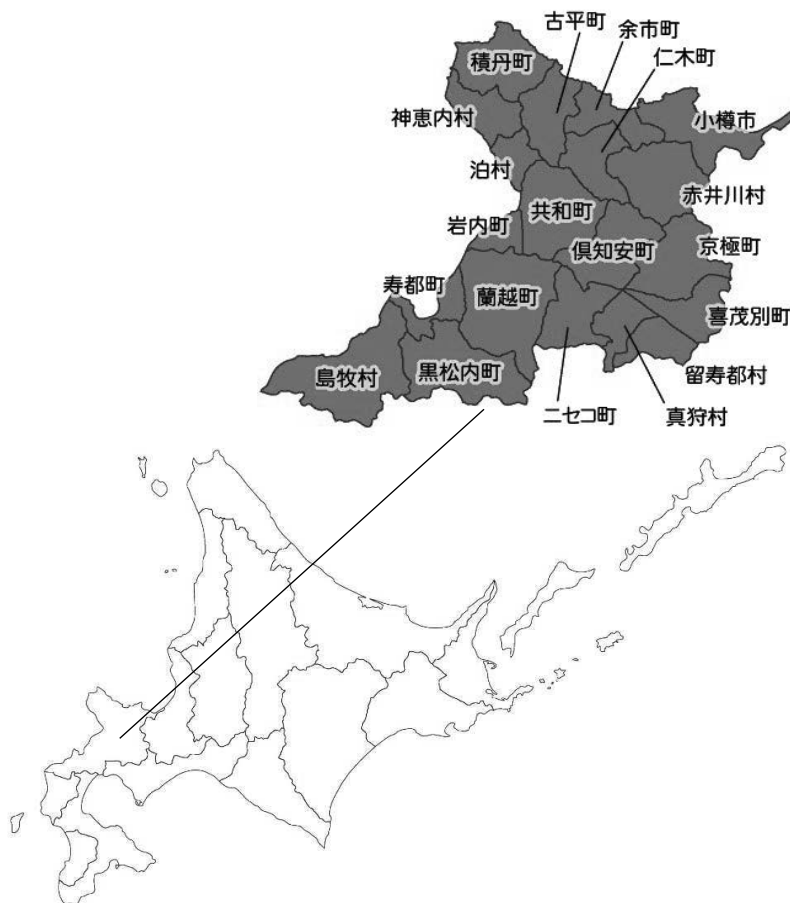
業 種	数
教育	幼稚園 -ヶ所 こども園 -ヶ所 小学校 1ヶ所 中学校 1ヶ所 高等学校 -ヶ所
医療	病院 -ヶ所 診療所 -ヶ所 歯科 -ヶ所
福祉	保育所 3ヶ所 養護老人ホーム -ヶ所 特養老人ホーム -ヶ所 軽費老人ホーム -ヶ所 生活保護率 (被保護人員/人口) 0.89 %

(9) 公共施設等

公民館	- 施設
図書館	- 施設
体育館	1 施設
公営住宅	173 戸
公園	数 5ヶ所 面積 13 ha
道路	実延長 178 km 面積 3,188,055 ㎡
上水道	料金 2,244 円 普及率 99.7 %
下水道	料金 3,630 円 普及率 53.4 %
ごみ処理人口	2,826 人
し尿処理人口	130 人

後志総合振興局

所在地 〒 044-8588 北海道虻田郡倶知安町北1条東2丁目
 TEL 0136-23-1300
 FAX 0136-22-5834
 URL <https://www.shiribeshi.pref.hokkaido.lg.jp>



管内の概要【1市13町6村】

簡易統計情報	面積 (R6.4.1国土地理院)	4,305.90 km ²
	人口 (R2.10.1国勢調査)	198,888 人
	世帯数 (R2.10.1国勢調査)	94,653 世帯
	人口密度	46.19 人/km ²
産業構造 (就業人口)	1次産業	8,017 人
	2次産業	14,937 人
	3次産業	64,435 人



おたるし 小樽市

所在地 〒047-8660 小樽市花園2丁目12番1号
 TEL 0134-32-4111
 FAX 0134-25-1487
 URL <https://www.city.otaru.lg.jp>
 E-mail somu@city.otaru.lg.jp

012033

市町村類型：Ⅲ-3

	市長	副市長	議会議員									
	はざま としや 迫 俊哉	あげいし あきら 上石 明	議長 すずき よしあき 鈴木 喜明	副議長 あきもと とものり 秋元 智憲								
	66歳 2期目 任期満了日：8.8.25	1期目 任期満了日：9.3.31	議長 副議長	議員定数 25人	任期満了日 9.4.30							
市名の由来		沿革										
アイヌ語の「オタルナイ」(砂の解ける小川)に由来したもの。		明39 塩谷村、桃内村、忍路村、蘭島村が合併し、二級町村制施行、塩谷村となる。										
姉妹・友好等都市提携		大10 一級町村制施行。(高島村、塩谷村)										
ナホトカ(ロシア連邦)、ダニーデン(ニュージーランド)、ソウル特別市江西区(韓国)		大11.5 町制施行。(高島村)										
		大11.8.1 市制施行。										
		昭15.4.1 高島町を編入。										
		昭15.9.1 朝里村を編入。										
		昭33.4.1 塩谷村を編入。										
		昭50 石狩町の一部を編入。										
地域指定状況・広域連携状況												
低公	過疎	辺地	自公	離島	特豪	山村	農振	半島	特定	定住自立圏	連携中核都市圏	広域連携加速化事業
	○		国定				○			○	○	
行政区画面積		243.83 km ²			(道内 120 位)							

(1) 人口

区分	人口(人)	人口密度(人/km ²)	増減率(%)	人口割合(%)			世帯数(世帯)	道内順位R2.10(国調)
				15歳未満	15~64歳	65歳以上		
H22.10.1(国調)	131,928	542.2	▲7.2	9.9	58.5	31.5	57,711	人口 9
H27.10.1(国調)	121,924	500.0	▲7.6	9.2	53.7	37.2	55,466	
R2.10.1(国調)	111,299	456.5	▲8.7	8.3	50.5	41.2	52,817	65歳以上 51
R6.1.1(住基)	106,507	(うち外国住民 874人)		7.9	50.5	41.6	60,827	

(2) 職員数等

普通会計	1,049人
一般行政	705人
教育	103人
消防	241人
公営企業等	679人
うち病院	539人
計	1,728人

(3) 産業構造

産業区分	就業人口(人)	構成比(%)
1次	619	1.4
2次	7,572	16.9
3次	35,719	79.8
計(分類不能含む)	44,785	100.0

(4) 基幹産業の状況等

産業	R4 生産額(道内シェア)	R2 経営体数	主な農産物
農業	3.8 億円 (0.03%)	57	米、トマト、ピーマン、いちご、ぶどう
漁業	33.0 億円 (1.04%)	H30経営体数 116	主な水産物 : ホッケ、タラ、ソウハチ、ニシン
工業	R3製造品出荷額等(道内シェア) 1,654.1 億円 (2.74%)	R3事業所数 209	主な製造品 : 食料品
商業	R3商品販売額(道内シェア) 2,515.0 億円 (1.47%)	R3事業所数 1,199	主な特産品 : 寿司、水産加工品、あんかけ焼きそば、シャコ、スイーツ
観光	R4観光客入込額(道内シェア) 265.9 万人 (3.12%)	主な観光地等 : 小樽運河、天狗山、おたる水族館、朝里川温泉郷、小樽港マリーナ、旧国鉄手宮線	

(5) 歳入・歳出の状況

区分	R4		R3		R2	
	決算額	構成比	決算額	構成比	決算額	構成比
歳入合計	66,321	100.0	68,157	100.0	72,356	100.0
地方税	13,846	20.9	13,937	20.5	13,938	19.3
地方交付税	16,501	24.9	16,177	23.7	14,756	20.4
普通交付税	15,048		14,925		13,915	
特別交付税	1,453		1,253		841	
寄附金	910	1.4	720	1.1	422	0.6
ふるさと納税	889		663		368	
地方債	3,759	5.7	4,222	6.2	5,503	7.6
その他	31,306	47.2	33,101	48.6	37,736	52.2
歳出合計	64,823	100.0	66,292	100.0	72,125	100.0
人件費	9,238	14.3	9,498	14.3	9,575	13.3
職員給与	6,100		6,175		6,266	
物件費	8,064	12.4	6,553	9.9	5,620	7.8
扶助費	18,518	28.6	17,744	26.8	17,048	23.6
公債費	4,912	7.6	5,409	8.2	5,180	7.2
普通建設事業	4,098	6.3	3,440	5.2	4,344	6.0
その他	19,995	30.8	23,648	35.7	30,357	42.1

(6) 財政指標等

項目	R4		R3	
	指標値	全道順位	指標値	全道順位
標準財政規模	31,906	8	32,468	8
財政力指数	0.470	19	0.463	20
実質収支	1,445	8	1,725	7
単年度収支	▲280	167	1,513	3
経常収支比率	92.5	30	91.6	14
実質赤字比率	-	-	-	-
連結実質赤字比率	-	-	-	-
実質公債費比率	4.7	169	5.7	153
将来負担比率	26.0	59	30.1	64
基金残高合計	6,414	32	5,468	40
財政調整基金	3,342	13	2,495	14
減債基金	420	84	420	83
その他特定目的基金	2,652	57	2,553	59
地方債現在高	45,954	10	46,975	10
債務負担行為現在高	4,699	16	4,192	18
ラスバイレス指数	95.8	143	96.3	131

(7) 税収

区分	R4		R3	
	収入済額	徴収率	収入済額	徴収率
市町村民税	5,304	98.3	5,312	98.4
個人	4,324	98.3	4,222	98.3
法人	980	98.1	1,091	98.4
固定資産税	6,269	61.2	6,438	63.0
土地	1,066	55.6	1,130	56.4
家屋	3,621	55.6	3,518	56.4
償却	1,541	87.1	1,738	90.5
合計	13,846	73.7	13,937	74.8

(8) 教育、医療、福祉

教育	幼稚園	-ヶ所
	こども園	-ヶ所
	小学校	17ヶ所
	中学校	12ヶ所
	高等学校	4ヶ所
医療	病院	1ヶ所
	診療所	2ヶ所
	歯科	-ヶ所
福祉	保育所	5ヶ所
	養護老人ホーム	-ヶ所
	特養老人ホーム	-ヶ所
	軽費老人ホーム	-ヶ所
	生活保護率(被保護人員/人口)	3.69%

(9) 公共施設等

公民館	-施設
図書館	1施設
体育館	1施設
公営住宅	3,068戸
公園	数 103ヶ所
	面積 148 ha
道路	実延長 587 km
	面積 6,044,310 m ²
上水道	料金 1,397円
	普及率 99.9%
下水道	料金 2,750円
	普及率 99.1%
ごみ処理人口	107,908人
し尿処理人口	2,050人



しままきむら
島牧村

所在地 〒048-0621 島牧郡島牧村字泊83番地1
TEL 0136-75-6211
FAX 0136-75-6216
URL https://www.vill.shimamaki.lg.jp
E-mail soumu@vill.shimamaki.lg.jp

013919

市町村類型： I - 0

	村長	副村長	議会議員									
	なつい かずみ 夏井 一充 44歳 1期目 任期満了日： 9.8.22	R5.10.10から欠員	期目	議長 なかたひとし 中田 仁史								
			任期満了日：	副議長 ごとうさとし 後藤 諭								
			期目	議員定数 8人								
村名の由来	沿革											
アイヌ語の「シュマコマキ」(背後に岩があるという意)から転化したもの。	明12	永豊村、床丹村、本別村、泊村が合併し、永豊村戸長役場設置。										
姉妹・友好等都市提携	明20	干走村、安守村が合併し、干走村とする。										
	明32	永豊村外6村戸長役場設置。										
-	明39. 4. 1	永豊村戸長役場、本目村戸長役場設置。										
	昭31. 9. 30	永豊村、江泥辺村、干走村、原歌村が合併し二級町村制施行、西島牧村とする。 歌島村、本目村、軽臼村が合併し二級町村制施行、東島牧村とする。 東島牧村、西島牧村を廃し、島牧村設置。										
地域指定状況・広域連携状況												
低公	過疎	辺地	自公	離島	特豪	山村	農振	半島	特定	定住自立圏	連携中核都市圏	広域連携加速化事業
	○	○	道立			○	○		○			○
行政区画面積	437.18 km ²		(道内 78 位)									

(1) 人口

区分	人口(人)	人口密度(人/km ²)	増減率(%)	人口割合(%)			世帯数(世帯)	道内順位 R2.10(国調)
				15歳未満	15~64歳	65歳以上		
H22.10.1 (国調)	1,781	4.1	▲10.8	10.1	52.0	38.0	742	人口 173
H27.10.1 (国調)	1,499	3.4	▲15.8	7.9	51.6	40.6	661	
R2.10.1 (国調)	1,356	3.1	▲9.5	8.3	50.1	41.6	617	65歳以上 45
R6.1.1 (住基)	1,286	(うち外国住民 2人)		7.8	47.8	44.4	752	

(2) 職員数等

普通会計	53人
一般行政	47人
教育	6人
消防	人
公営企業等	4人
うち病院	人
計	57人

(3) 産業構造

産業区分	就業人口(人)	構成比(%)
1次	141	21.4
2次	84	12.7
3次	431	65.4
計(分類不能含む)	659	100.0

(4) 基幹産業の状況等

産業	R4生産額(道内シェア)	R2経営体数	主な産物
農業	0.9 億円 (0.01%)	29	米、雑穀、肉用牛
漁業	10.0 億円 (0.32%)	63	ホッケ、サケ、タラ、サバ
工業	X 億円 X	1	-
商業	5.1 億円 (0.00%)	13	塩ウニ、えびあま漬け、ホッケひらき
観光	4.0 万人 (0.05%)		賀老高原、賀老の滝、茂津多岬灯台、道の駅「よってけ!島牧」、江ノ島海岸、太平海岸

(5) 歳入・歳出の状況

区分	R4		R3		R2	
	決算額	構成比	決算額	構成比	決算額	構成比
歳入合計	2,879	100.0	3,074	100.0	3,014	100.0
地方税	110	3.8	110	3.6	111	3.7
地方交付税	1,764	61.3	1,769	57.6	1,558	51.7
普通交付税	1,582		1,592		1,408	
特別交付税	182		178		150	
寄附金	6	0.2	3	0.1	3	0.1
ふるさと納税	2		1		1	
地方債	153	5.3	434	14.1	253	8.4
その他	846	29.4	758	24.7	1,089	36.1
歳出合計	2,788	100.0	2,979	100.0	2,913	100.0
人件費	548	19.7	581	19.5	565	19.4
職員給与	331		350		343	
物件費	505	18.1	489	16.4	496	17.0
扶助費	169	6.1	192	6.4	140	4.8
公債費	333	12.0	335	11.2	257	8.8
普通建設事業	264	9.5	606	20.4	416	14.3
その他	969	34.8	776	26.0	1,039	35.7

(6) 財政指標等

項目	R4		R3	
	指標値	全道順位	指標値	全道順位
標準財政規模	1,762	174	1,813	174
財政力指数	0.084	179	0.085	179
実質収支	91	151	93	147
単年度収支	▲2	85	▲8	154
経常収支比率	87.3	82	86.0	56
実質赤字比率	-	-	-	-
連結実質赤字比率	-	-	-	-
実質公債費比率	6.6	140	6.5	138
将来負担比率	24.7	63	24.8	72
基金残高合計	817	175	772	174
財政調整基金	473	167	557	154
減債基金	27	166	13	171
その他特定目的基金	317	173	202	178
地方債現在高	2,766	174	2,941	174
債務負担行為現在高	89	132	110	119
ラスバイレス指数	96.4	116	97.8	62

(7) 税収

区分	R4		R3	
	収入済額	徴収率	収入済額	徴収率
市町村民税	54	98.1	56	98.4
個人	49	97.9	52	98.3
法人	6	100.0	4	100.0
固定資産税	41	91.2	40	91.3
土地	4	90.5	4	90.6
家屋	19	90.5	18	90.6
償却	15	90.5	15	90.6
合計	110	95.5	110	95.7

(8) 教育、医療、福祉

教育	医療	福祉
幼稚園	-ヶ所	生活保護率 (被保護人員/人口) 3.65%
こども園	-ヶ所	
小学校	1ヶ所	
中学校	1ヶ所	
高等学校	-ヶ所	
病院	-ヶ所	
診療所	1ヶ所	
歯科	-ヶ所	
保育所	1ヶ所	
養護老人ホーム	-ヶ所	
特養老人ホーム	-ヶ所	
軽費老人ホーム	-ヶ所	

(9) 公共施設等

公民館	- 施設
図書館	- 施設
体育館	1 施設
公営住宅	97 戸
公園	数 2ヶ所
	面積 4 ha
道路	実延長 83 km
	面積 1,017,921 m ²
上水道	料金 2,000 円
	普及率 94.6%
下水道	料金 1,000 円
	普及率 100.0%
ごみ処理人口	1,294 人
し尿処理人口	586 人




すつつちょう
寿都町

所在地 〒048-0406 寿都郡寿都町字渡島町140番地1
TEL 0136-62-2511
FAX 0136-62-3431
URL http://www.town.suttu.lg.jp
E-mail soumu@town.suttu.lg.jp

013927

市町村類型： I-2

	町長	副町長	議会議員									
	かたおか はるお 片岡 春雄	たなか つかさ 田中 司	議長 にしまたまな 小西 正尚 副議長 いしざわ ようじ 石澤 洋二									
	75歳 6期目 任期満了日： 7.11.17	3期目 任期満了日： 9.10.19	議員定数 9人 任期満了日 9.10.19									
町名の由来		沿革										
アイヌ語の地名「スツ」に由来したものである。		明35 横洞村、島古丹村、能津登村、北尻別村が合併し二級町村制施行、磯谷村とする。 明39. 4. 1 潮路村、有戸村、種前村、美谷村が合併し二級町村制施行、歌葉村とする。 明42. 4. 1 一級町村制施行（磯谷村）。 大12. 4. 1 二級町村制施行（政治村）。 昭8. 10. 1 樽岸村と湯別村が合併し二級町村制施行、樽岸村とする。政治村を編入。 昭30. 1. 15 寿都町、磯谷村、歌葉村、樽岸村（一部）を合併し、寿都町設置。										
姉妹・友好等都市提携		-										
地域指定状況・広域連携状況												
低公	過疎	辺地	自公	離島	特豪	山村	農振	半島	特定	定住自立圏	連携中都市圏	広域連携加速化事業
	○	○	道立			△	○		○			○
行政区画面積		95.25 ㎦		(道内 164 位)								

(1) 人口

区分	人口(人)	人口密度(人/㎦)	増減率(%)	人口割合(%)			世帯数(世帯)	道内順位 R2.10(国調)
				15歳未満	15~64歳	65歳以上		
H22.10.1 (国調)	3,443	36.1	▲ 8.0	9.8	55.0	35.3	1,536	人口 143 65歳以上 53
H27.10.1 (国調)	3,137	32.9	▲ 8.9	10.2	52.9	37.0	1,420	
R2.10.1 (国調)	2,838	29.8	▲ 9.5	9.1	49.8	41.1	1,340	
R6.1.1 (住基)	2,694	75 (うち外国住民)		9.1	50.3	40.5	1,573	

(2) 職員数等

普通会計	63人
一般行政	54人
教育	9人
消防	人
公営企業等	7人
うち病院	人
計	70人

(3) 産業構造

産業区分	就業人口(人)	構成比(%)
1次	143	10.4
2次	315	22.9
3次	908	66.0
計(分類不能含む)	1,376	100.0

(4) 基幹産業の状況等

産業	R4生産額(道内シェア)	R2経営体数	主な産物
農業	0.4 億円 (0.00%)	8	いも類、てんさい
漁業	13.1 億円 (0.41%)	H30経営体数 86	ホッケ、サケ、ブリ、ニシン
工業	R3製造品出荷額等(道内シェア) 47.1 億円 (0.08%)	R3事業所数 9	食料品
商業	R3商品販売額(道内シェア) 31.4 億円 (0.02%)	R3事業所数 41	生炊きしらす佃煮、ホッケ飯寿司、寿かき、寿都ホッケめし
観光	R4観光客入込数(道内シェア) 10.1 万人 (0.12%)	主な観光地等	弁慶岬、寿都温泉ゆべつゆ、風力発電、旧歌捨佐藤家漁場、橋本家

(5) 歳入・歳出の状況

区分	R4		R3		R2	
	決算額	構成比	決算額	構成比	決算額	構成比
歳入合計	7,158	100.0	6,275	100.0	6,411	100.0
地方税	299	4.2	250	4.0	249	3.9
地方交付税	2,012	28.1	2,063	32.9	1,863	29.1
普通交付税	1,805		1,847		1,675	
特別交付税	208		216		188	
寄附金	1,522	21.3	1,316	21.0	1,465	22.9
ふるさと納税	1,519		1,314		1,462	
地方債	1,153	16.1	572	9.1	766	12.0
その他	2,172	30.3	2,073	33.0	2,067	32.3
歳出合計	7,107	100.0	6,224	100.0	6,352	100.0
人件費	598	8.4	596	9.6	583	9.2
職員給与	372		369		348	
物件費	1,500	21.1	1,358	21.8	1,464	23.1
扶助費	189	2.7	192	3.1	199	3.1
公債費	651	9.2	647	10.4	639	10.1
普通建設事業	1,533	21.6	818	13.2	1,342	21.1
その他	2,637	37.1	2,613	42.0	2,125	33.5

(6) 財政指標等

項目	R4		R3	
	指標値	全道順位	指標値	全道順位
標準財政規模	2,223	159	2,259	160
財政力指数	0.143	154	0.138	159
実質収支	51	168	51	172
単年度収支	79		▲ 6	152
経常収支比率	71.3	173	83.1	96
実質赤字比率	-	-	-	-
連結実質赤字比率	-	-	-	-
実質公債費比率	12.1	23	12.1	24
将来負担比率	-	-	-	-
基金残高合計	4,147	69	3,092	95
財政調整基金	129	179	129	179
減債基金	331	98	331	95
その他特定目的基金	3,687	36	2,632	56
地方債現在高	7,176	87	6,715	95
債務負担行為現在高	17	161	8	164
ラスバイレス指数	98.8	15	98.2	46

(7) 税収

区分	R4		R3	
	収入済額	徴収率	収入済額	徴収率
市町村民税	144	98.2	141	97.5
個人	119	97.8	120	97.1
法人	24	100.0	21	100.0
固定資産税	119	93.1	74	88.1
土地	9	93.0	9	87.8
家屋	48	93.0	46	87.8
償却	60	93.0	16	87.8
合計	299	96.3	250	94.8

(8) 教育、医療、福祉

施設	数
幼稚園	-ヶ所
こども園	-ヶ所
小学校	2ヶ所
中学校	1ヶ所
高等学校	1ヶ所
病院	-ヶ所
診療所	1ヶ所
歯科	-ヶ所
保育所	1ヶ所
養護老人ホーム	-ヶ所
特養老人ホーム	-ヶ所
軽費老人ホーム	-ヶ所
生活保護率(被保護人員/人口)	2.35%

(9) 公共施設等

施設	数
公民館	1施設
図書館	-施設
体育館	1施設
公営住宅	293戸
公園	3ヶ所
面積	10 ha
実延長	91 km
道路	面積 1,081,957 ㎡
料金	2,200 円
普及率	98.9%
上水道	料金 4,400 円
普及率	98.5%
下水道	料金 4,400 円
普及率	98.5%
ごみ処理人口	2,662 人
し尿処理人口	520 人



くろまつないちょう
黒松内町

013935
市町村類型： I - 2

所在地 〒 048-0192 寿都郡黒松内町黒松内302番地1
TEL 0136-72-3311
FAX 0136-72-3316
URL http://www.kuromatsunai.com
E-mail buna@town.kuromatsunai.hokkaido.jp

	町長 かまだ みつる 鎌田 満 65 歳 3 期目 任期満了日： 7.1.23	副町長 にいかわ まさゆき 新川 雅幸 1 期目 任期満了日： 9.6.30	議会議員 議長 ふくもと せいいち 福本 誠一 副議長 すが はじめ 菅 一																										
	町名の由来 アイヌ語の「クル・マツ・ナイ」(和人の女のいる沢)に由来したものである。		沿革 明12 黒松内村戸長役場設置。 明33. 8 熱郭・作開両村戸長役場設置。 明42. 4. 1 二級町村制施行、黒松内村とする。 大4. 4. 1 熱郭村と作開村が合併し二級町村制施行、熱郭村とする。 大12. 4. 1 二級町村制施行、樽岸村とする。 昭30. 1. 15 黒松内村、熱郭村、樽岸村(一部)を廃し、三和村設置。 昭34. 1. 1 町制施行。 昭34. 5. 1 黒松内町と改称。																										
	地域指定状況・広域連携状況		議員定数 8 人 任期満了日 9.10.31																										
<table border="1"> <tr> <th>低公</th> <th>過疎</th> <th>辺地</th> <th>自公</th> <th>離島</th> <th>特豪</th> <th>山村</th> <th>農振</th> <th>半島</th> <th>特定</th> <th>定住自立圏</th> <th>連携中核都市圏</th> <th>広域連携加速化事業</th> </tr> <tr> <td></td> <td>○</td> <td></td> <td></td> <td></td> <td>○</td> <td>○</td> <td>○</td> <td></td> <td>○</td> <td></td> <td></td> <td>○</td> </tr> </table>				低公	過疎	辺地	自公	離島	特豪	山村	農振	半島	特定	定住自立圏	連携中核都市圏	広域連携加速化事業		○				○	○	○		○			○
低公	過疎	辺地	自公	離島	特豪	山村	農振	半島	特定	定住自立圏	連携中核都市圏	広域連携加速化事業																	
	○				○	○	○		○			○																	
行政区画面積 345.65 ㎢ (道内 98 位)																													

(1) 人口

区 分	人口 (人)	人口密度 (人/㎢)	増減率 (%)	人口割合 (%)			世帯数 (世帯)	道内順位 R2.10(国調)
				15歳未満	15~64歳	65歳以上		
H22.10.1 (国調)	3,250	9.4	▲ 6.0	12.2	52.3	35.5	1,353	人口 144
H27.10.1 (国調)	3,082	8.9	▲ 5.2	11.3	51.4	37.3	1,336	
R2.10.1 (国調)	2,791	8.1	▲ 9.4	10.9	49.6	39.5	1,298	65歳以上
R6.1.1 (住基)	2,573 (うち外国住民)		37 (人)	11.2	50.8	38.0	1,426	76

(2) 職員数等

普通会計	61 人
一般行政	52 人
教育	9 人
消防	人
公営企業等	6 人
うち病院	人
計	67 人

(3) 産業構造

産業区分	就業人口 (人)	構成比 (%)
1 次	165	12.5
2 次	207	15.7
3 次	897	68.2
計 (分類不能含む)	1,315	100.0

(4) 基幹産業の状況等

産業	R4 生産額(道内シェア) 32.3 億円 (0.25%)	R2 経営体数 46	主な農産物 : 米、雑穀、いも類、肉用牛、乳用牛
農業			
漁業	R4 漁業生産額(道内シェア) 億円	H30 経営体数	主な水産物 : -
工業	R3 製造品出荷額等(道内シェア) X 億円 X	R3 事業所数 1	主な製造品 : -
商業	R3 商品販売額(道内シェア) 16.5 億円 (0.01%)	R3 事業所数 29	主な特産品 : もち米純米酒、焼酎、ワイン、ハム、ソーセージ、チーズ
観光	R4 観光客入込数(道内シェア) 22.0 万人 (0.26%)	主な観光地等	: 歌オプナ林、黒松内温泉ぶなの森、特産物手づくり加工センター「トワ・ヴェール」

(5) 歳入・歳出の状況

区 分	R4		R3		R2	
	決算額	構成比	決算額	構成比	決算額	構成比
歳入合計	5,176	100.0	5,159	100.0	5,246	100.0
地方税	259	5.0	258	5.0	254	4.8
地方交付税	2,441	47.2	2,463	47.7	2,195	41.8
普通交付税	2,209		2,239		2,015	
特別交付税	233		225		180	
寄附金	219	4.2	185	3.6	258	4.9
ふるさと納税	217		184		257	
地方債	580	11.2	395	7.7	329	6.3
その他	1,677	32.4	1,858	36.0	2,211	42.1
歳出合計	4,927	100.0	5,006	100.0	4,954	100.0
人件費	610	12.4	654	13.1	671	13.6
職員給与	337		365		391	
物件費	717	14.6	657	13.1	787	15.9
扶助費	393	8.0	394	7.9	378	7.6
公債費	721	14.6	692	13.8	668	13.5
普通建設事業	847	17.2	458	9.1	392	7.9
その他	1,638	33.3	2,151	43.0	2,057	41.5

(6) 財政指標等

項 目	R4		R3	
	指標値	全道順位	指標値	全道順位
標準財政規模	2,645	142	2,719	142
財政力指数	0.136	159	0.140	157
実質収支	221	87	145	116
単年度収支	76	19	▲ 126	177
経常収支比率	85.2	103	82.9	97
実質赤字比率	-	-	-	-
連結実質赤字比率	-	-	-	-
実質公債費比率	13.1	15	11.9	27
将来負担比率	28.1	54	27.2	67
基金残高合計	2,188	139	2,282	129
財政調整基金	891	108	909	98
減債基金	410	85	460	79
その他特定目的基金	888	145	914	135
地方債現在高	5,559	113	5,679	114
債務負担行為現在高	790	50	1,258	40
ラスバイレス指数	95.8	143	95.8	144

(7) 税収

区 分	R4		R3	
	収入済額	徴収率	収入済額	徴収率
市町村民税	121	99.7	121	99.7
個人	107	99.7	105	99.6
法人	14	100.0	16	100.0
固定資産税	113	98.7	113	98.8
土地	16	98.7	16	98.8
家屋	50	98.7	50	98.8
償却	46	98.7	46	98.8
合計	259	99.3	258	99.3

(8) 教育、医療、福祉

教育	医療	福祉
幼稚園	- ヶ所	生活保護率 (被保護人員/人口) 1.37 %
こども園	- ヶ所	
小学校	2 ヶ所	
中学校	2 ヶ所	
高等学校	- ヶ所	
病院	- ヶ所	
診療所	1 ヶ所	
歯科	- ヶ所	
保育所	- ヶ所	
養護老人ホーム	- ヶ所	
特養老人ホーム	- ヶ所	
軽費老人ホーム	- ヶ所	

(9) 公共施設等

公民館	図書館	体育館	公営住宅	公園	道路	上水道	下水道	ごみ処理人口	し尿処理人口
- 施設	- 施設	1 施設	244 戸	数 - ヶ所 面積 - ha	実延長 213 km 面積 2,725,106 ㎡	料金 2,050 円 普及率 84.4 %	料金 3,950 円 普及率 89.6 %	2,566 人	303 人



らんこしちょう
蘭越町

013943
市町村類型： I - 0

所在地 〒048-1392 磯谷郡蘭越町蘭越町258番地5
TEL 0136-57-5111
FAX 0136-57-5112
URL https://www.town.rankoshi.hokkaido.jp
E-mail soumuka@town.rankoshi.lg.jp

	町長 こん ひでゆき 金 秀行 68歳 2期目 任期満了日： 6.11.12	副町長 やまうち いさお 山内 勲 2期目 任期満了日： 6.12.19	議会議員 議長 くまがい まさゆき 熊谷 雅幸 副議長 ながい ゆたか 永井 浩									
	町名の由来 アイヌ語の「ランコ・ウシ」(桂の木の多い所)が転訛したもの。	沿革 明5 尻別村、能津登村、島古丹村、横洞村設置。 尻別村が南尻別村と北尻別村に分離。 明32. 8 南尻別村戸長役場設置。 明35 北尻別村、横洞村、島古丹村、能津登村が合併し二級町村制施行、磯谷村とする。 明42. 4. 1 一級町村制施行。(磯谷村) " 二級町村制施行。(南尻別村) 昭15. 4. 1 一級町村制施行。(南尻別村) 昭29. 12. 1 町制施行、蘭越町と改称。	議員定数 10人 任期満了日 9.5.1									
	姉妹・友好等都市提携 サールフエルデン(オーストリア)											
地域指定状況・広域連携状況												
低公	過疎	辺地	自公	離島	特豪	山村	農振	半島	特定	定住自立圏	連携中核都市圏	広域連携加速化事業
	○		国定		○	△	○		○			○
行政区画面積	449.78 km ²		(道内 75 位)									

(1) 人口

区分	人口(人)	人口密度(人/km ²)	増減率(%)	人口割合(%)			世帯数(世帯)	道内順位 R2.10(国調)
				15歳未満	15~64歳	65歳以上		
H22.10.1(国調)	5,292	11.8	▲8.8	12.1	54.9	33.0	2,129	人口 104 65歳以上 68
H27.10.1(国調)	4,843	10.8	▲8.5	10.4	52.4	37.2	2,086	
R2.10.1(国調)	4,568	10.2	▲5.7	9.9	50.0	40.0	2,081	
R6.1.1(住基)	4,496	(うち外国住民)	129	10.0	51.0	39.0	2,402	

(2) 職員数等

普通会計	117人
一般行政	105人
教育	12人
消防	人
公営企業等	9人
うち病院	人
計	126人

(3) 産業構造

産業区分	就業人口(人)	構成比(%)
1次	567	23.8
2次	335	14.0
3次	1,330	55.7
計(分類不能含む)	2,386	100.0

(4) 基幹産業の状況等

産業	R4生産額(道内シェア)	R2経営体数	主な農産物
農業	26.2 億円 (0.20%)	245	米、豆類、いも類、トマト、メロン、肉用牛
漁業	- 億円	H30経営体数 5	水産物
工業	R3製造品出荷額等(道内シェア) - 億円	R3事業所数 -	製造品
商業	R3商品販売額(道内シェア) 63.9 億円 (0.04%)	R3事業所数 52	主な特産品 : らんこし米、トマト、しいたけ、三升漬け、アイスクリーム
観光	R4観光客入込数(道内シェア) 49.1 万人 (0.58%)	主な観光地等	大湯沼、コックリ湖、紅葉の滝、雪秩父、幽泉閣、道の駅「らんこし・ふるさとの丘」

(5) 歳入・歳出の状況

区分	R4		R3		R2	
	決算額	構成比	決算額	構成比	決算額	構成比
歳入合計	7,680	100.0	7,484	100.0	7,912	100.0
地方税	540	7.0	480	6.4	481	6.1
地方交付税	3,321	43.2	3,358	44.9	3,009	38.0
普通交付税	2,900		2,951		2,647	
特別交付税	420		407		362	
寄附金	53	0.7	43	0.6	36	0.5
ふるさと納税	43		38		31	
地方債	636	8.3	649	8.7	1,017	12.9
その他	3,130	40.8	2,954	39.5	3,370	42.6
歳出合計	7,251	100.0	7,117	100.0	7,550	100.0
人件費	1,177	16.2	1,193	16.8	1,132	15.0
職員給与	608		624		607	
物件費	1,033	14.3	1,025	14.4	855	11.3
扶助費	417	5.8	466	6.6	363	4.8
公債費	905	12.5	863	12.1	844	11.2
普通建設事業	1,461	20.1	1,270	17.8	1,659	22.0
その他	2,258	31.2	2,301	32.3	2,697	35.7

(6) 財政指標等

項目	R4		R3	
	指標値	全道順位	指標値	全道順位
標準財政規模	3,761	91	3,799	92
財政力指数	0.185	126	0.185	128
実質収支	368	46	348	63
単年度収支	21	51	▲2	146
経常収支比率	83.2	125	82.0	106
実質赤字比率	-	-	-	-
連結実質赤字比率	-	-	-	-
実質公債費比率	10.8	40	11.4	31
将来負担比率	-	-	-	-
基金残高合計	5,096	52	4,947	50
財政調整基金	1,561	45	1,510	42
減債基金	276	108	310	102
その他特定目的基金	3,259	46	3,127	44
地方債現在高	8,363	78	8,613	77
債務負担行為現在高	101	130	116	117
ラスバイレス指数	95.1	160	95.0	162

(7) 税収

区分	R4		R3	
	収入済額	徴収率	収入済額	徴収率
市町村民税	212	98.5	217	97.5
個人	190	98.3	188	97.3
法人	22	99.5	29	99.0
固定資産税	262	97.9	202	96.7
土地	50	97.8	50	96.7
家屋	86	97.8	84	96.7
償却	124	97.8	67	96.7
合計	540	98.3	480	97.4

(8) 教育、医療、福祉

施設	数
幼稚園	-ヶ所
こども園	-ヶ所
小学校	2ヶ所
中学校	1ヶ所
高等学校	1ヶ所
病院	-ヶ所
診療所	2ヶ所
歯科	1ヶ所
保育所	2ヶ所
養護老人ホーム	-ヶ所
特養老人ホーム	-ヶ所
軽費老人ホーム	-ヶ所
生活保護率(被保護人員/人口)	0.78%

(9) 公共施設等

施設	数
公民館	-施設
図書館	1施設
体育館	1施設
公営住宅	357戸
公園	9ヶ所
面積	30 ha
実延長	505 km
面積	5,522,740 m ²
料金	1,980 円
普及率	95.0%
料金	2,860 円
普及率	56.7%
ごみ処理人口	4,493人
し尿処理人口	216人




にせこちょう

ニセコ町

013951

市町村類型：Ⅱ-2

所在地 〒048-1595 虻田郡ニセコ町字富士見55番地
TEL 0136-44-2121
FAX 0136-44-3500
URL <https://www.town.niseko.lg.jp>
E-mail soumu@town.niseko.lg.jp

	町長 かたやま けんや 片山 健也 71歳 4期目 任期満了日：7.10.8	副町長 やまもと けいた 山本 契太 1期目 任期満了日：6.11.19	議会議員 議長 あおば ゆうじ 青羽 雄士 副議長 しのはら まさお 篠原 正男
		期目 任期満了日：	議員定数 10人
		期目 任期満了日：	任期満了日 9.4.30

町名の由来 アイヌ語の「ニセコ」(切り立った崖)に由来したものの。	沿革 明30 真狩村戸長役場設置。 明34. 11. 1 真狩村から分離して狩太村戸長役場設置。 明39. 4. 1 二級町村制施行、狩太村とする。 昭25. 9. 1 町制施行。 昭39. 10. 1 ニセコ町と改称。
姉妹・友好等都市提携	
高島市(滋賀県)	

地域指定状況・広域連携状況

低公	過疎	辺地	自公	離島	特豪	山村	農振	半島	特定	定住自立圏	連携中核都市圏	広域連携加速化事業
	○	○	国立・国定		○		○					○
行政区画面積	197.13 km ²		(道内 133 位)									

(1) 人口

区分	人口(人)	人口密度(人/km ²)	増減率(%)	人口割合(%)			世帯数(世帯)	道内順位 R2.10(国調)
				15歳未満	15~64歳	65歳以上		
H22.10.1(国調)	4,823	24.5	3.3	12.2	62.8	25.0	2,054	人口 93 65歳 以上 173
H27.10.1(国調)	4,958	25.2	2.8	13.4	59.4	27.2	2,274	
R2.10.1(国調)	5,074	25.7	2.3	13.1	59.2	27.7	2,515	
R6.1.1(住基)	5,481	(うち外国住民 923人)	12.0	12.0	64.4	23.6	3,180	

(2) 職員数等

普通会計	88人
一般行政	67人
教育	21人
消防	人
公営企業等	7人
うち病院	人
計	95人

(3) 産業構造

産業区分	就業人口(人)	構成比(%)
1次	433	16.5
2次	383	14.6
3次	1,772	67.6
計(分類不能含む)	2,623	100.0

(4) 基幹産業の状況等

産業	R4生産額(道内シェア) 26.1 億円 (0.20%)	R2経営体数 132	主な農産物 ：米、いも類、ブロッコリー、花き、乳用牛
農業			
漁業	R4漁業生産額(道内シェア) - 億円 -	H30経営体数 -	主な水産物 ：-
工業	R3製造品出荷額等(道内シェア) 22.0 億円 (0.04%)	R3事業所数 3	主な製造品 ：-
商業	R3商品販売額(道内シェア) 67.8 億円 (0.04%)	R3事業所数 55	主な特産品 ：じゃがいも、ニセコ米、とうもろこし、アスパラガス、メロン
観光	R4観光客入込数(道内シェア) 100.8 万人 (1.18%)	主な観光地等 ：有島記念館、こんぶ温泉、五色温泉、ニセコ連山、東山地区、ニセコ駅舎	

(5) 歳入・歳出の状況

区分	R4		R3		R2	
	決算額	構成比	決算額	構成比	決算額	構成比
歳入合計	5,632	100.0	5,886	100.0	7,258	100.0
地方税	961	17.1	882	15.0	866	11.9
地方交付税	2,505	44.5	2,421	41.1	2,052	28.3
普通交付税	2,068		2,029		1,752	
特別交付税	437		392		300	
寄附金	83	1.5	190	3.2	34	0.5
ふるさと納税	82		87		20	
地方債	392	7.0	525	8.9	1,906	26.3
その他	1,690	30.0	1,867	31.7	2,401	33.1
歳出合計	5,444	100.0	5,697	100.0	7,087	100.0
人件費	1,060	19.5	1,115	19.6	1,058	14.9
職員給与	581		616		610	
物件費	922	16.9	813	14.3	809	11.4
扶助費	308	5.7	413	7.3	264	3.7
公債費	697	12.8	712	12.5	650	9.2
普通建設事業	500	9.2	475	8.3	2,186	30.8
その他	1,957	36.0	2,169	38.1	2,119	29.9

(6) 財政指標等

項目	R4		R3	
	指標値	全道順位	指標値	全道順位
標準財政規模	3,176	112	3,179	114
財政力指数	0.301	47	0.313	45
実質収支	188	99	185	101
単年度収支	3	75	15	119
経常収支比率	88.1	72	83.7	90
実質赤字比率	-	-	-	-
連結実質赤字比率	-	-	-	-
実質公債費比率	6.1	148	8.0	107
将来負担比率	44.7	36	53.4	39
基金残高合計	1,659	160	1,596	159
財政調整基金	488	164	488	160
減債基金	195	125	180	132
その他特定目的基金	977	138	929	133
地方債現在高	6,814	92	7,096	89
債務負担行為現在高	268	91	223	100
ラスバイレス指数	95.0	163	95.2	159

(7) 税収

区分	R4		R3	
	収入済額	徴収率	収入済額	徴収率
市町村民税	311	98.0	300	98.0
個人	251	97.8	250	97.7
法人	60	99.0	51	99.2
固定資産税	536	99.8	500	99.7
土地	54	99.8	56	99.7
家屋	348	99.8	298	99.7
償却	134	99.8	146	99.7
合計	961	99.2	882	99.1

(8) 教育、医療、福祉

施設	数
幼稚園	-ヶ所
こども園	-ヶ所
小学校	2ヶ所
中学校	1ヶ所
高等学校	1ヶ所
病院	-ヶ所
診療所	-ヶ所
歯科	-ヶ所
保育所	1ヶ所
養護老人ホーム	-ヶ所
特養老人ホーム	-ヶ所
軽費老人ホーム	-ヶ所
生活保護率 (被保護人員/人口)	0.95%

(9) 公共施設等

公民館	-施設
図書館	1施設
体育館	1施設
公営住宅	396戸
公園	数 7ヶ所
	面積 16ha
道路	実延長 180km
	面積 2,691,922m ²
上水道	料金 2,250円
	普及率 91.8%
下水道	料金 3,750円
	普及率 47.6%
ごみ処理人口	4,970人
し尿処理人口	1,106人




まっかりむら
真狩村

所在地 〒048-1631 虻田郡真狩村字真狩118番地
TEL 0136-45-2121
FAX 0136-45-3162
URL <https://www.vill.makkari.lg.jp>
E-mail soumu@vill.makkari.lg.jp

013960

市町村類型： I - 0

	村長 いわはら せいいち 岩原 清一 59歳 1期目 任期満了日： 6.11.26	副村長 おさふね としゆき 長船 敏行 1期目 任期満了日： 6.12.22	議会議員 議長 さいきひでのり 佐伯 秀範 副議長 いんのう ゆういち 陰能 裕一									
	村名の由来 アイヌ語の「マクカリベツ」(羊蹄山を取り巻く川)から転化したもの。		沿革 明30 虻田村の一部が真狩村となり戸長役場設置。 明34. 10 狩太村戸長役場を分離する。 明39. 4. 1 二級町村制施行、真狩村とする。 大6. 4. 1 喜茂別村を分村。 大11. 4. 1 二級町村制施行、真狩別村とする。 昭16. 12. 1 真狩村と改称。									
	姉妹・友好等都市提携 観音寺市(香川県)		地域指定状況・広域連携状況									
低公	過疎	辺地	自公	離島	特豪	山村	農振	半島	特定	定住自立圏	連携中核都市圏	広域連携加速化事業
	○		国立		○		○					○
行政区画面積		114.25 km ²		(道内 158 位)								

(1) 人口

区分	人口(人)	人口密度(人/km ²)	増減率(%)	人口割合(%)			世帯数(世帯)	道内順位R2.10(国調)
				15歳未満	15~64歳	65歳以上		
H22.10.1(国調)	2,189	19.1	▲7.0	10.7	58.8	30.4	867	人口 163
H27.10.1(国調)	2,103	18.4	▲3.9	11.4	55.4	33.2	855	
R2.10.1(国調)	2,045	17.9	▲2.8	11.8	53.7	34.5	903	65歳以上 132
R6.1.1(住基)	1,952	(うち外国住民)	60	10.9	52.9	36.2	984	

(2) 職員数等

普通会計	62人
一般行政	54人
教育	8人
消防	人
公営企業等	3人
うち病院	人
計	65人

(3) 産業構造

産業区分	就業人口(人)	構成比(%)
1次	446	38.9
2次	87	7.6
3次	603	52.6
計(分類不能含む)	1,146	100.0

(4) 基幹産業の状況等

産業	R4生産額(道内シェア)	R2経営体数	主な産物
農業	47.2 億円 (0.37%)	125	豆類、いも類、にんじん、だいこん、乳用牛
漁業	- 億円 -	H30経営体数 -	主な水産物 -
工業	R3製造品出荷額等(道内シェア) X 億円 X	R3事業所数 2	主な製造品 -
商業	R3商品販売額(道内シェア) 62.1 億円 (0.04%)	R3事業所数 25	主な特産品 : 食用ゆり根、じゃがいも、スイートコーン、名水「麗水」
観光	R4観光客入込数(道内シェア) 33.8 万人 (0.40%)	主な観光地等	まっかり温泉、レストラン「マッカーリーナ」、道の駅「真狩フラワーセンター」

(5) 歳入・歳出の状況

区分	R4		R3		R2	
	決算額	構成比	決算額	構成比	決算額	構成比
歳入合計	2,826	100.0	3,190	100.0	2,988	100.0
地方税	240	8.5	215	6.7	212	7.1
地方交付税	1,598	56.5	1,611	50.5	1,443	48.3
普通交付税	1,487		1,495		1,346	
特別交付税	111		116		97	
寄附金	30	1.1	31	1.0	34	1.1
ふるさと納税	27		31		34	
地方債	129	4.6	297	9.3	160	5.4
その他	830	29.4	1,037	32.5	1,139	38.1
歳出合計	2,733	100.0	3,117	100.0	2,871	100.0
人件費	632	23.1	622	19.9	641	22.3
職員給与	337		347		377	
物件費	396	14.5	378	12.1	443	15.4
扶助費	116	4.3	173	5.5	111	3.9
公債費	314	11.5	319	10.3	307	10.7
普通建設事業	352	12.9	588	18.9	245	8.5
その他	923	33.8	1,037	33.3	1,125	39.2

(6) 財政指標等

項目	R4		R3	
	指標値	全道順位	指標値	全道順位
標準財政規模	1,829	171	1,861	170
財政力指数	0.155	142	0.161	139
実質収支	91	151	73	158
単年度収支	18	55	▲38	168
経常収支比率	92.4	32	90.0	28
実質赤字比率	-	-	-	-
連結実質赤字比率	-	-	-	-
実質公債費比率	10.7	42	10.7	45
将来負担比率	62.5	23	67.5	25
基金残高合計	748	177	751	176
財政調整基金	373	171	383	168
減債基金	45	160	45	157
その他特定目的基金	330	171	322	172
地方債現在高	2,452	176	2,626	176
債務負担行為現在高	84	135	108	120
ラスバイレス指数	95.5	149	95.5	151

(7) 税収

区分	R4		R3	
	収入済額	徴収率	収入済額	徴収率
市町村民税	114	99.4	100	98.8
個人	107	99.4	93	98.8
法人	8	99.3	7	98.6
固定資産税	98	99.8	89	99.8
土地	12	99.8	10	99.8
家屋	51	99.8	46	99.8
償却	35	99.8	33	99.8
合計	240	99.6	215	99.3

(8) 教育、医療、福祉

施設	数
幼稚園	-ヶ所
こども園	1ヶ所
小学校	1ヶ所
中学校	1ヶ所
高等学校	1ヶ所
病院	-ヶ所
診療所	2ヶ所
歯科	-ヶ所
保育所	1ヶ所
養護老人ホーム	-ヶ所
特養老人ホーム	-ヶ所
軽費老人ホーム	-ヶ所
生活保護率(被保護人員/人口)	0.67%

(9) 公共施設等

公民館	1施設
図書館	-施設
体育館	-施設
公営住宅	188戸
公園	数 1ヶ所
	面積 42 ha
道路	実延長 161 km
	面積 933,704 m ²
上水道	料金 1,700円
	普及率 98.2%
下水道	料金 4,000円
	普及率 61.3%
ごみ処理人口	1,937人
し尿処理人口	771人



るすつむら
留寿都村

013978
市町村類型： I - 0

所在地 〒 048-1731 虻田郡留寿都村字留寿都175番地
T E L 0136-46-3131
F A X 0136-46-3545
U R L http://www.vill.rusutsu.lg.jp
E-mail s-soumu@vill.rusutsu.lg.jp

	村長 さとう ひさこ 佐藤 ひさ子 65 歳 1 期目 任期満了日： 7. 4. 3	副村長 たけだ ひとし 武田 斉 1 期目 任期満了日： 7.6.30	議会議員 議長 ながお みちのり 長尾 道則 副議長 つつみ ふさよ 堤 富佐代 議員定数 9 人 任期満了日 9. 4.30									
	村名の由来 アイヌ語の「ル・スツ」(道が山のふもとにあるという意味)に由来したもの。		沿革 明30. 7. 1 虻田村から独立し、真狩村戸長役場設置。 明34. 11. 11 狩太村を分村。 明39. 4. 1 二級町村制施行、真狩村とする。 大6. 4. 1 喜茂別村を分村。 大11. 4. 1 真狩別村を分村(現真狩村)。 大14. 2. 1 留寿都村と改称。									
	姉妹・友好等都市提携 養父市(兵庫県)		地域指定状況・広域連携状況									
低公	過疎	辺地	自公	離島	特豪	山村	農振	半島	特定	定住自立圏	連携中核都市圏	広域連携加速化事業
	○				○		○					○
行政区画面積 119.84 ㎢ (道内 155 位)												

(1) 人口

区 分	人口 (人)	人口密度 (人/㎢)	増減率 (%)	人口割合 (%)			世帯数 (世帯)	道内順位 R2.10(国調)
				15歳未満	15~64歳	65歳以上		
H22.10.1 (国調)	2,034	17.0	▲ 6.1	13.0	62.1	24.9	883	人口 165
H27.10.1 (国調)	1,907	15.9	▲ 6.2	12.7	63.0	24.2	915	
R2.10.1 (国調)	1,911	15.9	0.2	12.2	62.0	25.8	959	65歳以上
R6.1.1 (住基)	2,036 (うち外国住民)		381 (人)	10.1	65.8	24.1	1,201	175

(2) 職員数等

普通会計	62 人
一般行政	55 人
教 育	7 人
消 防	人
公営企業等	4 人
うち病院	人
計	66 人

(3) 産業構造

産業区分	就業人口 (人)	構成比 (%)
1 次	354	28.5
2 次	93	7.5
3 次	794	64.0
計 (分類不能含む)	1,241	100.0

(4) 基幹産業の状況等

業 業	R4 農漁業生産額(道内シェア) 36.4 億円 (0.28%)	R2 経営体数 91	主な 農産物 : いも類、だいこん、長芋、てんさい、肉用牛
漁業	R4 漁業生産額(道内シェア) 億円	H30 経営体数	主な 水産物 : -
工業	R3 製造品出荷額等(道内シェア) 12.2 億円 (0.02%)	R3 事業所数 3	主な 製造品 : -
商業	R3 商品販売額(道内シェア) 17.7 億円 (0.01%)	R3 事業所数 26	主な 特産品 : みそまんじゅう、豆腐、じゃがいも、長いも、ヤーコン
観光	R4 観光客入込数(道内シェア) 66.3 万人 (0.78%)	主な 観光地等 : 赤い靴公園、ルスツリゾート、ルスツふるさと公園、道の駅「230ルスツ」	

(5) 歳入・歳出の状況

区 分	R4		R3		R2	
	決算額	構成比	決算額	構成比	決算額	構成比
歳入合計	3,213	100.0	4,308	100.0	3,078	100.0
地方税	466	14.5	472	11.0	300	9.7
地方交付税	1,441	44.9	1,453	33.7	1,234	40.1
普通交付税	1,319		1,336		1,136	
特別交付税	122		117		98	
寄附金	234	7.3	177	4.1	108	3.5
ふるさと納税	234		176		108	
地方債	259	8.1	319	7.4	361	11.7
その他	813	25.3	1,888	43.8	1,075	34.9
歳出合計	3,076	100.0	4,197	100.0	3,067	100.0
人件費	585	19.0	586	14.0	575	18.7
職員給与	328		332		337	
物件費	818	26.6	758	18.1	752	24.5
扶助費	130	4.2	180	4.3	130	4.2
公債費	407	13.2	483	11.5	373	12.2
普通建設事業	269	8.8	1,406	33.5	356	11.6
その他	866	28.2	785	18.7	882	28.8

(6) 財政指標等

項 目	R4		R3	
	指標値	全道順位	指標値	全道順位
標準財政規模	1,853	170	1,852	172
財政力指数	0.237	80	0.244	79
実質収支	137	120	109	138
単年度収支	28	40	98	52
経常収支比率	85.7	96	84.5	73
実質赤字比率	-	-	-	-
連結実質赤字比率	-	-	-	-
実質公債費比率	12.5	17	12.0	26
将来負担比率	57.1	27	59.2	31
基金残高合計	833	174	769	175
財政調整基金	333	172	325	173
減債基金		175		175
その他特定目的基金	500	164	443	167
地方債現在高	3,365	163	3,502	160
債務負担行為現在高	243	97	280	89
ラスバイレス指数	98.7	17	98.3	42

(7) 税収

区 分	R4		R3	
	収入済額	徴収率	収入済額	徴収率
市町村民税	127	99.3	118	99.6
個人	117	99.2	101	99.5
法人	10	100.0	16	100.0
固定資産税	274	99.2	303	100.0
土地	20	99.2	29	100.0
家屋	197	99.2	200	100.0
償却	57	99.2	74	100.0
合計	466	99.3	472	99.9

(8) 教育、医療、福祉

教育	幼稚園	- ヶ所
	こども園	- ヶ所
	小学校	1 ヶ所
	中学校	1 ヶ所
	高等学校	1 ヶ所
医療	病院	- ヶ所
	診療所	1 ヶ所
福祉	歯科	- ヶ所
	保育所	1 ヶ所
	養護老人ホーム	- ヶ所
	特養老人ホーム	- ヶ所
	軽費老人ホーム	- ヶ所
	生活保護率 (被保護人員/人口)	0.40 %

(9) 公共施設等

公民館	1 施設	
図書館	- 施設	
体育館	- 施設	
公営住宅	143 戸	
公園	数	1 ヶ所
	面積	10 ha
道路	実延長	118 km
	面積	1,947,655 ㎡
上水道	料金	1,430 円
	普及率	97.2 %
下水道	料金	2,980 円
	普及率	74.2 %
ごみ処理人口	1,840 人	
し尿処理人口	287 人	



きもべつちょう
喜茂別町

所在地 〒044-0292 虻田郡喜茂別町字喜茂別123番地
TEL 0136-33-2211
FAX 0136-33-3577
URL <https://www.town.kimobetsu.hokkaido.jp>
E-mail soumu@town.kimobetsu.lg.jp

013986

市町村類型： I - 0

	町長 はやし かつひと 林 己人 63歳 1期目 任期満了日： 10.7.21	副町長 R6.6.1から欠員	期目 任期満了日：	議長 くさか ひろふみ 日下 博文								
			期目 任期満了日：	副議長 おがわ たいき 小川 泰樹								
			期目 任期満了日：	議員定数 9人	任期満了日 9.4.30							
町名の由来 アイヌ語の「キムオベツ」(山奥にある川の意)より転訛したものである。		沿革 明30. 7. 1 虻田村から独立し、真狩村戸長役場設置。 明39. 4. 1 二級町村制施行、真狩村とする。 大6. 4. 1 真狩村から分村し二級町村制施行、喜茂別村とする。 昭21. 4. 1 一級町村制施行。 昭27. 7. 1 町村制施行。										
姉妹・友好等都市提携												
さぬき市(香川県)												
地域指定状況・広域連携状況												
低公	過疎	辺地	自公	離島	特豪	山村	農振	半島	特定	定住自立圏	連携中核都市圏	広域連携加速化事業
	○		国立		○	○	○		○			○
行政区画面積		189.41 km ²			(道内 137 位)							

(1) 人口

区分	人口(人)	人口密度(人/km ²)	増減率(%)	人口割合(%)			世帯数(世帯)	道内順位 R2.10(国調)
				15歳未満	15~64歳	65歳以上		
H22.10.1(国調)	2,490	13.1	▲8.0	9.2	58.3	32.4	1,207	人口 162
H27.10.1(国調)	2,294	12.1	▲7.9	9.1	52.9	38.0	1,123	
R2.10.1(国調)	2,156	11.4	▲6.0	8.7	51.5	39.7	1,130	65歳以上
R6.1.1(住基)	1,957		72	8.4	53.1	38.5	1,161	72

(2) 職員数等

普通会計	58人
一般行政	53人
教育	5人
消防	人
公営企業等	2人
うち病院	人
計	60人

(3) 産業構造

産業区分	就業人口(人)	構成比(%)
1次	245	22.7
2次	135	12.5
3次	700	64.8
計(分類不能含む)	1,081	100.0

(4) 基幹産業の状況等

産業	R4生産額(道内シェア) 18.9 億円 (0.15%)	R2経営体数 80	主な農産物 ： 豆類、ブロッコリー、トマト、てんさい、乳用牛
農業			
漁業	R4漁業生産額(道内シェア) - 億円 -	H30経営体数 -	主な水産物 ： -
工業	R3製造品出荷額等(道内シェア) X 億円 X	R3事業所数 1	主な製造品 ： -
商業	R3商品販売額(道内シェア) 17.5 億円 (0.01%)	R3事業所数 33	主な特産品 ： あげいも、じゃがいも、アスパラガス、メロン、トマト、みそ
観光	R4観光客入込額(道内シェア) 162.5 万人 (1.90%)	主な観光地等 ： 中山峠、郷の駅ホッときもべつ、喜茂別町民公園、双子の羊蹄	

(5) 歳入・歳出の状況

区分	R4		R3		R2	
	決算額	構成比	決算額	構成比	決算額	構成比
歳入合計	3,056	100.0	3,217	100.0	3,139	100.0
地方税	295	9.6	303	9.4	273	8.7
地方交付税	1,715	56.1	1,720	53.5	1,559	49.7
普通交付税	1,531		1,535		1,409	
特別交付税	184		184		150	
寄附金	33	1.1	50	1.6	41	1.3
ふるさと納税	21		28		40	
地方債	151	4.9	239	7.4	186	5.9
その他	862	28.2	905	28.1	1,080	34.4
歳出合計	3,012	100.0	3,157	100.0	3,102	100.0
人件費	529	17.6	536	17.0	531	17.1
職員給与	336		345		339	
物件費	678	22.5	675	21.4	615	19.8
扶助費	180	6.0	163	5.2	164	5.3
公債費	438	14.5	457	14.5	449	14.5
普通建設事業	131	4.4	106	3.4	186	6.0
その他	1,056	35.1	1,219	38.6	1,156	37.3

(6) 財政指標等

項目	R4		R3	
	指標値	全道順位	指標値	全道順位
標準財政規模	1,949	167	1,988	167
財政力指数	0.179	128	0.184	129
実質収支	43	172	61	166
単年度収支	▲17	108	24	107
経常収支比率	85.1	104	81.9	107
実質赤字比率	-	-	-	-
連結実質赤字比率	-	-	-	-
実質公債費比率	9.0	82	9.6	72
将来負担比率	60.4	24	67.3	26
基金残高合計	691	178	666	179
財政調整基金	440	169	406	167
減債基金	23	171	23	170
その他特定目的基金	228	178	237	177
地方債現在高	2,850	172	3,124	171
債務負担行為現在高	161	109	291	87
ラスバイレス指数	96.5	109	96.2	134

(7) 税収

区分	R4		R3	
	収入済額	徴収率	収入済額	徴収率
市町村民税	104	99.4	94	99.3
個人	89	99.6	80	99.6
法人	14	98.2	13	97.7
固定資産税	160	98.9	180	99.1
土地	31	98.9	34	99.1
家屋	58	98.9	63	99.1
償却	71	98.9	83	99.1
合計	295	99.2	303	99.2

(8) 教育、医療、福祉

教育	幼稚園	-ヶ所
	こども園	-ヶ所
	小学校	2ヶ所
	中学校	1ヶ所
	高等学校	-ヶ所
医療	病院	-ヶ所
	診療所	1ヶ所
福祉	歯科	-ヶ所
	保育所	1ヶ所
	養護老人ホーム	-ヶ所
	特養老人ホーム	-ヶ所
	軽費老人ホーム	-ヶ所
生活保護率 (被保護人員/人口)	1.90%	

(9) 公共施設等

公民館	-施設	
図書館	-施設	
体育館	-施設	
公営住宅	214戸	
公園	数	5ヶ所
	面積	7ha
道路	実延長	160km
	面積	1,352,657m ²
上水道	料金	1,600円
	普及率	99.7%
下水道	料金	3,370円
	普及率	84.8%
ごみ処理人口	1,905人	
し尿処理人口	283人	



きょうこくちょう
京極町

013994
市町村類型： I - 0

所在地 〒 044-0101 虻田郡京極町字京極527番地
T E L 0136-42-2111
F A X 0136-42-3155
U R L https://www.town-kyogoku.jp
E-mail somu@town-kyogoku.jp

	町長 さこおか ひでのり 佐古岡 秀徳 50 歳 1 期目 任期満了日： 9. 4.30	副町長 こばやしつや 小林 哲也 2 期目 任期満了日： 9.6.26	議会議員 議長 こやなぎ みつよし 小柳 光義 副議長 なかむら あつこ 中村 厚子									
	町名の由来 村の開基者京極高德子爵所有の京極農場が開放されたのを記念して名付けられたもの。		沿革 明26 俱知安村として分村。 明39 二級町村制施行、俱知安村とする。 明43. 4. 5 俱知安村から分村し二級町村制施行、東俱知安村とする。 大12. 4. 1 一級町村制施行。 昭15. 4. 1 京極村と改称。 昭37. 5. 1 町制施行。									
	姉妹・友好等都市提携 丸亀市(香川県)		地域指定状況・広域連携状況									
低公	過疎	辺地	自公	離島	特豪	山村	農振	半島	特定	定住自立圏	連携中核都市圏	広域連携加速化事業
			国立		○	○	○		○			○
行政区画面積		231.49 ㎢		(道内 125 位)								

(1) 人口

区 分	人口 (人)	人口密度 (人/㎢)	増減率 (%)	人口割合 (%)			世帯数 (世帯)	道内順位 R2.10(国調)
				15歳未満	15~64歳	65歳以上		
H22.10.1 (国調)	3,811	16.5	6.4	11.6	59.5	28.9	1,740	人口 138
H27.10.1 (国調)	3,187	13.8	▲ 16.4	12.2	51.8	36.0	1,281	
R2.10.1 (国調)	2,941	12.7	▲ 7.7	10.4	50.6	39.0	1,269	65歳以上 84
R6.1.1 (住基)	2,800	(うち外国住民 129 人)	9.6	9.6	55.3	35.1	1,450	

(2) 職員数等

普通会計	74 人
一般行政	63 人
教 育	11 人
消 防	人
公営企業等	3 人
うち病院	人
計	77 人

(3) 産業構造

産業区分	就業人口 (人)	構成比 (%)
1 次	278	18.2
2 次	307	20.1
3 次	841	55.1
計 (分類不能含む)	1,526	100.0

(4) 基幹産業の状況等

業種	R4 生産額(道内シェア) 26.4 億円 (0.20%)	R2 経営体数 82	主な農産物 ： 豆類、いも類、にんじん、てんさい、乳用牛
農業			
漁業	R4 漁業生産額(道内シェア) - 億円 -	H30 経営体数 -	主な水産物 ： -
工業	R3 製造品出荷額等(道内シェア) 58.5 億円 (0.10%)	R3 事業所数 6	主な製造品 ： 窯業・土石製品
商業	R3 商品販売額(道内シェア) 16.2 億円 (0.01%)	R3 事業所数 27	主な特産品 ： じゃがいも、ポテトコロッケ、ミネラルウォーター、名水珈琲
観光	R4 観光客入込数(道内シェア) 29.2 万人 (0.34%)	主な観光地等 ： ふきだし公園、京極温泉、スリーユーパーク(パークゴルフ場・キャンプ場)	

(5) 歳入・歳出の状況

区 分	R4		R3		R2	
	決算額	構成比	決算額	構成比	決算額	構成比
歳入合計	4,650	100.0	4,353	100.0	4,576	100.0
地方税	1,666	35.8	1,729	39.7	1,811	39.6
地方交付税	1,058	22.8	901	20.7	619	13.5
普通交付税	834		665		435	
特別交付税	225		236		184	
寄附金	132	2.9	100	2.3	63	1.4
ふるさと納税	130		99		59	
地方債	371	8.0	507	11.7	463	10.1
その他	1,423	30.6	1,114	25.6	1,620	35.4
歳出合計	4,401	100.0	3,995	100.0	4,509	100.0
人件費	635	14.4	629	15.7	639	14.2
職員給与	358		364		377	
物件費	883	20.1	816	20.4	820	18.2
扶助費	278	6.3	304	7.6	215	4.8
公債費	549	12.5	514	12.9	496	11.0
普通建設事業	723	16.4	590	14.8	871	19.3
その他	1,334	30.3	1,142	28.6	1,467	32.6

(6) 財政指標等

項 目	R4		R3	
	指標値	全道順位	指標値	全道順位
標準財政規模	2,731	139	2,829	137
財政力指数	0.694	5	0.749	4
実質収支	246	80	192	97
単年度収支	53	27	126	43
経常収支比率	78.2	156	76.9	145
実質赤字比率	-	-	-	-
連結実質赤字比率	-	-	-	-
実質公債費比率	7.9	115	7.6	119
将来負担比率	-	-	-	-
基金残高合計	2,840	113	2,733	113
財政調整基金	716	137	716	126
減債基金	265	112	265	106
その他特定目的基金	1,859	90	1,751	89
地方債現在高	3,947	149	4,111	150
債務負担行為現在高	151	113	61	139
ラスバイレス指数	97.3	63	96.6	118

(7) 税収

区 分	R4		R3	
	収入済額	徴収率	収入済額	徴収率
市町村民税	168	99.7	168	99.7
個人	138	99.7	125	99.5
法人	29	100.0	42	100.0
固定資産税	1,450	100.0	1,518	100.0
土地	15	99.8	16	99.9
家屋	58	99.8	62	99.9
償却	1,377	100.0	1,439	100.0
合計	1,666	99.9	1,729	99.9

(8) 教育、医療、福祉

教育	医療	福祉
幼稚園	- ヶ所	生活保護率 (被保護人員/人口) 1.54 %
こども園	- ヶ所	
小学校	1 ヶ所	
中学校	1 ヶ所	
高等学校	- ヶ所	
病院	- ヶ所	
診療所	1 ヶ所	
歯科	- ヶ所	
保育所	- ヶ所	
養護老人ホーム	- ヶ所	
特養老人ホーム	- ヶ所	
軽費老人ホーム	- ヶ所	

(9) 公共施設等

公民館	図書館	体育館	公営住宅	公園	道路	上水道	下水道	ごみ処理人口	し尿処理人口
1 施設	- 施設	1 施設	304 戸	数 1 ヶ所	面積 12 ha	実延長 204 km	面積 1,000,376 ㎡	料金 990 円	普及率 97.0 %
						料金 1,980 円	普及率 77.9 %	2,785 人	105 人



くつちゃんちよう
倶知安町

所在地 〒044-0001 虻田郡倶知安町北1条東3丁目3
TEL 0136-22-1121
FAX 0136-23-2044
URL https://www.town.kutchan.hokkaido.jp
E-mail info@town.kutchan.lg.jp

014001
市町村類型：Ⅳ-2

	町長 もんじ かずし 文字 一志 61歳 2期目 任期満了日：9.1.27	副町長 すがわら まさひと 菅原 雅仁 みやざき ゆういち 宮崎 雄一	1期目 任期満了日：8.1.21 1期目 任期満了日：9.4.30	議長 さくい しげき 作井 繁樹	副議長 さかい みほ 坂井 美穂	議員定数 16人	任期満了日 9.4.30					
	町名の由来 アイヌ語の「クッサニ」(尻別川支流、倶登山(くとさん)川の旧名)に由来したもの。		沿革 明26. 12. 6 倶知安村を置く。 明28 虻田村戸長役場に属する。 明29. 4. 25 独立して倶知安村戸長役場設置。 明39. 4. 1 二級町村制施行、倶知安村とする。 明43. 4. 5 東倶知安を分村。 大4. 4. 1 一級町村制施行。 大5. 4. 1 町制施行。									
姉妹・友好等都市提携 サンモリッツ(スイス)		地域指定状況・広域連携状況										
低公	過疎	辺地	自公	離島	特豪	山村	農振	半島	特定	定住自立圏	連携中核都市圏	広域連携加速化事業
○		○	国立・国定		○		○					
行政区画面積		261.34 km ²		(道内 115 位)								

(1) 人口

区分	人口(人)	人口密度(人/km ²)	増減率(%)	人口割合(%)			世帯数(世帯)	道内順位R2.10(国調)
				15歳未満	15~64歳	65歳以上		
H22.10.1(国調)	15,568	59.6	▲3.8	14.0	64.5	21.5	7,102	人口 44
H27.10.1(国調)	15,018	57.5	▲3.5	14.2	60.9	24.8	6,974	
R2.10.1(国調)	15,129	57.9	0.7	13.1	61.6	25.3	7,631	65歳以上 176
R6.1.1(住基)	16,505	うち外国住民 2,794人		11.0	67.0	22.0	10,058	

(2) 職員数等

普通会計	165人
一般行政	142人
教育	23人
消防	人
公営企業等	15人
うち病院	人
計	180人

(3) 産業構造

産業区分	就業人口(人)	構成比(%)
1次	673	8.4
2次	918	11.5
3次	6,246	78.0
計(分類不能含む)	8,009	100.0

(4) 基幹産業の状況等

産業	R4生産額(道内シェア)	R2経営体数	主な産物
農業	36.2 億円 (0.28%)	176	米、豆類、いも類、玉ねぎ、乳牛
漁業	- 億円	H30経営体数 -	水産物 -
工業	64.5 億円 (0.11%)	R3事業所数 10	窯業・土石製品
商業	470.1 億円 (0.27%)	R3事業所数 146	じゃがいも、くつちゃん米、二世古酒造のお酒、豪雪うどん
観光	57.7 万人 (0.68%)	主なニセコ東急グラン・ヒラフ、小川原修記念美術館、倶知安風土館、羊蹄山、鏡沼	

(5) 歳入・歳出の状況

区分	R4		R3		R2	
	決算額	構成比	決算額	構成比	決算額	構成比
歳入合計	11,827	100.0	11,813	100.0	13,167	100.0
地方税	3,719	31.5	3,106	26.3	3,233	24.6
地方交付税	2,086	17.6	2,242	19.0	1,935	14.7
普通交付税	1,539		1,732		1,539	
特別交付税	547		510		396	
寄附金	1,224	10.4	561	4.8	270	2.1
ふるさと納税	1,224		561		270	
地方債	722	6.1	1,040	8.8	2,290	17.4
その他	4,076	34.5	4,864	41.2	5,439	41.3
歳出合計	11,366	100.0	11,411	100.0	12,915	100.0
人件費	1,678	14.8	1,640	14.4	1,566	12.1
職員給与	901		876		851	
物件費	2,365	20.8	1,834	16.1	1,498	11.6
扶助費	1,159	10.2	1,456	12.8	1,084	8.4
公債費	830	7.3	798	7.0	721	5.6
普通建設事業	1,405	12.4	2,217	19.4	3,161	24.5
その他	3,930	34.6	3,465	30.4	4,884	37.8

(6) 財政指標等

項目	R4		R3	
	指標値	全道順位	指標値	全道順位
標準財政規模	5,435	58	5,511	58
財政力指数	0.635	6	0.616	8
実質収支	423	35	363	58
単年度収支	60	26	115	45
経常収支比率	84.8	111	81.3	115
実質赤字比率	-	-	-	-
連結実質赤字比率	-	-	-	-
実質公債費比率	8.0	109	7.3	123
将来負担比率	90.1	8	95.1	8
基金残高合計	2,510	129	1,969	141
財政調整基金	1,094	79	1,090	76
減債基金	3	173	3	173
その他特定目的基金	1,414	105	876	140
地方債現在高	10,866	57	10,931	57
債務負担行為現在高	2,349	27	2,684	26
ラスバイレス指数	96.7	94	96.3	131

(7) 税収

区分	R4		R3	
	収入済額	徴収率	収入済額	徴収率
市町村民税	1,098	97.8	1,077	97.4
個人	913	97.5	894	97.2
法人	185	99.4	183	98.3
固定資産税	2,017	98.3	1,643	98.4
土地	483	98.3	354	98.4
家屋	1,094	98.3	897	98.4
償却	424	98.2	373	98.4
合計	3,719	98.3	3,106	98.2

(8) 教育、医療、福祉

施設	数
幼稚園	-ヶ所
こども園	-ヶ所
小学校	5ヶ所
中学校	1ヶ所
高等学校	2ヶ所
病院	-ヶ所
診療所	-ヶ所
歯科	-ヶ所
保育所	1ヶ所
養護老人ホーム	-ヶ所
特養老人ホーム	-ヶ所
軽費老人ホーム	-ヶ所
生活保護率(被保護人員/人口)	1.44%

(9) 公共施設等


公民館	1施設
図書館	-施設
体育館	1施設
公営住宅	466戸
公園	数 15ヶ所
	面積 76ha
道路	実延長 268km
	面積 1,759,911m ²
上水道	料金 1,373円
	普及率 96.8%
下水道	料金 3,400円
	普及率 78.4%
ごみ処理人口	15,233人
し尿処理人口	2,377人



きょうわちょう
共和町

014010
市町村類型：Ⅱ-0

所在地 〒048-2292 岩内郡共和町南幌似38番地2
TEL 0135-73-2011
FAX 0135-73-2288
URL <https://www.town.kyowa.hokkaido.jp>
E-mail soumu@town.hokkaido-kyowa.lg.jp

	町長	副町長	議会議員									
	なりた しんいち 成田 慎一 62歳 1期目 任期満了日：7.5.24	ひろたに たかのぶ 広谷 隆暢 1期目 任期満了日：7.6.16	議長 あさい ふみひろ 浅井 文博 副議長 かない きよし 金井 潔 議員定数 11人 任期満了日 9.11.30									
	町名の由来											
「共に和やかに和合し、発展しよう」という合併村の願いに由来して名付けられたもの。		沿革										
姉妹・友好等都市提携		明34 小沢外1村戸長役場設置。 明39. 4 発足村と幌似村の一部が合併し二級町村制施行、発足村とする。 前田村、梨野舞納村、老古美村、幌似村の一部が合併し二級町村制施行、前田村とする。 明42. 4 二級町村制施行、小沢村とする。 大12 一級町村制施行、発足村とする。 一級町村制施行、前田村とする。 昭30. 4. 1 前田村、小沢村、発足村が合併し共和村設置。 昭46. 4. 1 町村制施行。										
地域指定状況・広域連携状況												
低公	過疎	辺地	自公	離島	特豪	山村	農振	半島	特定	定住自立圏	連携中核都市圏	広域連携加速化事業
○	○		国定		○	△	○	○	△			○
行政区画面積		304.92 ㎢		(道内 102 位)								

(1) 人口

区分	人口(人)	人口密度(人/㎢)	増減率(%)	人口割合(%)			世帯数(世帯)	道内順位 R2.10(国調)
				15歳未満	15~64歳	65歳以上		
H22.10.1 (国調)	6,428	21.1	▲9.6	13.0	59.3	27.7	2,698	人口 86
H27.10.1 (国調)	6,224	20.4	▲3.2	11.6	59.1	29.3	2,854	
R2.10.1 (国調)	5,772	18.9	▲7.3	11.3	56.9	31.8	2,728	65歳以上 153
R6.1.1 (住基)	5,430	(うち外国住民)	33	11.1	54.8	34.1	2,754	

(2) 職員数等

普通会計	102人
一般行政	84人
教育	18人
消防	人
公営企業等	10人
うち病院	人
計	112人

(3) 産業構造

産業区分	就業人口(人)	構成比(%)
1次	788	24.5
2次	663	20.6
3次	1,740	54.1
計(分類不能含む)	3,216	100.0

(4) 基幹産業の状況等

産業	R4 生産額(道内シェア)	R2 経営体数	主な産物
農業	59.8 億円 (0.46%)	318	米、雑穀、いも類、メロン、すいか
漁業	- 億円	H30経営体数 -	水産物
工業	51.2 億円 (0.09%)	R3事業所数 4	製造品
商業	103.5 億円 (0.06%)	R3事業所数 41	きょうわ米、らいでんスイカ・メロン・スイートコーン・馬鈴薯
観光	11.9 万人 (0.14%)	主な観光地等	神仙沼、かかし古里館、西村計雄記念美術館、幌似鉄道記念公園

(5) 歳入・歳出の状況

区分	R4		R3		R2	
	決算額	構成比	決算額	構成比	決算額	構成比
歳入合計	7,367	100.0	7,616	100.0	6,734	100.0
地方税	757	10.3	758	10.0	746	11.1
地方交付税	2,882	39.1	2,926	38.4	2,634	39.1
普通交付税	2,681		2,735		2,473	
特別交付税	201		191		160	
寄附金	87	1.2	97	1.3	89	1.3
ふるさと納税	77		82		74	
地方債	500	6.8	994	13.1	690	10.2
その他	3,141	42.6	2,841	37.3	2,575	38.3
歳出合計	7,227	100.0	7,484	100.0	6,643	100.0
人件費	1,043	14.4	1,005	13.4	970	14.6
職員給与	547		527		513	
物件費	754	10.4	683	9.1	663	10.0
扶助費	446	6.2	545	7.3	381	5.7
公債費	786	10.9	843	11.3	793	11.9
普通建設事業	1,885	26.1	2,299	30.7	1,351	20.3
その他	2,313	32.0	2,108	28.2	2,484	37.4

(6) 財政指標等

項目	R4		R3	
	指標値	全道順位	指標値	全道順位
標準財政規模	3,740	92	3,822	91
財政力指数	0.232	84	0.237	87
実質収支	132	122	120	132
単年度収支	12	62	35	98
経常収支比率	88.7	63	84.1	82
実質赤字比率	-	-	-	-
連結実質赤字比率	-	-	-	-
実質公債費比率	8.8	85	8.9	89
将来負担比率	-	-	-	-
基金残高合計	9,062	19	9,130	18
財政調整基金	1,033	86	1,136	70
減債基金	2,167	8	2,455	7
その他特定目的基金	5,862	13	5,539	14
地方債現在高	6,667	96	6,925	93
債務負担行為現在高	406	79	440	73
ラスバイレス指数	96.7	94	96.6	118

(7) 税収

区分	R4		R3	
	収入済額	徴収率	収入済額	徴収率
市町村民税	355	99.0	365	98.8
個人	293	98.9	312	98.7
法人	62	99.8	53	99.8
固定資産税	336	93.8	331	93.5
土地	49	93.7	49	93.4
家屋	169	93.9	161	93.4
償却	115	93.6	117	93.4
合計	757	96.7	758	96.4

(8) 教育、医療、福祉

施設	数
幼稚園	2ヶ所
こども園	-ヶ所
小学校	3ヶ所
中学校	1ヶ所
高等学校	-ヶ所
病院	-ヶ所
診療所	4ヶ所
歯科	1ヶ所
保育所	2ヶ所
養護老人ホーム	-ヶ所
特養老人ホーム	1ヶ所
軽費老人ホーム	-ヶ所
生活保護率(被保護人員/人口)	1.39%

(9) 公共施設等

公民館	- 施設
図書館	- 施設
体育館	3 施設
公営住宅	277 戸
公園	数 1ヶ所
	面積 - ha
道路	実延長 342 km
	面積 4,211,258 ㎡
上水道	料金 1,980 円
	普及率 87.7%
下水道	料金 3,880 円
	普及率 75.7%
ごみ処理人口	5,482 人
し尿処理人口	1,608 人



いわないちょう
岩内町

所在地 〒045-8555 岩内郡岩内町字高台134番地1
TEL 0135-62-1011
FAX 0135-62-3465
URL <https://www.town.iwanai.hokkaido.jp>
E-mail soumu@town.iwanai.lg.jp

014028

市町村類型：Ⅲ-2

	町長 きむら きよひこ 木村 清彦 62歳 2期目 任期満了日：9.10.8	副町長 てづか よしひと 手塚 良人 2期目 任期満了日：10.3.23	議会議員 議長 ながい あきら 永井 明 副議長 たにぐち まさし 谷口 雅史 議員定数 15人 任期満了日 9.4.29									
	町名の由来 アイヌ語の「イワオナイ」(硫黄沢)、「イヤウナイ」(熊肉を乾かす沢)、「イエオナイ」(軽石が多い川)から由来したものと、 姉妹・友好等都市提携 上越市(新潟県)、深浦町(青森県)		沿革 明12 岩内戸長役場設置。 明15 御銚内町から幌似村、小沢村、老古美村が分立。 明26 御銚内町から鷹台町が分立。 明33. 7. 1 稲穂崎町、御銚内町、鷹台町、橋町、堀江町、吹上町、三島町、老古美村の一部が合併し、一級町村制施行、岩内町とする。 野東村外1村戸長役場設置。 明42. 4. 1 野東村、敷島内村が合併し二級町村制施行、島野村とする。 昭30. 4. 1 岩内町、島野村が合併し岩内町設置。									
	地域指定状況・広域連携状況											
低公	過疎	辺地	自公	離島	特豪	山村	農振	半島	特定	定住自立圏	連携中核都市圏	広域連携加速化事業
○	○	○	国定		○	△	○	○	○			○
行政区画面積		70.6 ㎢		(道内 174 位)								

(1) 人口

区分	人口(人)	人口密度(人/㎢)	増減率(%)	人口割合(%)			世帯数(世帯)	道内順位R2.10(国調)
				15歳未満	15~64歳	65歳以上		
H22.10.1(国調)	14,451	204.6	▲8.2	11.5	58.1	30.3	6,555	人口 49 65歳以上 100
H27.10.1(国調)	13,042	184.7	▲9.8	10.5	55.6	33.9	6,228	
R2.10.1(国調)	11,648	165.0	▲10.7	9.5	53.0	37.5	5,750	
R6.1.1(住基)	11,094	112		8.4	52.9	38.7	6,400	

(2) 職員数等

普通会計	132人
一般行政	117人
教育	15人
消防	人
公営企業等	19人
うち病院	人
計	151人

(3) 産業構造

産業区分	就業人口(人)	構成比(%)
1次	180	3.2
2次	1,755	31.2
3次	3,672	65.2
計(分類不能含む)	5,633	100.0

(4) 基幹産業の状況等

産業	R4生産額(道内シェア)	R2経営体数	主な産物
農業	R4農業生産額(道内シェア) 1.8 億円 (0.01%)	R2経営体数 25	米、乳用牛
漁業	R4漁業生産額(道内シェア) 10.0 億円 (0.32%)	H30経営体数 44	サケ、ホッケ、タラ、スルメイカ
工業	R3製造品出荷額等(道内シェア) 64.1 億円 (0.11%)	R3事業所数 20	食料品
商業	R3商品販売額(道内シェア) 125.9 億円 (0.07%)	R3事業所数 135	タラコ、身欠ニシン、塩数の子、深層水商品
観光	R4観光客入込数(道内シェア) 19.1 万人 (0.22%)	主な観光地等	オートキャンプ場マリンプュー、木田金次郎美術館、雷電刀掛岩、IWANAIRESORT

(5) 歳入・歳出の状況

区分	R4		R3		R2	
	決算額	構成比	決算額	構成比	決算額	構成比
歳入合計	9,568	100.0	9,066	100.0	8,950	100.0
地方税	1,234	12.9	1,171	12.9	1,205	13.5
地方交付税	3,135	32.8	3,270	36.1	2,863	32.0
普通交付税	2,844		2,973		2,603	
特別交付税	291		297		259	
寄附金	189	2.0	137	1.5	120	1.3
ふるさと納税	138		127		82	
地方債	980	10.2	913	10.1	664	7.4
その他	4,031	42.1	3,574	39.4	4,099	45.8
歳出合計	8,958	100.0	8,452	100.0	8,700	100.0
人件費	1,205	13.5	1,204	14.3	1,212	13.9
職員給与	709		743		761	
物件費	1,407	15.7	1,233	14.6	1,194	13.7
扶助費	960	10.7	1,179	14.0	856	9.8
公債費	1,085	12.1	1,126	13.3	1,128	13.0
普通建設事業	1,302	14.5	1,123	13.3	693	8.0
その他	2,999	33.5	2,588	30.6	3,618	41.6

(6) 財政指標等

項目	R4		R3	
	指標値	全道順位	指標値	全道順位
標準財政規模	4,394	77	4,602	74
財政力指数	0.299	51	0.304	49
実質収支	608	22	611	27
単年度収支	▲3	87	364	17
経常収支比率	92.0	34	87.5	44
実質赤字比率	-	-	-	-
連結実質赤字比率	-	-	-	-
実質公債費比率	13.4	14	14.3	6
将来負担比率	100.3	7	111.9	3
基金残高合計	1,873	153	1,345	169
財政調整基金	605	151	305	175
減債基金	66	153	66	153
その他特定目的基金	1,202	121	973	128
地方債現在高	9,260	68	9,338	69
債務負担行為現在高	203	103	547	68
ラスパイレズ指数	96.6	103	96.5	125

(7) 税収

区分	R4		R3	
	収入済額	徴収率	収入済額	徴収率
市町村民税	600	95.8	573	94.2
個人	523	95.5	497	93.9
法人	77	97.7	76	96.4
固定資産税	374	92.5	349	90.4
土地	62	92.4	61	90.3
家屋	243	92.4	222	90.3
償却	63	92.4	57	90.3
合計	1,234	95.1	1,171	93.6

(8) 教育、医療、福祉

施設	数
幼稚園	-ヶ所
こども園	-ヶ所
小学校	2ヶ所
中学校	2ヶ所
高等学校	1ヶ所
病院	-ヶ所
診療所	-ヶ所
歯科	-ヶ所
保育所	3ヶ所
養護老人ホーム	-ヶ所
特養老人ホーム	-ヶ所
軽費老人ホーム	-ヶ所
生活保護率(被保護人員/人口)	5.66%

(9) 公共施設等

公民館	-施設
図書館	-施設
体育館	1施設
公営住宅	1,118戸
公園	数 23ヶ所
	面積 53ha
道路	実延長 108km
	面積 1,366,873㎡
上水道	料金 2,630円
	普及率 86.9%
下水道	料金 3,960円
	普及率 73.4%
ごみ処理人口	11,222人
し尿処理人口	6,138人



とまりむら
泊村

所在地 〒045-0202 古宇郡泊村大字茅沼村字臼別191番地7
TEL 0135-75-2021
FAX 0135-75-3168
URL https://www.vill.tomari.hokkaido.jp
E-mail soumu@vill.hokkaido-tomari.lg.jp

014036
市町村類型： I-2

Table with columns for Mayor (高橋 鉄徳), Deputy Mayor (加藤 哲朗), Council Members (議長, 副議長), Village Name Origin (村名の由来), and Regional Designation Status (地域指定状況・広域連携状況).

(1) 人口

Table showing population statistics by district (区分), including population (人口), density (人口密度), and growth rate (増減率).

(2) 職員数等

Table showing staff counts (職員数) for various departments like General Administration (一般行政), Education (教育), and Fire (消防).

(3) 産業構造

Table showing industrial structure (産業構造) with columns for industry division (産業区分), employment (就業人口), and composition (構成比).

(4) 基幹産業の状況等

Table showing key industries (基幹産業) such as Agriculture (農業), Fishing (漁業), and Manufacturing (工業).

(5) 歳入・歳出の状況

Table showing income and expenditure (歳入・歳出) by category (区分) and fiscal year (R4, R3, R2).

(6) 財政指標等

Table showing financial indicators (財政指標) such as Standard Fiscal Scale (標準財政規模) and Debt Ratio (負債比率).

(7) 税収

Table showing tax revenue (税収) by district (区分) and fiscal year (R4, R3).

(8) 教育、医療、福祉

Table showing education, medical, and welfare (教育、医療、福祉) facilities and services.

(9) 公共施設等

Table showing public facilities (公共施設) such as Community Center (公民館), Library (図書館), and Gymnasium (体育館).




かもえないむら
神恵内村

所在地 〒045-0301 古宇郡神恵内村大字神恵内村81番地20
TEL 0135-76-5011
FAX 0135-76-5544
URL <https://www.vill.kamoenai.hokkaido.jp>
E-mail soumu-1@vill.kamoenai.hokkaido.jp

014044

市町村類型： I-2

	村長 たかはし まさゆき 高橋 昌幸 74歳 6期目 任期満了日： 8.3.16	副村長 あおづか よしとも 青塚 芳朝 1期目 任期満了日： 8.3.27	議会議員 議長 うえだ みちひろ 上田 道博 副議長 ほんま しゆんすけ 本間 俊介									
	村名の由来 アイヌ語の「カムイ・ナイ」(美しい神の沢)に由来したものの。	沿革 明13 神恵内外1村戸長役場設置。 " 珊内村戸長役場設置。 明21 神恵内外1村戸長役場と珊内村戸長役場が神恵内戸長役場に統合。 明39. 4. 1 神恵内村、赤石村、珊内村が合併し二級町村制施行、神恵内村とする。	議員定数 8人	任期満了日 9.4.30								
	姉妹・友好等都市提携 -											
地域指定状況・広域連携状況												
低公	過疎	辺地	自公	離島	特豪	山村	農振	半島	特定	定住自立圏	連携中核都市圏	広域連携加速化事業
	○		国定		○	○		○	○			
行政区画面積	147.79 km ²		(道内 148 位)									

(1) 人口

区分	人口(人)	人口密度(人/km ²)	増減率(%)	人口割合(%)			世帯数(世帯)	道内順位R2.10(国調)
				15歳未満	15~64歳	65歳以上		
H22.10.1(国調)	1,122	7.6	▲14.9	8.9	48.0	43.1	473	人口 178 65歳以上 4
H27.10.1(国調)	1,004	6.8	▲10.5	7.8	46.6	45.6	434	
R2.10.1(国調)	870	5.9	▲13.3	7.5	41.0	51.5	401	
R6.1.1(住基)	757	(うち外国住民 1人)		6.6	48.2	45.2	448	

(2) 職員数等

普通会計	36人
一般行政	33人
教育	3人
消防	人
公営企業等	1人
うち病院	人
計	37人

(3) 産業構造

産業区分	就業人口(人)	構成比(%)
1次	54	13.8
2次	46	11.8
3次	289	73.9
計(分類不能含む)	391	100.0

(4) 基幹産業の状況等

産業	R4 生産額(道内シェア) 億円	R2 経営体数	主な
農業	R4 農業生産額(道内シェア) 億円	-	農業物
漁業	R4 漁業生産額(道内シェア) 3.8 億円 (0.12%)	H30 経営体数 37	主な水産物 : ホタテ貝、サケ、ホッケ、タラ
工業	R3 製造品出荷額等(道内シェア) 億円	R3 事業所数	主な製造品
商業	R3 商品販売額(道内シェア) 1.8 億円 (0.00%)	R3 事業所数 14	主な特産品 : 一夜漬けウニ、ホタテ、ホッケ、ナマコ、サクラマス
観光	R4 観光客入込数(道内シェア) 11.0 万人 (0.13%)	主な観光地等	神恵内青少年旅行村、当丸沼、神恵内村日本郷土玩具館、窓岩

(5) 歳入・歳出の状況

区分	R4		R3		R2	
	決算額	構成比	決算額	構成比	決算額	構成比
歳入合計	3,666	100.0	3,338	100.0	3,963	100.0
地方税	83	2.3	77	2.3	80	2.0
地方交付税	1,056	28.8	1,078	32.3	955	24.1
普通交付税	857		871		780	
特別交付税	198		208		175	
寄附金	36	1.0	12	0.4	14	0.3
ふるさと納税	29		7		2	
地方債	323	8.8	109	3.3	1,346	34.0
その他	2,168	59.1	2,062	61.8	1,569	39.6
歳出合計	3,303	100.0	3,172	100.0	3,647	100.0
人件費	412	12.5	393	12.4	395	10.8
職員給与	221		225		231	
物件費	603	18.3	594	18.7	683	18.7
扶助費	97	2.9	74	2.3	51	1.4
公債費	166	5.0	174	5.5	173	4.7
普通建設事業	498	15.1	333	10.5	1,606	44.0
その他	1,527	46.2	1,604	50.6	739	20.3

(6) 財政指標等

項目	R4		R3	
	指標値	全道順位	指標値	全道順位
標準財政規模	978	179	1,008	179
財政力指数	0.097	178	0.101	178
実質収支	346	52	158	109
単年度収支	188	8	▲13	157
経常収支比率	87.1	84	90.0	28
実質赤字比率	-	-	-	-
連結実質赤字比率	-	-	-	-
実質公債費比率	6.1	148	6.6	133
将来負担比率	-	-	-	-
基金残高合計	2,109	142	1,802	149
財政調整基金	157	178	170	177
減債基金		175		175
その他特定目的基金	1,952	87	1,632	94
地方債現在高	3,323	164	3,160	170
債務負担行為現在高		173		170
ラスバイレス指数	98.1	39	99.1	18

(7) 税収

区分	R4		R3	
	収入済額	徴収率	収入済額	徴収率
市町村民税	50	99.2	46	99.6
個人	47	99.1	43	99.6
法人	3	100.0	3	100.0
固定資産税	26	90.3	25	89.7
土地	1	83.2	1	58.9
家屋	12	82.8	12	83.6
償却	11	100.0	11	100.0
合計	83	96.3	77	96.2

(8) 教育、医療、福祉

施設	数
幼稚園	-ヶ所
こども園	-ヶ所
小学校	1ヶ所
中学校	1ヶ所
高等学校	-ヶ所
病院	-ヶ所
診療所	2ヶ所
歯科	1ヶ所
保育所	1ヶ所
養護老人ホーム	-ヶ所
特養老人ホーム	-ヶ所
軽費老人ホーム	-ヶ所
生活保護率(被保護人員/人口)	4.95%

(9) 公共施設等

公民館	-施設
図書館	-施設
体育館	1施設
公営住宅	62戸
公園	数 -ヶ所
面積	-ha
道路	実延長 60km
面積	432,467 m ²
上水道	料金 2,100円
普及率	96.8%
下水道	料金 -円
普及率	-%
ごみ処理人口	772人
し尿処理人口	441人



しゃこたんちょう
積丹町

014052
市町村類型： I - 0

所在地 〒046-0292 積丹郡積丹町大字美国町字船洞48番地5
TEL 0135-44-2111
FAX 0135-44-2125
URL https://www.town.shakotan.lg.jp
E-mail soumu@town.shakotan.lg.jp

	町長 まつい ひでき 松井 秀紀 77歳 5期目 任期満了日：10.6.15	副町長 そごう まさひろ 十河昌寛 1期目 任期満了日：9.4.27	議会議員 議長 いわもと かんじ 岩本 幹兒 副議長 たむら ゆういち 田村 雄一	
	町名の由来 アイヌ語の「シャク」(夏)と「コタン」(村または郷土)の二語を合わせたもの。	沿革 明36 野塚村外7村戸長役場が入舸村外3村戸長役場に分離。 明39. 4. 1 西河村、来岸村、余別村、神岬村が合併し二級町村制施行、余別村とする。 " 出岬村、入舸村、日司村、野塚村が合併し二級町村制施行、入舸村とする。 明42. 4. 1 一級町村制施行、美国町とする。 大13. 4. 1 一級町村制施行、余別村とする。 昭31. 9. 30 美国町、入舸村、余別村が合併し積丹町設置。	議員定数 9人 任期満了日 7.9.29	
	姉妹・友好等都市提携 シーサイド(アメリカ)、香美市(高知県)	地域指定状況・広域連携状況 低公 過疎 辺地 自公 離島 特豪 山村 農振 半島 特定 定住自立圏 ○ ○ 国定 ○ △ ○ ○ ○ ○ 行政区画面積 238.13 km ² (道内 121 位)	連携中都市圏 広域連携加速化事業	

(1) 人口

区分	人口(人)	人口密度(人/km ²)	増減率(%)	人口割合(%)			世帯数(世帯)	道内順位 R2.10(国調)
				15歳未満	15~64歳	65歳以上		
H22.10.1 (国調)	2,516	10.6	▲12.0	8.7	51.1	40.3	1,175	人口 166 65歳以上 13
H27.10.1 (国調)	2,115	8.9	▲15.9	9.0	47.1	43.8	994	
R2.10.1 (国調)	1,831	7.7	▲13.4	8.1	45.0	46.9	883	
R6.1.1 (住基)	1,770	(うち外国住民 16人)	6.9	6.9	46.2	46.9	1,009	

(2) 職員数等

普通会計	57人
一般行政	51人
教育	6人
消防	人
公営企業等	5人
うち病院	人
計	62人

(3) 産業構造

産業区分	就業人口(人)	構成比(%)
1次	264	28.1
2次	115	12.2
3次	535	56.9
計(分類不能含む)	941	100.0

(4) 基幹産業の状況等

産業	R4生産額(道内シェア)	R2経営体数	主な産物
農業	R4農業生産額(道内シェア) 3.7 億円 (0.03%)	R2経営体数 23	雑穀、いも類、トマト、肉用牛、乳用牛
漁業	R4漁業生産額(道内シェア) 10.5 億円 (0.33%)	H30経営体数 140	ホッケ、ブリ、タラ、ミスダコ
工業	R3製造品出荷額等(道内シェア) X 億円 X	R3事業所数 1	製造品 -
商業	R3商品販売額(道内シェア) 21.7 億円 (0.01%)	R3事業所数 32	生ウニ、ブリ、カボチャ、じゃがいも、ミニトマト
観光	R4観光客入込数(道内シェア) 72.4 万人 (0.85%)	主な観光地等	神威岬、島武意海岸、黄金岬、岬の湯しゃこたん、水中展望船、鯨伝習館ヤマシ番屋

(5) 歳入・歳出の状況

区分	R4		R3		R2	
	決算額	構成比	決算額	構成比	決算額	構成比
歳入合計	3,339	100.0	3,569	100.0	3,192	100.0
地方税	157	4.7	162	4.5	169	5.3
地方交付税	1,822	54.6	1,840	51.6	1,668	52.2
普通交付税	1,611		1,645		1,501	
特別交付税	211		195		167	
寄附金	68	2.1	116	3.2	75	2.3
ふるさと納税	62		78		75	
地方債	313	9.4	449	12.6	301	9.4
その他	979	29.3	1,002	28.1	980	30.7
歳出合計	3,199	100.0	3,419	100.0	3,094	100.0
人件費	586	18.3	581	17.0	581	18.8
職員給与	340		330		331	
物件費	618	19.3	536	15.7	497	16.1
扶助費	99	3.1	147	4.3	101	3.3
公債費	411	12.8	386	11.3	368	11.9
普通建設事業	447	14.0	683	20.0	362	11.7
その他	1,039	32.5	1,085	31.8	1,185	38.3

(6) 財政指標等

項目	R4		R3	
	指標値	全道順位	指標値	全道順位
標準財政規模	1,858	169	1,929	168
財政力指数	0.108	171	0.109	172
実質収支	125	127	149	113
単年度収支	▲24	117	67	74
経常収支比率	92.2	33	87.4	47
実質赤字比率	-	-	-	-
連結実質赤字比率	-	-	-	-
実質公債費比率	9.5	68	9.8	66
将来負担比率	23.1	66	35.0	57
基金残高合計	1,397	170	1,286	170
財政調整基金	301	176	301	176
減債基金	652	56	561	62
その他特定目的基金	445	167	424	168
地方債現在高	3,423	159	3,514	159
債務負担行為現在高	27	155	113	118
ラスバイレス指数	97.7	53	99.6	5

(7) 税収

区分	R4		R3	
	収入済額	徴収率	収入済額	徴収率
市町村民税	68	86.6	73	86.5
個人	59	84.8	66	85.3
法人	9	100.0	7	100.0
固定資産税	64	92.9	61	91.7
土地	10	92.7	10	91.4
家屋	33	92.7	30	91.4
償却	19	92.7	19	91.4
合計	157	91.0	162	90.4

(8) 教育、医療、福祉

施設	数
幼稚園	-ヶ所
こども園	-ヶ所
小学校	4ヶ所
中学校	1ヶ所
高等学校	-ヶ所
病院	-ヶ所
診療所	-ヶ所
歯科	-ヶ所
保育所	2ヶ所
養護老人ホーム	-ヶ所
特養老人ホーム	-ヶ所
軽費老人ホーム	-ヶ所
生活保護率(被保護人員/人口)	4.04%

(9) 公共施設等


施設	数	面積	実延長	料金	普及率	料金	普及率	処理人口
公民館	-	施設						
図書館	-	施設						
体育館	-	施設						
公営住宅	100戸							
公園	数	-ヶ所						
	面積	-ha						
道路	実延長	88km						
	面積	1,047,131m ²						
上水道	料金	3,010円						
	普及率	77.1%						
下水道	料金	4,110円						
	普及率	23.3%						
ごみ処理人口	1,806人							
し尿処理人口	884人							



ふるびらちょう
古平町

014061
市町村類型： I - 1

所在地 〒046-0192 古平郡古平町大字浜町50番地
TEL 0135-42-2181
FAX 0135-42-3583
URL http://www.town.furubira.lg.jp
E-mail soumu.sct@town.furubira.lg.jp

	町長	副町長	議会議員									
	なりた あきひこ 成田 昭彦	おくやま ひとし 奥山 均	議長 ほりきよし 堀 清	副議長 やまぐち あきお 山口 明生								
	71歳 1期目 任期満了日： 7.5.19	1期目 任期満了日： 7.6.30	議員定数 10人	任期満了日 9.4.30								
町名の由来		沿革										
アイヌ語の「フレーピラ」(赤い崖)、「フルピラ」(小山の崖)、「クルピラ」(模様のある岩山)から由来したもの。		明12	入船町と新地町を分割して丸山町を設置。									
姉妹・友好等都市提携		明13	垂美村を湊町と改称。									
-		明13	浜中村と浜町と改称。									
		明22	沖村・歌葉村・沢江村戸長役場設置。									
		明22	浜町・港町戸長役場設置。									
		明22	入船町、新地町、丸山町・群来村戸長役場設置。									
		明35. 4. 1	浜町外4町4村戸長役場設置。									
		明35. 4. 1	沖村、歌葉村、沢江村、浜町、港町、新地町、入船町、丸山町、群来村が合併し二級町村制施行、古平町とする。									
		明40. 4. 1	一級町村制施行。									
地域指定状況・広域連携状況												
低公	過疎	辺地	自公	離島	特豪	山村	農振	半島	特定	定住自立圏	連携中枢都市圏	広域連携加速化事業
	○		国定		○	○	○	○	○	○		○
行政区画面積	188.36 km ²		(道内 138 位)									

(1) 人口

区分	人口(人)	人口密度(人/km ²)	増減率(%)	人口割合(%)			世帯数(世帯)	道内順位
				15歳未満	15~64歳	65歳以上		
H22.10.1(国調)	3,611	19.2	▲10.2	7.7	55.4	36.8	1,588	人口 146
H27.10.1(国調)	3,188	16.9	▲11.7	7.9	51.5	40.6	1,446	65歳以上 28
R2.10.1(国調)	2,745	14.6	▲13.9	7.8	48.8	43.4	1,282	
R6.1.1(住基)	2,656	(うち外国住民 50人)	6.3	6.3	48.8	44.8	1,640	

(2) 職員数等

普通会計	61人
一般行政	53人
教育	8人
消防	人
公営企業等	11人
うち病院	3人
計	72人

(3) 産業構造

産業区分	就業人口(人)	構成比(%)
1次	192	14.5
2次	355	26.9
3次	766	58.0
計(分類不能含む)	1,320	100.0

(4) 基幹産業の状況等

産業	R4 生産額(道内シェア)	R2 経営体数	主な産物
農業	2.5 億円 (0.02%)	12	米、トマト
漁業	14.7 億円 (0.46%)	H30経営体数 55	ホッケ、タラ、サケ、ミズダコ
工業	R3製造品出荷額等(道内シェア) 43.3 億円 (0.07%)	R3事業所数 8	-
商業	R3商品販売額(道内シェア) 8.2 億円 (0.01%)	R3事業所数 29	各種水産加工品(タラコ、いくら、えび等)
観光	R4観光客入込数(道内シェア) 6.7 万人 (0.08%)	主な観光地等	日本海ふるびら温泉「しおかぜ」、パークゴルフ場

(5) 歳入・歳出の状況

区分	R4		R3		R2	
	決算額	構成比	決算額	構成比	決算額	構成比
歳入合計	4,277	100.0	6,540	100.0	5,564	100.0
地方税	216	5.1	222	3.4	212	3.8
地方交付税	2,178	50.9	2,169	33.2	1,960	35.2
普通交付税	1,992		1,974		1,784	
特別交付税	186		195		176	
寄附金	320	7.5	452	6.9	477	8.6
ふるさと納税	318		451		474	
地方債	211	4.9	1,336	20.4	923	16.6
その他	1,351	31.6	2,361	36.1	1,993	35.8
歳出合計	4,066	100.0	6,399	100.0	5,527	100.0
人件費	562	13.8	594	9.3	592	10.7
職員給与	354		365		380	
物件費	669	16.5	777	12.1	788	14.3
扶助費	478	11.8	423	6.6	453	8.2
公債費	470	11.6	463	7.2	422	7.6
普通建設事業	476	11.7	2,585	40.4	1,437	26.0
その他	1,410	34.7	1,558	24.3	1,834	33.2

(6) 財政指標等

項目	R4		R3	
	指標値	全道順位	指標値	全道順位
標準財政規模	2,309	156	2,325	158
財政力指数	0.111	168	0.114	168
実質収支	201	93	141	118
単年度収支	61	25	105	50
経常収支比率	79.1	148	76.5	147
実質赤字比率	-	-	-	-
連結実質赤字比率	-	-	-	-
実質公債費比率	8.7	91	8.6	94
将来負担比率	-	-	1.7	93
基金残高合計	2,829	114	2,468	120
財政調整基金	920	104	767	117
減債基金	653	55	589	58
その他特定目的基金	1,256	117	1,112	120
地方債現在高	4,978	126	5,224	122
債務負担行為現在高	-	-	173	170
ラスパイレズ指数	96.0	131	95.6	149

(7) 税収

区分	R4		R3	
	収入済額	徴収率	収入済額	徴収率
市町村民税	99	98.0	106	97.4
個人	86	97.7	88	96.9
法人	13	100.0	18	99.7
固定資産税	78	97.0	77	95.1
土地	9	96.9	9	95.0
家屋	50	96.9	49	95.0
償却	18	96.9	18	95.0
合計	216	97.8	222	96.7

(8) 教育、医療、福祉

施設	数
幼稚園	-ヶ所
こども園	1ヶ所
小学校	1ヶ所
中学校	1ヶ所
高等学校	-ヶ所
病院	-ヶ所
診療所	1ヶ所
歯科	-ヶ所
保育所	1ヶ所
養護老人ホーム	-ヶ所
特養老人ホーム	-ヶ所
軽費老人ホーム	-ヶ所
生活保護率(被保護人員/人口)	3.16%

(9) 公共施設等

施設	数
公民館	-施設
図書館	1施設
体育館	2施設
公営住宅	187戸
公園	数 10ヶ所
	面積 5ha
道路	実延長 68km
	面積 610,820m ²
上水道	料金 2,860円
	普及率 100.0%
下水道	料金 4,135円
	普及率 83.4%
ごみ処理人口	2,720人
し尿処理人口	1,158人



にきちよう 仁木町

所在地 〒048-2492 余市郡仁木町西町1丁目36番地1
 TEL 0135-32-2511
 FAX 0135-32-2700
 URL <https://www.town.niki.hokkaido.jp>
 E-mail soumu02-niki@town.niki.hokkaido.jp

014079
 市町村類型： I - 0

	町長 さとう せいichiro 佐藤 聖一郎 48歳 3期目 任期満了日： 7. 5.12	副町長 はやし こうじ 林 幸治 2期目 任期満了日： 7.8.26	議会議員 議長 よこぜき かずお 横関 一雄 副議長 しまだ しげる 嶋田 茂										
	町名の由来	沿革	議員定数 9人 任期満了日 9. 8. 9										
	当地への最初の集団移住提唱者「仁木竹吉」の名前に由来したものである。	明13 仁木村設置。 明16 大江村設置。 明17 仁木村外2村戸長役場設置。 明32 赤井川村戸長役場設置。 明35. 4. 1 仁木村、大江村、山道村が合併し二級町村制施行、大江村とする。 大4. 4. 1 一級町村制施行。 大14 一部を余市町に編入。 昭39. 11. 1 町制施行、仁木町と改称。											
姉妹・友好等都市提携	地域指定状況・広域連携状況												
	低公	過疎	辺地	自公	離島	特豪	山村	農振	半島	特定	定住自立圏	連携中核都市圏	広域連携加速化事業
		○	○			○	○	○	○	○	○		○
行政区画面積	167.96 km ²			(道内 144 位)									

(1) 人口

区分	人口(人)	人口密度(人/km ²)	増減率(%)	人口割合(%)			世帯数(世帯)	道内順位R2.10(国調)
				15歳未満	15~64歳	65歳以上		
H22.10.1(国調)	3,800	22.6	▲4.2	10.4	56.3	33.2	1,493	人口 130
H27.10.1(国調)	3,498	20.8	▲7.9	10.0	52.8	37.2	1,480	
R2.10.1(国調)	3,180	18.9	▲9.1	10.8	48.9	40.3	1,332	65歳以上 65
R6.1.1(住基)	3,040	うち外国住民 45人		10.6	48.6	40.9	1,658	

(2) 職員数等

普通会計	64人
一般行政	57人
教育	7人
消防	人
公営企業等	4人
うち病院	人
計	68人

(3) 産業構造

産業区分	就業人口(人)	構成比(%)
1次	801	47.8
2次	132	7.9
3次	722	43.1
計(分類不能含む)	1,675	100.0

(4) 基幹産業の状況等

産業	R4生産額(道内シェア)	R2経営体数	主な産物
農業	47.7 億円 (0.37%)	304	米、雑穀、トマト、さくらんぼ、ぶどう
漁業	- 億円 -	H30経営体数 -	水産物 -
工業	R3製造品出荷額等(道内シェア) 110.1 億円 (0.18%)	R3事業所数 6	製造品 -
商業	R3商品販売額(道内シェア) 20.0 億円 (0.01%)	R3事業所数 25	主な特産品 : 果物(いちご、さくらんぼ、ぶどう等)、ミニトマト、ワイン
観光	R4観光客入込数(道内シェア) 17.5 万人 (0.21%)	主な観光地等	果樹観光農園、コンサドレー仁木パーク、農村公園フルーツパークにき

(5) 歳入・歳出の状況

区分	R4		R3		R2	
	決算額	構成比	決算額	構成比	決算額	構成比
歳入合計	4,754	100.0	4,651	100.0	4,153	100.0
地方税	346	7.3	358	7.7	340	8.2
地方交付税	2,080	43.8	2,125	45.7	1,837	44.2
普通交付税	1,901		1,947		1,692	
特別交付税	178		178		145	
寄附金	467	9.8	483	10.4	318	7.7
ふるさと納税	466		479		316	
地方債	454	9.6	362	7.8	190	4.6
その他	1,407	29.6	1,323	28.5	1,468	35.3
歳出合計	4,729	100.0	4,605	100.0	4,120	100.0
人件費	622	13.2	602	13.1	611	14.8
職員給与	341		337		347	
物件費	839	17.7	761	16.5	657	16.0
扶助費	399	8.4	453	9.8	339	8.2
公債費	467	9.9	475	10.3	433	10.5
普通建設事業	656	13.9	519	11.3	361	8.8
その他	1,745	36.9	1,795	39.0	1,719	41.7

(6) 財政指標等

項目	R4		R3	
	指標値	全道順位	指標値	全道順位
標準財政規模	2,414	151	2,485	151
財政力指数	0.171	133	0.175	133
実質収支	25	176	47	174
単年度収支	▲22	114	17	117
経常収支比率	84.4	117	80.5	121
実質赤字比率	-	-	-	-
連結実質赤字比率	-	-	-	-
実質公債費比率	9.2	77	9.2	83
将来負担比率	-	-	-	-
基金残高合計	2,530	126	2,304	125
財政調整基金	542	156	542	156
減債基金	913	35	913	34
その他特定目的基金	1,075	130	849	143
地方債現在高	3,196	167	3,192	166
債務負担行為現在高	983	42	4	168
ラスバイレス指数	98.2	35	98.1	51

(7) 税収

区分	R4		R3	
	収入済額	徴収率	収入済額	徴収率
市町村民税	147	99.7	170	99.6
個人	124	99.6	144	99.6
法人	22	100.0	26	99.5
固定資産税	162	99.7	152	99.6
土地	28	99.2	27	99.1
家屋	66	99.5	62	99.3
償却	67	100.0	61	100.0
合計	346	99.7	358	99.6

(8) 教育、医療、福祉

教育	幼稚園	-ヶ所
	こども園	-ヶ所
	小学校	2ヶ所
	中学校	2ヶ所
	高等学校	-ヶ所
医療	病院	-ヶ所
	診療所	1ヶ所
	歯科	-ヶ所
福祉	保育所	2ヶ所
	養護老人ホーム	-ヶ所
	特養老人ホーム	-ヶ所
	軽費老人ホーム	-ヶ所
	生活保護率(被保護人員/人口)	1.64%

(9) 公共施設等

公民館	-施設	
図書館	-施設	
体育館	-施設	
公営住宅	201戸	
公園	数	3ヶ所
	面積	9ha
道路	実延長	133km
	面積	1,351,325m ²
上水道	料金	2,460円
	普及率	91.1%
下水道	料金	-円
	普及率	-%
ごみ処理人口	3,089人	
し尿処理人口	1,394人	



よいちちょう
余市町

所在地 〒046-8546 余市郡余市町朝日町26番地
TEL 0135-21-2111
FAX 0135-21-2144
URL <https://www.town.yoichi.hokkaido.jp>
E-mail soumu@town.yoichi.hokkaido.jp

014087

市町村類型：Ⅳ-2

	町長 さいとう けいすけ 齊藤 啓輔 42歳 2期目 任期満了日：8.9.4	副町長 わたなべ ふみひさ 渡邊 郁尚 1期目 任期満了日：8.9.30	議会議員 議長 ふじのひろぞう 藤野 博三 副議長 きしもと よしかつ 岸本 好且									
	町名の由来 アイヌ語の「ユウラチ」(温泉のある所)に由来したもの。	沿革 明4 黒川村、山田村設置。 明5 余市郡戸長役場設置。 明17 仁木外2村戸長役場分離。 明18 浜中町外6町5村戸長役場設置。 明33. 7. 1 浜中町、沢町、富沢町、中町、梅川町、琴平町、山臼町、大川町、畚部村、黒川村、山田村、沖村が合併し一級町村制施行、余市町とする。 大14 大江村の一部を編入。	議員定数 16人 任期満了日 9.8.18									
地域指定状況・広域連携状況												
低公	過疎	辺地	自公	離島	特豪	山村	農振	半島	特定	定住自立圏	連携中核都市圏	広域連携加速化事業
	○		国定				○	○		○		○
行政区画面積 140.62 km ² (道内 150 位)												

(1) 人口

区分	人口(人)	人口密度(人/km ²)	増減率(%)	人口割合(%)			世帯数(世帯)	道内順位 R2.10(国調)
				15歳未満	15~64歳	65歳以上		
H22.10.1 (国調)	21,258	151.2	▲6.5	11.2	57.5	31.4	9,051	人口 38 65歳以上 61
H27.10.1 (国調)	19,607	139.5	▲7.8	10.2	53.4	36.4	8,769	
R2.10.1 (国調)	18,000	128.0	▲8.2	9.3	50.3	40.5	8,283	
R6.1.1 (住基)	17,222 (うち外国住民 200人)			8.6	50.6	40.8	9,537	

(2) 職員数等

普通会計	185人
一般行政	160人
教育	25人
消防	人
公営企業等	30人
うち病院	人
計	215人

(3) 産業構造

産業区分	就業人口(人)	構成比(%)
1次	1,401	17.2
2次	1,208	14.8
3次	5,480	67.4
計 (分類不能含む)	8,136	100.0

(4) 基幹産業の状況等

産業	R4 生産額(道内シェア)	R2 経営体数	主な農産物
農業	R4 農業生産額(道内シェア) 58.1 億円 (0.45%)	R2 経営体数 361	： トマト、ぶどう、すもも、なし、乳用牛
漁業	R4 漁業生産額(道内シェア) 18.6 億円 (0.58%)	H30 経営体数 45	主な水産物 : サケ、タラ、ホッケ、アカガレイ
工業	R3 製造品出荷額等(道内シェア) 77.3 億円 (0.13%)	R3 事業所数 32	主な製造品 : 食料品、飲料・たばこ・飼料
商業	R3 商品販売額(道内シェア) 299.9 億円 (0.18%)	R3 事業所数 185	主な特産品 : 果物(リンゴ、ぶどう等)、洋酒、ウニ、甘エビ
観光	R4 観光客入込数(道内シェア) 33.1 万人 (0.39%)	主な観光地等	： ニッカウキスキー余市蒸留所、観光果樹園、ローソク岩、フゴッペ洞窟

(5) 歳入・歳出の状況

区分	R4		R3		R2	
	決算額	構成比	決算額	構成比	決算額	構成比
歳入合計	11,616	100.0	12,234	100.0	11,866	100.0
地方税	1,820	15.7	1,784	14.6	1,790	15.1
地方交付税	4,009	34.5	4,026	32.9	3,625	30.6
普通交付税	3,603		3,691		3,329	
特別交付税	406		335		296	
寄附金	816	7.0	789	6.5	443	3.7
ふるさと納税	812		782		439	
地方債	307	2.6	420	3.4	389	3.3
その他	4,663	40.2	5,214	42.6	5,620	47.4
歳出合計	11,224	100.0	11,736	100.0	11,569	100.0
人件費	1,817	16.2	1,812	15.4	1,797	15.5
職員給与	1,016		1,036		1,033	
物件費	1,710	15.2	1,679	14.3	1,375	11.9
扶助費	1,907	17.0	2,101	17.9	1,614	14.0
公債費	1,012	9.0	685	5.8	687	5.9
普通建設事業	425	3.8	824	7.0	543	4.7
その他	4,354	38.8	4,635	39.5	5,553	48.0

(6) 財政指標等

項目	R4		R3	
	指標値	全道順位	指標値	全道順位
標準財政規模	5,951	49	6,131	49
財政力指数	0.337	40	0.338	40
実質収支	383	40	490	37
単年度収支	▲107	149	210	31
経常収支比率	87.8	77	84.4	75
実質赤字比率	-	-	-	-
連結実質赤字比率	-	-	-	-
実質公債費比率	5.9	153	5.9	151
将来負担比率	15.4	75	26.4	70
基金残高合計	2,246	136	1,769	152
財政調整基金	597	152	637	146
減債基金	311	104	216	125
その他特定目的基金	1,338	111	915	134
地方債現在高	5,352	118	6,035	106
債務負担行為現在高	29	153	34	149
ラスバイレス指数	98.3	33	98.2	46

(7) 税収

区分	R4		R3	
	収入済額	徴収率	収入済額	徴収率
市町村民税	777	95.2	783	95.1
個人	685	94.7	682	94.5
法人	92	99.0	101	99.0
固定資産税	683	92.4	654	92.3
土地	116	92.3	121	92.1
家屋	440	92.3	413	92.1
償却	118	92.3	108	92.1
合計	1,820	93.9	1,784	93.8

(8) 教育、医療、福祉

施設	数
幼稚園	-ヶ所
こども園	-ヶ所
小学校	4ヶ所
中学校	3ヶ所
高等学校	1ヶ所
病院	-ヶ所
診療所	-ヶ所
歯科	-ヶ所
保育所	2ヶ所
養護老人ホーム	-ヶ所
特養老人ホーム	-ヶ所
軽費老人ホーム	-ヶ所
生活保護率 (被保護人員/人口)	3.60%

(9) 公共施設等

施設	数	面積
公民館	1施設	
図書館	1施設	
体育館	1施設	
公営住宅	569戸	
公園	53ヶ所	
		28 ha
道路	実延長	217 km
	面積	2,634,460 m ²
上水道	料金	2,636 円
	普及率	97.7%
下水道	料金	4,300 円
	普及率	81.6%
ごみ処理人口	17,339人	
し尿処理人口	3,825人	



あかがわむら
赤井川村

所在地 〒046-0592 余市郡赤井川村赤井川74番地2
TEL 0135-34-6211
FAX 0135-34-6644
URL <https://www.akaigawa.com>
E-mail info@akaigawa.com

014095

市町村類型： I - 0

	村長 ばば もとむ 馬場 希 63 歳 2 期目 任期満了日： 9. 4.26	副村長 おおいし かずあき 大石 和朗 2 期目 任期満了日： 9.5.22	議会議員 議長 いわい ひであき 岩井 英明 副議長 やまぐち よしゆき 山口 芳之									
	村名の由来 アイヌ語の「フレ・ベツ」(赤い川)に由来したものの。	沿革 明16 大江村に属する。 明32 大江村から分村し赤井川村戸長役場設置。 明39. 4. 1 二級町村制施行、赤井川村とする。	議員定数 8 人 任期満了日 9. 5.21									
	姉妹・友好等都市提携 -											
地域指定状況・広域連携状況												
低公	過疎	辺地	自公	離島	特豪	山村	農振	半島	特定	定住自立圏	連携中核都市圏	広域連携加速化事業
	○				○	○	○		○	○		○
行政区画面積	280.09 ㎢		(道内 111 位)									

(1) 人口

区 分	人口 (人)	人口密度 (人/㎢)	増減率 (%)	人口割合 (%)			世帯数 (世帯)	道内順位 R2.10(国調)
				15歳未満	15~64歳	65歳以上		
H22.10.1 (国調)	1,262	4.5	▲ 3.7	13.5	59.1	27.4	619	人口 175
H27.10.1 (国調)	1,121	4.0	▲ 11.2	12.4	55.1	32.5	534	
R2.10.1 (国調)	1,165	4.2	3.9	11.2	57.8	31.0	621	65歳以上 157
R6.1.1 (住基)	1,353		386 (うち外国住民)	8.1	67.5	24.4	893	

(2) 職員数等

普通会計	40 人
一般行政	37 人
教育	3 人
消防	人
公営企業等	3 人
うち病院	人
計	43 人

(3) 産業構造

産業区分	就業人口 (人)	構成比 (%)
1 次	205	29.1
2 次	109	15.5
3 次	390	55.3
計 (分類不能含む)	705	100.0

(4) 基幹産業の状況等

産業	R4 生産額(道内シェア)	R2 経営体数	主な農産物
農業	11.7 億円 (0.09%)	88	米、トマト、ピーマン、乳用牛
漁業	- 億円 -	H30経営体数 -	主な水産物 -
工業	R3製造品出荷額等(道内シェア) X 億円 X	R3事業所数 2	主な製造品 -
商業	R3商品販売額(道内シェア) 4.3 億円 (0.00%)	R3事業所数 7	主な特産品 各種農産物、各種農産物加工品、山中牛乳
観光	R4観光客入込額(道内シェア) 57.2 万人 (0.67%)	主な観光地等	キロロリゾート、赤井川カルデラ温泉、アカイガワムラトモブレイク

(5) 歳入・歳出の状況

区 分	R4		R3		R2	
	決算額	構成比	決算額	構成比	決算額	構成比
歳入合計	2,797	100.0	3,239	100.0	2,878	100.0
地方税	350	12.5	297	9.2	266	9.2
地方交付税	1,172	41.9	1,201	37.1	983	34.1
普通交付税	1,042		1,076		876	
特別交付税	130		125		107	
寄附金	308	11.0	441	13.6	351	12.2
ふるさと納税	308		441		351	
地方債	134	4.8	310	9.6	198	6.9
その他	832	29.8	990	30.6	1,081	37.6
歳出合計	2,708	100.0	3,098	100.0	2,789	100.0
人件費	408	15.1	410	13.2	408	14.6
職員給与	217		204		202	
物件費	814	30.1	596	19.3	586	21.0
扶助費	78	2.9	107	3.5	66	2.4
公債費	245	9.1	246	7.9	230	8.3
普通建設事業	222	8.2	488	15.8	400	14.4
その他	941	34.7	1,251	40.4	1,099	39.4

(6) 財政指標等

項 目	R4		R3	
	指標値	全道順位	指標値	全道順位
標準財政規模	1,481	177	1,517	176
財政力指数	0.254	69	0.251	76
実質収支	81	159	134	122
単年度収支	▲ 53	135	86	60
経常収支比率	97.2	4	84.9	68
実質赤字比率	-	-	-	-
連結実質赤字比率	-	-	-	-
実質公債費比率	5.7	156	6.3	140
将来負担比率	-	-	-	-
基金残高合計	1,427	169	1,357	167
財政調整基金	333	172	333	172
減債基金	137	140	137	140
その他特定目的基金	956	140	886	137
地方債現在高	2,246	177	2,351	177
債務負担行為現在高	200	105	201	102
ラスバイレス指数	96.4	116	98.7	28

(7) 税収

区 分	R4		R3	
	収入済額	徴収率	収入済額	徴収率
市町村民税	66	93.8	71	95.7
個人	53	92.4	51	94.1
法人	13	100.0	20	100.0
固定資産税	273	99.5	215	99.5
土地	9	99.4	15	99.5
家屋	197	99.5	110	99.5
償却	65	99.5	88	99.5
合計	350	98.2	297	98.4

(8) 教育、医療、福祉

教育	医療	福祉
幼稚園	診療所	生活保護率
こども園	歯科	(被保護人員/人口) 2.05 %
小学校	保育所	
中学校	養護老人ホーム	
高等学校	特養老人ホーム	
病院	軽費老人ホーム	

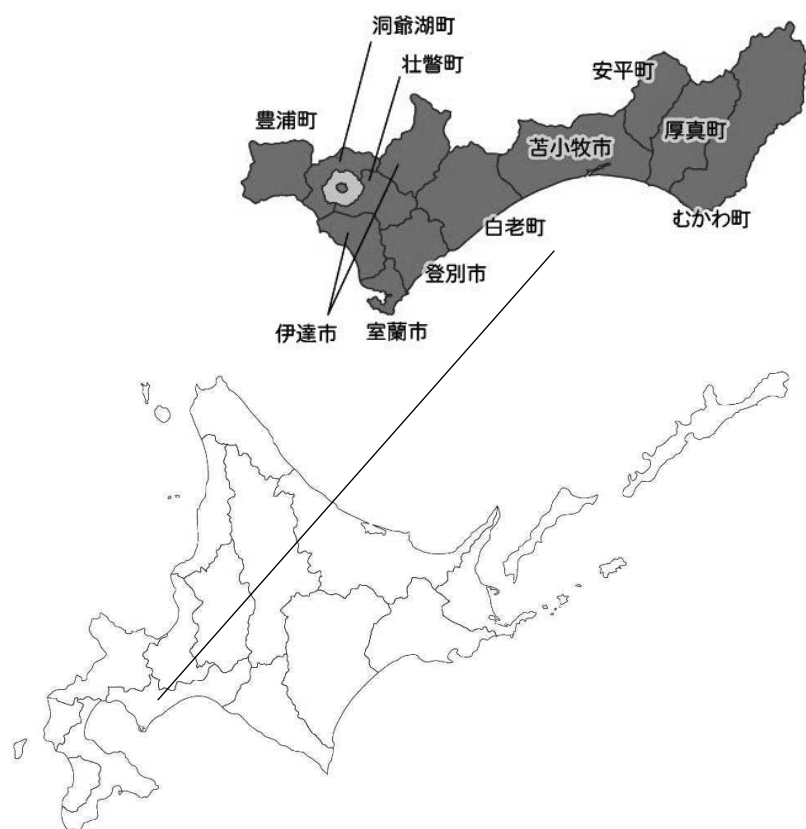
(9) 公共施設等

公民館	図書館	体育館	公営住宅	公園	道路	上水道	下水道	ごみ処理人口	し尿処理人口
- 施設	- 施設	1 施設	134 戸	数 - ヶ所 面積 - ha	実延長 138 km 面積 1,693,541 ㎡	料金 1,252 円 普及率 92.2 %	料金 3,660 円 普及率 61.8 %	1,143 人	236 人

胆振総合振興局

所在地 〒 051-8558 北海道室蘭市海岸町1丁目4番1号 むろらん広域センタービル
 TEL 0143-24-9900
 FAX 0143-23-7272
 URL <https://www.iburi.pref.hokkaido.lg.jp>

胆
振



管内の概要【4市7町】

簡易統計情報	面積 (R6.4.1国土地理院)	3,698.08 km ²
	人口 (R2.10.1国勢調査)	382,354 人
	世帯数 (R2.10.1国勢調査)	181,358 世帯
	人口密度	103.39 人/km ²
産業構造 (就業人口)	1次産業	8,499 人
	2次産業	40,017 人
	3次産業	116,801 人



むろらんし
室蘭市

所在地 〒051-8511 室蘭市幸町1番2号
TEL 0143-22-1111
FAX 0143-24-7601
URL http://www.city.muroran.lg.jp
E-mail soumu@city.muroran.lg.jp

012050
市町村類型：Ⅱ-3

	市長 あおやま たけし 青山 剛 46歳 4期目 任期満了日：9.4.30	副市長 なら しんいち 1期目 奈良 信一 任期満了日：9.5.11 しらくまりょうへい 1期目 白熊 良平 任期満了日：7.8.31	議会議員 議長 はやかわか しょうぞう 早川 昇三 副議長 すなだ なおこ 砂田 尚子									
	議長定数 20人 任期満了日 9.4.30											
市名の由来		沿革										
アイヌ語の「モ・ルエラニ」(小さな坂道の下りたところ)から転訛したもの。		明13 戸長役場設置。 明15 室蘭村、輪西村、札幌通、浜町を設置。 明23. 5. 15 室蘭村を元室蘭村と改称。 明26 海岸町、千歳町設置。 明33. 4. 28 輪西村外2村戸長役場設置。 明33. 7. 1 札幌通、浜町、本町、千歳町、海岸町、西小路町、葛西町、常盤町、沢町、絵鞍村、輪西村の一部が合併し、一般町村制施行。室蘭町とする。 大7. 2. 1 室蘭町、輪西村、元室蘭村、千舞蔵村が合併し区制施行。 大11. 8. 1 市制施行。										
姉妹・友好等都市提携												
ノックスビル(アメリカ)、日照(中国)、静岡市(静岡県)、上越市(新潟県)、宮古島市(沖縄県)												
地域指定状況・広域連携状況												
低公	過疎	辺地	自公	離島	特豪	山村	農振	半島	特定	定住自立圏	連携中核都市圏	広域連携加速化事業
							○			○		
行政区画面積 81.01 ㎢ (道内 170 位)												

(1) 人口

区分	人口(人)	人口密度(人/㎢)	増減率(%)	人口割合(%)			世帯数(世帯)	道内順位 R2.10(国調)
				15歳未満	15~64歳	65歳以上		
H22.10.1(国調)	94,535	1,172.2	▲3.9	11.1	59.6	29.3	45,029	人口 11
H27.10.1(国調)	88,564	1,095.0	▲6.3	10.4	55.5	34.1	43,616	
R2.10.1(国調)	82,383	1,016.9	▲7.0	9.5	53.3	37.2	41,766	65歳以上 103
R6.1.1(住基)	76,519 (うち外国住民)		448 (人)	9.0	52.7	38.2	43,538	

(2) 職員数等

普通会計	513人
一般行政	342人
教育	35人
消防	136人
公営企業等	600人
うち病院	535人
計	1,113人

(3) 産業構造

産業区分	就業人口(人)	構成比(%)
1次	324	0.9
2次	9,155	26.4
3次	24,690	71.1
計(分類不能含む)	34,733	100.0

(4) 基幹産業の状況等

産業	R4 生産額(道内シェア)	R2 経営体数	主な産物
農業	R4 農業生産額(道内シェア) 6.3 億円 (0.05%)	R2 経営体数 13	主な産物 : 米、肉用牛、乳用牛
漁業	R4 漁業生産額(道内シェア) 23.0 億円 (0.72%)	H30 経営体数 49	主な水産物 : スケトウダラ、タラ、スルメイカ、ホタテ貝
工業	R3 製造品出荷額等(道内シェア) 3,379.8 億円 (5.59%)	R3 事業所数 106	主な製造品 : 鉄鋼
商業	R3 商品販売額(道内シェア) 2,001.8 億円 (1.17%)	R3 事業所数 720	主な特産品 : 鉄鋼製品、精密金型機械、うずらの卵、こんぶ、室蘭やきとり
観光	R4 観光客入込数(道内シェア) 83.7 万人 (0.98%)	主な観光地等	: 地球岬、白鳥大橋、イルカ・クジラウォッチング、室蘭夜景ナイトクルージング

(5) 歳入・歳出の状況

区分	R4		R3		R2	
	決算額	構成比	決算額	構成比	決算額	構成比
歳入合計	47,139	100.0	50,412	100.0	55,847	100.0
地方税	13,617	28.9	13,114	26.0	12,962	23.2
地方交付税	8,103	17.2	8,080	16.0	7,483	13.4
普通交付税	7,127		7,171		6,642	
特別交付税	976		909		840	
寄附金	131	0.3	94	0.2	60	0.1
ふるさと納税	107		79		36	
地方債	3,917	8.3	5,477	10.9	4,620	8.3
その他	21,373	45.3	23,647	46.9	30,723	55.0
歳出合計	46,145	100.0	49,517	100.0	54,930	100.0
人件費	4,804	10.4	4,589	9.3	4,691	8.5
職員給与	2,960		2,803		2,748	
物件費	5,467	11.9	5,436	11.0	4,892	8.9
扶助費	12,225	26.5	13,887	28.0	11,803	21.5
公債費	4,736	10.3	4,739	9.6	4,707	8.6
普通建設事業	4,177	9.1	7,484	15.1	8,554	15.6
その他	14,736	31.9	13,383	27.0	20,283	36.9

(6) 財政指標等

項目	R4		R3	
	指標値	全道順位	指標値	全道順位
標準財政規模	22,897	12	23,438	12
財政力指数	0.630	8	0.626	7
実質収支	963	15	879	15
単年度収支	85	18	24	107
経常収支比率	95.2	10	90.3	25
実質赤字比率	-	-	-	-
連結実質赤字比率	-	-	-	-
実質公債費比率	9.9	61	9.6	72
将来負担比率	51.7	30	42.5	45
基金残高合計	10,758	13	10,389	13
財政調整基金	494	161	339	170
減債基金	4,148	3	3,804	3
その他特定目的基金	6,116	11	6,247	11
地方債現在高	51,331	9	52,089	9
債務負担行為現在高	6,610	11	7,131	10
ラスバイレス指数	98.0	44	98.4	37

(7) 税収

区分	R4		R3	
	収入済額	徴収率	収入済額	徴収率
市町村民税	4,545	97.9	4,541	97.9
個人	3,744	97.7	3,769	97.7
法人	801	99.2	772	98.7
固定資産税	7,234	98.6	6,812	98.4
土地	1,251	97.3	1,273	97.1
家屋	2,680	97.4	2,536	97.1
償却	3,274	100.0	2,966	100.0
合計	13,617	98.4	13,114	98.2

(8) 教育、医療、福祉

施設	数
幼稚園	-ヶ所
こども園	-ヶ所
小学校	9ヶ所
中学校	7ヶ所
高等学校	4ヶ所
病院	1ヶ所
診療所	2ヶ所
歯科	-ヶ所
保育所	-ヶ所
養護老人ホーム	-ヶ所
特養老人ホーム	-ヶ所
軽費老人ホーム	-ヶ所
生活保護率 (被保護人員/人口)	3.45%

(9) 公共施設等

施設	数
公民館	-施設
図書館	1施設
体育館	3施設
公営住宅	4,269戸
公園	数 121ヶ所
面積	393 ha
実延長	444 km
道路	面積 4,908,506 ㎡
料金	1,562 円
普及率	99.7%
上水道	料金 3,663 円
普及率	99.3%
下水道	料金 77,472 人
普及率	99.3%
ごみ処理人口	77,472 人
し尿処理人口	1,944 人




とまこまいし
苫小牧市

所在地 〒053-8722 苫小牧市旭町4丁目5番6号
TEL 0144-32-6111
FAX 0144-32-2198
URL <https://www.city.tomakomai.hokkaido.jp>
E-mail info@city.tomakomai.hokkaido.jp

012131

市町村類型：Ⅳ-3

	市長	副市長	議会議員																											
	いわくら ひろふみ 岩倉 博文 74歳 5期目 任期満了日：8.7.8	やまもと しゆんすけ 山本 俊介 1期目 任期満了日：9.3.31	議長	ふじた ひろみ 藤田 広美																										
		きむら あつし 木村 淳 1期目 任期満了日：8.3.31	副議長	いわた かおる 岩田 薫																										
市名の由来		沿革																												
アイヌ語の「ト」(沼の意)と「マコマイ」(山奥へ入っていく川の意)から転訛したもの。		明12 勇払外5郡役所の所管となる、 明22. 1 苫小牧村外15村戸長役場設置。 明28 苫小牧村外7村戸長役場に属する。 明33 植苗村から安平村が分村。 明35. 4. 1 苫小牧村、勇払村、植苗村、樽前村、錦多峰村、覚生村、小糸魚村が合併し二級町村制施行、苫小牧村とする。 大7. 1. 1 町制施行。 大8. 4. 1 一級町村制施行。 昭23. 4. 1 市制施行。																												
姉妹・友好等都市提携		地域指定状況・広域連携状況																												
ネーピア(ニュージーランド)、秦皇島(中国)、八王子市(東京都)、日光市(栃木県)		<table border="1"> <tr> <td>低公</td><td>過疎</td><td>辺地</td><td>自公</td><td>離島</td><td>特豪</td><td>山村</td><td>農振</td><td>半島</td><td>特定</td><td>定住自立圏</td><td>連携中核都市圏</td><td>広域連携加速化事業</td> </tr> <tr> <td></td><td></td><td></td><td>国立</td><td></td><td></td><td></td><td>○</td><td></td><td></td><td>○</td><td></td><td></td> </tr> </table>			低公	過疎	辺地	自公	離島	特豪	山村	農振	半島	特定	定住自立圏	連携中核都市圏	広域連携加速化事業				国立				○			○		
低公	過疎	辺地	自公	離島	特豪	山村	農振	半島	特定	定住自立圏	連携中核都市圏	広域連携加速化事業																		
			国立				○			○																				
行政区画面積 561.66 km ² (道内 57 位)																														

(1) 人口

区分	人口(人)	人口密度(人/km ²)	増減率(%)	人口割合(%)			世帯数(世帯)	道内順位R2.10(国調)
				15歳未満	15~64歳	65歳以上		
H22.10.1(国調)	173,320	308.7	0.3	13.5	65.4	21.1	76,289	人口 4 65歳以上 164
H27.10.1(国調)	172,737	307.6	▲0.3	13.0	61.1	25.8	78,298	
R2.10.1(国調)	170,113	302.9	▲1.5	12.2	57.9	29.9	80,130	
R6.1.1(住基)	166,846 (うち外国住民 1,379人)			11.4	58.1	30.4	91,032	

(2) 職員数等

普通会計	1,149人
一般行政	781人
教育	120人
消防	248人
公営企業等	755人
うち病院	578人
計	1,904人

(3) 産業構造

産業区分	就業人口(人)	構成比(%)
1次	1,457	1.9
2次	19,227	25.3
3次	52,507	69.0
計(分類不能含む)	76,046	100.0

(4) 基幹産業の状況等

産業	R4生産額(道内シェア)	R2経営体数	主な産物
農業	R4農業生産額(道内シェア) 31.5 億円 (0.24%)	51	いちご、花き、肉用牛、乳用牛
漁業	R4漁業生産額(道内シェア) 19.3 億円 (0.61%)	H30経営体数 112	主な水産物 : スケトウダラ、ホッキガイ、ツブ類、サケ
工業	R3製造品出荷額等(道内シェア) 10,068.2 億円 (16.65%)	R3事業所数 193	主な製造品 : 輸送用機械器具
商業	R3商品販売額(道内シェア) 5,016.8 億円 (2.93%)	R3事業所数 1,365	主な特産品 : ホッキ貝、ホッキカレー、ハスカップ商品、スモークサーモン
観光	R4観光客入込額(道内シェア) 148.2 万人 (1.74%)	主な観光地等	樽前山、オートリゾート苫小牧「アルテン」、ノーザンホースパーク、ウトナイ湖

(5) 歳入・歳出の状況

区分	R4		R3		R2	
	決算額	構成比	決算額	構成比	決算額	構成比
歳入合計	85,931	100.0	89,921	100.0	102,997	100.0
地方税	28,807	33.5	27,968	31.1	27,985	27.2
地方交付税	8,335	9.7	8,572	9.5	6,686	6.5
普通交付税	7,878		8,082		6,306	
特別交付税	457		490		380	
寄附金	1,778	2.1	1,164	1.3	694	0.7
ふるさと納税	1,509		1,023		582	
地方債	4,562	5.3	6,896	7.7	10,318	10.0
その他	42,449	49.4	45,321	50.4	57,314	55.7
歳出合計	84,213	100.0	87,727	100.0	101,575	100.0
人件費	10,524	12.5	10,239	11.7	10,186	10.0
職員給与	7,296		7,182		7,046	
物件費	10,427	12.4	10,246	11.7	9,683	9.5
扶助費	26,099	31.0	28,820	32.9	23,808	23.4
公債費	7,703	9.2	7,446	8.5	7,197	7.1
普通建設事業	7,890	9.4	9,967	11.4	13,870	13.7
その他	21,569	25.6	21,009	24.0	36,830	36.3

(6) 財政指標等

項目	R4		R3	
	指標値	全道順位	指標値	全道順位
標準財政規模	40,924	6	41,747	6
財政力指数	0.769	2	0.773	2
実質収支	1,595	6	1,940	6
単年度収支	▲345	171	775	7
経常収支比率	88.1	72	87.8	40
実質赤字比率	-	-	-	-
連結実質赤字比率	-	-	-	-
実質公債費比率	7.1	130	6.6	133
将来負担比率	63.2	22	58.6	33
基金残高合計	13,362	9	12,118	9
財政調整基金	4,243	7	3,974	7
減債基金	3,276	4	2,852	4
その他特定目的基金	5,844	14	5,292	17
地方債現在高	88,144	6	90,918	6
債務負担行為現在高	30,127	5	28,843	5
ラスバイレス指数	98.3	33	98.4	37

(7) 税収

区分	R4		R3	
	収入済額	徴収率	収入済額	徴収率
市町村民税	10,560	97.2	10,328	97.1
個人	8,466	96.7	8,387	96.7
法人	2,094	99.2	1,940	99.2
固定資産税	13,868	96.5	13,498	96.5
土地	2,972	94.6	2,994	94.5
家屋	5,767	94.6	5,477	94.5
償却	4,978	99.9	4,874	99.9
合計	28,807	96.9	27,968	96.8

(8) 教育、医療、福祉

施設	数
幼稚園	-ヶ所
こども園	-ヶ所
小学校	22ヶ所
中学校	14ヶ所
高等学校	5ヶ所
病院	1ヶ所
診療所	1ヶ所
歯科	-ヶ所
保育所	2ヶ所
養護老人ホーム	-ヶ所
特養老人ホーム	-ヶ所
軽費老人ホーム	-ヶ所
生活保護率(被保護人員/人口)	3.26%

(9) 公共施設等

公民館	1施設
図書館	1施設
体育館	9施設
公営住宅	6,863戸
公園	数 323ヶ所
	面積 1,071 ha
道路	実延長 1,043 km
	面積 11,202,609 m ²
上水道	料金 1,408 円
	普及率 99.8%
下水道	料金 2,295 円
	普及率 99.3%
ごみ処理人口	167,503人
し尿処理人口	473人




のぼりべつし
登別市

所在地 〒059-8701 登別市中央町6丁目11番地
TEL 0143-85-2111
FAX 0143-85-1108
URL <https://www.city.noboribetsu.lg.jp>
E-mail info@city.noboribetsu.lg.jp

012301

市町村類型： I-3

	市長	副市長	議会議員									
	おがさわら はるいち 小笠原 春一	いとう よしのり 伊藤 嘉規	議長 つじひろし 辻 弘之	副議長 むらいとしゆき 村井 寿行								
	57歳 5期目 任期満了日： 10.8.27	2期目 任期満了日： 8.3.31	議長	副議長								
市名の由来		沿革										
市内を貫流する登別川を「ヌブルベツ」(色の濃い川)と呼んだアイヌ語に由来したもの。		明15 幌別村と富岸村が合併し幌別村設置。 登別村と蘭法華村が合併し登別村設置。 明33. 4. 28 幌別村外2村戸長役場設置。 明34 鷺別村の一部を輪西村に分離。 大8. 4. 1 鷺別村、幌別村、登別村が合併し二級町村制施行、幌別村とする。 昭26. 4. 1 町制施行。 昭36. 4. 1 登別町と改称。 昭45. 8. 1 市制施行。										
姉妹・友好等都市提携		サイパン(アメリカ)、ファボー・ミッドフュン(デンマーク)、 広州(中国)、白石市(宮城県)、海老名市(神奈川県)										
地域指定状況・広域連携状況												
低公	過疎	辺地	自公	離島	特豪	山村	農振	半島	特定	定住自立圏	連携中核都市圏	広域連携加速化事業
			国立				○		○	○		
行政区画面積		212.21 km ² (道内 129 位)										

(1) 人口

区分	人口(人)	人口密度(人/km ²)	増減率(%)	人口割合(%)			世帯数(世帯)	道内順位R2.10(国調)
				15歳未満	15~64歳	65歳以上		
H22.10.1(国調)	51,526	242.9	▲3.0	11.8	59.8	28.4	21,717	人口 16 65歳以上 101
H27.10.1(国調)	49,625	233.8	▲3.7	10.9	55.2	34.0	21,681	
R2.10.1(国調)	46,391	218.6	▲6.5	10.3	52.3	37.4	20,928	
R6.1.1(住基)	44,451 (うち外国住民 317人)			9.4	52.8	37.9	23,993	

(2) 職員数等

普通会計	386人
一般行政	271人
教育	35人
消防	80人
公営企業等	49人
うち病院	人
計	435人

(3) 産業構造

産業区分	就業人口(人)	構成比(%)
1次	256	1.3
2次	4,946	24.6
3次	14,750	73.4
計(分類不能含む)	20,102	100.0

(4) 基幹産業の状況等

産業	R4生産額(道内シェア)	R2経営体数	主な産物
農業	27.0 億円 (0.21%)	36	肉用牛、乳用牛、鶏
漁業	7.7 億円 (0.24%)	H30経営体数 39	スケトウダラ、ブリ、ソウハチ、サケ
工業	R3製造品出荷額等(道内シェア) 166.0 億円 (0.28%)	R3事業所数 35	金属製品、食料品、窯業・土石製品
商業	R3商品販売額(道内シェア) 643.5 億円 (0.38%)	R3事業所数 302	登別ブランド推奨品(全34品)、登別閻魔やきそば
観光	R4観光客入込数(道内シェア) 120.0 万人 (1.41%)	主な観光地等	登別温泉、カルルス温泉、サンライバスキー場、3大テーマパーク(クマ牧場等)

(5) 歳入・歳出の状況

区分	R4		R3		R2	
	決算額	構成比	決算額	構成比	決算額	構成比
歳入合計	24,985	100.0	25,122	100.0	28,383	100.0
地方税	5,318	21.3	4,897	19.5	4,995	17.6
地方交付税	6,364	25.5	6,432	25.6	5,745	20.2
普通交付税	5,769		5,879		5,282	
特別交付税	595		553		462	
寄附金	854	3.4	807	3.2	829	2.9
ふるさと納税	848		759		824	
地方債	1,656	6.6	1,727	6.9	1,679	5.9
その他	10,795	43.2	11,259	44.8	15,135	53.3
歳出合計	24,201	100.0	24,266	100.0	27,614	100.0
人件費	3,497	14.5	3,506	14.5	3,493	12.7
職員給与	2,012		2,042		2,020	
物件費	3,848	15.9	3,408	14.0	3,683	13.3
扶助費	5,995	24.8	6,639	27.4	5,410	19.6
公債費	2,337	9.7	2,364	9.7	2,405	8.7
普通建設事業	2,376	9.8	1,942	8.0	2,337	8.5
その他	6,148	25.4	6,409	26.4	10,287	37.3

(6) 財政指標等

項目	R4		R3	
	指標値	全道順位	指標値	全道順位
標準財政規模	11,981	21	12,307	21
財政力指数	0.457	21	0.459	21
実質収支	739	18	854	16
単年度収支	▲115	151	101	51
経常収支比率	94.6	14	91.2	17
実質赤字比率	-	-	-	-
連結実質赤字比率	-	-	-	-
実質公債費比率	10.9	39	11.4	31
将来負担比率	42.5	38	55.7	36
基金残高合計	3,829	76	3,389	82
財政調整基金	1,168	71	1,161	67
減債基金	205	124	223	122
その他特定目的基金	2,456	70	2,006	78
地方債現在高	21,134	25	21,716	25
債務負担行為現在高	5,021	15	4,278	17
ラスバイレス指数	96.0	131	95.0	162

(7) 税収

区分	R4		R3	
	収入済額	徴収率	収入済額	徴収率
市町村民税	2,187	98.1	2,207	97.6
個人	1,929	97.9	1,956	97.5
法人	257	99.2	251	98.7
固定資産税	2,001	92.9	1,741	90.6
土地	414	92.8	454	90.3
家屋	1,171	92.8	969	90.3
償却	379	92.8	276	90.3
合計	5,318	95.9	4,897	94.7

(8) 教育、医療、福祉

施設	数
幼稚園	-ヶ所
こども園	-ヶ所
小学校	8ヶ所
中学校	5ヶ所
高等学校	1ヶ所
病院	-ヶ所
診療所	-ヶ所
歯科	-ヶ所
保育所	5ヶ所
養護老人ホーム	-ヶ所
特養老人ホーム	-ヶ所
軽費老人ホーム	-ヶ所
生活保護率(被保護人員/人口)	2.11%

(9) 公共施設等

施設	数	面積
公民館	-施設	
図書館	2施設	
体育館	3施設	
公営住宅	1,362戸	
公園	135ヶ所	77 ha
実延長	299 km	
面積	2,820,101 m ²	
料金	2,501 円	
普及率	100.1%	
料金	4,246 円	
普及率	96.7%	
ごみ処理人口	44,874人	
し尿処理人口	1,854人	



伊達市

012335
市町村類型： I - 1

所在地 〒052-0024 伊達市鹿島町20番地1
TEL 0142-23-3331
FAX 0142-23-4414
URL <https://www.city.date.hokkaido.jp>
E-mail somu@city.date.lg.jp

	市長 ほりい けいた 堀井 敬太 43歳 1期目 任期満了日： 9.4.30	副市長 ほし ひろあき 星 洋昭 1期目 任期満了日： 9.7.7	議会議長 つじうら よしひろ 辻浦 義浩 副議長 たなか ひでゆき 田中 秀幸									
	市名の由来 仙台藩一門の亙理藩領主伊達邦成が、家臣とともに集団移住して開拓したことにより命名されたもの。		沿革 明12. 7 紋龍村戸長役場設置。 明15. 紋龍村が分割され、東紋龍村外5村戸長役場設置。 明32. 8. 1 西紋龍村、長流村の各一部をもって壮瞥村を分村。 明33. 7. 1 有珠村、稀府村、東紋龍村、西紋龍村、長流村、黄金薬村が合併して一級町村制施行、伊達村とする。 有珠村の一部を壮瞥村に編入。									
	姉妹・友好等都市提携 レイク・カウチン(カナダ)、漳州(中国)、亙理町(宮城県)、新地町(福島県)、山元町(宮城県)、柴田町(宮城県)、枚方市(大阪府)、当別町(北海道)		明36 大14. 8. 1 町制施行。 昭47. 4. 1 市制施行。 平18. 3. 1 大滝村を編入。									
地域指定状況・広域連携状況												
低公	過疎	辺地	自公	離島	特豪	山村	農振	半島	特定	定住自立圏	連携中核都市圏	広域連携加速化事業
	△		国立		△	△	○			○		
行政区画面積		444.21 km ²		(道内 76 位)								

(1) 人口

区分	人口(人)	人口密度(人/km ²)	増減率(%)	人口割合(%)			世帯数(世帯)	道内順位R2.10(国調)
				15歳未満	15~64歳	65歳以上		
H22.10.1(国調)	36,278	81.7	▲2.1	11.8	57.8	30.4	15,287	人口 22
H27.10.1(国調)	34,995	78.8	▲3.5	11.3	54.1	34.6	15,054	
R2.10.1(国調)	32,826	73.9	▲6.2	10.2	51.3	38.4	14,844	65歳以上 92
R6.1.1(住基)	31,822	(うち外国住民)	300	9.4	52.1	38.6	17,524	

(2) 職員数等

普通会計	262人
一般行政	234人
教育	28人
消防	人
公営企業等	29人
うち病院	人
計	291人

(3) 産業構造

産業区分	就業人口(人)	構成比(%)
1次	1,401	9.4
2次	2,483	16.7
3次	10,496	70.8
計(分類不能含む)	14,832	100.0

(4) 基幹産業の状況等

産業	R4農業生産額(道内シェア)	R2経営体数	主な農産物
農業	107.9 億円 (0.84%)	343	プロックリー、キャベツ、てんさい、肉用牛、乳用牛、鶏
漁業	R4漁業生産額(道内シェア) 7.7 億円 (0.24%)	H30経営体数 71	主な水産物 : ホタテ貝、サケ、マス、ナマコ
工業	R3製造品出荷額等(道内シェア) 214.2 億円 (0.35%)	R3事業所数 26	主な製造品 : 食料品
商業	R3商品販売額(道内シェア) 446.7 億円 (0.26%)	R3事業所数 273	主な特産品 : 伊達野菜、黄金豚、藍染め、キンキのいずし、アロニア
観光	R4観光客入込額(道内シェア) 118.3 万人 (1.39%)	主な観光地等	有珠善光寺、史跡北黄金貝塚公園、だて歴史文化ミュージアム、三階滝自然公園

(5) 歳入・歳出の状況

区分	R4		R3		R2	
	決算額	構成比	決算額	構成比	決算額	構成比
歳入合計	23,071	100.0	21,423	100.0	22,958	100.0
地方税	3,925	17.0	3,848	18.0	3,955	17.2
地方交付税	7,063	30.6	7,223	33.7	6,535	28.5
普通交付税	6,149		6,322		5,801	
特別交付税	914		901		734	
寄附金	111	0.5	98	0.5	86	0.4
ふるさと納税	108		88		64	
地方債	2,056	8.9	1,059	4.9	1,398	6.1
その他	9,915	43.0	9,195	42.9	10,983	47.8
歳出合計	22,138	100.0	20,140	100.0	22,121	100.0
人件費	2,457	11.1	2,556	12.7	2,537	11.5
職員給与	1,355		1,417		1,387	
物件費	2,706	12.2	2,577	12.8	2,427	11.0
扶助費	3,658	16.5	4,168	20.7	3,325	15.0
公債費	2,203	10.0	2,219	11.0	2,156	9.8
普通建設事業	3,371	15.2	1,729	8.6	2,452	11.1
その他	7,742	35.0	6,891	34.2	9,224	41.7

(6) 財政指標等

項目	R4		R3	
	指標値	全道順位	指標値	全道順位
標準財政規模	11,045	23	11,385	23
財政力指数	0.382	32	0.385	31
実質収支	638	20	1,145	10
単年度収支	▲507	175	496	12
経常収支比率	89.9	48	83.4	92
実質赤字比率	-	-	-	-
連結実質赤字比率	-	-	-	-
実質公債費比率	4.7	169	4.6	167
将来負担比率	-	-	-	-
基金残高合計	8,276	21	7,632	22
財政調整基金	2,183	26	2,183	21
減債基金	561	65	611	56
その他特定目的基金	5,533	17	4,838	20
地方債現在高	17,340	29	17,397	30
債務負担行為現在高	3,540	21	3,620	21
ラスパイレズ指数	99.1	11	98.9	22

(7) 税収

区分	R4		R3	
	収入済額	徴収率	収入済額	徴収率
市町村民税	1,573	98.7	1,648	98.3
個人	1,382	98.6	1,414	98.2
法人	191	99.4	234	99.4
固定資産税	1,665	98.1	1,558	97.7
土地	393	98.1	392	97.7
家屋	808	98.1	698	97.7
償却	451	98.1	451	97.7
合計	3,925	98.5	3,848	98.2

(8) 教育、医療、福祉

施設	数
幼稚園	-ヶ所
こども園	-ヶ所
小学校	6ヶ所
中学校	3ヶ所
高等学校	1ヶ所
病院	-ヶ所
診療所	1ヶ所
歯科	-ヶ所
保育所	3ヶ所
養護老人ホーム	1ヶ所
特養老人ホーム	-ヶ所
軽費老人ホーム	-ヶ所
生活保護率(被保護人員/人口)	1.06%

(9) 公共施設等

施設	数
公民館	-施設
図書館	2施設
体育館	2施設
公営住宅	848戸
公園	49ヶ所
面積	75 ha
実延長	564 km
道路	面積 6,167,956 m ²
料金	1,331 円
上水道	普及率 90.0%
料金	4,856 円
下水道	普及率 88.1%
ごみ処理人口	32,966 人
し尿処理人口	4,058 人




とよらちょう
豊浦町

所在地 〒049-5416 虻田郡豊浦町字船見町10番地
TEL 0142-83-2121
FAX 0142-83-2129
URL https://www.town.toyoura.hokkaido.jp
E-mail soumu@town.hokkaido-toyoura.lg.jp

015717

市町村類型： I - 0

	町長 むらい よういち 村井 洋一 73歳 3期目 任期満了日： 8.2.22	副町長 ぬまたで やすのぶ 沼館 靖展	1期目 任期満了日： 10.3.31	議長 ねづきみお 根津 公男	副議長 いしざわ きよし 石澤 清司	議員定数 8人	任期満了日 6.11.14					
	町名の由来 末永く豊かであってほしいという願いと、海の幸・山の幸が豊かで内浦湾に面することから名付けられたもの。		沿革 明13 虻田郡各村戸長役場に属す。 明35. 4. 1 弁辺村と礼文村が合併し二級町村制施行、虻田村・弁辺村組合役場設置。 明42 虻田村・弁辺村組合役場を解除。 明42. 3. 31 弁辺村役場開設。 昭7. 4 豊浦村と改称。 昭22. 7. 1 町制施行。									
	姉妹・友好等都市提携 -											
地域指定状況・広域連携状況												
低公	過疎	辺地	自公	離島	特豪	山村	農振	半島	特定	定住自立圏	連携中核都市圏	広域連携加速化事業
	○	○			○	○	○		○	○		
行政区画面積	233.57 km ²		(道内 124 位)									

(1) 人口

区分	人口(人)	人口密度(人/km ²)	増減率(%)	人口割合(%)			世帯数(世帯)	道内順位R2.10(国調)
				15歳未満	15~64歳	65歳以上		
H22.10.1(国調)	4,528	19.4	▲5.1	9.9	55.8	34.4	1,944	人口 119
H27.10.1(国調)	4,291	18.4	▲5.2	10.3	54.0	35.7	1,973	
R2.10.1(国調)	3,821	16.4	▲11.0	10.1	50.2	39.6	1,774	65歳以上 73
R6.1.1(住基)	3,557		95	9.9	51.9	38.2	2,027	

(2) 職員数等

普通会計	72人
一般行政	63人
教育	9人
消防	人
公営企業等	67人
うち病院	40人
計	139人

(3) 産業構造

産業区分	就業人口(人)	構成比(%)
1次	480	26.4
2次	201	11.1
3次	1,129	62.2
計(分類不能含む)	1,815	100.0

(4) 基幹産業の状況等

産業	R4生産額(道内シェア)	R2経営体数	主な農産物
農業	51.1 億円 (0.40%)	86	いちご、てんさい、肉用牛、乳用牛、豚
漁業	16.4 億円 (0.52%)	65	ホタテ貝、サケ、ブリ、ソウハチ
工業	R3製造品出荷額等(道内シェア) 1.0 億円 (0.00%)	R3事業所数 4	製造品 -
商業	R3商品販売額(道内シェア) 28.9 億円 (0.02%)	R3事業所数 41	主な特産品 : 豊浦いちご、ホタテ、豚肉
観光	R4観光客入込額(道内シェア) 25.7 万人 (0.30%)	主な観光地等	豊浦海浜公園、インディアン水車公園、噴火湾展望公園、カムイチャシ史跡公園

(5) 歳入・歳出の状況

区分	R4		R3		R2	
	決算額	構成比	決算額	構成比	決算額	構成比
歳入合計	5,628	100.0	5,524	100.0	4,977	100.0
地方税	369	6.6	402	7.3	414	8.3
地方交付税	2,733	48.6	2,672	48.4	2,352	47.3
普通交付税	2,460		2,403		2,138	
特別交付税	273		270		214	
寄附金	82	1.5	46	0.8	52	1.1
ふるさと納税	82		45		51	
地方債	328	5.8	579	10.5	296	5.9
その他	2,117	37.6	1,825	33.0	1,863	37.4
歳出合計	5,594	100.0	5,352	100.0	4,949	100.0
人件費	748	13.4	754	14.1	732	14.8
職員給与	424		419		424	
物件費	1,120	20.0	1,019	19.0	827	16.7
扶助費	413	7.4	355	6.6	325	6.6
公債費	801	14.3	708	13.2	657	13.3
普通建設事業	344	6.2	643	12.0	403	8.1
その他	2,168	38.8	1,873	35.0	2,004	40.5

(6) 財政指標等

項目	R4		R3	
	指標値	全道順位	指標値	全道順位
標準財政規模	3,070	119	3,090	122
財政力指数	0.177	129	0.186	127
実質収支	22	177	44	176
単年度収支	▲22	114	23	110
経常収支比率	89.3	56	79.5	128
実質赤字比率	-	-	-	-
連結実質赤字比率	-	-	-	-
実質公債費比率	13.7	12	13.2	13
将来負担比率	-	-	-	-
基金残高合計	2,781	119	3,081	96
財政調整基金	836	119	813	112
減債基金	672	51	801	40
その他特定目的基金	1,273	116	1,467	98
地方債現在高	6,787	93	7,253	87
債務負担行為現在高	104	128	52	144
ラスバイレス指数	96.8	92	97.2	81

(7) 税収

区分	R4		R3	
	収入済額	徴収率	収入済額	徴収率
市町村民税	146	89.9	153	89.3
個人	129	89.0	132	88.0
法人	17	97.1	22	97.9
固定資産税	178	95.6	208	95.8
土地	27	95.6	27	95.8
家屋	72	95.6	67	95.8
償却	78	95.6	114	95.8
合計	369	93.7	402	93.6

(8) 教育、医療、福祉

施設	数
幼稚園	-ヶ所
こども園	-ヶ所
小学校	3ヶ所
中学校	1ヶ所
高等学校	-ヶ所
病院	1ヶ所
診療所	-ヶ所
歯科	-ヶ所
保育所	1ヶ所
養護老人ホーム	-ヶ所
特養老人ホーム	-ヶ所
軽費老人ホーム	-ヶ所
生活保護率(被保護人員/人口)	2.60%

(9) 公共施設等

施設	数
公民館	-施設
図書館	-施設
体育館	2施設
公営住宅	611戸
公園	3ヶ所
面積	16 ha
実延長	358 km
面積	3,905,967 m ²
料金	1,690 円
普及率	97.9%
料金	3,520 円
普及率	99.5%
ごみ処理人口	3,708 人
し尿処理人口	501 人



そうべつちょう
壮瞥町

015750
市町村類型： I - O

所在地 〒052-0101 有珠郡壮瞥町字滝之町287番地7
TEL 0142-66-2121
FAX 0142-66-7001
URL https://www.town.sobetsu.lg.jp
E-mail somu@town.sobetsu.lg.jp

	町長 たなべ としや 田鍋 敏也 64 歳 2 期目 任期満了日： 9. 4.30	副町長 がんばん おさむ 1 期目 任期満了日： 9.6.30 大4. 4. 1 徳舜嘗村を分村。 二級町村制施行、壮瞥村とする。 一部を洞爺村へ編入。 昭14. 4. 1 一級町村制施行。 昭37. 1. 1 町制施行。	議会議員 議長 もりたろう 森 太郎 副議長 まなべ もりお 真鍋 盛男 議員定数 9 人 任期満了日 9. 4.30									
	町名の由来		沿革									
	アイヌ語の「ソーベツ」(滝のある川)から転訛したもの。 姉妹・友好等都市提携 ケミヤルヴィ(フィンランド)		明32. 8. 1 西紋鼈村、長流村、有珠村の各一部をもって壮瞥村戸長役場設置。 大4. 4. 1 徳舜嘗村を分村。 二級町村制施行、壮瞥村とする。 一部を洞爺村へ編入。 昭14. 4. 1 一級町村制施行。 昭37. 1. 1 町制施行。									
地域指定状況・広域連携状況												
低公	過疎	辺地	自公	離島	特豪	山村	農振	半島	特定	定住自立圏	連携中核都市圏	広域連携加速化事業
	○		国立				○			○		
行政区画面積		205.01 km ²		(道内 130 位)								

(1) 人口

区 分	人口 (人)	人口密度 (人/km ²)	増減率 (%)	人口割合 (%)			世帯数 (世帯)	道内順位 R2.10(国調)
				15歳未満	15~64歳	65歳以上		
H22.10.1 (国調)	3,232	15.8	▲ 6.9	10.8	50.5	38.6	1,226	人口 147 65歳以上 16
H27.10.1 (国調)	2,922	14.3	▲ 9.6	9.7	48.0	42.4	1,168	
R2.10.1 (国調)	2,743	13.4	▲ 6.1	8.4	45.6	46.0	1,170	
R6.1.1 (住基)	2,391	(うち外国住民)	89	9.4	51.4	39.1	1,335	

(2) 職員数等

普通会計	75 人
一般行政	54 人
教 育	21 人
消 防	人
公営企業等	8 人
うち病院	人
計	83 人

(3) 産業構造

産業区分	就業人口 (人)	構成比 (%)
1 次	335	25.5
2 次	113	8.6
3 次	860	65.4
計 (分類不能含む)	1,314	100.0

(4) 基幹産業の状況等

業 業	R4 生産額(道内シェア)	R2 経営体数	主 産 産 物
農業	17.2 億円 (0.13%)	121	米、プロックリー、トマト、りんご、さくらんぼ、肉用牛
漁業	- 億円	H30経営体数 -	水産物
工業	R3製造品出荷額等(道内シェア) 2.0 億円 (0.00%)	R3事業所数 3	製造品
商業	R3商品販売額(道内シェア) 12.3 億円 (0.01%)	R3事業所数 32	果物(さくらんぼ等)、高級菜豆、洞爺湖の露、壮瞥シールド
観光	R4観光客入込額(道内シェア) 72.0 万人 (0.84%)	主な観光地等	洞爺湖、昭和新山、壮瞥公園、仲洞爺キャンプ場、くだもの村

(5) 歳入・歳出の状況

区 分	R4		R3		R2	
	決算額	構成比	決算額	構成比	決算額	構成比
歳入合計	4,128	100.0	4,307	100.0	4,291	100.0
地方税	426	10.3	343	8.0	386	9.0
地方交付税	1,909	46.3	1,928	44.8	1,729	40.3
普通交付税	1,688		1,715		1,552	
特別交付税	221		212		177	
寄附金	92	2.2	165	3.8	135	3.1
ふるさと納税	88		121		121	
地方債	330	8.0	213	5.0	255	5.9
その他	1,372	33.2	1,658	38.5	1,786	41.6
歳出合計	4,020	100.0	4,246	100.0	4,200	100.0
人件費	839	20.9	771	18.2	794	18.9
職員給与	468		472		470	
物件費	585	14.6	557	13.1	499	11.9
扶助費	273	6.8	305	7.2	222	5.3
公債費	365	9.1	433	10.2	483	11.5
普通建設事業	594	14.8	678	16.0	696	16.6
その他	1,364	33.9	1,502	35.4	1,507	35.9

(6) 財政指標等

項 目	R4		R3	
	指標値	全道順位	指標値	全道順位
標準財政規模	2,199	161	2,267	159
財政力指数	0.192	119	0.195	120
実質収支	100	142	60	168
単年度収支	40	35	▲ 28	165
経常収支比率	82.9	129	78.7	133
実質赤字比率	-	-	-	-
連結実質赤字比率	-	-	-	-
実質公債費比率	9.8	64	11.3	34
将来負担比率	-	-	-	-
基金残高合計	1,729	157	1,670	155
財政調整基金	774	128	669	136
減債基金	32	163	32	163
その他特定目的基金	923	142	969	129
地方債現在高	3,161	168	3,188	168
債務負担行為現在高	328	87	357	82
ラスバイレス指数	95.4	152	93.9	171

(7) 税収

区 分	R4		R3	
	収入済額	徴収率	収入済額	徴収率
市町村民税	121	96.9	115	97.0
個人	97	96.4	91	96.7
法人	24	98.8	24	98.3
固定資産税	223	93.5	162	91.6
土地	40	90.5	41	91.0
家屋	126	91.8	75	87.5
償却	55	100.0	44	100.0
合計	426	95.6	343	94.9

(8) 教育、医療、福祉

教育	医療	福祉
幼稚園	- ヶ所	生活保護率 (被保護人員/人口) 2.08 %
こども園	- ヶ所	
小学校	2 ヶ所	
中学校	1 ヶ所	
高等学校	1 ヶ所	
病院	- ヶ所	
診療所	- ヶ所	
歯科	1 ヶ所	
保育所	1 ヶ所	
養護老人ホーム	- ヶ所	
特養老人ホーム	- ヶ所	
軽費老人ホーム	- ヶ所	

(9) 公共施設等

公民館	1 施設
図書館	- 施設
体育館	- 施設
公営住宅	344 戸
公園	数 1 ヶ所
面積	1 ha
実延長	158 km
道路	面積 1,796,720 m ²
料金	1,375 円
上水道	普及率 100.6 %
料金	3,520 円
下水道	普及率 95.1 %
ごみ処理人口	2,359 人
し尿処理人口	556 人



しらおいちょう
白老町

所在地 〒059-0995 白老郡白老町大町1丁目1番1号
TEL 0144-82-2121
FAX 0144-82-4391
URL https://www.town.shiraoi.hokkaido.jp
E-mail soumu@town.shiraoi.lg.jp

015784
市町村類型：Ⅳ-2

	町長 おおしお ひでお 大塩 英男 52歳 1期目 任期満了日：9.3.4	副町長 おおくる かつみ 大黒 克巳 (定数減)	1期目 任期満了日：9.12.3 期目 任期満了日： 期目 任期満了日：	議会議員 議長 にしひでのぶ 小西 秀延 副議長 ひろちのりあき 広地 紀彰 議員定数 14人 任期満了日 9.11.8								
	町名の由来 アイヌ語の「シラ・ウ・オイ」(アブの多い処)から転訛したもの。 姉妹・友好等都市提携 ケネル(カナダ)、仙台市(宮城県)、つがる市(青森県)		沿革 明13. 2 白老村外2村戸長役場設置。 大8. 4. 1 白老村、敷生村、社台村が合併、二級町村制施行、白老村とする。 昭29. 11. 1 町制施行。									
地域指定状況・広域連携状況												
低公	過疎	辺地	自公	離島	特豪	山村	農振	半島	特定	定住自立圏	連携中核都市圏	広域連携加速化事業
	○		国立				○		○	○		
行政区画面積		425.63 km ²		(道内 79 位)								

(1) 人口

区分	人口(人)	人口密度(人/km ²)	増減率(%)	人口割合(%)			世帯数(世帯)	道内順位 R2.10(国調)
				15歳未満	15~64歳	65歳以上		
H22.10.1 (国調)	19,376	45.5	▲6.6	9.9	56.0	34.1	8,412	人口 41
H27.10.1 (国調)	17,740	41.7	▲8.4	8.4	50.8	40.8	7,955	
R2.10.1 (国調)	16,212	38.1	▲8.6	6.8	47.2	45.9	7,688	65歳以上
R6.1.1 (住基)	15,451	(うち外国住民)	350	6.3	47.0	46.7	9,251	17

(2) 職員数等

普通会計	202人
一般行政	134人
教育	17人
消防	51人
公営企業等	56人
うち病院	33人
計	258人

(3) 産業構造

産業区分	就業人口(人)	構成比(%)
1次	631	9.6
2次	1,667	25.4
3次	4,114	62.7
計(分類不能含む)	6,558	100.0

(4) 基幹産業の状況等

産業	R4生産額(道内シェア)	R2経営体数	主な産物
農業	101.7 億円 (0.79%)	53	ブロッコリー、肉用牛、鶏
漁業	19.6 億円 (0.62%)	150	スケトウダラ、タラ、サケ、ツブ
工業	533.6 億円 (0.88%)	39	製造品
商業	209.8 億円 (0.12%)	130	白老牛、海産物(タラコ、毛がに、こんぶ)、鶏卵、しいたけ
観光	168.4 万人 (1.97%)		民族共生象徴空間「ウポポイ」、ポロトミントラ、ポロトの森、白老仙台藩陣屋跡

(5) 歳入・歳出の状況

区分	R4		R3		R2	
	決算額	構成比	決算額	構成比	決算額	構成比
歳入合計	12,970	100.0	13,007	100.0	13,421	100.0
地方税	2,561	19.7	2,482	19.1	2,361	17.6
地方交付税	4,084	31.5	4,170	32.1	3,861	28.8
普通交付税	3,515		3,586		3,272	
特別交付税	570		585		588	
寄附金	990	7.6	633	4.9	420	3.1
ふるさと納税	960		627		398	
地方債	896	6.9	860	6.6	668	5.0
その他	4,440	34.2	4,862	37.4	6,111	45.5
歳出合計	12,625	100.0	12,653	100.0	13,088	100.0
人件費	1,919	15.2	1,972	15.6	1,871	14.3
職員給与	1,212		1,237		1,203	
物件費	2,241	17.8	1,920	15.2	1,570	12.0
扶助費	1,303	10.3	1,458	11.5	989	7.6
公債費	1,169	9.3	1,216	9.6	1,221	9.3
普通建設事業	1,333	10.6	1,183	9.4	1,243	9.5
その他	4,659	36.9	4,904	38.8	6,195	47.3

(6) 財政指標等

項目	R4		R3	
	指標値	全道順位	指標値	全道順位
標準財政規模	6,392	44	6,613	43
財政力指数	0.389	29	0.389	29
実質収支	336	54	309	72
単年度収支	28	40	14	121
経常収支比率	88.9	61	90.2	27
実質赤字比率	-	-	-	-
連結実質赤字比率	-	-	-	-
実質公債費比率	11.5	28	12.1	24
将来負担比率	10.7	79	21.4	76
基金残高合計	3,142	99	2,701	114
財政調整基金	1,253	65	1,272	59
減債基金	267	111	79	151
その他特定目的基金	1,622	99	1,350	102
地方債現在高	8,784	73	9,014	72
債務負担行為現在高	457	73	436	75
ラスバイレス指数	98.7	17	98.3	42

(7) 税収

区分	R4		R3	
	収入済額	徴収率	収入済額	徴収率
市町村民税	728	92.6	708	91.2
個人	576	91.2	570	89.7
法人	152	98.4	138	98.2
固定資産税	1,594	92.8	1,556	90.3
土地	247	92.8	244	90.2
家屋	654	92.8	609	90.2
償却	683	92.8	692	90.2
合計	2,561	93.2	2,482	91.1

(8) 教育、医療、福祉

施設	数
幼稚園	-ヶ所
こども園	-ヶ所
小学校	4ヶ所
中学校	2ヶ所
高等学校	1ヶ所
病院	1ヶ所
診療所	-ヶ所
歯科	-ヶ所
保育所	1ヶ所
養護老人ホーム	-ヶ所
特養老人ホーム	-ヶ所
軽費老人ホーム	-ヶ所
生活保護率(被保護人員/人口)	2.75%

(9) 公共施設等


公民館	3施設
図書館	1施設
体育館	2施設
公営住宅	1,007戸
公園	数 30ヶ所
	面積 208ha
道路	実延長 440km
	面積 4,220,861m ²
上水道	料金 1,705円
	普及率 98.5%
下水道	料金 4,422円
	普及率 91.3%
ごみ処理人口	15,895人
し尿処理人口	1,569人



あつまちょう
厚真町

015814
市町村類型：I-0

所在地 〒059-1692 勇払郡厚真町京町120番地
TEL 0145-27-2321
FAX 0145-27-2328
URL https://www.town.atsuma.lg.jp
E-mail soumu@town.atsuma.lg.jp

	町長 みやさか しょういちろう 宮坂 尚市朗 68歳 5期目 任期満了日：10.7.7	副町長 にしの かずひろ 西野 和博	2期目 任期満了日：9.12.31	議長 わたべ たかき 渡部 孝樹	副議長 よしおか しげき 吉岡 茂樹	議員定数 11人	任期満了日 9.4.30
	町名の由来 アイヌ語の「アットマム」(向こうの湿地帯)から転訛したもの。		沿革 明6 厚真フト村、ツケヘ村、シュフン村、トニカ村が合併し厚真村設置。 明30. 7. 15 厚真村戸長役場設置。 明39. 4. 1 二級町村制施行、厚真村とする。 大4. 4. 1 一級町村制施行。 昭35. 1. 1 町村制施行。		地域指定状況・広域連携状況		
	姉妹・友好等都市提携 奥州市(岩手県)		地域指定状況 低公 過疎 辺地 自公 離島 特豪 山村 農振 半島 特定 定住自立圏		連携中都市圏 広域連携加速化事業		
行政区画面積 405.38 km ² (道内 82 位)							

(1) 人口

区分	人口(人)	人口密度(人/km ²)	増減率(%)	人口割合(%)			世帯数(世帯)	道内順位 R2.10(国調)
				15歳未満	15~64歳	65歳以上		
H22.10.1(国調)	4,890	12.1	▲6.7	11.3	56.3	32.4	1,972	人口 105
H27.10.1(国調)	4,838	12.0	▲1.1	11.0	53.6	35.4	2,126	
R2.10.1(国調)	4,432	11.0	▲8.4	12.8	50.6	36.5	1,930	65歳以上 108
R6.1.1(住基)	4,306 (うち外国住民)	65 (人)	11.8	50.5	37.7	2,118		

(2) 職員数等

普通会計	113人
一般行政	98人
教育	15人
消防	人
公営企業等	5人
うち病院	人
計	118人

(3) 産業構造

産業区分	就業人口(人)	構成比(%)
1次	797	33.1
2次	337	14.0
3次	1,258	52.3
計(分類不能含む)	2,405	100.0

(4) 基幹産業の状況等

産業	R4生産額(道内シェア) 79.3 億円 (0.61%)	R2経営体数 290	主な農産物 米、豆類、ブロッコリー、肉用牛、乳用牛、鶏
農業			
漁業	R4漁業生産額(道内シェア) 3.1 億円 (0.10%)	H30経営体数 8	主な水産物 ホタテ貝、ホッキガイ
工業	R3製造品出荷額等(道内シェア) 136.3 億円 (0.23%)	R3事業所数 4	主な製造品 -
商業	R3商品販売額(道内シェア) 67.4 億円 (0.04%)	R3事業所数 39	主な特産品 ハスカップジャム、あづまジンギスカン、おふくろみそ
観光	R4観光客入込額(道内シェア) 10.3 万人 (0.12%)	主な観光地等 こぶしの湯あつま、大沼フィッシングパーク、あつまスタードーム	

(5) 歳入・歳出の状況

区分	R4		R3		R2	
	決算額	構成比	決算額	構成比	決算額	構成比
歳入合計	10,558	100.0	13,584	100.0	17,960	100.0
地方税	1,600	15.2	1,692	12.5	1,690	9.4
地方交付税	3,012	28.5	3,865	28.5	3,396	18.9
普通交付税	2,259		2,102		1,734	
特別交付税	753		1,764		1,662	
寄附金	476	4.5	492	3.6	1,265	7.0
ふるさと納税	433		469		516	
地方債	963	9.1	1,625	12.0	2,148	12.0
その他	4,506	42.7	5,909	43.5	9,461	52.7
歳出合計	9,997	100.0	12,400	100.0	17,025	100.0
人件費	1,384	13.8	1,394	11.2	1,307	7.7
職員給与	876		883		848	
物件費	1,189	11.9	1,198	9.7	1,410	8.3
扶助費	363	3.6	430	3.5	301	1.8
公債費	1,099	11.0	960	7.7	863	5.1
普通建設事業	2,744	27.5	3,333	26.9	3,828	22.5
その他	3,218	32.2	5,084	41.0	9,315	54.7

(6) 財政指標等

項目	R4		R3	
	指標値	全道順位	指標値	全道順位
標準財政規模	4,197	82	4,215	85
財政力指数	0.420	27	0.450	24
実質収支	274	72	664	20
単年度収支	▲390	172	9	128
経常収支比率	87.8	77	87.8	40
実質赤字比率	-	-	-	-
連結実質赤字比率	-	-	-	-
実質公債費比率	11.6	26	10.5	51
将来負担比率	-	-	-	-
基金残高合計	10,496	14	10,274	14
財政調整基金	1,009	92	1,007	84
減債基金	2,491	5	2,441	8
その他特定目的基金	6,996	8	6,826	9
地方債現在高	12,277	48	12,396	49
債務負担行為現在高	3,918	18	4,094	19
ラスバイレス指数	99.8	4	99.6	5

(7) 税収

区分	R4		R3	
	収入済額	徴収率	収入済額	徴収率
市町村民税	335	99.5	344	97.0
個人	245	99.3	232	99.3
法人	89	100.0	111	92.6
固定資産税	1,221	99.0	1,305	99.1
土地	92	95.3	86	94.8
家屋	229	97.1	232	96.9
償却	825	99.9	900	100.0
合計	1,600	99.1	1,692	98.7

(8) 教育、医療、福祉

教育	医療	福祉
幼稚園	-ヶ所	生活保護率 (被保護人員/人口) 0.67%
こども園	-ヶ所	
小学校	-ヶ所	
中学校	-ヶ所	
高等学校	-ヶ所	
病院	-ヶ所	
診療所	-ヶ所	
歯科	-ヶ所	
保育所	-ヶ所	
養護老人ホーム	-ヶ所	
特養老人ホーム	-ヶ所	
軽費老人ホーム	-ヶ所	

(9) 公共施設等

施設	数	面積	実延長	料金	普及率	料金	普及率	処理人口
公民館	1							4,355人
図書館	-							576人
体育館	2							
公営住宅	348							
公園	20ヶ所	83ha						
道路			253km					
上水道		3,573,679m ²		2,550円	95.5%			
下水道				3,960円	76.4%			
ごみ処理人口								4,355人
し尿処理人口								576人



とうやこちょう
洞爺湖町

015849
市町村類型：Ⅱ-2

所在地 〒049-5692 虻田郡洞爺湖町栄町58番地
TEL 0142-76-2121
FAX 0142-74-2121
URL <http://www.town.toyako.hokkaido.jp>
E-mail syomu@town.toyako.lg.jp

	町長 しもみち ひであき 下道 英明 63歳 1期目 任期満了日：8.4.22	副町長 はったんだみのる 八反田 稔 1期目 任期満了日：9.3.31	議会議員 議長 おおにしさとし 大西 智 副議長 いたがきまさと 板垣 正人 議員定数 12人 任期満了日 9.4.30									
	町名の由来		沿革									
	姉妹・友好等都市提携 箱根町(神奈川県)、三豊市(香川県)		明29. 4 俱知安村を分村。 明30. 7 真狩村を分村。 明35. 4. 1 二級町村制施行、虻田村とする。虻田村・弁辺村組合役場を設置。 明42 虻田村・弁辺村組合役場を解除。 明42. 3. 31 虻田村役場開設。 大9. 6. 1 洞爺村を分村。 昭13. 4. 1 一級町村制施行。 昭13. 10. 1 町制施行。 平18. 3. 27 虻田町、洞爺村を廃し、洞爺湖町を設置。									
地域指定状況・広域連携状況												
低公	過疎	辺地	自公	離島	特豪	山村	農振	半島	特定	定住自立圏	連携中核都市圏	広域連携加速化事業
	○		国立		△		○			○		
行政区画面積		180.87 km ²		(道内 141 位)								

(1) 人口

区分	人口(人)	人口密度(人/km ²)	増減率(%)	人口割合(%)			世帯数(世帯)	道内順位R2.10(国調)
				15歳未満	15~64歳	65歳以上		
H22.10.1(国調)	10,132	56.1	▲10.7	9.8	55.0	35.2	4,461	人口 60
H27.10.1(国調)	9,299	51.4	▲8.2	8.9	50.7	40.4	4,240	
R2.10.1(国調)	8,442	46.7	▲9.2	8.4	47.9	43.7	4,030	65歳以上 26
R6.1.1(住基)	8,068	(うち外国住民 211人)		7.8	49.4	42.9	4,770	

(2) 職員数等

普通会計	134人
一般行政	115人
教育	19人
消防	人
公営企業等	16人
うち病院	人
計	150人

(3) 産業構造

産業区分	就業人口(人)	構成比(%)
1次	544	13.7
2次	515	13.0
3次	2,759	69.5
計(分類不能含む)	3,972	100.0

(4) 基幹産業の状況等

産業	R4生産額(道内シェア)	R2経営体数	主な産物
農業	R4農業生産額(道内シェア) 52.9 億円 (0.41%)	R2経営体数 133	主要産物 : 豆類、いも類、長芋、てんさい、肉用牛、乳用牛
漁業	R4漁業生産額(道内シェア) 15.6 億円 (0.49%)	H30経営体数 34	主要産物 : ホタテ貝、サケ
工業	R3製造品出荷額等(道内シェア) 79.0 億円 (0.13%)	R3事業所数 14	主要産物 : 食料品
商業	R3商品販売額(道内シェア) 117.9 億円 (0.07%)	R3事業所数 93	主要産物 : ホタテ貝、高級菜豆、セルリー、長いも、じゃがいも
観光	R4観光客入込額(道内シェア) 109.1 万人 (1.28%)	主要観光地等	洞爺湖、有珠山、洞爺湖温泉街、洞爺湖ビジターセンター、道の駅あぶた、道の駅とうや湖

(5) 歳入・歳出の状況

区分	R4		R3		R2	
	決算額	構成比	決算額	構成比	決算額	構成比
歳入合計	8,162	100.0	8,539	100.0	8,636	100.0
地方税	1,185	14.5	1,026	12.0	1,069	12.4
地方交付税	3,707	45.4	3,696	43.3	3,219	37.3
普通交付税	3,141		3,112		2,728	
特別交付税	566		585		491	
寄附金	212	2.6	145	1.7	86	1.0
ふるさと納税	185		117		70	
地方債	587	7.2	860	10.1	789	9.1
その他	2,472	30.3	2,812	32.9	3,474	40.2
歳出合計	7,879	100.0	8,327	100.0	8,532	100.0
人件費	1,538	19.5	1,463	17.6	1,393	16.3
職員給与	807		795		747	
物件費	1,117	14.2	1,121	13.5	1,071	12.6
扶助費	903	11.5	1,012	12.2	707	8.3
公債費	978	12.4	904	10.9	860	10.1
普通建設事業	502	6.4	1,003	12.1	1,253	14.7
その他	2,842	36.1	2,824	33.9	3,248	38.1

(6) 財政指標等

項目	R4		R3	
	指標値	全道順位	指標値	全道順位
標準財政規模	4,550	73	4,611	73
財政力指数	0.264	65	0.275	60
実質収支	266	76	198	95
単年度収支	68	20	113	46
経常収支比率	90.1	47	87.6	42
実質赤字比率	-	-	-	-
連結実質赤字比率	-	-	-	-
実質公債費比率	10.4	51	10.6	47
将来負担比率	24.4	65	30.9	63
基金残高合計	3,045	102	3,132	93
財政調整基金	1,256	64	1,255	61
減債基金	151	137	150	137
その他特定目的基金	1,638	98	1,727	92
地方債現在高	8,414	77	8,759	75
債務負担行為現在高	46	148	32	150
ラスパイレズ指数	96.3	121	97.9	57

(7) 税収

区分	R4		R3	
	収入済額	徴収率	収入済額	徴収率
市町村民税	380	96.5	366	96.0
個人	323	95.9	313	95.4
法人	57	100.0	53	99.5
固定資産税	570	97.8	492	97.1
土地	109	97.8	115	97.1
家屋	350	97.8	275	97.1
償却	110	97.8	102	97.1
合計	1,185	97.7	1,026	97.1

(8) 教育、医療、福祉

施設	数
幼稚園	-ヶ所
こども園	-ヶ所
小学校	3ヶ所
中学校	2ヶ所
高等学校	1ヶ所
病院	-ヶ所
診療所	-ヶ所
歯科	-ヶ所
保育所	4ヶ所
養護老人ホーム	-ヶ所
特養老人ホーム	-ヶ所
軽費老人ホーム	-ヶ所
生活保護率(被保護人員/人口)	2.31%

(9) 公共施設等

施設	数
公民館	-施設
図書館	2施設
体育館	1施設
公営住宅	697戸
公園	数 24ヶ所
	面積 64ha
道路	実延長 227km
	面積 2,738,331m ²
上水道	料金 2,255円
	普及率 98.7%
下水道	料金 3,250円
	普及率 86.0%
ごみ処理人口	8,095人
し尿処理人口	1,072人




あびらちょう
安平町

015857

市町村類型：Ⅱ－0

所在地 〒059-1595 勇払郡安平町早来大町95番地
T E L 0145-22-2511
F A X 0145-22-2026
U R L https://www.town.abira.lg.jp
E-mail soumu@town.abira.lg.jp

	町長	副町長	議会議員									
	おいかわ しゅういちろう 及川 秀一郎 59歳 2期目 任期満了日：8.4.22	たなか かずみ 田中 一省	2期目 任期満了日：10.6.30	議長 ただ まさひろ 多田 政拓								
			期目 任期満了日：	副議長 うめもり たかひと 梅森 敬仁								
		期目 任期満了日：	議員定数 12人	任期満了日 8.4.22								
町名の由来		沿革										
旧早来・追分分村前の村名「安平村」より名付けられたもの。		明6 ウエンナイ村、ヒヒ村、タフコフ村、ユウフリ村が合併し、植苗村設置。 明33. 6. 1 植苗村から分村、安平村戸長役場設置。 明39. 4. 1 二級町村制施行、安平村とする。 大12. 4. 1 一級町村制施行。(安平村) 昭27. 8. 1 安平村から追分村が分村。 昭28. 10. 1 追分村が町制施行。 昭29. 10. 1 安平村が早来村と改称。 昭32. 1. 1 早来村が町制施行。 平18. 3. 27 早来町、追分町を廃し、安平町を設置。										
姉妹・友好等都市提携		台南市安平区(台湾)										
地域指定状況・広域連携状況												
低公	過疎	辺地	自公	離島	特豪	山村	農振	半島	特定	定住自立圏	連携中核都市圏	広域連携加速化事業
	○						○			○		
行政区画面積	237.16 km ²		(道内 122 位)									

(1) 人口

区分	人口(人)	人口密度(人/km ²)	増減率(%)	人口割合(%)			世帯数(世帯)	道内順位	
				15歳未満	15~64歳	65歳以上		R2.10(国調)	人口
H22.10.1(国調)	8,726	36.8	▲4.4	12.1	57.8	30.1	3,753		68
H27.10.1(国調)	8,148	34.4	▲6.6	10.9	54.5	34.6	3,651		
R2.10.1(国調)	7,340	30.9	▲9.9	10.3	52.8	37.0	3,451	65歳以上	105
R6.1.1(住基)	7,311		113	9.7	53.0	37.3	3,992		

(2) 職員数等

普通会計	126人
一般行政	109人
教育	17人
消防	人
公営企業等	14人
うち病院	人
計	140人

(3) 産業構造

産業区分	就業人口(人)	構成比(%)
1次	952	25.1
2次	675	17.8
3次	2,154	56.9
計(分類不能含む)	3,786	100.0

(4) 基幹産業の状況等

産業	R4 生産額(道内シェア)	R2 経営体数	主な産物
農業	R4農業生産額(道内シェア) 104.8 億円 (0.81%)	R2経営体数 203	米、豆類、メロン、てんさい、肉用牛、乳用牛
漁業	R4漁業生産額(道内シェア) - 億円 -	H30経営体数 -	水産物
工業	R3製造品出荷額等(道内シェア) 250.0 億円 (0.41%)	R3事業所数 20	食料品、家具・装備品
商業	R3商品販売額(道内シェア) 75.0 億円 (0.04%)	R3事業所数 63	カマンベールチーズ、アサヒメロン、グリーンアスパラ
観光	R4観光客入込数(道内シェア) 83.3 万人 (0.98%)	主な観光地等	道の駅あびらD51ステーション、ポッポらんど柏が丘公園、ぬくもりの湯、鶴の湯温泉

(5) 歳入・歳出の状況

区分	R4		R3		R2	
	決算額	構成比	決算額	構成比	決算額	構成比
歳入合計	10,713	100.0	9,530	100.0	10,633	100.0
地方税	2,274	21.2	2,030	21.3	1,783	16.8
地方交付税	2,771	25.9	2,783	29.2	2,543	23.9
普通交付税	2,379		2,294		2,090	
特別交付税	392		489		453	
寄附金	639	6.0	650	6.8	658	6.2
ふるさと納税	500		585		588	
地方債	1,533	14.3	927	9.7	716	6.7
その他	3,496	32.6	3,140	33.0	4,933	46.4
歳出合計	10,488	100.0	9,393	100.0	10,498	100.0
人件費	1,221	11.6	1,218	13.0	1,204	11.5
職員給与	793		788		785	
物件費	2,030	19.4	1,679	17.9	1,650	15.7
扶助費	499	4.8	598	6.4	405	3.9
公債費	1,051	10.0	1,066	11.4	1,042	9.9
普通建設事業	2,562	24.4	1,639	17.5	859	8.2
その他	3,125	29.8	3,194	34.0	5,339	50.9

(6) 財政指標等

項目	R4		R3	
	指標値	全道順位	指標値	全道順位
標準財政規模	4,801	69	4,814	70
財政力指数	0.444	23	0.456	22
実質収支	149	114	130	126
単年度収支	19	53	▲3	149
経常収支比率	85.0	107	86.9	51
実質赤字比率	-	-	-	-
連結実質赤字比率	-	-	-	-
実質公債費比率	10.3	52	10.1	59
将来負担比率	25.7	60	33.3	59
基金残高合計	4,812	57	4,556	57
財政調整基金	2,075	31	1,796	30
減債基金	372	93	372	88
その他特定目的基金	2,365	72	2,388	65
地方債現在高	8,689	74	8,182	80
債務負担行為現在高	551	62	2,426	28
ラスパイレズ指数	97.7	53	97.1	85

(7) 税収

区分	R4		R3	
	収入済額	徴収率	収入済額	徴収率
市町村民税	1,104	98.3	854	97.6
個人	838	98.0	651	97.1
法人	266	99.5	203	99.6
固定資産税	1,084	88.2	1,095	83.5
土地	95	88.2	93	83.5
家屋	305	88.2	289	83.5
償却	683	88.2	713	83.5
合計	2,274	93.2	2,030	89.5

(8) 教育、医療、福祉

教育	施設数
幼稚園	-ヶ所
こども園	-ヶ所
小学校	1ヶ所
中学校	1ヶ所
高等学校	1ヶ所
医療	施設数
病院	-ヶ所
診療所	-ヶ所
歯科	-ヶ所
保育所	-ヶ所
養護老人ホーム	-ヶ所
特養老人ホーム	-ヶ所
軽費老人ホーム	-ヶ所
福祉	生活保護率
	1.32%

(9) 公共施設等

公民館	4施設
図書館	-施設
体育館	1施設
公営住宅	641戸
公園	数
	25ヶ所
	面積
	86ha
道路	実延長
	314km
	面積
	4,394,454 m ²
上水道	料金
	2,390円
	普及率
	89.9%
下水道	料金
	3,960円
	普及率
	77.9%
ごみ処理人口	7,310人
し尿処理人口	1,127人



むかわちょう
むかわ町

015865
市町村類型：Ⅱ-0

所在地 〒054-8660 勇払郡むかわ町美幸2丁目88番地
TEL 0145-42-2411
FAX 0145-42-2711
URL http://www.town.mukawa.lg.jp
E-mail soumu@town.mukawa.lg.jp

	町長	副町長	議会議員	
	たけなか よしゆき 竹中 喜之 71歳 3期目 任期満了日：8.3.22	なりた ただのり 成田 忠則 1期目 任期満了日：8.5.11	議長 のだしょういち 野田 省一	副議長 つがわ あつし 津川 篤
		期目 任期満了日：	議員定数 13人	任期満了日 8.4.22
町名の由来		沿革		
アイヌ語の「ムッカ・ベツ」(海の上げ潮のために、河口が砂でふさがれる状態のこと)に由来したもの。		明38 辺富内村から占冠村が分村。 明45. 4. 1 鷗川の上流4村が鷗川外7村戸長役場から分村し、鷗川村外3村戸長役場を設置。 大4. 4. 1 鷗川村、井目戸村、崩別村、生鼈村が合併し二級町村制施行、鷗川村とする。 大8. 4. 1 二級町村制施行、似湾村とする。(昭4.10.1 穂別村へ改称) 昭28. 4. 1 町制施行、鷗川町とする。 昭37. 1. 1 町制施行、穂別町とする。 平18. 3. 27 鷗川町、穂別町を廃し、むかわ町設置。		
姉妹・友好等都市提携		地域指定状況・広域連携状況		
砺波市(富山県)		低公 過疎 辺地 自公 離島 特豪 山村 農振 半島 特定 定住自立圏 連携中核都市圏 広域連携加速化事業		
行政区画面積 711.36 ㎢ (道内 31 位)		○ ○ △ ○ △ ○		

(1) 人口

区分	人口(人)	人口密度(人/㎢)	増減率(%)	人口割合(%)			世帯数(世帯)	道内順位 R2.10(国調)
				15歳未満	15~64歳	65歳以上		
H22.10.1(国調)	9,746	13.7	▲8.1	11.0	57.2	31.8	4,127	人口 64
H27.10.1(国調)	8,596	12.1	▲11.8	9.8	53.6	36.5	3,784	
R2.10.1(国調)	7,651	10.8	▲11.0	9.3	49.7	41.0	3,647	65歳以上 56
R6.1.1(住基)	7,323	うち外国住民 141人		8.9	49.2	42.0	4,117	

(2) 職員数等

普通会計	135人
一般行政	117人
教育	18人
消防	人
公営企業等	24人
うち病院	15人
計	159人

(3) 産業構造

産業区分	就業人口(人)	構成比(%)
1次	1,322	31.9
2次	698	16.8
3次	2,084	50.3
計(分類不能含む)	4,146	100.0

(4) 基幹産業の状況等

産業	R4生産額(道内シェア)	R2経営体数	主な産物
農業	R4農業生産額(道内シェア) 73.5 億円 (0.57%)	R2経営体数 323	米、プロックリー、トマト、花き、肉用牛
漁業	R4漁業生産額(道内シェア) 4.1 億円 (0.13%)	H30経営体数 24	ホタテ貝、ホッキガイ、サケ、ツブ類
工業	R3製造品出荷額等(道内シェア) 26.7 億円 (0.04%)	R3事業所数 11	木材・木製品(家具を除く)
商業	R3商品販売額(道内シェア) 88.3 億円 (0.05%)	R3事業所数 65	鷗川ししゃも、ほべつメロン、むかわ和牛、長いも、南瓜
観光	R4観光客入込数(道内シェア) 8.9 万人 (0.11%)	主な観光地等	道の駅「むかわ四季の館」、パークゴルフ場、穂別キャンプ場、ほべつ道民の森、穂別博物館

(5) 歳入・歳出の状況

区分	R4		R3		R2	
	決算額	構成比	決算額	構成比	決算額	構成比
歳入合計	10,073	100.0	10,658	100.0	12,031	100.0
地方税	1,104	11.0	1,093	10.3	1,073	8.9
地方交付税	4,757	47.2	4,857	45.6	4,731	39.3
普通交付税	3,933		3,942		3,866	
特別交付税	824		916		865	
寄附金	86	0.9	101	1.0	60	0.5
ふるさと納税	68		77		46	
地方債	1,165	11.6	1,232	11.6	1,034	8.6
その他	2,960	29.4	3,375	31.7	5,133	42.7
歳出合計	9,800	100.0	10,390	100.0	11,781	100.0
人件費	1,395	14.2	1,468	14.1	1,465	12.4
職員給与	798		816		830	
物件費	1,484	15.1	1,318	12.7	1,337	11.4
扶助費	657	6.7	732	7.1	491	4.2
公債費	1,094	11.2	1,124	10.8	1,227	10.4
普通建設事業	1,509	15.4	1,943	18.7	2,343	19.9
その他	3,661	37.4	3,805	36.6	4,919	41.8

(6) 財政指標等

項目	R4		R3	
	指標値	全道順位	指標値	全道順位
標準財政規模	5,461	56	5,585	55
財政力指数	0.232	84	0.230	91
実質収支	249	79	254	83
単年度収支	▲5	92	54	78
経常収支比率	89.1	58	88.0	38
実質赤字比率	-	-	-	-
連結実質赤字比率	-	-	-	-
実質公債費比率	8.7	91	9.3	82
将来負担比率	14.4	76	16.7	81
基金残高合計	5,924	40	5,795	34
財政調整基金	1,192	70	1,285	57
減債基金	757	43	756	41
その他特定目的基金	3,974	31	3,754	31
地方債現在高	9,769	66	9,673	66
債務負担行為現在高	64	141	95	125
ラスバイレス指数	97.0	82	97.9	57

(7) 税収

区分	R4		R3	
	収入済額	徴収率	収入済額	徴収率
市町村民税	420	94.7	412	94.2
個人	370	94.1	354	93.4
法人	50	99.5	58	99.2
固定資産税	572	92.6	575	92.3
土地	92	92.5	89	92.2
家屋	162	92.5	151	92.2
償却	313	92.5	329	92.2
合計	1,104	93.9	1,093	93.5

(8) 教育、医療、福祉

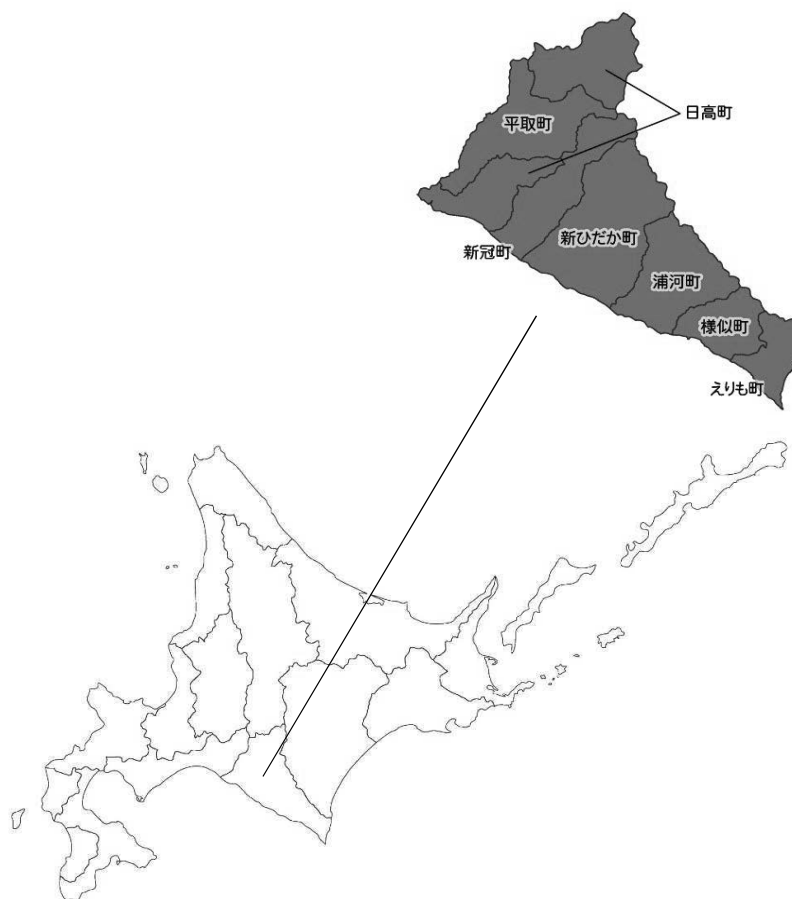
施設	数
幼稚園	-ヶ所
こども園	-ヶ所
小学校	2ヶ所
中学校	2ヶ所
高等学校	2ヶ所
病院	1ヶ所
診療所	2ヶ所
歯科	-ヶ所
保育所	2ヶ所
養護老人ホーム	-ヶ所
特養老人ホーム	-ヶ所
軽費老人ホーム	-ヶ所
生活保護率(被保護人員/人口)	1.64%

(9) 公共施設等

施設	数
公民館	-施設
図書館	1施設
体育館	3施設
公営住宅	690戸
公園	20ヶ所
面積	70ha
実延長	464km
面積	4,701,423㎡
料金	2,550円
普及率	86.6%
料金	3,860円
普及率	62.3%
ごみ処理人口	7,409人
し尿処理人口	1,050人

日高振興局

所在地 〒 057-8558 北海道浦河郡浦河町栄丘東通56号
TEL 0146-22-9030
FAX 0146-22-2911
URL <https://www.hidaka.pref.hokkaido.lg.jp>



管内の概要【7町】

簡易統計情報	面積 (R6.4.1国土地理院)	4,811.02 km ²
	人口 (R2.10.1国勢調査)	63,372 人
	世帯数 (R2.10.1国勢調査)	30,130 世帯
	人口密度	13.17 人/km ²
産業構造 (就業人口)	1次産業	9,798 人
	2次産業	4,418 人
	3次産業	19,274 人



ひだかちょう
日高町

所在地 〒059-2192 沙流郡日高町門別本町210番地の1
TEL 01456-2-5131
FAX 01456-2-5615
URL https://www.town.hidaka.hokkaido.jp
E-mail info@town.hidaka.hokkaido.jp

016012

市町村類型：Ⅲ-0

	町長 おおたか ちあき 大鷹 千秋 67歳 2期目 任期満了日：8.4.8	副町長 ふかね ひでのり 深根 英範 2期目 任期満了日：8.4.19	議会議員 議長 じんぼ かずや 神保 一哉 副議長 たかはし かつのり 高橋 克徳									
	議長定数 14人 任期満了日 8.4.8											
町名の由来 日高山脈の山麓に位置することから命名されたもの。		沿革 明42.4.1 門別村、佐瑠太村、平賀村、富仁家村、慶能舞村、波恵村、菜実村、厚別村、賀張村が合併し二級町村制施行、門別村とする。 大8.4 幌去村から分村し、右左府村戸長役場設置。 大12.4.1 二級町村制施行、右左府村とする。 昭4.4.1 一級町村制施行（門別村）。 昭18.4.29 右左府村を日高村と改称。 昭27.4.1 町村制施行（門別町）。 昭37.11.1 町村制施行（日高町）。 平18.3.1 日高町、門別町を廃し、日高町を設置。										
姉妹・友好等都市提携 —												
地域指定状況・広域連携状況												
低公	過疎	辺地	自公	離島	特豪	山村	農振	半島	特定	定住自立圏	連携中核都市圏	広域連携加速化事業
	○	○	国定			△	○		△			○
行政区画面積 992.07 km ² (道内 13位)												

(1) 人口

区分	人口(人)	人口密度(人/km ²)	増減率(%)	人口割合(%)			世帯数(世帯)	道内順位 R2.10(国調)
				15歳未満	15~64歳	65歳以上		
H22.10.1(国調)	13,615	13.7	▲7.6	12.4	59.3	28.3	6,064	人口 51
H27.10.1(国調)	12,378	12.5	▲9.1	11.8	56.2	32.0	5,781	
R2.10.1(国調)	11,279	11.4	▲8.9	10.7	53.3	36.0	5,552	65歳以上 113
R6.1.1(住基)	11,107 (うち外国住民 498人)			9.0	54.9	36.0	6,266	

(2) 職員数等

普通会計	178人
一般行政	150人
教育	28人
消防	人
公営企業等	136人
うち病院	106人
計	314人

(3) 産業構造

産業区分	就業人口(人)	構成比(%)
1次	2,044	33.1
2次	734	11.9
3次	3,396	55.0
計(分類不能含む)	6,176	100.0

(4) 基幹産業の状況等

産業	R4 生産額(道内シェア)	R2 経営体数	主な産物
農業	R4 農業生産額(道内シェア) 183.3 億円 (1.42%)	R2 経営体数 312	米、トマト、ピーマン、肉用牛、乳用牛
漁業	R4 漁業生産額(道内シェア) 8.2 億円 (0.26%)	H30 経営体数 49	タラ、ソウハチ、ヤナギダコ、マズ
工業	R3 製造品出荷額等(道内シェア) 108.9 億円 (0.18%)	R3 事業所数 8	-
商業	R3 商品販売額(道内シェア) 166.0 億円 (0.10%)	R3 事業所数 110	シシャモ、タコ、軟白ネギ、アスパラ、いちご、乳製品
観光	R4 観光客入込数(道内シェア) 31.0 万人 (0.36%)	主な観光地等	門別競馬場、門別温泉とねっこの湯、日勝峠、沙流川渓谷、日高国際スキー場

(5) 歳入・歳出の状況

区分	R4		R3		R2	
	決算額	構成比	決算額	構成比	決算額	構成比
歳入合計	13,137	100.0	12,959	100.0	12,902	100.0
地方税	1,590	12.1	1,557	12.0	1,589	12.3
地方交付税	5,573	42.4	5,430	41.9	4,975	38.6
普通交付税	4,876		4,831		4,384	
特別交付税	697		599		591	
寄附金	191	1.5	137	1.1	129	1.0
ふるさと納税	115		107		101	
地方債	1,100	8.4	1,236	9.5	1,011	7.8
その他	4,684	35.7	4,600	35.5	5,198	40.3
歳出合計	12,769	100.0	12,224	100.0	12,584	100.0
人件費	1,797	14.1	1,838	15.0	1,842	14.6
職員給与	1,030		1,058		1,052	
物件費	1,386	10.9	1,314	10.8	1,311	10.4
扶助費	895	7.0	1,039	8.5	744	5.9
公債費	2,012	15.8	1,739	14.2	1,606	12.8
普通建設事業	2,318	18.2	2,507	20.5	2,128	16.9
その他	4,360	34.1	3,786	31.0	4,953	39.4

(6) 財政指標等

項目	R4		R3	
	指標値	全道順位	指標値	全道順位
標準財政規模	6,956	41	7,024	41
財政力指数	0.254	69	0.262	67
実質収支	347	50	317	70
単年度収支	30	39	122	44
経常収支比率	98.6	2	95.0	4
実質赤字比率	-	-	-	-
連結実質赤字比率	-	-	-	-
実質公債費比率	13.8	9	12.3	21
将来負担比率	51.7	30	58.7	32
基金残高合計	2,066	147	2,299	126
財政調整基金	1,105	75	1,164	66
減債基金	51	158	101	146
その他特定目的基金	910	143	1,034	126
地方債現在高	12,498	46	13,366	42
債務負担行為現在高	251	95	369	81
ラスバイレス指数	97.1	75	97.9	57

(7) 税収

区分	R4		R3	
	収入済額	徴収率	収入済額	徴収率
市町村民税	718	93.9	709	93.7
個人	622	93.7	608	93.6
法人	96	95.3	101	94.4
固定資産税	691	93.4	678	93.3
土地	87	93.3	87	93.2
家屋	289	93.3	273	93.2
償却	301	93.3	304	93.2
合計	1,590	94.3	1,557	94.1

(8) 教育、医療、福祉

施設	数
幼稚園	-ヶ所
こども園	-ヶ所
小学校	4ヶ所
中学校	4ヶ所
高等学校	2ヶ所
病院	1ヶ所
診療所	3ヶ所
歯科	1ヶ所
保育所	4ヶ所
養護老人ホーム	-ヶ所
特養老人ホーム	1ヶ所
軽費老人ホーム	-ヶ所
生活保護率(被保護人員/人口)	1.95%

(9) 公共施設等

施設	数
公民館	1施設
図書館	2施設
体育館	2施設
公営住宅	854戸
公園	数 12ヶ所
面積	26 ha
道路	実延長 402 km
面積	5,275,549 m ²
上水道	料金 2,384 円
普及率	97.0%
下水道	料金 4,193 円
普及率	74.6%
ごみ処理人口	11,129人
し尿処理人口	1,031人



びらとりちょう
平取町

所在地 〒055-0192 沙流郡平取町本町28番地
TEL 01457-2-2221
FAX 01457-2-2277
URL <https://www.town.biratorihokkaido.jp/>
E-mail soumu@town.biratorilg.jp

016021

市町村類型： I - O

	町長	えんどう けいいち 遠藤 桂一 66歳 2期目 任期満了日： 10.7.2	副町長	さとう かずみ 佐藤 和三 2期目 任期満了日： 10.7.12	議長	たかやま おさむ 高山 修						
				期目 任期満了日：	副議長	しのへ まさひこ 四戸 正彦						
				期目 任期満了日：	議員定数	10人	任期満了日 9.4.30					
町名の由来			沿革									
アイヌ語の「ピラ・ウトル」(崖の間を意味)に由来したものの。			明13 沙流郡各村戸長役場設置。 明22 門別村外17村戸長役場設置。 明32. 7. 1 平取村外8村戸長役場設置。 大8. 4. 1 幌内村から分村し、右左府戸長役場設置。 大12. 4. 1 平取村、荷葉摘村、柴雲古津村、荷葉村、二風谷村、荷負村、貫気別村、長知内村、幌去村が合併し二級町村制施行、平取村とする。 昭21. 5. 1 一級町村制施行。 昭29. 11. 1 町村制施行。									
姉妹・友好等都市提携			南あわじ市(兵庫県)									
地域指定状況・広域連携状況												
低公	過疎	辺地	自公	離島	特豪	山村	農振	半島	特定	定住自立圏	連携中核都市圏	広域連携加速化事業
	○	○	国定			○	○		○			○
行政区画面積		743.09 km ²		(道内 25 位)								

(1) 人口

区分	人口(人)	人口密度(人/km ²)	増減率(%)	人口割合(%)			世帯数(世帯)	道内順位R2.10(国調)
				15歳未満	15~64歳	65歳以上		
H22.10.1(国調)	5,596	7.5	▲9.3	12.8	58.3	28.8	2,412	人口 99
H27.10.1(国調)	5,315	7.2	▲5.0	12.5	55.5	32.1	2,373	
R2.10.1(国調)	4,776	6.4	▲10.1	11.6	53.2	35.2	2,288	65歳以上 125
R6.1.1(住基)	4,540	103(うち外国住民)	10.2	10.2	52.9	36.9	2,412	

(2) 職員数等

普通会計	124人
一般行政	104人
教育	20人
消防	人
公営企業等	43人
うち病院	38人
計	167人

(3) 産業構造

産業区分	就業人口(人)	構成比(%)
1次	923	33.5
2次	412	15.0
3次	1,397	50.7
計(分類不能含む)	2,755	100.0

(4) 基幹産業の状況等

産業	R4生産額(道内シェア)	R2経営体数	主な産物
農業	59.6 億円 (0.46%)	233	米、トマト、肉用牛、乳用牛、豚
漁業	- 億円 -	H30経営体数 -	水産物 -
工業	R3製造品出荷額等(道内シェア) X 億円 X	R3事業所数 1	製造品 -
商業	R3商品販売額(道内シェア) 51.1 億円 (0.03%)	R3事業所数 48	主な特産品 : びらとりトマト、キュウリ、寒締めホウレン草、びらとり和牛
観光	R4観光客入込額(道内シェア) 15.3 万人 (0.18%)	主な観光地等	二風谷コタン、二風谷アイヌ文化博物館、沙流川歴史館、義経公園と義経神社

(5) 歳入・歳出の状況

区分	R4		R3		R2	
	決算額	構成比	決算額	構成比	決算額	構成比
歳入合計	8,090	100.0	7,252	100.0	7,941	100.0
地方税	529	6.5	529	7.3	527	6.6
地方交付税	3,520	43.5	3,358	46.3	3,006	37.9
普通交付税	3,141		3,010		2,690	
特別交付税	379		348		317	
寄附金	143	1.8	149	2.1	185	2.3
ふるさと納税	138		147		177	
地方債	650	8.0	698	9.6	761	9.6
その他	3,249	40.2	2,518	34.7	3,462	43.6
歳出合計	8,012	100.0	7,114	100.0	7,866	100.0
人件費	1,183	14.8	1,166	16.4	1,194	15.2
職員給与	763		749		794	
物件費	832	10.4	803	11.3	769	9.8
扶助費	458	5.7	554	7.8	427	5.4
公債費	865	10.8	807	11.3	682	8.7
普通建設事業	3,075	38.4	2,347	33.0	2,385	30.3
その他	1,598	20.0	1,437	20.2	2,408	30.6

(6) 財政指標等

項目	R4		R3	
	指標値	全道順位	指標値	全道順位
標準財政規模	3,949	87	3,871	90
財政力指数	0.174	132	0.181	131
実質収支	77	162	114	135
単年度収支	▲37	125	39	90
経常収支比率	81.0	138	80.1	124
実質赤字比率	-	-	-	-
連結実質赤字比率	-	-	-	-
実質公債費比率	7.1	130	5.5	157
将来負担比率	41.2	39	45.0	43
基金残高合計	2,217	138	2,252	131
財政調整基金	971	97	968	91
減債基金	76	151	76	152
その他特定目的基金	1,170	125	1,209	111
地方債現在高	7,652	83	7,849	83
債務負担行為現在高	7	169	7	167
ラスバイレス指数	97.2	67	97.1	85

(7) 税収


区分	R4		R3	
	収入済額	徴収率	収入済額	徴収率
市町村民税	270	99.7	276	99.4
個人	244	99.7	248	99.3
法人	26	99.8	28	99.8
固定資産税	199	99.6	194	99.4
土地	31	99.6	31	99.3
家屋	73	99.6	71	99.3
償却	84	99.6	81	99.3
合計	529	99.7	529	99.4

(8) 教育、医療、福祉

教育	医療	福祉
幼稚園	-ヶ所	生活保護率 (被保護人員/人口) 1.76%
こども園	-ヶ所	
小学校	5ヶ所	
中学校	2ヶ所	
高等学校	1ヶ所	
病院	1ヶ所	
診療所	4ヶ所	
歯科	3ヶ所	
保育所	2ヶ所	
養護老人ホーム	-ヶ所	
特養老人ホーム	-ヶ所	
軽費老人ホーム	-ヶ所	

(9) 公共施設等

公民館	1施設
図書館	1施設
体育館	1施設
公営住宅	404戸
公園	数 9ヶ所
	面積 53 ha
道路	実延長 228 km
	面積 2,941,644 m ²
上水道	料金 3,210 円
	普及率 90.0%
下水道	料金 - 円
	普及率 - %
ごみ処理人口	4,601人
し尿処理人口	1,264人



にいかつぷちよう
新冠町

016047
市町村類型：Ⅱ-0

所在地 〒059-2492 新冠郡新冠町字北星町3番地の2
TEL 0146-47-2111
FAX 0146-47-2600
URL <https://www.niikappu.jp>
E-mail info@niikappu.jp

	町長 なるみ しゅうじ 鳴海 修司 73歳 2期目 任期満了日：7.4.30	副町長 やまもと まさつぐ 山本 政嗣 1期目 任期満了日：7.5.10	議会議員 議長 うじいえ よしみ 氏家 良美 副議長 たけだしゅういち 武田 修一 議員定数 11人 任期満了日 9.4.30									
	町名の由来 アイヌ語の「ニカブ」(楡皮)に由来したもの。		沿革 明13. 2 静内、新冠両郡戸長役場設置。 明14. 9 新冠郡役場設置。 明22 静内、新冠両郡戸長役場設置。 明40. 5. 1 高江村外10村戸長役場設置。 大12. 4. 1 高江村、去童村、泊津村、姉去村、大狩部村、葉朽村、受乞村、万揃村、滑若村、元神部村、比宇村が合併し、二級町村制施行、新冠村と改称とする。 昭36. 9. 1 町制施行。									
	姉妹・友好等都市提携 -		地域指定状況・広域連携状況									
低公	過疎	辺地	自公	離島	特豪	山村	農振	半島	特定	定住自立圏	連携中枢都市圏	広域連携加速化事業
	○	○	国定			○	○		○			○
行政区画面積 585.71 km ² (道内 52 位)												

(1) 人口

区分	人口(人)	人口密度(人/km ²)	増減率(%)	人口割合(%)			世帯数(世帯)	道内順位 R2.10(国調)
				15歳未満	15~64歳	65歳以上		
H22.10.1(国調)	5,775	9.9	▲4.3	13.1	59.9	27.0	2,388	人口 89
H27.10.1(国調)	5,592	9.5	▲3.2	13.2	56.1	30.7	2,405	
R2.10.1(国調)	5,309	9.1	▲5.1	12.4	54.6	33.0	2,443	65歳以上 145
R6.1.1(住基)	5,137 (うち外国住民 239人)	10.3	10.3	10.3	56.5	33.2	2,804	

(2) 職員数等

普通会計	115人
一般行政	75人
教育	40人
消防	人
公営企業等	54人
うち病院	26人
計	169人

(3) 産業構造

産業区分	就業人口(人)	構成比(%)
1次	1,060	35.9
2次	463	15.7
3次	1,432	48.4
計(分類不能含む)	2,956	100.0

(4) 基幹産業の状況等

産業	R4生産額(道内シェア)	R2経営体数	主な産物
農業	134.5億円 (1.04%)	231	米、ピーマン、肉用牛、乳用牛
漁業	3.7億円 (0.12%)	12	サケ、サバ、ヤナギダコ、ツブ類
工業	R3製造品出荷額等(道内シェア) X億円 X	R3事業所数 4	製造品 -
商業	R3商品販売額(道内シェア) 65.7億円 (0.04%)	R3事業所数 45	ピーマン、アスパラ、日高こんぶ、乳製品(ホロシロ牛乳等)
観光	R4観光客入込額(道内シェア) 21.6万人 (0.25%)	主な観光地等	太陽の森ディマシオ美術館、優駿記念館、優駿の塔、レ・コード館、新冠温泉ホテルヒルズ

(5) 歳入・歳出の状況

区分	R4		R3		R2	
	決算額	構成比	決算額	構成比	決算額	構成比
歳入合計	7,994	100.0	6,350	100.0	7,258	100.0
地方税	728	9.1	728	11.5	719	9.9
地方交付税	2,897	36.2	2,955	46.5	2,670	36.8
普通交付税	2,618		2,706		2,449	
特別交付税	279		249		221	
寄附金	371	4.6	308	4.9	136	1.9
ふるさと納税	325		292		132	
地方債	378	4.7	473	7.5	940	13.0
その他	3,620	45.3	1,885	29.7	2,794	38.5
歳出合計	7,890	100.0	6,226	100.0	7,170	100.0
人件費	1,068	13.5	1,182	19.0	1,165	16.2
職員給与	773		796		784	
物件費	1,124	14.3	1,154	18.5	1,031	14.4
扶助費	490	6.2	552	8.9	387	5.4
公債費	740	9.4	768	12.3	760	10.6
普通建設事業	2,145	27.2	548	8.8	1,525	21.3
その他	2,322	29.4	2,022	32.5	2,303	32.1

(6) 財政指標等

項目	R4		R3	
	指標値	全道順位	指標値	全道順位
標準財政規模	3,598	100	3,714	95
財政力指数	0.220	97	0.222	99
実質収支	104	139	120	132
単年度収支	▲16	106	33	100
経常収支比率	84.8	111	84.3	77
実質赤字比率	-	-	-	-
連結実質赤字比率	-	-	-	-
実質公債費比率	8.0	109	7.7	117
将来負担比率	-	-	-	-
基金残高合計	2,390	130	2,089	135
財政調整基金	864	114	658	138
減債基金	275	109	280	104
その他特定目的基金	1,251	118	1,151	117
地方債現在高	5,364	117	5,708	113
債務負担行為現在高	121	122	100	123
ラスバイレス指数	95.2	158	95.9	142

(7) 税収

区分	R4		R3	
	収入済額	徴収率	収入済額	徴収率
市町村民税	335	97.5	354	96.8
個人	282	97.5	299	96.8
法人	53	97.6	55	96.8
固定資産税	329	92.6	315	91.3
土地	36	88.9	34	87.3
家屋	129	89.3	123	87.5
償却	155	96.0	149	95.3
合計	728	95.4	728	94.6

(8) 教育、医療、福祉

教育	幼稚園	-ヶ所
	こども園	1ヶ所
	小学校	2ヶ所
	中学校	1ヶ所
	高等学校	-ヶ所
医療	病院	-ヶ所
	診療所	2ヶ所
	歯科	-ヶ所
福祉	保育所	-ヶ所
	養護老人ホーム	-ヶ所
	特養老人ホーム	1ヶ所
	軽費老人ホーム	-ヶ所
	生活保護率(被保護人員/人口)	2.70%

(9) 公共施設等

公民館	-施設	
図書館	-施設	
体育館	1施設	
公営住宅	339戸	
公園	数	2ヶ所
	面積	5ha
道路	実延長	251km
	面積	3,565,569m ²
上水道	料金	2,970円
	普及率	95.7%
下水道	料金	3,520円
	普及率	58.6%
ごみ処理人口	5,187人	
し尿処理人口	1,055人	




うらかわちょう
浦河町

所在地 〒057-8511 浦河郡浦河町築地1丁目3番1号
TEL 0146-22-2311
FAX 0146-22-1240
URL <https://www.town.urakawa.hokkaido.jp>
E-mail info@town.urakawa.hokkaido.jp

016071

市町村類型：Ⅲ-0

	町長	副町長	議会議員									
	いけだ ひらく 池田 拓	まつだ ゆうこう 松田 有宏	議長 よねやともみつ 米谷 友光	副議長 いいたみわこ 飯田 美和子								
	72歳 4期目 任期満了日：7.12.23	2期目 任期満了日：8.3.31	議員定数 14人	任期満了日 9.4.30								
町名の由来		沿革										
アイヌ語の「ウララベツ」(霧深き川の意味)から転訛したもの。		明35. 4 西舎村と幌別村の一部が合併して二級町村制施行、西舎村とする。 杵臼村、幌別村の一部が合併し二級町村制施行、杵臼村とする。 荻伏村、姉茶村、野深村、後辺戸村が合併し二級町村制施行、荻伏村とする。										
姉妹・友好等都市提携		大4. 4. 1 一級町村制施行、浦河町、杵臼村、西舎村が合併し、浦河町と称す。 昭31. 9. 30 荻伏村を編入。										
花蓮県新城郷(台湾)、天草市(熊本県)												
地域指定状況・広域連携状況												
低公	過疎	辺地	自公	離島	特豪	山村	農振	半島	特定	定住自立圏	連携中核都市圏	広域連携加速化事業
○	○	○	国定			○	○		○			○
行政区画面積		694.3 ㎥ ²			(道内 32 位)							

(1) 人口

区分	人口(人)	人口密度(人/㎥ ²)	増減率(%)	人口割合(%)			世帯数(世帯)	道内順位R2.10(国調)
				15歳未満	15~64歳	65歳以上		
H22.10.1(国調)	14,389	20.7	▲8.3	12.5	62.4	25.1	6,358	人口 48
H27.10.1(国調)	13,075	18.8	▲9.1	11.5	58.7	29.8	6,178	
R2.10.1(国調)	12,074	17.4	▲7.7	10.3	55.8	33.9	5,936	65歳以上 137
R6.1.1(住基)	11,453	うち外国住民	470	9.4	56.3	34.2	6,640	

(2) 職員数等

普通会計	157人
一般行政	128人
教育	29人
消防	人
公営企業等	15人
うち病院	人
計	172人

(3) 産業構造

産業区分	就業人口(人)	構成比(%)
1次	1,637	25.5
2次	726	11.3
3次	4,045	63.1
計(分類不能含む)	6,409	100.0

(4) 基幹産業の状況等

産業	R4生産額(道内シェア)	R2経営体数	主な産物
農業	R4農業生産額(道内シェア) 132.2 億円 (1.02%)	R2経営体数 253	米、いちご、だいこん、その他畜産物
漁業	R4漁業生産額(道内シェア) 19.3 億円 (0.61%)	H30経営体数 185	スケトウダラ、タラ、ソウハチ、サバ
工業	R3製造品出荷額等(道内シェア) 77.4 億円 (0.13%)	R3事業所数 15	食料品
商業	R3商品販売額(道内シェア) 191.1 億円 (0.11%)	R3事業所数 146	夏いちご、日高こんぶ、新巻サケ、銀聖スモークサーモン
観光	R4観光客入込数(道内シェア) 11.9 万人 (0.14%)	主な観光地等	うらかわ優駿ピレージ「AERU」、JRA日高育成牧場総合施設、馬事資料館、優駿さくらロード

(5) 歳入・歳出の状況

区分	R4		R3		R2	
	決算額	構成比	決算額	構成比	決算額	構成比
歳入合計	10,488	100.0	11,892	100.0	12,182	100.0
地方税	1,450	13.8	1,438	12.1	1,460	12.0
地方交付税	3,971	37.9	4,058	34.1	3,700	30.4
普通交付税	3,654		3,744		3,430	
特別交付税	316		314		270	
寄附金	451	4.3	462	3.9	620	5.1
ふるさと納税	441		450		594	
地方債	690	6.6	1,339	11.3	1,212	10.0
その他	3,926	37.4	4,595	38.6	5,190	42.6
歳出合計	10,184	100.0	11,529	100.0	11,846	100.0
人件費	1,471	14.5	1,476	12.8	1,432	12.1
職員給与	864		863		830	
物件費	1,796	17.6	1,877	16.3	1,926	16.3
扶助費	1,830	18.0	1,802	15.6	1,396	11.8
公債費	1,120	11.0	1,087	9.4	1,059	8.9
普通建設事業	1,075	10.6	1,985	17.2	1,722	14.5
その他	2,892	28.4	3,301	28.6	4,311	36.4

(6) 財政指標等

項目	R4		R3	
	指標値	全道順位	指標値	全道順位
標準財政規模	5,630	54	5,802	53
財政力指数	0.295	53	0.296	52
実質収支	290	65	300	73
単年度収支	▲10	101	35	98
経常収支比率	86.0	94	79.4	130
実質赤字比率	-	-	-	-
連結実質赤字比率	-	-	-	-
実質公債費比率	9.9	61	10.3	54
将来負担比率	6.5	86	17.9	78
基金残高合計	3,323	91	3,297	84
財政調整基金	797	123	761	118
減債基金	556	66	556	63
その他特定目的基金	1,969	85	1,980	81
地方債現在高	10,006	62	10,395	62
債務負担行為現在高	68	138	95	125
ラスバイレス指数	95.3	156	96.6	118

(7) 税収

区分	R4		R3	
	収入済額	徴収率	収入済額	徴収率
市町村民税	734	92.5	749	94.3
個人	628	91.6	629	93.5
法人	106	98.5	120	98.7
固定資産税	544	88.3	525	89.3
土地	105	88.0	101	88.9
家屋	327	88.0	314	88.9
償却	95	88.0	91	88.9
合計	1,450	91.6	1,438	92.9

(8) 教育、医療、福祉

施設	数
幼稚園	-ヶ所
こども園	-ヶ所
小学校	4ヶ所
中学校	3ヶ所
高等学校	1ヶ所
病院	-ヶ所
診療所	1ヶ所
歯科	-ヶ所
保育所	2ヶ所
養護老人ホーム	-ヶ所
特養老人ホーム	-ヶ所
軽費老人ホーム	-ヶ所
生活保護率(被保護人員/人口)	3.47%

(9) 公共施設等

施設	数
公民館	-施設
図書館	1施設
体育館	3施設
公営住宅	1,025戸
公園	10ヶ所
面積	16ha
実延長	231km
道路	2,980,034㎡
面積	2,270円
料金	88.5%
上水道	普及率
料金	3,520円
下水道	普及率
料金	66.6%
普及率	11,694人
ごみ処理人口	2,749人
し尿処理人口	



えりもちょう
えりも町

016098
市町村類型： I - 0

所在地 〒 058-0292 幌泉郡えりも町字本町206番地
TEL 01466-2-2111
FAX 01466-2-3367
URL https://www.town.erimo.lg.jp
E-mail erimo@sage.ocn.ne.jp

	町長 おおにし まさき 大西 正紀 71歳 2期目 任期満了日： 7. 5.31	副町長 いずみ しんいち 泉 紳一	2期目 任期満了日： 7.6.30	議長 いしかわ あきひこ 石川 昭彦	副議長 かわむら かずはる 川村 一治	議員定数 11人	任期満了日 9. 4.30					
	町名の由来		沿革									
	アイヌ語の「エンルム」(突き出た頭)から転訛したもの。		明13. 2 幌泉外8村戸長役場設置。 明17 幌泉郡各戸長役場設置。 明39. 4. 1 近呼村、笛舞村、幌泉村、歌別村、油駒村、歌露村、小越村、庶野村、猿留村が合併し二級町村制施行、幌泉村とする。 昭34. 1. 1 町制施行。 昭45. 10. 1 えりも町とする。									
地域指定状況・広域連携状況												
低公	過疎	辺地	自公	離島	特豪	山村	農振	半島	特定	定住自立圏	連携中核都市圏	広域連携加速化事業
	○	○	国定			○	○		○			○
行政区画面積		284. ㎥		(道内 109 位)								

(1) 人口

区分	人口(人)	人口密度(人/㎥)	増減率(%)	人口割合(%)			世帯数(世帯)	道内順位R2.10(国調)
				15歳未満	15~64歳	65歳以上		
H22.10.1 (国調)	5,413	19.1	▲ 6.6	14.2	61.5	24.3	2,036	人口 107 65歳以上 147
H27.10.1 (国調)	4,906	17.3	▲ 9.4	14.0	58.1	27.9	1,929	
R2.10.1 (国調)	4,374	15.4	▲ 10.8	12.3	54.8	32.9	1,822	
R6.1.1 (住基)	4,178	うち外国住民 60人		10.2	54.5	35.4	2,020	

(2) 職員数等

普通会計	121人
一般行政	83人
教育	38人
消防	人
公営企業等	22人
うち病院	人
計	143人

(3) 産業構造

産業区分	就業人口(人)	構成比(%)
1次	1,226	47.2
2次	249	9.6
3次	1,101	42.4
計(分類不能含む)	2,596	100.0

(4) 基幹産業の状況等

産業	R4生産額(道内シェア)	R2経営体数	主な産物
農業	2.6 億円 (0.02%)	12	肉用牛、乳用牛
漁業	48.3 億円 (1.52%)	H30経営体数 521	スケトウダラ、こんぶ、タラ、サケ
工業	R3製造品出荷額等(道内シェア) 15.2 億円 (0.03%)	R3事業所数 7	食料品
商業	R3商品販売額(道内シェア) 98.9 億円 (0.06%)	R3事業所数 54	日高こんぶ、サケ(銀聖)、マツカワ、毛がに、真つぶ、うに
観光	R4観光客入込額(道内シェア) 12.5 万人 (0.15%)	主な観光地等	襟裳岬、襟裳岬「風の館」、百人浜、豊島湖、黄金道路、猿留山道

(5) 歳入・歳出の状況

区分	R4		R3		R2	
	決算額	構成比	決算額	構成比	決算額	構成比
歳入合計	5,866	100.0	6,189	100.0	6,462	100.0
地方税	468	8.0	470	7.6	445	6.9
地方交付税	2,619	44.7	2,669	43.1	2,438	37.7
普通交付税	2,386		2,463		2,267	
特別交付税	233		205		171	
寄附金	455	7.8	814	13.2	871	13.5
ふるさと納税	437		797		869	
地方債	751	12.8	647	10.5	698	10.8
その他	1,573	26.8	1,589	25.7	2,010	31.1
歳出合計	5,799	100.0	6,119	100.0	6,304	100.0
人件費	1,043	18.0	992	16.2	1,006	16.0
職員給与	674		691		694	
物件費	841	14.5	929	15.2	942	14.9
扶助費	303	5.2	369	6.0	255	4.1
公債費	497	8.6	512	8.4	536	8.5
普通建設事業	1,002	17.3	765	12.5	910	14.4
その他	2,114	36.5	2,553	41.7	2,655	42.1

(6) 財政指標等

項目	R4		R3	
	指標値	全道順位	指標値	全道順位
標準財政規模	3,046	121	3,171	115
財政力指数	0.175	131	0.173	134
実質収支	50	170	69	162
単年度収支	▲ 19	110	29	103
経常収支比率	93.7	17	86.0	56
実質赤字比率	-	-	-	-
連結実質赤字比率	-	-	-	-
実質公債費比率	8.0	109	8.5	97
将来負担比率	-	-	-	-
基金残高合計	3,445	89	3,440	80
財政調整基金	1,822	34	1,815	28
減債基金	1,042	25	1,041	27
その他特定目的基金	582	159	584	158
地方債現在高	5,264	120	4,987	132
債務負担行為現在高	414	77	589	62
ラスバイレス指数	97.0	82	97.0	90

(7) 税収

区分	R4		R3	
	収入済額	徴収率	収入済額	徴収率
市町村民税	238	87.0	242	85.9
個人	217	86.3	218	84.9
法人	21	95.3	24	95.9
固定資産税	163	79.0	162	78.5
土地	20	79.0	21	78.5
家屋	84	79.0	83	78.5
償却	59	79.0	57	78.5
合計	468	85.6	470	84.8

(8) 教育、医療、福祉

施設	数
幼稚園	-ヶ所
こども園	-ヶ所
小学校	4ヶ所
中学校	1ヶ所
高等学校	1ヶ所
病院	-ヶ所
診療所	1ヶ所
歯科	-ヶ所
保育所	4ヶ所
養護老人ホーム	-ヶ所
特養老人ホーム	-ヶ所
軽費老人ホーム	-ヶ所
生活保護率(被保護人員/人口)	1.44%

(9) 公共施設等

公民館	-施設
図書館	-施設
体育館	3施設
公営住宅	218戸
公園	数 2ヶ所
	面積 6ha
道路	実延長 196km
	面積 1,682,059㎡
上水道	料金 2,200円
	普及率 96.8%
下水道	料金 3,740円
	普及率 47.2%
ごみ処理人口	4,226人
し尿処理人口	1,849人



しんひだかちょう
新ひだか町

所在地 〒056-8650 日高郡新ひだか町静内御幸町3丁目2番50号
TEL 0146-43-2111
FAX 0146-43-3900
URL https://www.shinhidaka-hokkaido.jp
E-mail

016101
市町村類型：V-0

	町長 おおの かつゆき 大野 克之 65歳 2期目 任期満了日：8.4.22	副町長 たなか のぶゆき 田中 伸幸 1期目 任期満了日：8.5.12	議会議員 議長 ふくしま なおと 福嶋 尚人 副議長 いけだ かずや 池田 一也									
	町名の由来 静内町と三石町が合併する際に、合併協議会により決定したものである。	沿革 明42. 4. 1 下下方村、上下方村、中下方村、遠仏村、碧藻村、市父村、幕別村、摺別村、目名村、農家村、有良村、春立村、婦蟹村、佐妻村、音江村、遠別村が合併し二級町村制施行、静内村とする。	議員定数 16人	任期満了日 8.4.22								
	姉妹・友好等都市提携 レキシントン(アメリカ)、大野市(福井県)、糸魚川市(新潟県)、葛巻町(岩手県)、南あわじ市(兵庫県)、洲本市(兵庫県)、美馬市(徳島県)	大13. 4 一級町村制施行(静内村)。 昭6. 10. 1 町制施行(静内町)。 昭13. 4 一級町村制施行(三石村)。 昭26. 4. 1 町制施行(三石町)。 平18. 3. 31 静内町、三石町を廃し、新ひだか町を設置。	地域指定状況・広域連携状況									
低公	過疎	辺地	自公	離島	特豪	山村	農振	半島	特定	定住自立圏	連携中核都市圏	広域連携加速化事業
○	○	○	国定			○	○		○			○
行政区画面積		1,147.55 km ²		(道内 6 位)								

(1) 人口

区分	人口(人)	人口密度(人/km ²)	増減率(%)	人口割合(%)			世帯数(世帯)	道内順位R2.10(国調)
				15歳未満	15~64歳	65歳以上		
H22.10.1(国調)	25,419	22.1	▲6.8	12.8	59.8	27.4	11,015	人口 28
H27.10.1(国調)	23,231	20.2	▲8.6	12.1	56.0	32.0	10,443	
R2.10.1(国調)	21,517	18.8	▲7.4	11.3	53.2	35.5	10,176	65歳以上 118
R6.1.1(住基)	20,591	(うち外国住民 300人)	10.2	10.2	54.3	35.5	11,347	

(2) 職員数等

普通会計	217人
一般行政	182人
教育	35人
消防	人
公営企業等	96人
うち病院	82人
計	313人

(3) 産業構造

産業区分	就業人口(人)	構成比(%)
1次	2,291	21.7
2次	1,419	13.4
3次	6,791	64.3
計(分類不能含む)	10,568	100.0

(4) 基幹産業の状況等

産業	R4生産額(道内シェア)	R2経営体数	主な産物
農業	R4農業生産額(道内シェア) 191.7 億円 (1.48%)	R2経営体数 425	米、トマト、肉用牛、乳用牛、その他畜産物
漁業	R4漁業生産額(道内シェア) 15.3 億円 (0.48%)	H30経営体数 177	主な水産物 : ソウハチ、サケ、タラ、スケトウダラ
工業	R3製造品出荷額等(道内シェア) 32.1 億円 (0.05%)	R3事業所数 16	主な製品 : 木材・木製品(家具を除く)、食料品
商業	R3商品販売額(道内シェア) 386.4 億円 (0.23%)	R3事業所数 249	主な特産品 : ミニトマト、花き、はちみつ、日高こんぶ、三石羊羹
観光	R4観光客入込額(道内シェア) 24.4 万人 (0.29%)	主な観光地等	二十間道路桜並木、北海道市場、ライディングヒルズ静内、三石海浜公園

(5) 歳入・歳出の状況

区分	R4		R3		R2	
	決算額	構成比	決算額	構成比	決算額	構成比
歳入合計	19,352	100.0	18,968	100.0	18,848	100.0
地方税	2,917	15.1	2,881	15.2	2,906	15.4
地方交付税	6,166	31.9	6,377	33.6	5,944	31.5
普通交付税	5,636		5,885		5,506	
特別交付税	530		492		439	
寄附金	240	1.2	222	1.2	192	1.0
ふるさと納税	204		171		127	
地方債	1,250	6.5	1,665	8.8	1,351	7.2
その他	8,779	45.4	7,823	41.2	8,455	44.9
歳出合計	18,961	100.0	18,087	100.0	18,675	100.0
人件費	2,441	12.9	2,069	11.4	2,064	11.1
職員給与	1,390		1,393		1,385	
物件費	2,337	12.3	2,393	13.2	2,301	12.3
扶助費	2,535	13.4	2,844	15.7	2,266	12.1
公債費	2,269	12.0	2,087	11.5	2,115	11.3
普通建設事業	2,236	11.8	1,860	10.3	1,754	9.4
その他	7,143	37.7	6,834	37.8	8,176	43.8

(6) 財政指標等

項目	R4		R3	
	指標値	全道順位	指標値	全道順位
標準財政規模	9,377	29	9,729	28
財政力指数	0.334	41	0.331	42
実質収支	390	39	488	38
単年度収支	▲99	147	327	18
経常収支比率	91.4	40	84.3	77
実質赤字比率	-	-	-	-
連結実質赤字比率	-	-	-	-
実質公債費比率	10.5	49	10.0	62
将来負担比率	28.9	53	35.2	56
基金残高合計	4,357	65	3,793	73
財政調整基金	1,103	77	1,077	78
減債基金	726	46	711	43
その他特定目的基金	2,529	66	2,005	79
地方債現在高	18,469	27	19,400	26
債務負担行為現在高	2,385	26	2,274	29
ラスパイレズ指数	94.9	166	95.4	155

(7) 税収

区分	R4		R3	
	収入済額	徴収率	収入済額	徴収率
市町村民税	1,248	96.3	1,259	96.4
個人	1,040	95.7	1,052	95.9
法人	209	98.9	207	98.8
固定資産税	1,264	97.8	1,241	97.6
土地	226	97.8	228	97.5
家屋	481	97.8	442	97.5
償却	540	97.8	551	97.5
合計	2,917	97.3	2,881	97.2

(8) 教育、医療、福祉

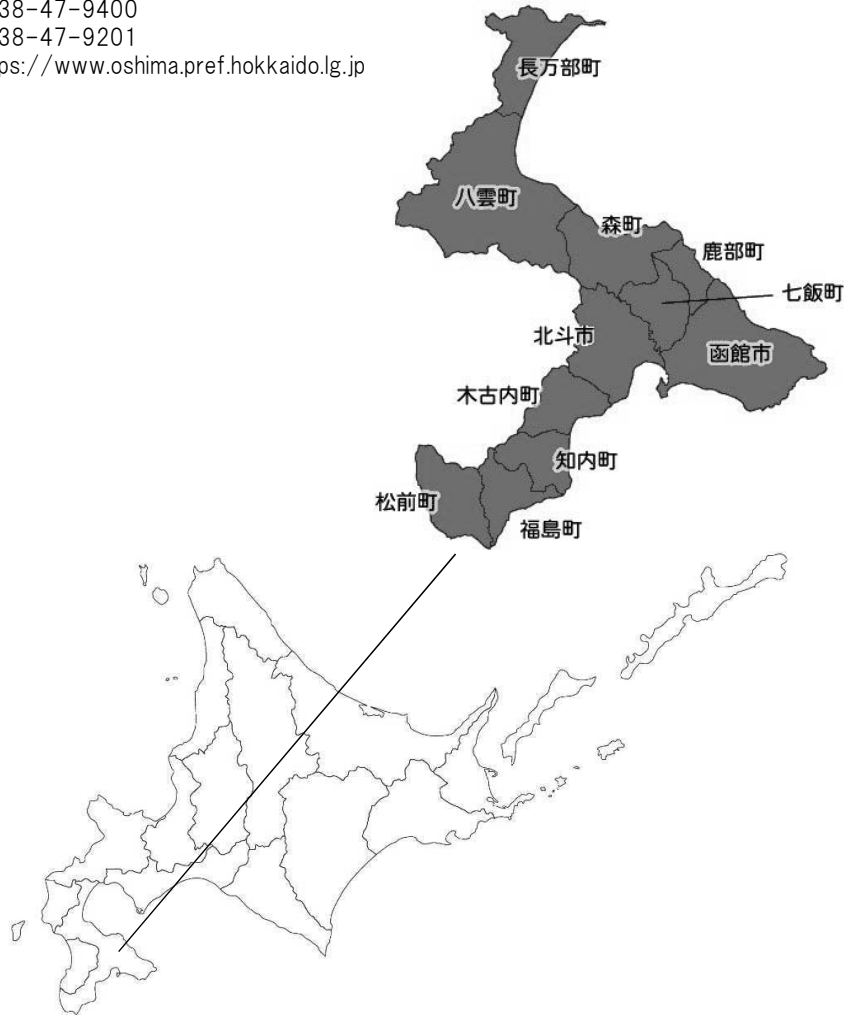
施設	数
幼稚園	-ヶ所
こども園	-ヶ所
小学校	4ヶ所
中学校	3ヶ所
高等学校	2ヶ所
病院	2ヶ所
診療所	2ヶ所
歯科	-ヶ所
保育所	3ヶ所
養護老人ホーム	-ヶ所
特養老人ホーム	2ヶ所
軽費老人ホーム	1ヶ所
生活保護率(被保護人員/人口)	4.54%

(9) 公共施設等

施設	数
公民館	1施設
図書館	2施設
体育館	5施設
公営住宅	1,353戸
公園	数 60ヶ所
	面積 103ha
道路	実延長 460km
	面積 5,871,667m ²
上水道	料金 1,760円
	普及率 91.5%
下水道	料金 4,220円
	普及率 76.4%
ごみ処理人口	20,691人
し尿処理人口	2,127人

渡島総合振興局

所在地 〒 041-8558 北海道函館市美原4丁目6番16号
 TEL 0138-47-9400
 FAX 0138-47-9201
 URL <https://www.oshima.pref.hokkaido.lg.jp>



渡
島

管内の概要【2市9町】

簡易統計情報	面積 (R6.4.1国土地理院)	3,937.46 km ²
	人口 (R2.10.1国勢調査)	380,158 人
	世帯数 (R2.10.1国勢調査)	178,679 世帯
	人口密度	96.55 人/km ²
産業構造 (就業人口)	1次産業	11,451 人
	2次産業	31,860 人
	3次産業	121,379 人




はこだてし
函館市

所在地 〒040-8666 函館市東雲町4番13号
TEL 0138-21-3111
FAX 0138-27-6489
URL <https://www.city.hakodate.hokkaido.jp>
E-mail hakodate@city.hakodate.hokkaido.jp

012025

市町村類型： 中核市

	市長	副市長	議会議長									
	おおいずみ じゅん 大泉 潤 58歳 1期目 任期満了日： 9.4.26	たばた ひろふみ 1期目 任期満了日： 9.5.22 田畑 浩文 さとう みちこ 1期目 任期満了日： 9.5.22 佐藤 聖智子	議長 よしだ たかひと 吉田 崇仁 副議長 みつけ ひろやす 見付 宗弥									
	市名の由来		沿革									
河野政通が宇須岸と呼ばれていた漁村に館を築き、この館が箱に似ているところから命名されたもの。		大12. 4. 1 一級町制施行。(湯川村) 昭14. 4. 1 湯川町を編入。 昭37. 1. 1 町制施行。(亀田町) 昭41. 12. 1 銭亀沢村を編入。 昭46. 11. 1 市制施行。(亀田市) 昭48. 12. 1 亀田市を編入。 平12. 11. 1 特例市。 平16. 12. 1 戸井町、恵山町、南茅部町、樞法華村を編入。 平17. 10. 1 中核市。										
姉妹・友好等都市提携												
ハリファックス(カナダ)、ウラジオストク(ロシア連邦)、レイク・マコーリー(オーストラリア)、ユジノサハリンスク(ロシア連邦)、天津(中国)、高陽(韓国)、青森市(青森県)、佐久市(長野県)、盛岡市(岩手県)												
地域指定状況・広域連携状況												
低公	過疎	辺地	自公	離島	特豪	山村	農振	半島	特定	定住自立圏	連携中核都市圏	広域連携加速化事業
	△		道立			△	○	△	△	○		
行政区画面積		677.87 km ²		(道内 35 位)								

(1) 人口

区分	人口(人)	人口密度(人/km ²)	増減率(%)	人口割合(%)			世帯数(世帯)	道内順位R2.10(国調)
				15歳未満	15~64歳	65歳以上		
H22.10.1(国調)	279,127	411.7	▲5.1	10.9	61.5	27.5	126,180	人口 3 65歳以上 112
H27.10.1(国調)	265,979	392.4	▲4.7	10.2	57.4	32.4	123,950	
R2.10.1(国調)	251,084	370.4	▲5.6	9.5	54.5	36.0	121,793	
R6.1.1(住基)	240,218	うち外国住民 1,621人	8.8	8.8	54.2	36.9	138,987	

(2) 職員数等

普通会計	1,903人
一般行政	1,261人
教育	252人
消防	390人
公営企業等	1,438人
うち病院	1,080人
計	3,341人

(3) 産業構造

産業区分	就業人口(人)	構成比(%)
1次	3,202	2.9
2次	17,553	16.1
3次	84,172	77.1
計(分類不能含む)	109,183	100.0

(4) 基幹産業の状況等

産業	R4農漁業生産額(道内シェア)	R2経営体数	主な農産物
農業	19.1 億円 (0.15%)	157	米、いも類、にんじん、だいこん、乳用牛
漁業	147.5 億円 (4.64%)	H30経営体数 1,312	主な水産物：サバ、マイワシ、ブリ、こんぶ、スルメイカ
工業	R3製造品出荷額等(道内シェア) 1,806.2 億円 (2.99%)	R3事業所数 242	主な製造品：食料品、輸送用機械器具
商業	R3商品販売額(道内シェア) 6,334.1 億円 (3.70%)	R3事業所数 2,448	主な特産品：こんぶ、だいこん、にんじん、スルメイカ、羊肉、黒米いかめし
観光	R4観光客入込額(道内シェア) 346.2 万人 (4.06%)	主な観光地等	函館山・函館山ロープウェイ、金森赤レンガ倉庫、五稜郭公園・五稜郭タワー、箱館奉行所

(5) 歳入・歳出の状況

区分	R4		R3		R2	
	決算額	構成比	決算額	構成比	決算額	構成比
歳入合計	150,163	100.0	146,535	100.0	167,660	100.0
地方税	32,032	21.3	31,268	21.3	31,613	18.9
地方交付税	33,828	22.5	34,040	23.2	31,564	18.8
普通交付税	31,676		32,363		29,890	
特別交付税	2,152		1,678		1,675	
寄附金	1,538	1.0	1,220	0.8	1,258	0.8
ふるさと納税	1,197		877		912	
地方債	7,454	5.0	7,917	5.4	10,108	6.0
その他	75,312	50.2	72,091	49.2	93,116	55.5
歳出合計	146,552	100.0	142,485	100.0	165,232	100.0
人件費	17,104	11.7	16,726	11.7	16,914	10.2
職員給与	11,089		11,215		11,383	
物件費	18,889	12.9	16,887	11.9	15,443	9.4
扶助費	46,435	31.7	49,889	35.0	42,862	25.9
公債費	12,397	8.5	12,443	8.7	12,804	7.8
普通建設事業	10,193	7.0	9,309	6.5	12,224	7.4
その他	41,533	28.3	37,230	26.1	64,985	39.3

(6) 財政指標等

項目	R4		R3	
	指標値	全道順位	指標値	全道順位
標準財政規模	70,593	3	72,224	3
財政力指数	0.481	17	0.479	17
実質収支	3,237	3	3,145	4
単年度収支	93	14	1,090	4
経常収支比率	95.0	11	91.2	17
実質赤字比率	-	-	-	-
連結実質赤字比率	-	-	-	-
実質公債費比率	5.1	165	5.1	162
将来負担比率	37.4	44	40.1	51
基金残高合計	15,804	6	15,639	5
財政調整基金	9,036	2	8,474	2
減債基金		175		175
その他特定目的基金	6,768	9	7,165	8
地方債現在高	127,002	3	131,636	3
債務負担行為現在高	55,971	2	57,984	2
ラスバイレス指数	97.3	63	97.5	71

(7) 税収

区分	R4		R3	
	収入済額	徴収率	収入済額	徴収率
市町村民税	13,416	96.8	13,562	96.5
個人	11,156	96.3	11,319	96.0
法人	2,261	99.3	2,244	99.3
固定資産税	12,791	96.6	12,264	96.7
土地	3,579	96.2	3,621	96.2
家屋	7,371	96.2	6,821	96.2
償却	1,719	99.5	1,682	99.5
合計	32,032	97.0	31,268	96.9

(8) 教育、医療、福祉

施設	数
幼稚園	1ヶ所
こども園	1ヶ所
小学校	38ヶ所
中学校	18ヶ所
高等学校	6ヶ所
病院	3ヶ所
診療所	-ヶ所
歯科	-ヶ所
保育所	-ヶ所
養護老人ホーム	-ヶ所
特養老人ホーム	-ヶ所
軽費老人ホーム	-ヶ所
生活保護率(被保護人員/人口)	4.55%

(9) 公共施設等

施設	数
公民館	1施設
図書館	6施設
体育館	3施設
公営住宅	5,994戸
公園	敷積 384ヶ所 面積 545ha
道路	実延長 1,308km 面積 11,425,280m ²
上水道	料金 781円 普及率 99.9%
下水道	料金 3,014円 普及率 90.9%
ごみ処理人口	242,467人
し尿処理人口	21,951人



ほくとし 北斗市

012360
市町村類型： I - 3

所在地 〒049-0192 北斗市中央1丁目3番10号
TEL 0138-73-3111
FAX 0138-73-6970
URL <https://www.city.hokuto.hokkaido.jp>
E-mail info@city.hokuto.hokkaido.jp

	市長 いけだ たつお 池田 達雄 64歳 2期目 任期満了日： 8.1.27	副市長 くどう みのる 2期目 任期満了日： 9.3.13 工藤 実	議会議員 議長 しらとしょうじ 白戸 昭司 副議長 しらいしかつし 白石 勝士 議員定数 20人 任期満了日 9.4.30									
	市名の由来		沿革									
	上磯町と大野町の合併の際に一般公募し決定したもの。 姉妹・友好等都市提携 —		明18 茂辺地村外1村戸長役場設置。 明33. 7. 1 上磯村、中野村、清川村、谷好村、富川村が合併し一級町村制施行(上磯村)。 大野村、本郷村、市渡村、千代田村、一本木村、文月村が合併し一級町村制施行(大野村)。 明39. 2. 22 茂辺地村、石別村が合併し二級町村制施行(茂別村)。 大7. 1. 1 町制施行(上磯町)。 昭30. 4. 1 上磯町に茂別村を編入。 昭32. 1. 1 町制施行(大野町)。 平18. 2. 1 上磯町、大野町を廃し、北斗市を設置。									
地域指定状況・広域連携状況												
低公	過疎	辺地	自公	離島	特豪	山村	農振	半島	特定	定住自立圏	連携中核都市圏	広域連携加速化事業
						△	○	○	△	○		
行政区画面積		397.44 km ²		(道内 90 位)								

(1) 人口

区分	人口(人)	人口密度(人/km ²)	増減率(%)	人口割合(%)			世帯数(世帯)	道内順位	
				15歳未満	15~64歳	65歳以上		R2.10(国調)	人口
H22.10.1(国調)	48,032	120.9	▲0.0	15.0	62.6	22.4	18,412	人口	17
H27.10.1(国調)	46,390	116.7	▲3.4	13.7	59.8	26.5	18,508		
R2.10.1(国調)	44,302	111.5	▲4.5	12.3	57.5	30.2	18,337	65歳以上	162
R6.1.1(住基)	43,660	(うち外国住民 304人)	10.8	10.8	57.7	31.6	22,189		

(2) 職員数等

普通会計	228人
一般行政	192人
教育	36人
消防	人
公営企業等	17人
うち病院	人
計	245人

(3) 産業構造

産業区分	就業人口(人)	構成比(%)
1次	1,637	7.9
2次	4,707	22.7
3次	14,317	69.0
計(分類不能含む)	20,738	100.0

(4) 基幹産業の状況等

産業	R4農業生産額(道内シェア)	R2経営体数	主な農産物
農業	67.5 億円 (0.52%)	464	米、ねぎ、トマト、きゅうり、肉用牛、乳用牛
漁業	R4漁業生産額(道内シェア) 4.8 億円 (0.15%)	H30経営体数 86	主な水産物 : ニシン、ホッケ、サケ、こんぶ
工業	R3製造品出荷額等(道内シェア) 705.8 億円 (1.17%)	R3事業所数 57	主な製造品 : 窯業・土石製品、食料品
商業	R3商品販売額(道内シェア) 1,064.0 億円 (0.62%)	R3事業所数 343	主な特産品 : 崧朗カキ、長いも、黒毛和牛おぐにビーフ、海峡わかめ
観光	R4観光客入込数(道内シェア) 51.7 万人 (0.61%)	主な観光地等	きじひき高原、トラピスト修道院、谷観光農場、桜回廊、八郎沼公園、松前藩戸切地陣屋跡

(5) 歳入・歳出の状況

区分	R4		R3		R2	
	決算額	構成比	決算額	構成比	決算額	構成比
歳入合計	23,871	100.0	24,901	100.0	28,171	100.0
地方税	5,323	22.3	5,229	21.0	5,296	18.8
地方交付税	6,509	27.3	6,454	25.9	5,909	21.0
普通交付税	5,836		5,828		5,416	
特別交付税	673		625		492	
寄附金	158	0.7	119	0.5	91	0.3
ふるさと納税	140		101		71	
地方債	1,058	4.4	1,092	4.4	1,345	4.8
その他	10,822	45.3	12,008	48.2	15,531	55.1
歳出合計	23,223	100.0	24,337	100.0	27,574	100.0
人件費	2,301	9.9	2,274	9.4	2,247	8.2
職員給与	1,371		1,357		1,333	
物件費	3,454	14.9	3,154	13.0	3,396	12.3
扶助費	6,631	28.6	7,496	30.8	6,301	22.9
公債費	1,934	8.3	1,997	8.2	1,992	7.2
普通建設事業	2,213	9.5	2,121	8.7	2,319	8.4
その他	6,691	28.8	7,294	30.0	11,319	41.1

(6) 財政指標等

項目	R4		R3	
	指標値	全道順位	指標値	全道順位
標準財政規模	12,702	18	12,936	19
財政力指数	0.480	18	0.478	18
実質収支	596	26	550	33
単年度収支	46	29	▲39	169
経常収支比率	88.6	65	84.9	68
実質赤字比率	-	-	-	-
連結実質赤字比率	-	-	-	-
実質公債費比率	5.0	167	4.3	169
将来負担比率	-	-	-	-
基金残高合計	10,379	15	10,773	12
財政調整基金	3,944	8	3,867	8
減債基金	1,073	24	1,105	23
その他特定目的基金	5,363	19	5,801	12
地方債現在高	13,583	40	14,408	36
債務負担行為現在高	1,640	32	908	49
ラスバイレス指数	98.0	44	98.9	22

(7) 税収

区分	R4		R3	
	収入済額	徴収率	収入済額	徴収率
市町村民税	2,096	95.9	2,113	95.9
個人	1,761	95.4	1,775	95.4
法人	335	98.9	339	99.1
固定資産税	2,644	97.4	2,561	97.3
土地	597	96.9	603	96.7
家屋	1,097	97.2	1,034	97.2
償却	928	97.9	901	97.7
合計	5,323	97.0	5,229	96.9

(8) 教育、医療、福祉

教育	幼稚園	-ヶ所
	こども園	-ヶ所
	小学校	11ヶ所
	中学校	5ヶ所
	高等学校	3ヶ所
医療	病院	-ヶ所
	診療所	-ヶ所
	歯科	-ヶ所
福祉	保育所	-ヶ所
	養護老人ホーム	-ヶ所
	特養老人ホーム	-ヶ所
	軽費老人ホーム	-ヶ所
	生活保護率(被保護人員/人口)	1.49%

(9) 公共施設等


公民館	1施設	
図書館	1施設	
体育館	5施設	
公営住宅	954戸	
公園	数	196ヶ所
	面積	279 ha
道路	実延長	487 km
	面積	4,273,727 m ²
上水道	料金	1,330 円
	普及率	97.5%
下水道	料金	2,750 円
	普及率	93.7%
ごみ処理人口	44,087人	
し尿処理人口	7,159人	



まつまえちょう
松前町

013315
市町村類型：Ⅱ-2

所在地 〒049-1592 松前郡松前町字福山248番地1
TEL 0139-42-2275
FAX 0139-46-2048
URL http://www.town.matsumae.hokkaido.jp
E-mail info@town.matsumae.hokkaido.jp

	町長 わかさとともひろ 若佐 智弘 63歳 1期目 任期満了日：10.4.10	副町長 おざか かずのり 尾坂 一範 1期目 任期満了日：10.4.22	議会議員 議長 いとう こうじ 伊藤 幸司 副議長 さかい しげみつ 堺 繁光 議員定数 11人 任期満了日 9.6.30									
	町名の由来 アイヌ語の「マツ・オマイ」、「マト・マイ」(婦人の居るところ)に由来したもの。		沿革 明33. 5. 19 一級町村制施行(福山町)。 大4. 4. 1 江良町、原口村、清部村が合併し二級町村制施行(大島村)。 大12. 3. 30 根部田村、赤神村、札前村、茂草村、雨垂村が合併し二級町村制施行(小島村)。 大沢村、荒谷村、炭焼沢村、上及村が合併し二級町村制施行(大沢村)。 昭15. 7. 15 福山町を松前町と改称。 昭29. 7. 1 松前町、大島村、小島村、大沢村が合併し、松前町設置。									
	姉妹・友好等都市提携 近江八幡市(滋賀県)、松前町(愛媛県)、伊達市(福島県)		地域指定状況・広域連携状況									
低公	過疎	辺地	自公	離島	特豪	山村	農振	半島	特定	定住自立圏	連携中核都市圏	広域連携加速化事業
	○	○	道立			△	○	○	○	○		
行政区画面積		293.25 km ²		(道内 106 位)								

(1) 人口

区分	人口(人)	人口密度(人/km ²)	増減率(%)	人口割合(%)			世帯数(世帯)	道内順位 R2.10(国調)
				15歳未満	15~64歳	65歳以上		
H22.10.1(国調)	8,748	29.8	▲13.6	9.0	53.0	38.0	3,959	人口 83
H27.10.1(国調)	7,337	25.0	▲16.1	7.4	46.6	46.0	3,571	
R2.10.1(国調)	6,260	21.3	▲14.7	6.0	41.7	52.2	3,196	65歳以上 2
R6.1.1(住基)	6,030	(うち外国住民 43人)	▲4.9	4.9	42.3	52.8	3,647	

(2) 職員数等

普通会計	96人
一般行政	82人
教育	14人
消防	人
公営企業等	76人
うち病院	61人
計	172人

(3) 産業構造

産業区分	就業人口(人)	構成比(%)
1次	268	10.1
2次	731	27.6
3次	1,647	62.1
計(分類不能含む)	2,653	100.0

(4) 基幹産業の状況等

産業	R4生産額(道内シェア)	R2経営体数	主な農産物
農業	R4農業生産額(道内シェア) 1.3 億円 (0.01%)	15	肉用牛
漁業	R4漁業生産額(道内シェア) 9.6 億円 (0.30%)	H30経営体数 201	主な水産物 : その他のカニ、ヤリイカ、マグロ、タラ
工業	R3製造品出荷額等(道内シェア) 63.5 億円 (0.11%)	R3事業所数 15	主な製造品 : 食料品
商業	R3商品販売額(道内シェア) 54.3 億円 (0.03%)	R3事業所数 83	主な特産品 : マグロ、アワビ、岩のり、松前漬、け、ヤリイカ、サザエ
観光	R4観光客入込数(道内シェア) 18.7 万人 (0.22%)	主な観光地等	: 松前城・松前城資料館、松前藩屋敷

(5) 歳入・歳出の状況

区分	R4		R3		R2	
	決算額	構成比	決算額	構成比	決算額	構成比
歳入合計	6,346	100.0	6,535	100.0	6,538	100.0
地方税	634	10.0	646	9.9	669	10.2
地方交付税	3,302	52.0	3,270	50.0	2,974	45.5
普通交付税	2,962		2,916		2,662	
特別交付税	340		354		312	
寄附金	47	0.7	33	0.5	41	0.6
ふるさと納税	43		32		35	
地方債	551	8.7	662	10.1	490	7.5
その他	1,813	28.6	1,924	29.4	2,363	36.2
歳出合計	5,962	100.0	5,978	100.0	6,162	100.0
人件費	1,048	17.6	1,019	17.0	988	16.0
職員給与	650		653		625	
物件費	820	13.8	806	13.5	715	11.6
扶助費	532	8.9	493	8.3	443	7.2
公債費	826	13.9	825	13.8	792	12.9
普通建設事業	449	7.5	715	12.0	589	9.6
その他	2,287	38.4	2,121	35.5	2,636	42.8

(6) 財政指標等

項目	R4		R3	
	指標値	全道順位	指標値	全道順位
標準財政規模	3,827	90	3,898	89
財政力指数	0.196	114	0.196	118
実質収支	378	41	557	32
単年度収支	▲178	160	249	24
経常収支比率	86.0	94	83.3	94
実質赤字比率	-	-	-	-
連結実質赤字比率	-	-	-	-
実質公債費比率	7.5	124	7.9	109
将来負担比率	4.2	89	24.0	74
基金残高合計	2,103	145	1,765	153
財政調整基金	1,733	36	1,436	47
減債基金	53	157	53	156
その他特定目的基金	316	174	275	174
地方債現在高	6,719	95	6,980	92
債務負担行為現在高	92	131	90	128
ラスバイレス指数	97.2	67	98.6	29

(7) 税収

区分	R4		R3	
	収入済額	徴収率	収入済額	徴収率
市町村民税	260	95.4	268	92.9
個人	228	94.8	244	92.4
法人	32	99.5	24	98.4
固定資産税	290	90.6	298	90.8
土地	23	90.5	23	90.7
家屋	114	90.5	111	90.7
償却	150	90.5	160	90.7
合計	634	93.6	646	92.6

(8) 教育、医療、福祉

施設	数
幼稚園	-ヶ所
こども園	-ヶ所
小学校	3ヶ所
中学校	1ヶ所
高等学校	1ヶ所
病院	1ヶ所
診療所	2ヶ所
歯科	1ヶ所
保育所	1ヶ所
養護老人ホーム	-ヶ所
特養老人ホーム	-ヶ所
軽費老人ホーム	-ヶ所
生活保護率 (被保護人員/人口)	3.09%

(9) 公共施設等

公民館	1施設
図書館	1施設
体育館	3施設
公営住宅	353戸
公園	数 1ヶ所
	面積 5ha
道路	実延長 225km
	面積 1,415,333m ²
上水道	料金 2,348円
	普及率 99.8%
下水道	料金 -円
	普及率 -%
ごみ処理人口	6,133人
し尿処理人口	4,465人



ふくしまちょう
福島町

013323

市町村類型： I - 1

所在地 〒 049-1392 松前郡福島町字福島820番地
T E L 0139-47-3001
F A X 0139-47-4504
U R L <http://www.town.fukushima.hokkaido.jp>
E-mail info@town.fukushima.hokkaido.jp

	町長	副町長	議会議員									
	なるみ きよはる 鳴海 清春	こしか かずひこ 小鹿 一彦	議長 みぞべ こうき 溝部 幸基 副議長 ひらの たかお 平野 隆雄									
	68歳 3期目 任期満了日： 9.10.3	1期目 任期満了日： 9.10.20	議員定数 10人 任期満了日 9.8.31									
町名の由来		沿革										
月崎神社の神託によって名称変更したもの。		明12. 12 福島村・白符村戸長役場設置。 " 吉岡村・礼髭村・宮歌村戸長役場設置。 明14 小谷石村が独立して上磯郡に編入。 明33. 7. 1 福島村、白符村が合併し一級町村制施行（福島村）。 明35. 4. 1 吉岡村、礼髭村、宮歌村が合併し二級町村制施行（吉岡村）。 昭19. 2. 11 町制施行（福島町）。 昭30. 10. 1 福島町、吉岡村が合併し、福島町設置。										
姉妹・友好等都市提携												
松浦市(長崎県)、木曾町(長野県)												
地域指定状況・広域連携状況												
低公	過疎	辺地	自公	離島	特豪	山村	農振	半島	特定	定住自立圏	連携中核都市圏	広域連携加速化事業
	○		道立			△	○	○	○	○		
行政区画面積		187.25 km ²		(道内 140 位)								

(1) 人口

区分	人口(人)	人口密度(人/km ²)	増減率(%)	人口割合(%)			世帯数(世帯)	道内順位 R2.10(国調)
				15歳未満	15~64歳	65歳以上		
H22.10.1(国調)	5,114	27.3	▲13.3	8.7	54.7	36.6	2,194	人口 120
H27.10.1(国調)	4,422	23.6	▲13.5	7.5	50.6	41.9	2,039	
R2.10.1(国調)	3,794	20.3	▲14.2	6.0	45.1	48.8	1,861	65歳以上 8
R6.1.1(住基)	3,467			6.0	42.3	51.7	1,908	

(2) 職員数等

普通会計	68人
一般行政	59人
教育	9人
消防	人
公営企業等	12人
うち病院	5人
計	80人

(3) 産業構造

産業区分	就業人口(人)	構成比(%)
1次	241	14.7
2次	590	36.0
3次	785	47.9
計(分類不能含む)	1,639	100.0

(4) 基幹産業の状況等

産業	R4生産額(道内シェア)	R2経営体数	主な農産物
農業	4.1 億円 (0.03%)	17	米、鶏
漁業	9.2 億円 (0.29%)	H30経営体数 151	主な水産物 : こんぶ、スルメイカ、マス、マグロ
工業	R3製造品出荷額等(道内シェア) 29.7 億円 (0.05%)	R3事業所数 8	主な製造品 : 食料品
商業	R3商品販売額(道内シェア) 26.6 億円 (0.02%)	R3事業所数 50	主な特産品 : こんぶ、マグロ、スルメ、あわび、黒米、横綱椎茸
観光	R4観光客入込数(道内シェア) 6.0 万人 (0.07%)	主な観光地等 : 青函トンネル記念館、横綱千代の山・千代の富士記念館	

(5) 歳入・歳出の状況

区分	R4		R3		R2	
	決算額	構成比	決算額	構成比	決算額	構成比
歳入合計	5,003	100.0	4,770	100.0	4,568	100.0
地方税	564	11.3	528	11.1	555	12.2
地方交付税	2,164	43.3	2,180	45.7	1,938	42.4
普通交付税	1,956		1,959		1,758	
特別交付税	208		221		180	
寄附金	59	1.2	53	1.1	43	1.0
ふるさと納税	56		53		43	
地方債	803	16.1	656	13.8	417	9.1
その他	1,414	28.3	1,353	28.4	1,615	35.4
歳出合計	4,876	100.0	4,653	100.0	4,461	100.0
人件費	657	13.5	672	14.4	656	14.7
職員給与	397		404		398	
物件費	750	15.4	660	14.2	638	14.3
扶助費	272	5.6	342	7.4	232	5.2
公債費	603	12.4	611	13.1	599	13.4
普通建設事業	1,179	24.2	857	18.4	521	11.7
その他	1,414	29.0	1,511	32.5	1,815	40.7

(6) 財政指標等

項目	R4		R3	
	指標値	全道順位	指標値	全道順位
標準財政規模	2,673	141	2,744	141
財政力指数	0.220	97	0.224	97
実質収支	107	136	97	145
単年度収支	10	64	▲5	150
経常収支比率	83.5	123	82.8	99
実質赤字比率	-	-	-	-
連結実質赤字比率	-	-	-	-
実質公債費比率	9.8	64	10.4	52
将来負担比率	7.5	84	7.6	87
基金残高合計	1,722	158	1,697	154
財政調整基金	1,354	57	1,303	56
減債基金	28	165	28	165
その他特定目的基金	340	170	366	169
地方債現在高	4,928	127	4,712	141
債務負担行為現在高	48	146	48	146
ラスバイレス指数	95.2	158	97.3	76

(7) 税収

区分	R4		R3	
	収入済額	徴収率	収入済額	徴収率
市町村民税	157	96.6	162	96.3
個人	130	96.0	138	95.7
法人	27	100.0	24	100.0
固定資産税	352	90.8	313	89.9
土地	20	71.5	20	88.7
家屋	69	74.0	65	89.8
償却	260	98.7	225	89.8
合計	564	93.2	528	92.6

(8) 教育、医療、福祉

施設	数
幼稚園	-ヶ所
こども園	1ヶ所
小学校	2ヶ所
中学校	1ヶ所
高等学校	1ヶ所
病院	-ヶ所
診療所	1ヶ所
歯科	-ヶ所
保育所	-ヶ所
養護老人ホーム	-ヶ所
特養老人ホーム	-ヶ所
軽費老人ホーム	-ヶ所
生活保護率(被保護人員/人口)	3.43%

(9) 公共施設等

公民館	-施設
図書館	-施設
体育館	1施設
公営住宅	204戸
公園	数 4ヶ所
	面積 17ha
道路	実延長 103km
	面積 1,067,713 m ²
上水道	料金 2,959円
	普及率 96.5%
下水道	料金 1,700円
	普及率 11.4%
ごみ処理人口	3,514人
し尿処理人口	2,631人



しりうちちよう
知内町

所在地 〒049-1103 上磯郡知内町字重内21番地1
TEL 01392-5-6161
FAX 01392-5-7166
URL <https://www.town.shiriuchi.hokkaido.jp/>
E-mail kikaku@town.shiriuchi.hokkaido.jp

013331

市町村類型： I - 0

	町長 にしやま かずお 西山 和夫 65歳 2期目 任期満了日： 9.2.14	副町長 おおの たつる 大野 樹 2期目 任期満了日： 9.2.17	議会議員 議長 たにぐち やすゆき 谷口 康之 副議長 きむら はじめ 木村 一																										
	町名の由来 アイヌ語の「チリ・オチ」(鳥・居るところ)から転訛したもの。		沿革 明14 福島村から小谷石村が分立。 明14. 8 知内村・小谷石村戸長役場設置。 明39. 4. 1 知内村、小谷石村が合併し二級町村制施行、知内村とする。 昭42. 10. 1 町制施行。																										
	地域指定状況・広域連携状況		議員定数 10人 任期満了日 10.4.8																										
<table border="1"> <tr> <th>低公</th> <th>過疎</th> <th>辺地</th> <th>自公</th> <th>離島</th> <th>特豪</th> <th>山村</th> <th>農振</th> <th>半島</th> <th>特定</th> <th>定住自立圏</th> <th>連携中核都市圏</th> <th>広域連携加速化事業</th> </tr> <tr> <td></td> <td>○</td> <td></td> <td>道立</td> <td></td> <td></td> <td>○</td> <td>○</td> <td>○</td> <td>○</td> <td>○</td> <td></td> <td></td> </tr> </table>				低公	過疎	辺地	自公	離島	特豪	山村	農振	半島	特定	定住自立圏	連携中核都市圏	広域連携加速化事業		○		道立			○	○	○	○	○		
低公	過疎	辺地	自公	離島	特豪	山村	農振	半島	特定	定住自立圏	連携中核都市圏	広域連携加速化事業																	
	○		道立			○	○	○	○	○																			
行政区画面積 196.76 km ² (道内 134 位)																													

(1) 人口

区分	人口(人)	人口密度(人/km ²)	増減率(%)	人口割合(%)			世帯数(世帯)	道内順位R2.10(国調)
				15歳未満	15~64歳	65歳以上		
H22.10.1(国調)	5,074	25.8	▲6.8	12.5	57.9	29.6	2,009	人口 111 65歳以上 74
H27.10.1(国調)	4,653	23.6	▲8.3	10.9	54.9	34.2	2,003	
R2.10.1(国調)	4,167	21.2	▲10.4	8.6	51.8	39.6	1,868	
R6.1.1(住基)	3,901	20.1	▲62	7.6	50.1	42.3	1,987	

(2) 職員数等

普通会計	82人
一般行政	46人
教育	36人
消防	人
公営企業等	10人
うち病院	人
計	92人

(3) 産業構造

産業区分	就業人口(人)	構成比(%)
1次	560	26.5
2次	559	26.5
3次	964	45.7
計(分類不能含む)	2,110	100.0

(4) 基幹産業の状況等

産業	R4生産額(道内シェア)	R2経営体数	主な産物
農業	7.8 億円 (0.06%)	135	米、豆類、トマト、ほうれんそう
漁業	3.2 億円 (0.10%)	67	こんぶ、カキ類、ホタテ貝、わかめ
工業	35.6 億円 (0.06%)	7	木材・木製品(家具を除く)
商業	39.3 億円 (0.02%)	31	ニラ、知内まこがれい、知内かき、特別栽培米「ゆきさやか」
観光	10.4 万人 (0.12%)		矢越クルーズ、重内展望台、青函トンネル出口観光地等(記念撮影台)

(5) 歳入・歳出の状況

区分	R4		R3		R2	
	決算額	構成比	決算額	構成比	決算額	構成比
歳入合計	4,937	100.0	5,564	100.0	5,265	100.0
地方税	756	15.3	746	13.4	757	14.4
地方交付税	2,021	40.9	2,089	37.5	1,841	35.0
普通交付税	1,874		1,948		1,727	
特別交付税	147		141		114	
寄附金	310	6.3	272	4.9	193	3.7
ふるさと納税	286		256		179	
地方債	309	6.3	953	17.1	597	11.3
その他	1,542	31.2	1,505	27.0	1,876	35.6
歳出合計	4,776	100.0	5,373	100.0	5,159	100.0
人件費	771	16.1	716	13.3	725	14.0
職員給与	483		478		473	
物件費	888	18.6	852	15.9	796	15.4
扶助費	355	7.4	397	7.4	298	5.8
公債費	531	11.1	570	10.6	592	11.5
普通建設事業	521	10.9	1,246	23.2	764	14.8
その他	1,710	35.8	1,592	29.6	1,985	38.5

(6) 財政指標等

項目	R4		R3	
	指標値	全道順位	指標値	全道順位
標準財政規模	2,870	131	2,947	131
財政力指数	0.283	56	0.281	59
実質収支	156	110	190	99
単年度収支	▲34	124	86	60
経常収支比率	80.5	139	71.9	171
実質赤字比率	-	-	-	-
連結実質赤字比率	-	-	-	-
実質公債費比率	9.1	80	10.6	47
将来負担比率	-	-	-	-
基金残高合計	3,006	104	2,693	115
財政調整基金	866	113	681	132
減債基金	156	135	156	136
その他特定目的基金	1,985	84	1,857	87
地方債現在高	4,790	134	4,994	131
債務負担行為現在高	489	67	542	69
ラスバイレス指数	96.1	128	98.0	55

(7) 税収

区分	R4		R3	
	収入済額	徴収率	収入済額	徴収率
市町村民税	180	98.6	191	98.7
個人	146	98.3	158	98.5
法人	34	99.5	33	99.5
固定資産税	523	99.2	505	99.4
土地	37	98.9	37	99.1
家屋	101	97.7	99	98.1
償却	378	99.7	363	99.8
合計	756	99.1	746	99.2

(8) 教育、医療、福祉

施設	数
幼稚園	-ヶ所
こども園	-ヶ所
小学校	2ヶ所
中学校	1ヶ所
高等学校	1ヶ所
病院	-ヶ所
診療所	3ヶ所
歯科	1ヶ所
保育所	-ヶ所
養護老人ホーム	-ヶ所
特養老人ホーム	-ヶ所
軽費老人ホーム	-ヶ所
生活保護率(被保護人員/人口)	1.52%

(9) 公共施設等


公民館	2施設
図書館	-施設
体育館	2施設
公営住宅	216戸
公園	数 -ヶ所
面積	-ha
実延長	113km
面積	1,416,282m ²
料金	1,823円
普及率	99.8%
料金	2,685円
普及率	78.5%
ごみ処理人口	4,076人
し尿処理人口	1,037人



きこないちょう
木古内町

013340
市町村類型： I - 2

所在地 〒 049-0422 上磯郡木古内町字本町218番地
TEL 01392-2-3131
FAX 01392-2-3622
URL <http://www.town.kikonai.hokkaido.jp>
E-mail info@town.kikonai.hokkaido.jp

	町長 すずき しんや 鈴木 慎也 45歳 2期目 任期満了日： 10.4.25	副町長 はざわ ゆういち 羽沢 裕一 2期目 任期満了日： 10.5.13	議会議員 議長 またち しんや 又地 信也 副議長 よしだ ひろゆき 吉田 裕幸 議員定数 10人 任期満了日 9.4.30									
	町名の由来 アイヌ語の「リコナイ」(高く昇る源)、「リロナイ」(潮の差し入る川)から転訛したものと。		沿革 明12 木古内村、瓜谷村が合併し木古内村となる。 明18 木古内村・釜谷村・泉沢村・札笏村戸長役場設置。 明35. 4. 1 木古内村、釜谷村、泉沢村、札笏村が合併し二級町村制施行、木古内村とする。 大8. 4. 1 一級町村制施行。 昭17. 10. 1 町制施行。									
	姉妹・友好等都市提携 鶴岡市(山形県)、江戸川区(東京都)		地域指定状況・広域連携状況									
低公	過疎	辺地	自公	離島	特豪	山村	農振	半島	特定	定住自立圏	連携中核都市圏	広域連携加速化事業
	○				○	○	○	○	○	○		
行政区画面積 221.86 km ² (道内 127 位)												

(1) 人口

区分	人口(人)	人口密度(人/km ²)	増減率(%)	人口割合(%)			世帯数(世帯)	道内順位 R2.10(国調)
				15歳未満	15~64歳	65歳以上		
H22.10.1 (国調)	5,341	24.1	▲ 11.3	8.3	53.0	38.7	2,317	人口 118 65歳以上 6
H27.10.1 (国調)	4,547	20.5	▲ 14.9	6.8	49.2	44.1	2,140	
R2.10.1 (国調)	3,832	17.3	▲ 15.7	6.1	43.9	50.0	1,871	
R6.1.1 (住基)	3,644 (うち外国住民 23人)		23	5.5	43.8	50.7	2,043	

(2) 職員数等

普通会計	58人
一般行政	48人
教育	10人
消防	人
公営企業等	104人
うち病院	87人
計	162人

(3) 産業構造

産業区分	就業人口(人)	構成比(%)
1次	167	10.3
2次	392	24.2
3次	1,044	64.5
計 (分類不能含む)	1,618	100.0

(4) 基幹産業の状況等

産業	R4生産額(道内シェア)	R2経営体数	主な農産物
農業	R4農業生産額(道内シェア) 6.4 億円 (0.05%)	R2経営体数 33	米、トマト、ほうれんそう、肉用牛、乳用牛
漁業	R4漁業生産額(道内シェア) 1.2 億円 (0.04%)	H30経営体数 25	主な水産物 : サケ、わかめ、ホッケ、ヒラメ
工業	R3製造品出荷額等(道内シェア) 17.7 億円 (0.03%)	R3事業所数 6	主な製造品 : -
商業	R3商品販売額(道内シェア) 48.5 億円 (0.03%)	R3事業所数 48	主な特産品 : ホタテ、和牛、ひじき、みそぎの塩、えぞ鹿ジンギスカン
観光	R4観光客入込額(道内シェア) 50.5 万人 (0.59%)	主な観光地等	薬師山、サラキ岬、佐女川神社、禅燈寺、戊辰戦争(箱館戦争)古戦場跡

(5) 歳入・歳出の状況

区分	R4		R3		R2	
	決算額	構成比	決算額	構成比	決算額	構成比
歳入合計	4,850	100.0	5,229	100.0	5,515	100.0
地方税	513	10.6	486	9.3	506	9.2
地方交付税	2,555	52.7	2,644	50.6	2,321	42.1
普通交付税	2,178		2,244		2,002	
特別交付税	377		400		318	
寄附金	54	1.1	54	1.0	34	0.6
ふるさと納税	54		54		34	
地方債	199	4.1	593	11.4	747	13.5
その他	1,529	31.5	1,452	27.8	1,908	34.6
歳出合計	4,551	100.0	4,941	100.0	5,399	100.0
人件費	613	13.5	589	11.9	561	10.4
職員給与	299		303		279	
物件費	607	13.3	589	11.9	480	8.9
扶助費	442	9.7	420	8.5	304	5.6
公債費	625	13.7	625	12.7	594	11.0
普通建設事業	236	5.2	521	10.5	1,037	19.2
その他	2,027	44.6	2,196	44.5	2,423	44.9

(6) 財政指標等

項目	R4		R3	
	指標値	全道順位	指標値	全道順位
標準財政規模	2,873	129	2,994	127
財政力指数	0.197	113	0.200	112
実質収支	275	69	281	77
単年度収支	▲ 6	94	173	35
経常収支比率	93.7	17	90.5	24
実質赤字比率	-	-	-	-
連結実質赤字比率	-	-	-	-
実質公債費比率	13.8	9	12.7	17
将来負担比率	63.8	21	73.3	21
基金残高合計	2,273	134	2,312	124
財政調整基金	1,288	60	1,274	58
減債基金	29	164	29	164
その他特定目的基金	956	140	1,008	127
地方債現在高	5,346	119	5,751	111
債務負担行為現在高	105	127	71	135
ラスバイレス指数	100.3	3	98.2	46

(7) 税収

区分	R4		R3	
	収入済額	徴収率	収入済額	徴収率
市町村民税	168	94.8	166	94.2
個人	142	93.9	137	93.0
法人	26	100.0	29	100.0
固定資産税	285	95.6	264	95.0
土地	42	93.0	41	91.8
家屋	87	93.9	86	93.1
償却	150	97.1	130	97.1
合計	513	95.8	486	95.2

(8) 教育、医療、福祉

施設	数
幼稚園	-ヶ所
こども園	-ヶ所
小学校	1ヶ所
中学校	1ヶ所
高等学校	-ヶ所
病院	1ヶ所
診療所	-ヶ所
歯科	-ヶ所
保育所	-ヶ所
養護老人ホーム	-ヶ所
特養老人ホーム	1ヶ所
軽費老人ホーム	-ヶ所
生活保護率 (被保護人員/人口)	2.71%

(9) 公共施設等

公民館	1施設
図書館	-施設
体育館	1施設
公営住宅	273戸
公園	数 5ヶ所
	面積 12 ha
道路	実延長 109 km
	面積 1,145,681 m ²
上水道	料金 2,838 円
	普及率 98.6%
下水道	料金 4,400 円
	普及率 62.6%
ごみ処理人口	3,728人
し尿処理人口	2,042人



ななえちょう
七飯町

所在地 〒041-1192 亀田郡七飯町本町6丁目1番1号
TEL 0138-65-2511
FAX 0138-66-2054
URL <https://www.town.nanae.hokkaido.jp>
E-mail info@town.nanae.hokkaido.jp

013374
市町村類型：V-2

	町長 すぎはら ふとし 杉原 太 61歳 1期目 任期満了日：8.4.16	副町長 くどう みのる 1期目 任期満了日：9.6.30 工藤 稔	議会議員 議長 きのした さとし 木下 敏 副議長 かわむら ちから 川村 主税 議員定数 14人 任期満了日 9.4.30
	町名の由来 アイヌ語の「ヌアンナイ」(豊かな沢、漁のある谷川)、「ナムナイ」(冷たい流れ又は谷)から由来したもの。		沿革 明2 軍川村設置。 明6 中島村、城山村、藤山村設置。 明12 大川村、中島村が合併し大中山村となる。 " 七重村、飯田村が合併し七飯村となる。 明14 藤山村、城山村が合併し藤城村となる。 明35. 4. 1 七飯村、鶴野村、藤城村、大中山村、峠下村、軍川村が合併し二級町村制施行、七飯村とする。 明40. 4 一級町村制施行。 昭32. 1. 1 町制施行。
	姉妹・友好等都市提携 コンコード(アメリカ)、三木町(香川県)		地域指定状況・広域連携状況 低公 過疎 辺地 自公 離島 特豪 山村 農振 半島 特定 定住自立圏 連携中核都市圏 広域連携加速化事業 国定 ○ ○ ○ 行政区画面積 216.75 km ² (道内 128 位)

(1) 人口

区分	人口(人)	人口密度(人/km ²)	増減率(%)	人口割合(%)			世帯数(世帯)	道内順位 R2.10(国調)
				15歳未満	15~64歳	65歳以上		
H22.10.1 (国調)	28,463	131.4	0.1	12.7	59.5	27.8	10,891	人口 23
H27.10.1 (国調)	28,120	129.7	▲1.2	12.0	55.7	32.2	11,141	
R2.10.1 (国調)	27,686	127.7	▲1.5	11.6	53.3	35.1	11,568	65歳以上 127
R6.1.1 (住基)	27,544	うち外国住民 163人	11.2	53.7	35.1	14,112		

(2) 職員数等

普通会計	158人
一般行政	133人
教育	25人
消防	人
公営企業等	22人
うち病院	人
計	180人

(3) 産業構造

産業区分	就業人口(人)	構成比(%)
1次	1,123	9.5
2次	2,296	19.4
3次	8,266	69.7
計(分類不能含む)	11,853	100.0

(4) 基幹産業の状況等

産業	R4 生産額(道内シェア)	R2 経営体数	主な産物
農業	84.3 億円 (0.65%)	308	米、ねぎ、だいこん、りんご、花き、肉用牛
漁業	- 億円 -	H30経営体数 -	水産物 -
工業	196.6 億円 (0.33%)	R3事業所数 23	主な製造品 : 食料品
商業	196.8 億円 (0.12%)	R3事業所数 139	主な特産品 : リンゴ、じゅんさい、和牛、王様しいたけのだし
観光	140.5 万人 (1.65%)	主な観光地等	大沼国定公園、パド・ミュゼ、城岱牧場・城岱スカイライン、千の風モニュメント

(5) 歳入・歳出の状況

区分	R4		R3		R2	
	決算額	構成比	決算額	構成比	決算額	構成比
歳入合計	13,197	100.0	13,955	100.0	15,610	100.0
地方税	2,968	22.5	3,013	21.6	2,958	19.0
地方交付税	3,901	29.6	3,986	28.6	3,389	21.7
普通交付税	3,628		3,747		3,196	
特別交付税	273		239		193	
寄附金	89	0.7	85	0.6	40	0.3
ふるさと納税	85		82		33	
地方債	445	3.4	1,151	8.3	1,174	7.5
その他	5,794	43.9	5,719	41.0	8,049	51.6
歳出合計	12,861	100.0	13,549	100.0	15,545	100.0
人件費	1,669	13.0	1,686	12.4	1,621	10.4
職員給与	889		904		863	
物件費	1,839	14.3	1,733	12.8	1,602	10.3
扶助費	3,116	24.2	3,519	26.0	2,617	16.8
公債費	1,418	11.0	1,452	10.7	1,376	8.9
普通建設事業	930	7.2	1,306	9.6	1,478	9.5
その他	3,889	30.2	3,853	28.4	6,851	44.1

(6) 財政指標等

項目	R4		R3	
	指標値	全道順位	指標値	全道順位
標準財政規模	7,606	37	7,818	37
財政力指数	0.461	20	0.466	19
実質収支	328	57	379	54
単年度収支	▲51	133	326	19
経常収支比率	89.2	57	81.9	107
実質赤字比率	-	-	-	-
連結実質赤字比率	-	-	-	-
実質公債費比率	8.5	94	9.8	66
将来負担比率	17.5	71	35.6	54
基金残高合計	2,010	148	1,770	151
財政調整基金	1,160	72	1,016	83
減債基金	165	132	161	134
その他特定目的基金	685	154	593	157
地方債現在高	12,804	43	13,711	40
債務負担行為現在高	578	57	434	76
ラスバイレス指数	97.8	49	97.2	81

(7) 税収

区分	R4		R3	
	収入済額	徴収率	収入済額	徴収率
市町村民税	1,192	98.4	1,296	98.5
個人	1,052	98.3	1,088	98.3
法人	139	99.6	208	99.7
固定資産税	1,447	95.9	1,413	96.3
土地	309	95.9	314	96.3
家屋	696	95.9	667	96.3
償却	438	95.9	427	96.3
合計	2,968	97.3	3,013	97.5

(8) 教育、医療、福祉

教育	幼稚園	-ヶ所
	こども園	-ヶ所
	小学校	4ヶ所
	中学校	2ヶ所
	高等学校	1ヶ所
医療	病院	-ヶ所
	診療所	-ヶ所
	歯科	-ヶ所
福祉	保育所	1ヶ所
	養護老人ホーム	-ヶ所
	特養老人ホーム	-ヶ所
	軽費老人ホーム	-ヶ所
	生活保護率	1.70%
	(被保護人員/人口)	

(9) 公共施設等

公民館	5施設
図書館	-施設
体育館	3施設
公営住宅	520戸
公園	数 12ヶ所
	面積 10 ha
道路	実延長 312 km
	面積 2,470,711 m ²
上水道	料金 1,630円
	普及率 99.4%
下水道	料金 2,970円
	普及率 80.6%
ごみ処理人口	27,820人
し尿処理人口	8,741人



しかべちょう
鹿部町

013439
市町村類型： I - 0

所在地 〒041-1498 茅部郡鹿部町字鹿部252番地1
TEL 01372-7-2111
FAX 01372-7-3086
URL https://www.town.shikabe.lg.jp
E-mail info@town.shikabe.lg.jp

	町長 もりた あきひこ 盛田 昌彦 52歳 2期目 任期満了日： 7.219	副町長 おおむらのりまさ 大村 師正 2期目 任期満了日： 7.331	議会議員 議長 なかがわはじめ 中川 一 副議長 かむむらゆうじ 川村 裕司 議員定数 10人 任期満了日 7.219									
	町名の由来 アイヌ語の「シケルベ」(キハダ(一名シコロ)のある所)に由来したものである。		沿革 明12. 12 鹿部村戸長役場設置。 明39. 4. 1 二級町村制施行、鹿部村とする。 昭58. 12. 1 町制施行									
	姉妹・友好等都市提携 -		地域指定状況・広域連携状況									
低公	過疎	辺地	自公	離島	特豪	山村	農振	半島	特定	定住自立圏	連携中核都市圏	広域連携加速化事業
	○		国定			○	○	○	○	○		
行政区画面積 110.63 km ² (道内 159 位)												

(1) 人口

区分	人口(人)	人口密度(人/km ²)	増減率(%)	人口割合(%)			世帯数(世帯)	道内順位 R2.10(国調)
				15歳未満	15~64歳	65歳以上		
H22.10.1 (国調)	4,767	43.1	▲ 3.1	11.2	61.1	27.7	1,675	人口 121
H27.10.1 (国調)	4,226	38.2	▲ 11.3	10.0	54.1	35.9	1,660	
R2.10.1 (国調)	3,760	34.0	▲ 11.0	9.1	50.6	40.3	1,619	65歳以上
R6.1.1 (住基)	3,569	(うち外国住民 152 人)		8.1	50.4	41.6	1,854	64

(2) 職員数等

普通会計	73 人
一般行政	58 人
教育	15 人
消防	人
公営企業等	5 人
うち病院	人
計	78 人

(3) 産業構造

産業区分	就業人口(人)	構成比(%)
1次	605	33.2
2次	466	25.5
3次	751	41.2
計(分類不能含む)	1,824	100.0

(4) 基幹産業の状況等

産業	R4生産額(道内シェア)	R2経営体数	主な農産物
農業	6.9 億円 (0.05%)	3	肉用牛
漁業	32.9 億円 (1.04%)	H30経営体数 301	ホタテ貝、スケトウダラ、マイワシ、サバ
工業	91.1 億円 (0.15%)	R3事業所数 15	食料品
商業	42.9 億円 (0.03%)	R3事業所数 38	白口浜こんぶ、タラコ、刺身用ホッケフィレ、いわし丸干し
観光	42.5 万人 (0.50%)	主な観光地等	道の駅しかべ間歌泉公園、ひょうたん沼公園

(5) 歳入・歳出の状況

区分	R4		R3		R2	
	決算額	構成比	決算額	構成比	決算額	構成比
歳入合計	4,621	100.0	3,986	100.0	5,246	100.0
地方税	423	9.2	401	10.1	399	7.6
地方交付税	1,600	34.6	1,624	40.7	1,394	26.6
普通交付税	1,448		1,464		1,273	
特別交付税	152		159		122	
寄附金	974	21.1	767	19.3	614	11.7
ふるさと納税	963		756		612	
地方債	730	15.8	280	7.0	1,292	24.6
その他	894	19.4	914	22.9	1,547	29.5
歳出合計	4,519	100.0	3,911	100.0	5,221	100.0
人件費	692	15.3	685	17.5	658	12.6
職員給与	426		418		401	
物件費	1,015	22.5	883	22.6	800	15.3
扶助費	257	5.7	311	8.0	211	4.0
公債費	227	5.0	223	5.7	243	4.7
普通建設事業	904	20.0	516	13.2	1,811	34.7
その他	1,423	31.5	1,294	33.1	1,498	28.7

(6) 財政指標等

項目	R4		R3	
	指標値	全道順位	指標値	全道順位
標準財政規模	2,003	165	2,057	165
財政力指数	0.235	81	0.242	84
実質収支	97	146	51	172
単年度収支	47	28	27	105
経常収支比率	81.8	134	82.4	102
実質赤字比率	-	-	-	-
連結実質赤字比率	-	-	-	-
実質公債費比率	3.6	174	3.0	172
将来負担比率	-	-	-	-
基金残高合計	2,218	137	1,966	142
財政調整基金	658	146	648	144
減債基金	463	77	412	84
その他特定目的基金	1,097	128	906	136
地方債現在高	3,869	152	3,348	164
債務負担行為現在高	270	90	303	86
ラスバイレス指数	97.1	75	97.4	74

(7) 税収

区分	R4		R3	
	収入済額	徴収率	収入済額	徴収率
市町村民税	157	90.9	141	89.3
個人	132	89.4	126	88.3
法人	25	100.0	15	99.3
固定資産税	203	92.6	196	91.4
土地	53	92.5	53	91.4
家屋	109	92.5	106	91.4
償却	41	92.5	37	91.4
合計	423	92.8	401	91.7

(8) 教育、医療、福祉

施設	数
幼稚園	1ヶ所
こども園	-ヶ所
小学校	1ヶ所
中学校	1ヶ所
高等学校	-ヶ所
病院	-ヶ所
診療所	-ヶ所
歯科	-ヶ所
保育所	-ヶ所
養護老人ホーム	-ヶ所
特養老人ホーム	-ヶ所
軽費老人ホーム	-ヶ所
生活保護率(被保護人員/人口)	2.35%

(9) 公共施設等

公民館	1施設
図書館	-施設
体育館	1施設
公営住宅	239戸
公園	数 -ヶ所
面積	-ha
実延長	86km
道路	面積 702,683 m ²
料金	2,050円
上水道	普及率 99.5%
料金	-円
下水道	普及率 -%
ごみ処理人口	3,601人
し尿処理人口	2,630人




もりまち
森町

所在地 〒049-2393 茅部郡森町字御幸町144番地1
TEL 01374-2-2181
FAX 01374-2-3244
URL <https://www.town.hokkaido-mori.lg.jp>
E-mail info@town.hokkaido-mori.lg.jp

013455

市町村類型：Ⅲ-0

	町長 おかじま こうすけ 岡嶋 康輔 45歳 1期目 任期満了日：6.10.18	副町長 ながせ けんいち 長瀬 賢一 1期目 任期満了日：6.12.10	議会議員 議長 きむら としひろ 木村 俊広 副議長 いとう のぼる 伊藤 昇 議員定数 14人 任期満了日 9.4.25									
	町名の由来 アイヌ語の「オニウシ」(樹木の繁る所)を意識したもの。		沿革 明8 鷲ノ木村から蛭谷村、石倉村が独立。 明13 鷲ノ木村・蛭谷村・石倉村村戸長役場設置。 明14 森村・尾白村、宿野辺村村戸長役場設置。 明22. 4. 1 森村外5村戸長役場設置。 明35. 4. 1 森村、宿野辺村、尾白村、鷲ノ木村、蛭谷村、石倉村が合併し二級町村制施行、森村とする。 明40. 4. 1 一級町村制施行。 大10. 1 町村制施行。 平17. 4. 1 森町、砂原町を廃し、森町を設置。									
	姉妹・友好等都市提携 森町(静岡県)、外ヶ浜町(青森県)		地域指定状況・広域連携状況									
低公	過疎	辺地	自公	離島	特豪	山村	農振	半島	特定	定住自立圏	連携中核都市圏	広域連携加速化事業
△	○		国定			△	○	○	△	○		
行政区画面積		368.79 km ²		(道内 94 位)								

(1) 人口

区分	人口(人)	人口密度(人/km ²)	増減率(%)	人口割合(%)			世帯数(世帯)	道内順位R2.10(国調)
				15歳未満	15~64歳	65歳以上		
H22.10.1(国調)	17,859	48.5	▲6.7	12.2	58.6	29.2	7,103	人口 46
H27.10.1(国調)	15,946	43.2	▲10.7	11.3	54.1	34.7	6,628	
R2.10.1(国調)	14,338	38.9	▲10.1	9.5	51.8	38.7	6,330	65歳以上 88
R6.1.1(住基)	13,865	(うち外国住民 501人)		7.7	52.4	39.8	7,436	

(2) 職員数等

普通会計	256人
一般行政	173人
教育	39人
消防	44人
公営企業等	87人
うち病院	50人
計	343人

(3) 産業構造

産業区分	就業人口(人)	構成比(%)
1次	1,572	22.0
2次	2,120	29.7
3次	3,421	48.0
計(分類不能含む)	7,134	100.0

(4) 基幹産業の状況等

産業	R4生産額(道内シェア)	R2経営体数	主な農産物
農業	104.3億円(0.81%)	160	米、トマト、だいこん、花き、豚
漁業	77.2億円(2.43%)	H30経営体数 353	主な水産物：ホタテ貝、スケトウダラ、サバ、マイワシ
工業	R3製造品出荷額等(道内シェア) 403.9億円(0.67%)	R3事業所数 57	主な製造品：-
商業	R3商品販売額(道内シェア) 325.0億円(0.19%)	R3事業所数 168	主な特産品：南瓜、トウモロコシ、タラ、サケ、ホタテ、いかめし、ひこま豚
観光	R4観光客入込数(道内シェア) 64.3万人(0.75%)	主な観光地等	鳥崎八景、榎本武城・土方歳三 上陸の地、青葉ヶ丘公園、オニウシ公園、駒ヶ丘

(5) 歳入・歳出の状況

区分	R4		R3		R2	
	決算額	構成比	決算額	構成比	決算額	構成比
歳入合計	14,591	100.0	14,232	100.0	13,303	100.0
地方税	1,703	11.7	1,604	11.3	1,615	12.1
地方交付税	4,220	28.9	4,437	31.2	4,217	31.7
普通交付税	3,886		4,087		3,904	
特別交付税	334		350		313	
寄附金	2,235	15.3	2,901	20.4	1,925	14.5
ふるさと納税	2,231		2,894		1,916	
地方債	1,276	8.7	923	6.5	481	3.6
その他	5,157	35.4	4,367	30.7	5,063	38.1
歳出合計	14,302	100.0	14,108	100.0	13,215	100.0
人件費	2,319	16.2	2,259	16.0	2,197	16.6
職員給与	1,551		1,525		1,509	
物件費	3,155	22.1	3,225	22.9	2,620	19.8
扶助費	1,174	8.2	1,398	9.9	979	7.4
公債費	1,021	7.1	1,237	8.8	1,343	10.2
普通建設事業	2,483	17.4	1,496	10.6	395	3.0
その他	4,150	29.0	4,493	31.9	5,681	43.0

(6) 財政指標等

項目	R4		R3	
	指標値	全道順位	指標値	全道順位
標準財政規模	6,121	48	6,419	46
財政力指数	0.304	46	0.304	49
実質収支	105	137	82	153
単年度収支	23	47	1	138
経常収支比率	93.0	26	90.8	21
実質赤字比率	-	-	-	-
連結実質赤字比率	-	-	-	-
実質公債費比率	10.6	45	12.2	22
将来負担比率	-	-	-	-
基金残高合計	4,612	59	4,617	55
財政調整基金	1,616	41	1,615	37
減債基金	66	153	66	153
その他特定目的基金	2,931	53	2,935	48
地方債現在高	9,576	67	9,286	70
債務負担行為現在高	732	53	739	52
ラスバイレス指数	98.6	24	98.5	33

(7) 税収

区分	R4		R3	
	収入済額	徴収率	収入済額	徴収率
市町村民税	699	91.9	663	91.7
個人	541	89.9	516	89.7
法人	157	99.5	146	99.6
固定資産税	766	85.8	718	85.9
土地	150	85.8	159	85.8
家屋	383	85.7	338	85.8
償却	228	85.7	217	85.8
合計	1,703	89.8	1,604	89.8

(8) 教育、医療、福祉

施設	数
幼稚園	2ヶ所
こども園	-ヶ所
小学校	8ヶ所
中学校	2ヶ所
高等学校	1ヶ所
病院	1ヶ所
診療所	1ヶ所
歯科	-ヶ所
保育所	3ヶ所
養護老人ホーム	-ヶ所
特養老人ホーム	1ヶ所
軽費老人ホーム	-ヶ所
生活保護率(被保護人員/人口)	3.20%

(9) 公共施設等

施設	数
公民館	2施設
図書館	1施設
体育館	2施設
公営住宅	551戸
公園	数 12ヶ所
面積	74 ha
道路	実延長 258 km
面積	2,930,054 m ²
上水道	料金 1,940 円
普及率	72.3%
下水道	料金 3,400 円
普及率	50.6%
ごみ処理人口	14,017人
し尿処理人口	6,220人




やくもちょう
八雲町

所在地 〒049-3192 二海郡八雲町住初町138番地
TEL 0137-62-2111
FAX 0137-62-2120
URL <https://www.town.yakumo.lg.jp>
E-mail info@town.yakumo.lg.jp

013463

市町村類型：Ⅳ-0

	町長	副町長	議会議員									
	いわむら かつのり 岩村 克詔 67歳 3期目 任期満了日：7.10.22	なりた こうじ 成田 耕治	1期目 任期満了日：7.11.16	議長 ちば たかし 千葉 隆								
			期目 任期満了日：	副議長 くろしま たけみつ 黒島 竹満								
		期目 任期満了日：	議員定数 14人	任期満了日 7.10.22								
町名の由来		沿革										
日本最古の和歌である須佐之男命(スサノオノミコト)が読みだ「八雲立つ出雲八重垣妻籠みに八重垣作るその八重垣を」を引いて名付けられたもの。		明35. 4	八雲村、山越内村が合併し二級町村制施行、八雲村とする。									
姉妹・友好等都市提携		明35. 4. 1	熊石村、泊川村、相沼内村が合併し二級町村制施行、熊石村とする。									
小牧市（愛知県）		明40. 4. 10	八雲村に一級町村制施行。									
		大4. 4. 1	落部村に二級町村制施行。									
		大8. 1. 1	八雲村に町制施行。									
		昭32. 4. 1	八雲町に落部村を編入。									
		昭37. 5. 1	熊石村に町制施行。									
		平17. 10. 1	八雲町、熊石町を廃し、八雲町を設置。									
地域指定状況・広域連携状況												
低公	過疎	辺地	自公	離島	特豪	山村	農振	半島	特定	定住自立圏	連携中核都市圏	広域連携加速化事業
△	○	○	道立		○	○	○	○	○	○		
行政区画面積		956.08 km ²			(道内 14 位)							

(1) 人口

区分	人口(人)	人口密度(人/km ²)	増減率(%)	人口割合(%)			世帯数(世帯)	道内順位R2.10(国調)
				15歳未満	15~64歳	65歳以上		
H22.10.1(国調)	18,896	19.8	▲6.1	12.4	61.0	26.7	7,892	人口 43
H27.10.1(国調)	17,252	18.0	▲8.7	11.4	57.4	31.2	7,523	
R2.10.1(国調)	15,826	16.6	▲8.3	10.2	54.4	35.4	7,519	65歳以上 122
R6.1.1(住基)	14,779	(うち外国住民 440人)	9.0	9.0	54.5	36.5	8,024	

(2) 職員数等

普通会計	235人
一般行政	155人
教育	25人
消防	55人
公営企業等	310人
うち病院	281人
計	545人

(3) 産業構造

産業区分	就業人口(人)	構成比(%)
1次	1,564	19.0
2次	1,749	21.3
3次	4,576	55.6
計(分類不能含む)	8,230	100.0

(4) 基幹産業の状況等

産業	R4生産額(道内シェア)	R2経営体数	主な産物
農業	R4農業生産額(道内シェア) 97.8 億円 (0.76%)	R2経営体数 193	主な農産物：米、トマト、肉用牛、乳用牛、豚
漁業	R4漁業生産額(道内シェア) 86.8 億円 (2.73%)	H30経営体数 307	主な水産物：ホタテ貝、スケトウダラ、サケ、ツブ類
工業	R3製造品出荷額等(道内シェア) 237.0 億円 (0.39%)	R3事業所数 22	主な製造品：食料品
商業	R3商品販売額(道内シェア) 249.2 億円 (0.15%)	R3事業所数 183	主な特産品：さくらからい、風の子もち、北里八雲牛、海洋深層水塩
観光	R4観光客入込数(道内シェア) 30.7 万人 (0.36%)	主な観光地等	噴火湾パノラマパーク、奇岩雲石、雲石峡、黒岩の奇岩、郷土資料館・木彫り熊資料館

(5) 歳入・歳出の状況

区分	R4		R3		R2	
	決算額	構成比	決算額	構成比	決算額	構成比
歳入合計	16,371	100.0	17,686	100.0	21,648	100.0
地方税	2,246	13.7	2,236	12.7	1,933	8.9
地方交付税	5,927	36.2	6,006	34.0	5,763	26.6
普通交付税	5,172		5,291		5,115	
特別交付税	755		715		648	
寄附金	1,869	11.4	2,565	14.5	1,996	9.2
ふるさと納税	1,801		2,521		1,936	
地方債	539	3.3	940	5.3	2,580	11.9
その他	5,790	35.4	5,939	33.6	9,375	43.3
歳出合計	15,822	100.0	17,346	100.0	21,146	100.0
人件費	2,359	14.9	2,351	13.6	2,355	11.1
職員給与	1,343		1,358		1,369	
物件費	2,521	15.9	2,728	15.7	2,227	10.5
扶助費	1,527	9.7	1,802	10.4	1,425	6.7
公債費	1,348	8.5	1,473	8.5	1,459	6.9
普通建設事業	1,514	9.6	1,495	8.6	5,579	26.4
その他	6,553	41.4	7,496	43.2	8,101	38.3

(6) 財政指標等

項目	R4		R3	
	指標値	全道順位	指標値	全道順位
標準財政規模	8,104	35	8,363	35
財政力指数	0.296	52	0.289	55
実質収支	498	30	267	80
単年度収支	231	6	▲138	178
経常収支比率	88.5	67	85.7	60
実質赤字比率	-	-	-	-
連結実質赤字比率	-	-	-	-
実質公債費比率	10.8	40	12.2	22
将来負担比率	-	-	-	-
基金残高合計	12,720	10	12,000	10
財政調整基金	1,028	88	1,108	74
減債基金	1,251	17	1,153	20
その他特定目的基金	10,440	6	9,739	6
地方債現在高	12,905	42	13,673	41
債務負担行為現在高	988	41	224	98
ラスバイレス指数	96.3	121	96.4	127

(7) 税収

区分	R4		R3	
	収入済額	徴収率	収入済額	徴収率
市町村民税	854	95.5	866	95.3
個人	714	94.8	705	94.5
法人	140	98.8	161	99.1
固定資産税	1,146	94.6	1,138	94.8
土地	126	94.1	129	92.9
家屋	403	94.8	367	93.0
償却	598	94.4	623	96.2
合計	2,246	95.4	2,236	95.4

(8) 教育、医療、福祉

施設	数
幼稚園	-ヶ所
こども園	-ヶ所
小学校	7ヶ所
中学校	4ヶ所
高等学校	1ヶ所
病院	2ヶ所
診療所	3ヶ所
歯科	2ヶ所
保育所	1ヶ所
養護老人ホーム	-ヶ所
特養老人ホーム	-ヶ所
軽費老人ホーム	-ヶ所
生活保護率(被保護人員/人口)	2.38%

(9) 公共施設等

施設	数
公民館	1施設
図書館	1施設
体育館	1施設
公営住宅	658戸
公園	数 29ヶ所
面積	72 ha
実延長	482 km
面積	5,315,458 m ²
料金	1,980 円
普及率	91.9%
料金	3,630 円
普及率	79.9%
ごみ処理人口	14,964人
し尿処理人口	3,567人



おしまんべちょう
長万部町

013471
市町村類型： I - 1

所在地 〒 049-3592 山越郡長万部町字長万部453番地1
TEL 01377-2-2000
FAX 01377-2-4884
URL <https://www.town.oshamambe.lg.jp>
E-mail somu@town.oshamambe.lg.jp

	町長 きはた まさし 木幡 正志 76歳 3期目 任期満了日： 8.7.22	副町長 さとう ひでよ 佐藤 英代 2期目 任期満了日： 8.10.31	議会議員 議長 かしわくら えりこ 柏倉 恵里子 副議長 むらかわ たけし 村川 毅 議員定数 10人 任期満了日 9.4.30									
	町名の由来 アイヌ語の「オシャマンベ」(川尻のヒラメ・カレイのいる所)に由来したもの。		沿革 明12. 12 戸長役場設置。 明39. 4. 1 二級町村制施行、長万部村とする。 大12. 4. 1 一級町村制施行。 昭18. 2. 11 町制施行。									
	姉妹・友好等都市提携 -		地域指定状況・広域連携状況									
低公	過疎	辺地	自公	離島	特豪	山村	農振	半島	特定	定住自立圏	連携中核都市圏	広域連携加速化事業
○	○	○			○	○	○	○	○	○		
行政区画面積 310.76 km ² (道内 100 位)												

(1) 人口

区分	人口(人)	人口密度(人/km ²)	増減率(%)	人口割合(%)			世帯数(世帯)	道内順位 R2.10(国調)
				15歳未満	15~64歳	65歳以上		
H22.10.1 (国調)	6,386	20.5	▲ 8.8	9.1	55.9	35.0	2,847	人口 92
H27.10.1 (国調)	5,926	19.1	▲ 7.2	8.6	54.5	37.0	2,685	
R2.10.1 (国調)	5,109	16.4	▲ 13.8	8.3	50.0	41.7	2,717	65歳以上 43
R6.1.1 (住基)	4,817 (うち外国住民 220人)			7.7	49.0	43.3	2,785	

(2) 職員数等

普通会計	108人
一般行政	77人
教育	11人
消防	20人
公営企業等	47人
うち病院	30人
計	155人

(3) 産業構造

産業区分	就業人口(人)	構成比(%)
1次	512	19.2
2次	697	26.2
3次	1,436	53.9
計 (分類不能含む)	2,662	100.0

(4) 基幹産業の状況等

産業	R4生産額(道内シェア)	R2経営体数	主な農産物
農業	34.3 億円 (0.27%)	38	肉用牛、乳用牛
漁業	58.8 億円 (1.85%)	H30経営体数 82	ホタテ貝、サケ、ホッキガイ、ブリ
工業	R3製造品出荷額等(道内シェア) 44.2 億円 (0.07%)	R3事業所数 8	食料品
商業	R3商品販売額(道内シェア) 48.0 億円 (0.03%)	R3事業所数 55	毛がに、ホタテ、黒ホッキ、冷凍カニめし、ミニトマト「Enrich」
観光	R4観光客入込数(道内シェア) 12.6 万人 (0.15%)	主な観光地等	郷土資料室・鉄道村、静狩温泉、静狩海岸の鳴き砂、蕨岱(わらびたい)ほたるの里

(5) 歳入・歳出の状況

区分	R4		R3		R2	
	決算額	構成比	決算額	構成比	決算額	構成比
歳入合計	7,124	100.0	6,499	100.0	6,478	100.0
地方税	681	9.6	621	9.6	624	9.6
地方交付税	2,689	37.7	2,620	40.3	2,354	36.3
普通交付税	2,356		2,353		2,127	
特別交付税	333		267		226	
寄附金	120	1.7	52	0.8	50	0.8
ふるさと納税	113		52		50	
地方債	705	9.9	358	5.5	383	5.9
その他	2,930	41.1	2,848	43.8	3,067	47.3
歳出合計	6,927	100.0	6,341	100.0	6,316	100.0
人件費	983	14.2	976	15.4	955	15.1
職員給与	593		595		569	
物件費	1,007	14.5	915	14.4	925	14.7
扶助費	397	5.7	466	7.4	306	4.8
公債費	566	8.2	549	8.7	502	8.0
普通建設事業	1,555	22.4	900	14.2	855	13.5
その他	2,420	34.9	2,536	40.0	2,772	43.9

(6) 財政指標等

項目	R4		R3	
	指標値	全道順位	指標値	全道順位
標準財政規模	3,230	111	3,290	110
財政力指数	0.230	86	0.235	88
実質収支	166	107	158	109
単年度収支	8	67	1	138
経常収支比率	89.0	59	84.4	75
実質赤字比率	-	-	-	-
連結実質赤字比率	-	-	-	-
実質公債費比率	10.7	42	11.0	38
将来負担比率	27.7	56	21.5	75
基金残高合計	1,711	159	1,861	146
財政調整基金	854	115	1,030	82
減債基金	67	152	82	149
その他特定目的基金	790	148	749	148
地方債現在高	4,830	133	4,674	144
債務負担行為現在高	345	85	76	133
ラスバイレス指数	95.7	146	96.9	101

(7) 税収

区分	R4		R3	
	収入済額	徴収率	収入済額	徴収率
市町村民税	288	95.6	252	94.3
個人	207	94.0	190	92.5
法人	81	100.0	62	100.0
固定資産税	307	94.3	288	94.1
土地	33	94.2	33	94.0
家屋	129	94.3	113	94.0
償却	140	94.2	138	94.0
合計	681	95.5	621	94.9

(8) 教育、医療、福祉

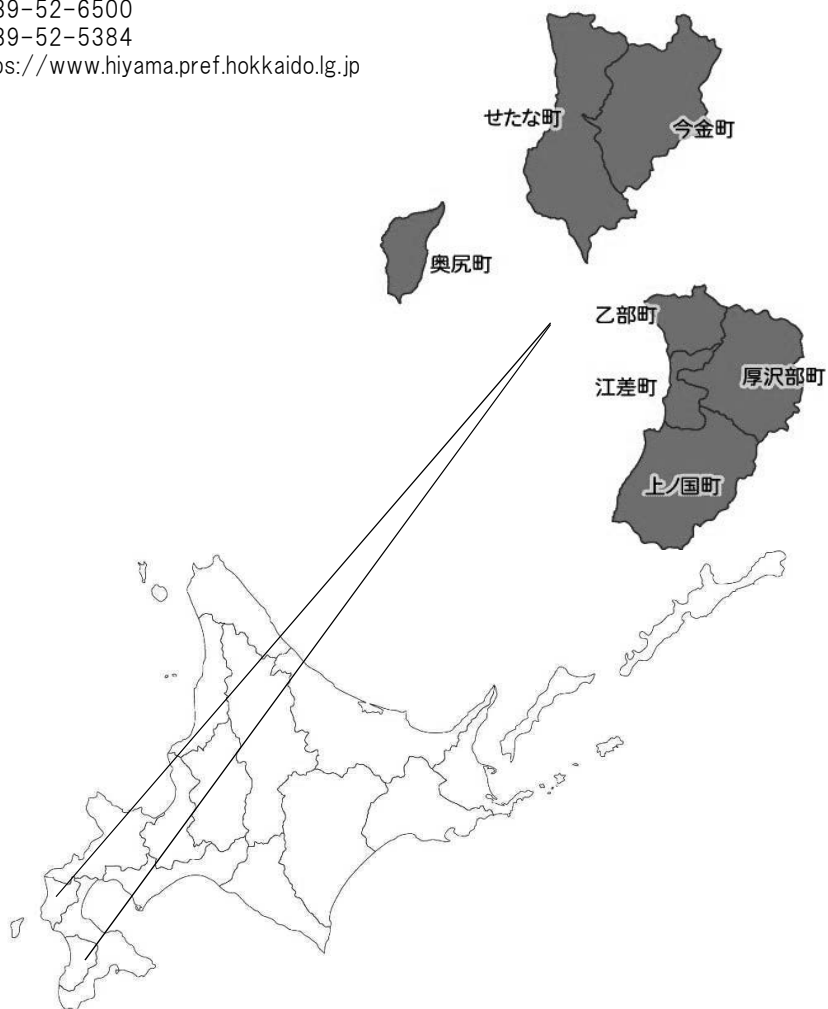
施設	数
幼稚園	-ヶ所
こども園	-ヶ所
小学校	1ヶ所
中学校	1ヶ所
高等学校	1ヶ所
病院	-ヶ所
診療所	-ヶ所
歯科	-ヶ所
保育所	1ヶ所
養護老人ホーム	-ヶ所
特養老人ホーム	-ヶ所
軽費老人ホーム	-ヶ所
生活保護率 (被保護人員/人口)	3.06%

(9) 公共施設等

公民館	- 施設
図書館	1 施設
体育館	3 施設
公営住宅	213 戸
公園	数 7ヶ所
	面積 29 ha
道路	実延長 222 km
	面積 2,478,302 m ²
上水道	料金 1,892 円
	普及率 95.2%
下水道	料金 3,300 円
	普及率 72.3%
ごみ処理人口	4,867 人
し尿処理人口	1,872 人

檜山振興局

所在地 〒 043-8558 北海道檜山郡江差町字陣屋町336-3
 TEL 0139-52-6500
 FAX 0139-52-5384
 URL <https://www.hiyama.pref.hokkaido.lg.jp>



檜
山

管内の概要【7町】

簡易統計情報	面積 (R6.4.1国土地理院)	2,630.30 km ²
	人口 (R2.10.1国勢調査)	33,609 人
	世帯数 (R2.10.1国勢調査)	15,787 世帯
	人口密度	12.78 人/km ²
産業構造 (就業人口)	1次産業	3,172 人
	2次産業	2,992 人
	3次産業	10,198 人



えさしちょう
江差町

所在地 〒043-8560 檜山郡江差町字中歌町193番地1
TEL 0139-52-1020
FAX 0139-52-0234
URL <https://www.hokkaido-esashi.jp>
E-mail info@town.hiyama-esashi.lg.jp

013617
市町村類型：Ⅱ-2

	町長	副町長	議会議員									
	てるい よのすけ 照井 誉之介	たばた あきら 田畑 明	3 期目 任期満了日： 8.9.10	議長 はぎはら とおる 萩原 徹								
	40 歳 3 期目 任期満了日： 8. 8. 7		期目 任期満了日：	副議長 つかもと まこと 塚本 眞								
町名の由来		沿革										
アイヌ語での「エシャシ」(尖く出た崎)、「エサシ」(昆布)から由来したもの。		明5. 5 戸長役場設置。										
姉妹・友好等都市提携		明33. 7. 1 江差市中26町と五勝手村が合併し一級町村制施行、江差町とする。										
珠洲市(石川県)、東近江市(滋賀県)		明39. 4. 1 泊村、田沢村、伏木戸村、柳崎村、鹹川村、小黒部村が合併し二級町村制施行、泊村とする。										
		昭30. 2. 11 江差町、泊村を廃し、江差町を設置。										
地域指定状況・広域連携状況												
低公	過疎	辺地	自公	離島	特豪	山村	農振	半島	特定	定住自立圏	連携中核都市圏	広域連携加速化事業
	○		道立				○	○	○	○		
行政区画面積		109.48 ㎢ (道内 160 位)										

(1) 人口

区分	人口(人)	人口密度(人/㎢)	増減率(%)	人口割合(%)			世帯数(世帯)	道内順位	
				15歳未満	15~64歳	65歳以上		R2.10(国調)	人口
H22.10.1(国調)	9,004	82.2	▲11.1	11.6	58.0	30.5	3,968	人口	66
H27.10.1(国調)	8,248	75.3	▲8.4	9.9	55.7	34.4	3,752		
R2.10.1(国調)	7,428	67.8	▲9.9	8.0	53.5	38.5	3,542	65歳以上	91
R6.1.1(住基)	6,820	(うち外国住民)	35	6.9	53.0	40.2	4,071		

(2) 職員数等

普通会計	90 人
一般行政	80 人
教育	10 人
消防	人
公営企業等	13 人
うち病院	人
計	103 人

(3) 産業構造

産業区分	就業人口(人)	構成比(%)
1次	297	8.3
2次	613	17.2
3次	2,584	72.4
計(分類不能含む)	3,571	100.0

(4) 基幹産業の状況等

産業	R4生産額(道内シェア)	R2経営体数	主な産物
農業	5.8 億円 (0.05%)	81	米、豆類、ブロッコリー、トマト、花き
漁業	4.7 億円 (0.15%)	60	その他のカニ、サケ、スルメイカ、ミズダコ
工業	11.1 億円 (0.02%)	5	製造品
商業	131.1 億円 (0.08%)	100	五勝手屋羊羹、追分こうれん、由蔵ロール、純米酒
観光	7.1 万人 (0.08%)		かもめ島、旧中村家住宅、旧檜山爾志郡役所、開陽丸記念館、江差追分(山車)会館

(5) 歳入・歳出の状況

区分	R4		R3		R2	
	決算額	構成比	決算額	構成比	決算額	構成比
歳入合計	6,371	100.0	6,404	100.0	6,486	100.0
地方税	787	12.4	795	12.4	812	12.5
地方交付税	2,771	43.5	2,754	43.0	2,463	38.0
普通交付税	2,558		2,529		2,266	
特別交付税	213		225		196	
寄附金	141	2.2	100	1.6	65	1.0
ふるさと納税	138		76		60	
地方債	467	7.3	650	10.1	324	5.0
その他	2,206	34.6	2,105	32.9	2,822	43.5
歳出合計	6,104	100.0	6,097	100.0	6,241	100.0
人件費	993	16.3	984	16.1	915	14.7
職員給与	639		629		592	
物件費	983	16.1	781	12.8	686	11.0
扶助費	890	14.6	873	14.3	771	12.4
公債費	549	9.0	591	9.7	629	10.1
普通建設事業	434	7.1	464	7.6	473	7.6
その他	2,255	36.9	2,404	39.4	2,768	44.3

(6) 財政指標等

項目	R4		R3	
	指標値	全道順位	指標値	全道順位
標準財政規模	3,647	97	3,695	98
財政力指数	0.256	67	0.265	66
実質収支	242	82	175	104
単年度収支	67	21	▲2	146
経常収支比率	86.3	90	85.9	58
実質赤字比率	-	-	-	-
連結実質赤字比率	-	-	-	-
実質公債費比率	13.0	16	14.2	9
将来負担比率	39.2	41	56.2	35
基金残高合計	2,632	122	2,555	117
財政調整基金	2,381	23	2,321	19
減債基金	40	161	40	158
その他特定目的基金	211	179	194	179
地方債現在高	5,510	115	5,564	117
債務負担行為現在高	297	88	255	92
ラスバイレス指数	97.2	67	96.7	111

(7) 税収

区分	R4		R3	
	収入済額	徴収率	収入済額	徴収率
市町村民税	389	98.2	397	98.1
個人	325	98.2	331	98.1
法人	65	98.1	66	98.2
固定資産税	295	91.8	300	92.3
土地	47	91.3	47	91.8
家屋	160	91.3	158	91.8
償却	72	91.3	73	91.8
合計	787	95.9	795	96.1

(8) 教育、医療、福祉

施設	数
幼稚園	-ヶ所
こども園	-ヶ所
小学校	3ヶ所
中学校	2ヶ所
高等学校	1ヶ所
病院	-ヶ所
診療所	-ヶ所
歯科	-ヶ所
保育所	3ヶ所
養護老人ホーム	-ヶ所
特養老人ホーム	-ヶ所
軽費老人ホーム	-ヶ所
生活保護率(被保護人員/人口)	4.06%

(9) 公共施設等


施設	数
公民館	-施設
図書館	1施設
体育館	1施設
公営住宅	417戸
公園	5ヶ所
面積	21 ha
道路	実延長 170 km
面積	1,168,279 ㎡
上水道	料金 3,029 円
普及率	99.6%
下水道	料金 4,180 円
普及率	40.8%
ごみ処理人口	6,874 人
し尿処理人口	5,147 人



かみのくにちょう
上ノ国町

013625
市町村類型：I-1

所在地 〒049-0698 檜山郡上ノ国町字大留100番地
TEL 0139-55-2311
FAX 0139-55-2025
URL <https://www.town.kaminokuni.lg.jp>
E-mail info@town.kaminokuni.lg.jp

	町長	副町長	議会議員									
	くどう のぼる 工藤 昇	ひきた ひでお 足田 英夫	議長 きょうや さくう えいもん 京谷 作右衛門 副議長 はなだ えいいち 花田 英一									
	70歳 6期目 任期満了日：8.6.4	2期目 任期満了日：8.6.30	議員定数 9人 任期満了日 9.4.30									
町名の由来		沿革										
日本海・北方交易の拠点として栄えたこの地に上ノ国(かみのくに)の名前が残ったことに由来したものと。		明5 汐吹村・上ノ国村に戸長役場設置。 明15 上ノ国村外6村戸長役場に統合。 明35. 4. 1 上ノ国村、北村、大留村、木ノ子村、汐吹村、石崎村、小砂子村が合併し二級町村制施行、上ノ国村とする。 昭42. 3. 1 町村制施行。										
姉妹・友好等都市提携												
五所川原市(青森県)、近江八幡市(滋賀県)												
地域指定状況・広域連携状況												
低公	過疎	辺地	自公	離島	特豪	山村	農振	半島	特定	定住自立圏	連携中核都市圏	広域連携加速化事業
	○	○	道立			○	○	○	○	○		
行政区画面積	547.72 km ²		(道内 58 位)									

(1) 人口

区分	人口(人)	人口密度(人/km ²)	増減率(%)	人口割合(%)			世帯数(世帯)	道内順位R2.10(国調)
				15歳未満	15~64歳	65歳以上		
H22.10.1(国調)	5,428	9.9	▲15.4	11.5	54.6	33.9	2,307	人口 109 65歳以上 29
H27.10.1(国調)	4,876	8.9	▲10.2	10.4	49.8	39.8	2,173	
R2.10.1(国調)	4,306	7.9	▲11.7	9.0	47.6	43.4	2,053	
R6.1.1(住基)	4,254	(うち外国住民)	36	7.6	47.7	44.7	2,353	

(2) 職員数等

普通会計	89人
一般行政	78人
教育	11人
消防	人
公営企業等	9人
うち病院	人
計	98人

(3) 産業構造

産業区分	就業人口(人)	構成比(%)
1次	335	16.9
2次	554	28.0
3次	1,081	54.5
計(分類不能含む)	1,982	100.0

(4) 基幹産業の状況等

産業	R4生産額(道内シェア)	R2経営体数	主な産物
農業	R4農業生産額(道内シェア) 6.8 億円 (0.05%)	87	米、麦類、いも類、トマト
漁業	R4漁業生産額(道内シェア) 2.8 億円 (0.09%)	H30経営体数 59	ホッケ、ヒラメ、タラ、サケ
工業	R3製造品出荷額等(道内シェア) 28.7 億円 (0.05%)	R3事業所数 12	食料品、木材・木製品(家具を除く)
商業	R3商品販売額(道内シェア) 28.3 億円 (0.02%)	R3事業所数 41	活アワビ、サヤエンドウ、根ホッケ、ヒラメ、しいたけ
観光	R4観光客入込数(道内シェア) 19.9 万人 (0.23%)	主な観光地等	夷王山、上國寺、勝山館跡、旧笹浪家住宅、上ノ国八幡宮、日本海情報交流館「文珠」

(5) 歳入・歳出の状況

区分	R4		R3		R2	
	決算額	構成比	決算額	構成比	決算額	構成比
歳入合計	6,354	100.0	7,111	100.0	6,810	100.0
地方税	470	7.4	457	6.4	461	6.8
地方交付税	2,912	45.8	2,837	39.9	2,593	38.1
普通交付税	2,697		2,617		2,407	
特別交付税	214		220		186	
寄附金	56	0.9	38	0.5	56	0.8
ふるさと納税	44		38		46	
地方債	744	11.7	1,357	19.1	1,183	17.4
その他	2,173	34.2	2,423	34.1	2,517	37.0
歳出合計	6,248	100.0	6,934	100.0	6,636	100.0
人件費	886	14.2	876	12.6	873	13.2
職員給与	514		501		508	
物件費	749	12.0	659	9.5	735	11.1
扶助費	376	6.0	451	6.5	291	4.4
公債費	763	12.2	608	8.8	565	8.5
普通建設事業	763	12.2	1,760	25.4	1,586	23.9
その他	2,712	43.4	2,580	37.2	2,586	39.0

(6) 財政指標等

項目	R4		R3	
	指標値	全道順位	指標値	全道順位
標準財政規模	3,355	105	3,334	109
財政力指数	0.162	138	0.165	138
実質収支	98	143	106	140
単年度収支	▲8	97	33	100
経常収支比率	84.3	118	82.3	105
実質赤字比率	-	-	-	-
連結実質赤字比率	-	-	-	-
実質公債費比率	8.1	106	7.1	128
将来負担比率	-	-	-	-
基金残高合計	5,265	49	5,275	45
財政調整基金	848	117	862	106
減債基金		175		175
その他特定目的基金	4,416	27	4,413	24
地方債現在高	8,583	75	8,583	78
債務負担行為現在高	55	144	70	137
ラスバイレス指数	97.8	49	98.1	51

(7) 税収

区分	R4		R3	
	収入済額	徴収率	収入済額	徴収率
市町村民税	210	99.3	202	99.5
個人	183	99.3	179	99.4
法人	27	99.4	23	100.0
固定資産税	202	98.7	200	98.3
土地	18	97.1	18	96.5
家屋	74	98.3	72	98.3
償却	105	99.1	105	98.4
合計	470	99.1	457	99.0

(8) 教育、医療、福祉

施設	数
幼稚園	-ヶ所
こども園	-ヶ所
小学校	2ヶ所
中学校	1ヶ所
高等学校	1ヶ所
病院	-ヶ所
診療所	4ヶ所
歯科	2ヶ所
保育所	1ヶ所
養護老人ホーム	-ヶ所
特養老人ホーム	-ヶ所
軽費老人ホーム	-ヶ所
生活保護率(被保護人員/人口)	3.61%

(9) 公共施設等

施設	数
公民館	-施設
図書館	-施設
体育館	1施設
公営住宅	287戸
公園	4ヶ所
面積	3ha
実延長	157km
道路	面積 1,690,948 m ²
料金	2,057円
上水道	普及率 96.8%
料金	4,356円
下水道	普及率 80.2%
ごみ処理人口	4,321人
し尿処理人口	2,102人



あつさぶちょう
厚沢部町

所在地 〒043-1113 檜山郡厚沢部町新町207番地
TEL 0139-64-3311
FAX 0139-67-2815
URL <https://www.town.assabu.lg.jp>
E-mail info@town.assabu.lg.jp

013633

市町村類型： I - 0

	町長	副町長	議会議員									
	さとう まさひで 佐藤 正秀 68歳 1期目 任期満了日： 9.4.26	あいうら ひろあき 合浦 博昭	1期目 任期満了日： 9.5.9	議長 すずきしょうじ 鈴木 祥司								
			期目 任期満了日：	副議長 ささきひろし 佐々木 宏								
		期目 任期満了日：	議員定数 10人	任期満了日 9.4.30								
町名の由来		沿革										
アイヌ語の「アツ・サム」(楡皮・干す処)、「ハチャム・ベツ」(桜島・川)から由来したもの。		明9.5 俄虫戸長役場設置。 明13. 俄虫村・館村・鶴村・土橋村・目名村・赤沼村・安野呂村戸長役場設置。 明39.4.1 俄虫村、館村、鶴村、土橋村、目名村、赤沼村、安野呂村が合併し二級町村制施行、厚沢部村とする。 昭38.3.10 町制施行。										
姉妹・友好等都市提携												
花蓮県寿豊郷(台湾)												
地域指定状況・広域連携状況												
低公	過疎	辺地	自公	離島	特豪	山村	農振	半島	特定	定住自立圏	連携中都市圏	広域連携加速化事業
	○				○	○	○	○	○	○		
行政区画面積		460.58 km ²			(道内 73 位)							

(1) 人口

区分	人口(人)	人口密度(人/km ²)	増減率(%)	人口割合(%)			世帯数(世帯)	道内順位	
				15歳未満	15~64歳	65歳以上		R2.10(国調)	人口
H22.10.1(国調)	4,409	9.6	▲7.7	11.0	54.3	34.7	1,868		124
H27.10.1(国調)	4,049	8.8	▲8.2	10.9	50.7	38.5	1,765		
R2.10.1(国調)	3,592	7.8	▲11.3	9.4	47.7	42.9	1,654	65歳以上	31
R6.1.1(住基)	3,405	(うち外国住民 40人)		9.0	46.5	44.5	1,814		

(2) 職員数等

普通会計	68人
一般行政	59人
教育	9人
消防	人
公営企業等	33人
うち病院	23人
計	101人

(3) 産業構造

産業区分	就業人口(人)	構成比(%)
1次	611	32.3
2次	321	17.0
3次	957	50.7
計(分類不能含む)	1,889	100.0

(4) 基幹産業の状況等

産業	R4生産額(道内シェア)	R2経営体数	主な産物
農業	32.4 億円 (0.25%)	220	米、豆類、だいこん、ぶどう、肉用牛
漁業	- 億円 -	H30経営体数 -	水産物 -
工業	R3製造品出荷額等(道内シェア) 19.8 億円 (0.03%)	R3事業所数 7	製造品 -
商業	R3商品販売額(道内シェア) 36.6 億円 (0.02%)	R3事業所数 45	主な : あつさぶメーカーイン、グリーンア 特産品 : スバラ、米、さブリメロン
観光	R4観光客入込額(道内シェア) 37.5 万人 (0.44%)	主な : 鶉ダムオートキャンプ場(ハチャムの森)、土橋 観光地等 : 自然観察教育林、太鼓山、館城跡	

(5) 歳入・歳出の状況

区分	R4		R3		R2	
	決算額	構成比	決算額	構成比	決算額	構成比
歳入合計	5,518	100.0	5,520	100.0	5,452	100.0
地方税	423	7.7	397	7.2	407	7.5
地方交付税	2,774	50.3	2,776	50.3	2,487	45.6
普通交付税	2,474		2,484		2,228	
特別交付税	301		292		259	
寄附金	33	0.6	39	0.7	37	0.7
ふるさと納税	23		32		30	
地方債	402	7.3	518	9.4	412	7.6
その他	1,885	34.2	1,791	32.4	2,109	38.7
歳出合計	5,406	100.0	5,402	100.0	5,351	100.0
人件費	736	13.6	750	13.9	715	13.4
職員給与	425		434		416	
物件費	907	16.8	691	12.8	655	12.2
扶助費	349	6.5	408	7.6	315	5.9
公債費	517	9.6	501	9.3	484	9.0
普通建設事業	644	11.9	687	12.7	641	12.0
その他	2,253	41.7	2,365	43.8	2,542	47.5

(6) 財政指標等

項目	R4		R3	
	指標値	全道順位	指標値	全道順位
標準財政規模	3,077	118	3,132	119
財政力指数	0.164	136	0.169	136
実質収支	78	160	79	155
単年度収支	▲1	82	2	137
経常収支比率	78.7	152	74.1	160
実質赤字比率	-	-	-	-
連結実質赤字比率	-	-	-	-
実質公債費比率	6.5	141	6.1	148
将来負担比率	-	-	-	-
基金残高合計	5,871	41	5,908	31
財政調整基金	722	134	589	151
減債基金	922	34	986	30
その他特定目的基金	4,227	29	4,333	25
地方債現在高	3,378	161	3,489	162
債務負担行為現在高	575	58	639	59
ラスバイレス指数	93.2	174	93.6	172

(7) 税収

区分	R4		R3	
	収入済額	徴収率	収入済額	徴収率
市町村民税	192	98.8	175	97.5
個人	166	98.6	147	97.1
法人	25	100.0	28	100.0
固定資産税	176	98.7	170	98.1
土地	37	98.5	37	98.0
家屋	85	98.6	79	97.9
償却	45	98.6	44	97.9
合計	423	98.9	397	98.0

(8) 教育、医療、福祉

教育	医療	福祉
幼稚園	-ヶ所	生活保護率 (被保護人員/人口) 1.85%
こども園	-ヶ所	
小学校	3ヶ所	
中学校	1ヶ所	
高等学校	-ヶ所	
病院	1ヶ所	
診療所	-ヶ所	
歯科	-ヶ所	
保育所	-ヶ所	
養護老人ホーム	-ヶ所	
特養老人ホーム	-ヶ所	
軽費老人ホーム	-ヶ所	

(9) 公共施設等

施設	数	面積	実延長	料金	普及率	料金	普及率	処理人口
公民館	-	-	184 km	2,000 円	98.7%	3,500 円	57.7%	3,463 人
図書館	1	-	2,662,654 m ²	-	-	-	-	720 人
体育館	1	-	-	-	-	-	-	-
公営住宅	329 戸	-	-	-	-	-	-	-
公園	-ヶ所	-	-	-	-	-	-	-
道路	-	-	-	-	-	-	-	-
上水道	-	-	-	-	-	-	-	-
下水道	-	-	-	-	-	-	-	-
ごみ処理人口	-	-	-	-	-	-	-	-
し尿処理人口	-	-	-	-	-	-	-	-



乙部町

013641 市町村類型： I-2

所在地 〒043-0103 爾志郡乙部町字緑町388番地
TEL 0139-62-2311
FAX 0139-62-2939
URL https://www.town.otobe.lg.jp
E-mail soumu@town.otobe.lg.jp

Table with columns for Mayor (寺島 努), Deputy Mayor (熊沢 茂樹), Council Members (議長 工藤 智司, 副議長 やすおか みほ), and Regional Designation Status (地域指定状況).

(1) 人口

Table showing population statistics by district, including total population, density, and age distribution.

(2) 職員数等

Table showing the number of staff members in various categories like general administration, education, and fire services.

(3) 産業構造

Table showing the structure of industries by primary, secondary, and tertiary sectors.

(4) 基幹産業の状況等

Table detailing the status of key industries like agriculture, fishing, manufacturing, and tourism.

(5) 歳入・歳出の状況

Table showing the status of income and expenditure in million yen, categorized by R4, R3, and R2.

(6) 財政指標等

Table showing various fiscal indicators like standard fiscal scale, fiscal effort index, and debt ratios.

(7) 税収

Table showing tax revenue by district, including municipal taxes and fixed asset taxes.

(8) 教育、医療、福祉

Table listing educational institutions (kindergarten, elementary, middle, high school), medical facilities (hospital, clinic), and welfare services.

(9) 公共施設等

Table listing public facilities such as community centers, libraries, sports centers, and parks.




おくしりちょう
奥尻町

所在地 〒043-1498 奥尻郡奥尻町字奥尻806番地
TEL 01397-2-3111
FAX 01397-2-3445
URL https://www.town.okushiri.lg.jp
E-mail info@town.okushiri.lg.jp

013676

市町村類型： I-2

	町長 しんむら たかみ 新村 卓実 71歳 4期目 任期満了日： 7. 3.17	副町長 たなか あつし 田中 敦詞 2期目 任期満了日： 7.4.26	議会議員 議長 みずの さとし 水野 諭 副議長 とらお ひろし 寅尾 裕志 議員定数 8人 任期満了日 9. 4.30									
	町名の由来 アイヌ語の「イクシユン・シリ」(イクは「向こう」、シリは「島」)から転訛したもので。		沿革 明2 釣懸村、赤石村、薬師村、青苗村設置。 明12. 7. 15 釣懸村・赤石村・薬師村・青苗村戸長役場設置。 明39. 4. 1 奥尻村、赤石村、薬師村、青苗村が合併し二級町村制施行、奥尻村とする。 昭41. 1. 1 町村制施行。									
	姉妹・友好等都市提携 淡路市(兵庫県)		地域指定状況・広域連携状況									
低公	過疎	辺地	自公	離島	特豪	山村	農振	半島	特定	定住自立圏	連携中核都市圏	広域連携加速化事業
	○	○	道立	○			○		○	○		
行政区画面積		142.99 km ²		(道内 149 位)								

(1) 人口

区分	人口(人)	人口密度(人/km ²)	増減率(%)	人口割合(%)			世帯数(世帯)	道内順位 R2.10(国調)
				15歳未満	15~64歳	65歳以上		
H22.10.1(国調)	3,033	21.2	▲16.7	10.5	56.8	32.7	1,364	人口 156 65歳以上 48
H27.10.1(国調)	2,690	18.8	▲11.3	9.4	53.6	37.0	1,270	
R2.10.1(国調)	2,410	16.9	▲10.4	6.8	51.9	41.4	1,215	
R6.1.1(住基)	2,269	(うち外国住民 11人)	6.2	51.5	42.3	1,433		

(2) 職員数等

普通会計	117人
一般行政	83人
教育	34人
消防	人
公営企業等	45人
うち病院	33人
計	162人

(3) 産業構造

産業区分	就業人口(人)	構成比(%)
1次	135	10.6
2次	161	12.7
3次	970	76.5
計(分類不能含む)	1,268	100.0

(4) 基幹産業の状況等

産業	R4生産額(道内シェア)	R2経営体数	主な産物
農業	R4農業生産額(道内シェア) 1.9 億円 (0.02%)	R2経営体数 19	米、肉用牛
漁業	R4漁業生産額(道内シェア) 4.0 億円 (0.13%)	H30経営体数 116	スルメイカ、ホッケ、ミズダコ、タラ
工業	R3製造品出荷額等(道内シェア) 3.4 億円 (0.01%)	R3事業所数 4	-
商業	R3商品販売額(道内シェア) 23.0 億円 (0.01%)	R3事業所数 45	ウニ、ウニ一夜漬、活アワビ、生干しいか、いか塩辛
観光	R4観光客入込数(道内シェア) 2.1 万人 (0.03%)	主な観光地等	なべつる岩、北追岬公園、うにまる公園、奥尻島津波館、徳洋記念録地公園、養の河原

(5) 歳入・歳出の状況

区分	R4		R3		R2	
	決算額	構成比	決算額	構成比	決算額	構成比
歳入合計	5,268	100.0	4,559	100.0	4,537	100.0
地方税	273	5.2	273	6.0	274	6.0
地方交付税	2,433	46.2	2,421	53.1	2,232	49.2
普通交付税	2,075		2,081		1,937	
特別交付税	358		340		295	
寄附金	71	1.4	54	1.2	52	1.1
ふるさと納税	57		50		42	
地方債	726	13.8	436	9.6	505	11.1
その他	1,766	33.5	1,375	30.2	1,475	32.5
歳出合計	5,114	100.0	4,411	100.0	4,438	100.0
人件費	954	18.7	883	20.0	883	19.9
職員給与	622		578		579	
物件費	921	18.0	831	18.8	811	18.3
扶助費	118	2.3	128	2.9	99	2.2
公債費	608	11.9	615	14.0	658	14.8
普通建設事業	1,214	23.7	461	10.5	601	13.5
その他	1,299	25.4	1,493	33.8	1,385	31.2

(6) 財政指標等

項目	R4		R3	
	指標値	全道順位	指標値	全道順位
標準財政規模	2,472	149	2,522	149
財政力指数	0.129	161	0.131	162
実質収支	155	111	148	114
単年度収支	6	71	56	76
経常収支比率	89.8	50	82.9	97
実質赤字比率	-	-	-	-
連結実質赤字比率	-	-	-	-
実質公債費比率	8.8	85	9.8	66
将来負担比率	8.4	83	9.3	85
基金残高合計	1,496	168	1,358	166
財政調整基金	1,014	91	940	96
減債基金	103	146	96	147
その他特定目的基金	380	169	321	173
地方債現在高	4,920	128	4,790	139
債務負担行為現在高		173		170
ラスバイレス指数	92.9	177	88.3	179

(7) 税収

区分	R4		R3	
	収入済額	徴収率	収入済額	徴収率
市町村民税	137	95.6	138	94.9
個人	123	95.4	125	94.7
法人	14	97.2	14	96.8
固定資産税	97	93.0	96	90.2
土地	7	87.1	7	83.4
家屋	50	92.4	53	88.6
償却	35	94.2	30	92.7
合計	273	95.2	273	93.8

(8) 教育、医療、福祉

施設	数
幼稚園	2ヶ所
こども園	-ヶ所
小学校	2ヶ所
中学校	1ヶ所
高等学校	1ヶ所
病院	1ヶ所
診療所	1ヶ所
歯科	-ヶ所
保育所	-ヶ所
養護老人ホーム	-ヶ所
特養老人ホーム	-ヶ所
軽費老人ホーム	-ヶ所
生活保護率(被保護人員/人口)	2.26%

(9) 公共施設等


公民館	- 施設
図書館	- 施設
体育館	- 施設
公営住宅	206 戸
公園	数 10ヶ所
	面積 30 ha
道路	実延長 106 km
	面積 1,347,753 m ²
上水道	料金 2,430 円
	普及率 74.7%
下水道	料金 2,390 円
	普及率 70.2%
ごみ処理人口	2,315 人
し尿処理人口	549 人



いまかねちょう
今金町

013706
市町村類型： I - 0

所在地 〒 049-4393 瀬棚郡今金町字今金48番地の1
TEL 0137-82-0111
FAX 0137-82-2492
URL https://www.town.imakane.lg.jp
E-mail imakane@town.imakane.lg.jp

	町長 なかじま みつひろ 中島 光弘 65歳 1期目 任期満了日： 9.4.30	副町長 もりともひこ 森 朋彦 1期目 任期満了日： 9.5.15	議会議員 議長 はがよしお 芳賀 芳夫 副議長 ひおきしんいち 日置 紳一																																							
	町名の由来 町の中心市街地の字名を採用したもので、由来は開拓功労者の今村藤次郎と金森石郎両氏の姓の冠字をとってつけられたもの。		沿革 明30. 6. 13 瀬棚村から分村し、利別村戸長役場設置。 明39. 4. 1 二級町村制施行、利別村とする。 昭4. 4. 1 一級町村制施行。 昭7 一部を東瀬棚村に編入。 昭22. 10. 1 町制施行、今金町と改称。																																							
	地域指定状況・広域連携状況		議員定数 12人 任期満了日 9.4.30																																							
<table border="1"> <tr> <th>低公</th><th>過疎</th><th>辺地</th><th>自公</th><th>離島</th><th>特豪</th><th>山村</th><th>農振</th><th>半島</th><th>特定</th><th>定住自立圏</th><th>連携中核都市圏</th><th>広域連携加速化事業</th> </tr> <tr> <td></td><td>○</td><td></td><td></td><td></td><td>○</td><td>○</td><td>○</td><td>○</td><td>○</td><td>○</td><td></td><td></td> </tr> <tr> <td>行政区画面積</td><td colspan="2">568.25 km²</td><td colspan="10">(道内 56 位)</td> </tr> </table>				低公	過疎	辺地	自公	離島	特豪	山村	農振	半島	特定	定住自立圏	連携中核都市圏	広域連携加速化事業		○				○	○	○	○	○	○			行政区画面積	568.25 km ²		(道内 56 位)									
低公	過疎	辺地	自公	離島	特豪	山村	農振	半島	特定	定住自立圏	連携中核都市圏	広域連携加速化事業																														
	○				○	○	○	○	○	○																																
行政区画面積	568.25 km ²		(道内 56 位)																																							

(1) 人口

区分	人口(人)	人口密度(人/km ²)	増減率(%)	人口割合(%)			世帯数(世帯)	道内順位R2.10(国調)
				15歳未満	15~64歳	65歳以上		
H22.10.1(国調)	6,186	10.9	▲4.3	10.7	56.3	33.1	2,388	人口 94
H27.10.1(国調)	5,628	9.9	▲9.0	10.1	52.7	37.3	2,280	
R2.10.1(国調)	5,072	8.9	▲9.9	9.2	49.6	41.2	2,192	65歳以上
R6.1.1(住基)	4,623	うち外国住民	5人	8.8	49.1	42.2	2,387	52

(2) 職員数等

普通会計	83人
一般行政	67人
教育	16人
消防	人
公営企業等	91人
うち病院	46人
計	174人

(3) 産業構造

産業区分	就業人口(人)	構成比(%)
1次	706	28.0
2次	341	13.5
3次	1,464	58.2
計(分類不能含む)	2,517	100.0

(4) 基幹産業の状況等

産業	R4生産額(道内シェア)	R2経営体数	主な農産物
農業	40.3 億円 (0.31%)	250	米、いも類、トマト、てんさい、肉用牛、乳用牛
漁業	- 億円 -	H30経営体数 -	主な水産物 -
工業	R3製造品出荷額等(道内シェア) 8.9 億円 (0.02%)	R3事業所数 5	主な製造品 -
商業	R3商品販売額(道内シェア) 76.9 億円 (0.05%)	R3事業所数 52	主な特産品 : 今金男しやく(ポテトチップス)、米、軟白長ネギ、黒毛和牛
観光	R4観光客入込数(道内シェア) 13.0 万人 (0.15%)	主な観光地等 : デ・モレーン(風車)、美利河ダム、ピリカ旧石器文化館、後志利別川、クアブラザピリカ	

(5) 歳入・歳出の状況

区分	R4		R3		R2	
	決算額	構成比	決算額	構成比	決算額	構成比
歳入合計	8,128	100.0	6,998	100.0	6,559	100.0
地方税	578	7.1	552	7.9	522	8.0
地方交付税	3,265	40.2	3,079	44.0	2,747	41.9
普通交付税	2,836		2,771		2,490	
特別交付税	429		308		258	
寄附金	41	0.5	34	0.5	14	0.2
ふるさと納税	17		20		14	
地方債	1,442	17.8	761	10.9	725	11.1
その他	2,801	34.5	2,572	36.8	2,550	38.9
歳出合計	7,910	100.0	6,958	100.0	6,497	100.0
人件費	862	10.9	888	12.8	904	13.9
職員給与	557		584		592	
物件費	892	11.3	806	11.6	751	11.6
扶助費	568	7.2	632	9.1	484	7.5
公債費	725	9.2	607	8.7	496	7.6
普通建設事業	2,470	31.2	1,856	26.7	1,437	22.1
その他	2,394	30.3	2,169	31.2	2,424	37.3

(6) 財政指標等

項目	R4		R3	
	指標値	全道順位	指標値	全道順位
標準財政規模	3,684	93	3,683	99
財政力指数	0.196	114	0.197	116
実質収支	21	178	40	177
単年度収支	▲20	111	19	113
経常収支比率	79.6	144	75.8	153
実質赤字比率	-	-	-	-
連結実質赤字比率	-	-	-	-
実質公債費比率	7.6	120	6.6	133
将来負担比率	-	-	-	-
基金残高合計	2,969	107	3,059	98
財政調整基金	492	162	482	163
減債基金	446	80	497	70
その他特定目的基金	2,030	80	2,080	74
地方債現在高	7,160	88	6,431	100
債務負担行為現在高	25	156		170
ラスバイレス指数	97.3	63	98.4	37

(7) 税収

区分	R4		R3	
	収入済額	徴収率	収入済額	徴収率
市町村民税	256	99.2	235	98.5
個人	224	99.1	205	98.3
法人	32	100.0	30	100.0
固定資産税	257	99.6	253	98.8
土地	40	99.5	40	98.7
家屋	100	99.4	95	98.8
償却	112	99.7	114	98.7
合計	578	99.4	552	98.8

(8) 教育、医療、福祉

施設	数
幼稚園	-ヶ所
こども園	-ヶ所
小学校	2ヶ所
中学校	1ヶ所
高等学校	-ヶ所
病院	1ヶ所
診療所	-ヶ所
歯科	-ヶ所
保育所	-ヶ所
養護老人ホーム	-ヶ所
特養老人ホーム	-ヶ所
軽費老人ホーム	-ヶ所
生活保護率(被保護人員/人口)	1.76%

(9) 公共施設等

公民館	-施設
図書館	-施設
体育館	1施設
公営住宅	282戸
公園	数 5ヶ所
	面積 49 ha
道路	実延長 335 km
	面積 4,059,929 m ²
上水道	料金 1,950 円
	普及率 91.4%
下水道	料金 2,950 円
	普及率 66.7%
ごみ処理人口	4,622人
し尿処理人口	1,571人



せたなちょう

せたな町

013714

市町村類型：Ⅱ-0


所在地 〒049-4592 久遠郡せたな町北檜山区徳島63番地1

T E L 0137-84-5111

F A X 0137-84-4657

U R L <https://www.town.setana.lg.jp>

E-mail setana.somu@town.setana.lg.jp

	町長	高橋 貞光 73歳 5期目 任期満了日：7.10.1	副町長	ささき まさのり 佐々木 正則	2期目 任期満了日：7.10.17	議会議員	議長 ひらさわ ひとし 平澤 等					
					期目 任期満了日：	副議長 すがわら よしゆき 菅原 義幸						
					期目 任期満了日：	議員定数 12人	任期満了日 9.4.30					
町名の由来		沿革										
町村合併の際、新町名を公募して「せたな町」と命名されたもの。		明39. 4. 1 太櫓村、古櫓多村、良瑠石村、鶴泊村が合併し二級町村制施行、太櫓村とする。 大8. 4. 1 瀬棚村が一級町村制施行。 大10. 1. 1 瀬棚村が町制施行。 大12 貝取洞村、平田内村、長磯村が合併し、貝取洞村とする。 昭28 東瀬棚村が町制施行。 昭30. 4. 1 東瀬棚町、太櫓村が合併し、北檜山町とする。 昭30. 7. 20 久遠村、貝取洞村が合併し、大成村とする。 昭41. 10. 1 大成村が町制施行。 平17. 9. 1 大成町、瀬棚町及び北檜山町を廃し、せたな町を設置。										
姉妹・友好等都市提携		ハンフォード(アメリカ)、豊山町(愛知県)										
地域指定状況・広域連携状況												
低公	過疎	辺地	自公	離島	特豪	山村	農振	半島	特定	定住自立圏	連携中核都市圏	広域連携加速化事業
	○		道立		△	△	○	○	△	○		
行政区画面積		638.68 km ²		(道内 40 位)								

(1) 人口

区分	人口(人)	人口密度(人/km ²)	増減率(%)	人口割合(%)			世帯数(世帯)	道内順位 R2.10(国調)
				15歳未満	15~64歳	65歳以上		
H22.10.1(国調)	9,590	15.0	▲10.8	10.6	51.7	37.6	4,169	人口 67
H27.10.1(国調)	8,473	13.3	▲11.6	8.8	48.8	42.4	3,862	
R2.10.1(国調)	7,398	11.6	▲12.7	7.9	45.0	47.1	3,534	65歳以上
R6.1.1(住基)	6,948	(うち外国住民 62人)		7.1	44.9	48.0	3,859	12

(2) 職員数等

普通会計	128人
一般行政	118人
教育	10人
消防	人
公営企業等	75人
うち病院	56人
計	203人

(3) 産業構造

産業区分	就業人口(人)	構成比(%)
1次	927	25.2
2次	545	14.8
3次	2,202	59.9
計(分類不能含む)	3,676	100.0

(4) 基幹産業の状況等

産業	R4 生産額(道内シェア)	R2 経営体数	主な産物
農業	R4 農業生産額(道内シェア) 43.2 億円 (0.33%)	R2 経営体数 278	米、雑穀、いも類、ブロッコリー、乳用牛
漁業	R4 漁業生産額(道内シェア) 12.8 億円 (0.40%)	H30 経営体数 151	サケ、スルメイカ、ホタテ貝、ミズダコ
工業	R3 製造品出荷額等(道内シェア) 8.7 億円 (0.01%)	R3 事業所数 5	製造品
商業	R3 商品販売額(道内シェア) 82.3 億円 (0.05%)	R3 事業所数 102	男爵、若松ポークマン、乳製品、アワビ、ホタテ、イカ
観光	R4 観光客入込数(道内シェア) 17.0 万人 (0.20%)	主な観光地等	立象山展望台、三本杉岩、親子熊岩、太田神社、玉川公園、浮島公園、洋上風車「風海鳥」

(5) 歳入・歳出の状況

区分	R4		R3		R2	
	決算額	構成比	決算額	構成比	決算額	構成比
歳入合計	9,702	100.0	9,304	100.0	10,014	100.0
地方税	833	8.6	810	8.7	657	6.6
地方交付税	5,211	53.7	5,128	55.1	5,046	50.4
普通交付税	4,604		4,596		4,558	
特別交付税	608		533		489	
寄附金	304	3.1	161	1.7	150	1.5
ふるさと納税	192		146		146	
地方債	668	6.9	601	6.5	1,061	10.6
その他	2,685	27.7	2,604	28.0	3,101	31.0
歳出合計	9,386	100.0	8,941	100.0	9,727	100.0
人件費	1,491	15.9	1,555	17.4	1,527	15.7
職員給与	924		956		962	
物件費	1,041	11.1	1,108	12.4	943	9.7
扶助費	768	8.2	875	9.8	663	6.8
公債費	1,149	12.2	1,147	12.8	1,197	12.3
普通建設事業	1,293	13.8	1,024	11.5	1,541	15.9
その他	3,644	38.8	3,233	36.2	3,856	39.6

(6) 財政指標等

項目	R4		R3	
	指標値	全道順位	指標値	全道順位
標準財政規模	5,770	52	5,868	52
財政力指数	0.161	139	0.156	145
実質収支	280	67	362	59
単年度収支	▲83	143	86	60
経常収支比率	85.7	96	85.6	61
実質赤字比率	-	-	-	-
連結実質赤字比率	-	-	-	-
実質公債費比率	8.5	94	8.7	92
将来負担比率	-	-	-	-
基金残高合計	5,148	51	4,862	52
財政調整基金	1,397	53	1,438	46
減債基金	248	114	248	113
その他特定目的基金	3,504	42	3,176	41
地方債現在高	7,886	81	8,325	79
債務負担行為現在高	106	126	142	109
ラスバイレス指数	95.1	160	95.1	160

(7) 税収

区分	R4		R3	
	収入済額	徴収率	収入済額	徴収率
市町村民税	349	97.2	313	96.2
個人	285	96.6	277	95.7
法人	64	99.9	36	100.0
固定資産税	393	96.6	410	96.5
土地	45	96.6	45	96.7
家屋	132	96.6	128	96.3
償却	211	96.6	230	96.4
合計	833	97.2	810	96.7

(8) 教育、医療、福祉

施設	数
幼稚園	-ヶ所
こども園	1ヶ所
小学校	3ヶ所
中学校	3ヶ所
高等学校	1ヶ所
病院	1ヶ所
診療所	4ヶ所
歯科	2ヶ所
保育所	2ヶ所
養護老人ホーム	1ヶ所
特養老人ホーム	-ヶ所
軽費老人ホーム	-ヶ所
生活保護率(被保護人員/人口)	2.71%

(9) 公共施設等

施設	数
公民館	-施設
図書館	1施設
体育館	2施設
公営住宅	621戸
公園	15ヶ所
面積	24 ha
実延長	406 km
面積	4,531,728 m ²
料金	1,620 円
普及率	93.9%
料金	3,290 円
普及率	65.9%
ごみ処理人口	7,060 人
し尿処理人口	2,919 人

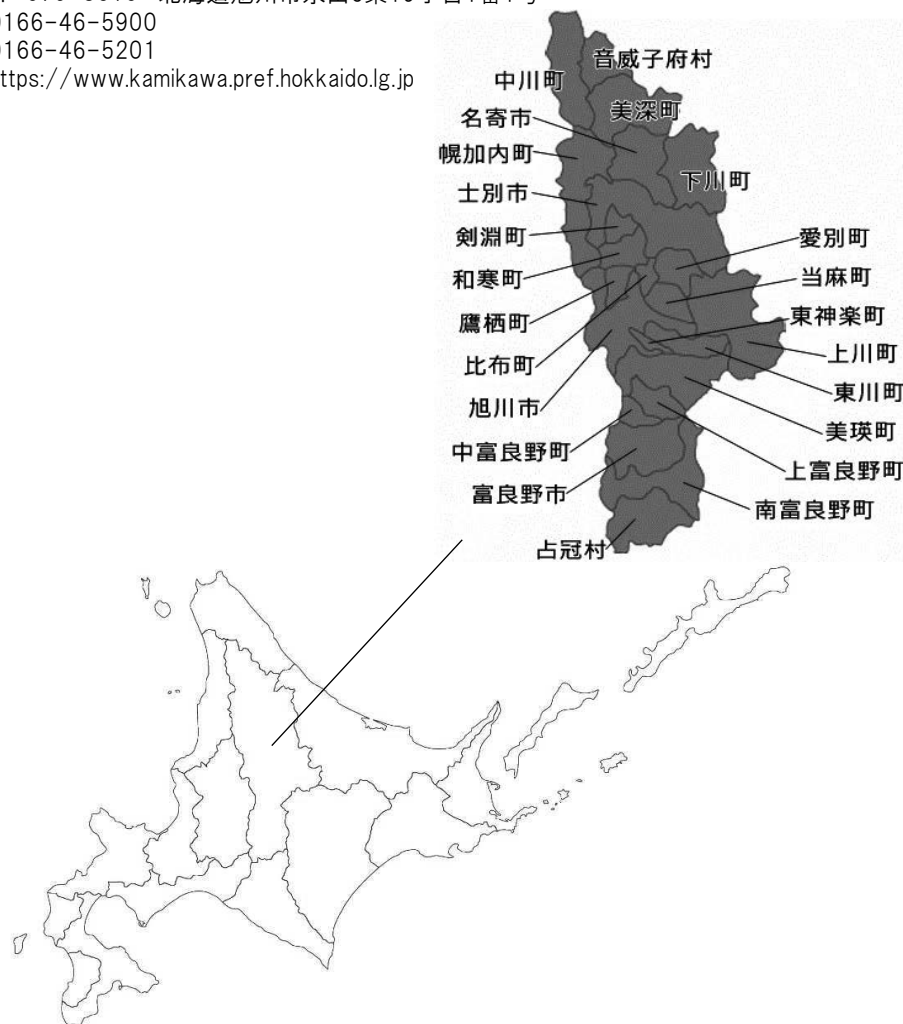
上川総合振興局

所在地 〒 079-8610 北海道旭川市永山6条19丁目1番1号

TEL 0166-46-5900

FAX 0166-46-5201

URL <https://www.kamikawa.pref.hokkaido.lg.jp>



上
川

管内の概要【4市17町2村】

簡易統計情報	面積 (R6.4.1国土地理院)	10,618.70 km ²
	人口 (R2.10.1国勢調査)	481,953 人
	世帯数 (R2.10.1国勢調査)	224,353 世帯
	人口密度	45.39 人/km ²
産業構造 (就業人口)	1次産業	18,798 人
	2次産業	34,283 人
	3次産業	166,001 人



あさひかわし
旭川市

所在地 〒070-8525 旭川市7条通9丁目48番地
TEL 0166-26-1111
FAX 0166-24-7833
URL <https://www.city.asahikawa.hokkaido.jp>
E-mail soumu_soumu@city.asahikawa.lg.jp

012041

市町村類型： 中核市

	市長 いまず ひろすけ 今津 寛介 47歳 1期目 任期満了日： 7.9.25	副市長 なかむら やすし 1期目 中村 寧 任期満了日： 8.3.3 かんの なおゆき 1期目 菅野 直行 任期満了日： 8.4.11 ますい まさゆき 1期目 榊井 正将 任期満了日： 10.3.31	議会議員 議長 ふくい ひでお 福居 秀雄 副議長 なかむら のりゆき 中村 徳幸 議員定数 34人 任期満了日 9.5.1									
	市名の由来		沿革									
	忠別川をアイヌが「チュクペツ」と呼んでいると和人が聞き取り、それを「チュブベツcup-pet:太陽川(転じて)日が昇る川」と解釈して、命名されたもの。		明33. 8. 31 旭川村を旭川町と改称。 明35. 4. 1 一級町村制施行。 大3. 4. 1 区制施行。 大11. 8. 1 市制施行。 昭30. 4. 1 神居村、江丹別村を編入。 昭36. 4. 1 永山町を編入。 昭38. 8. 15 東旭川町を編入。 昭43. 3. 1 神楽町を編入。 昭46. 3. 2 東鷹栖町を編入。 平12. 4. 1 中核市。									
地域指定状況・広域連携状況												
低公	過疎	辺地	自公	離島	特豪	山村	農振	半島	特定	定住自立圏	連携中核都市圏	広域連携加速化事業
						△	○				○	
行政区画面積		747.66 km ²		(道内 24 位)								

(1) 人口

区分	人口(人)	人口密度(人/km ²)	増減率(%)	人口割合(%)			世帯数(世帯)	道内順位 R2.10(国調)
				15歳未満	15~64歳	65歳以上		
H22.10.1(国調)	347,095	464.3	▲2.2	11.7	61.7	26.6	154,393	人口 2
H27.10.1(国調)	339,605	454.2	▲2.2	11.1	57.1	31.8	155,747	
R2.10.1(国調)	329,306	440.4	▲3.0	10.7	54.8	34.6	156,195	65歳以上 131
R6.1.1(住基)	320,436	うち外国住民 1,576人		10.0	54.9	35.1	177,396	

(2) 職員数等

普通会計	2,199人
一般行政	1,570人
教育	226人
消防	403人
公営企業等	816人
うち病院	576人
計	3,015人

(3) 産業構造

産業区分	就業人口(人)	構成比(%)
1次	3,761	2.6
2次	24,253	16.6
3次	114,977	78.6
計(分類不能含む)	146,321	100.0

(4) 基幹産業の状況等

産業	R4生産額(道内シェア)	R2経営体数	主な産物
農業	R4農業生産額(道内シェア) 136.1億円 (1.05%)	R2経営体数 902	主な産物 : 米、雑穀、トマト、さくらんぼ、豚
漁業	R4漁業生産額(道内シェア) -億円 -	H30経営体数 -	主な産物 : -
工業	R3製造品出荷額等(道内シェア) 2,160.7億円 (3.57%)	R3事業所数 326	主な産物 : 食料品、パルプ・紙・紙加工品
商業	R3商品販売額(道内シェア) 11,541.6億円 (6.74%)	R3事業所数 2,895	主な産物 : 米、清酒、家具・木工クラフト、特産品 : 江丹別そば、旭川ラーメン
観光	R4観光客入込数(道内シェア) 160.2万人 (1.88%)	主な観光地等	旭山動物園、旭川市科学館「サイバル」、北彩都ガーデン、井上靖記念館

(5) 歳入・歳出の状況

区分	R4		R3		R2	
	決算額	構成比	決算額	構成比	決算額	構成比
歳入合計	192,603	100.0	193,121	100.0	202,769	100.0
地方税	40,481	21.0	39,773	20.6	39,828	19.6
地方交付税	34,271	17.8	34,747	18.0	31,659	15.6
普通交付税	32,714		33,383		30,788	
特別交付税	1,557		1,364		871	
寄附金	2,314	1.2	1,999	1.0	1,957	1.0
ふるさと納税	2,244		1,927		1,801	
地方債	15,574	8.1	14,334	7.4	15,215	7.5
その他	99,963	51.9	102,269	53.0	114,111	56.3
歳出合計	188,381	100.0	185,661	100.0	199,991	100.0
人件費	21,346	11.3	20,848	11.2	20,369	10.2
職員給与	14,536		14,235		13,858	
物件費	26,173	13.9	21,936	11.8	20,362	10.2
扶助費	57,045	30.3	62,413	33.6	51,587	25.8
公債費	17,425	9.3	17,363	9.4	17,419	8.7
普通建設事業	20,834	11.1	14,948	8.1	16,259	8.1
その他	45,558	24.2	48,154	25.9	73,994	37.0

(6) 財政指標等

項目	R4		R3	
	指標値	全道順位	指標値	全道順位
標準財政規模	83,120	2	84,408	2
財政力指数	0.536	13	0.532	13
実質収支	3,885	2	6,510	2
単年度収支	▲2,625	179	4,113	1
経常収支比率	93.3	21	89.3	34
実質赤字比率	-	-	-	-
連結実質赤字比率	-	-	-	-
実質公債費比率	8.5	94	8.3	102
将来負担比率	82.0	11	81.9	14
基金残高合計	15,363	7	13,675	7
財政調整基金	8,850	3	5,585	3
減債基金	2,157	9	2,554	5
その他特定目的基金	4,355	28	5,536	15
地方債現在高	170,741	2	171,798	2
債務負担行為現在高	30,927	3	31,324	4
ラスバイレス指数	98.6	24	98.5	33

(7) 税収

区分	R4		R3	
	収入済額	徴収率	収入済額	徴収率
市町村民税	17,617	98.3	17,630	97.9
個人	14,814	98.2	14,802	97.8
法人	2,802	98.8	2,827	98.6
固定資産税	14,654	96.5	14,205	96.3
土地	3,820	95.8	3,906	96.0
家屋	8,874	96.1	8,444	95.7
償却	1,878	99.7	1,771	99.7
合計	40,481	97.5	39,773	97.2

(8) 教育、医療、福祉

施設	数
幼稚園	-ヶ所
こども園	-ヶ所
小学校	51ヶ所
中学校	26ヶ所
高等学校	8ヶ所
病院	1ヶ所
診療所	5ヶ所
歯科	-ヶ所
保育所	6ヶ所
養護老人ホーム	-ヶ所
特養老人ホーム	-ヶ所
軽費老人ホーム	-ヶ所
生活保護率(被保護人員/人口)	3.61%

(9) 公共施設等

施設	数	面積
公民館	25施設	
図書館	5施設	
体育館	8施設	
公営住宅	4,870戸	
公園	数	396ヶ所
		725ha
道路	実延長	2,104km
	面積	28,014,386m ²
上水道	料金	1,672円
	普及率	96.1%
下水道	料金	3,275円
	普及率	97.4%
ごみ処理人口	322,527人	
し尿処理人口	7,536人	



しべつし 士別市

012203

市町村類型： I - 1


所在地 〒095-8686 士別市東6条4丁目1番地

TEL 0165-23-3121

FAX 0165-22-1934

URL https://www.city.shibetsu.lg.jp

E-mail sohmubu@city.shibetsu.lg.jp

	市長	副市長	議会議員									
	わたなべ えいじ 渡辺 英次 51歳 1期目 任期満了日： 7.9.24	ほうむら かずひろ 法邑 和浩	1期目 任期満了日： 7.10.7	議長 やまいただあき 山居 忠彰								
			期目 任期満了日：	副議長 むらかみのりかず 村上 緑一								
		期目 任期満了日：	議員定数 15人	任期満了日 8.4.30								
市名の由来		沿革										
アイヌ語の「シベツ」(本流の意)から転訛したもの。		大4. 11. 1 士別村が町制施行。 大12. 4. 1 上士別村が一級町村制施行。 大13 多寄村が一級町村制施行。 昭2. 10. 1 剣淵村から二級温根別村を分村。 昭13. 4. 1 多寄村は風連村と改称し、風連村と多寄村に分村。 昭24. 8. 20 上士別村から朝日村を分村。 昭29. 7. 1 士別町、上士別村、多寄村、温根別村が合併し、士別市設置。 昭37. 1. 1 朝日村町制施行。 平17. 9. 1 士別市、朝日町を廃し、士別市を設置。										
姉妹・友好等都市提携												
ゴールバーン・マルワリー(オーストラリア)、みよし市(愛知県)												
地域指定状況・広域連携状況												
低公	過疎	辺地	自公	離島	特豪	山村	農振	半島	特定	定住自立圏	連携中核都市圏	広域連携加速化事業
○	○		道立		○	△	○		△	○		
行政区画面積		1,119.22 ㎢ (道内 8 位)										

(1) 人口

区分	人口(人)	人口密度(人/㎢)	増減率(%)	人口割合(%)			世帯数(世帯)	道内順位 R2.10(国調)
				15歳未満	15~64歳	65歳以上		
H22.10.1(国調)	21,787	19.5	▲6.9	11.9	55.4	32.7	9,100	人口 39
H27.10.1(国調)	19,914	17.8	▲8.6	10.4	52.2	37.4	8,650	
R2.10.1(国調)	17,858	16.0	▲10.3	9.3	49.4	41.3	8,184	65歳以上 49
R6.1.1(住基)	16,869	(うち外国住民 150人)		8.1	49.6	42.2	8,859	

(2) 職員数等

普通会計	262人
一般行政	216人
教育	46人
消防	人
公営企業等	187人
うち病院	154人
計	449人

(3) 産業構造

産業区分	就業人口(人)	構成比(%)
1次	1,481	16.8
2次	1,525	17.3
3次	5,454	61.9
計(分類不能含む)	8,810	100.0

(4) 基幹産業の状況等

産業	R4生産額(道内シェア)	R2経営体数	主な農産物
農業	111.1 億円 (0.86%)	512	米、玉ねぎ、てんさい、肉用牛、乳用牛
漁業	- 億円	H30経営体数 -	水産物 -
工業	R3製造品出荷額等(道内シェア) 142.4 億円 (0.24%)	R3事業所数 25	食料品、木材・木製品(家具を除く)、窯業・土石製品
商業	R3商品販売額(道内シェア) 322.4 億円 (0.19%)	R3事業所数 191	士別サフォーラム、米、羊毛ニット、うんメエ〜♪パイ
観光	R4観光客入込額(道内シェア) 61.6 万人 (0.72%)	主な観光地等	めん羊工芸館「くるるん」、羊飼いの家、道の駅「羊のまち 侍・しべつ」、士別 inn 翠月

(5) 歳入・歳出の状況

区分	R4		R3		R2	
	決算額	構成比	決算額	構成比	決算額	構成比
歳入合計	17,770	100.0	17,964	100.0	19,056	100.0
地方税	2,316	13.0	2,176	12.1	2,239	11.8
地方交付税	8,323	46.8	8,255	46.0	7,727	40.6
普通交付税	7,123		7,122		6,749	
特別交付税	1,201		1,132		978	
寄附金	75	0.4	89	0.5	120	0.6
ふるさと納税	69		66		73	
地方債	1,566	8.8	1,565	8.7	1,414	7.4
その他	5,490	30.9	5,879	32.7	7,555	39.7
歳出合計	17,339	100.0	17,262	100.0	19,003	100.0
人件費	2,776	16.0	2,733	15.8	2,884	15.2
職員給与	1,538		1,495		1,602	
物件費	2,130	12.3	2,060	11.9	2,248	11.8
扶助費	1,724	9.9	2,060	11.9	1,615	8.5
公債費	2,895	16.7	2,733	15.8	2,700	14.2
普通建設事業	1,660	9.6	1,785	10.3	1,936	10.2
その他	6,155	35.5	5,891	34.1	7,619	40.1

(6) 財政指標等

項目	R4		R3	
	指標値	全道順位	指標値	全道順位
標準財政規模	10,109	24	10,327	24
財政力指数	0.249	73	0.256	71
実質収支	426	34	699	18
単年度収支	▲273	166	658	9
経常収支比率	96.8	5	92.7	10
実質赤字比率	-	-	-	-
連結実質赤字比率	-	-	-	-
実質公債費比率	14.7	4	14.2	9
将来負担比率	102.9	6	110.9	4
基金残高合計	2,572	125	2,147	134
財政調整基金	1,601	42	1,161	67
減債基金	108	145	108	145
その他特定目的基金	863	146	878	139
地方債現在高	24,972	19	26,248	18
債務負担行為現在高	938	45	1,489	38
ラスバイレス指数	92.7	178	93.0	177

(7) 税収

区分	R4		R3	
	収入済額	徴収率	収入済額	徴収率
市町村民税	1,022	99.7	933	99.6
個人	773	99.6	784	99.7
法人	249	99.8	149	99.6
固定資産税	966	99.4	932	99.6
土地	233	99.4	233	99.5
家屋	455	99.4	424	99.5
償却	230	99.4	225	99.5
合計	2,316	99.6	2,176	99.6

(8) 教育、医療、福祉

施設	数
幼稚園	-ヶ所
こども園	-ヶ所
小学校	6ヶ所
中学校	4ヶ所
高等学校	2ヶ所
病院	1ヶ所
診療所	4ヶ所
歯科	-ヶ所
保育所	5ヶ所
養護老人ホーム	1ヶ所
特養老人ホーム	1ヶ所
軽費老人ホーム	-ヶ所
生活保護率(被保護人員/人口)	0.98%

(9) 公共施設等

施設	数
公民館	16施設
図書館	2施設
体育館	3施設
公営住宅	1,078戸
公園	40ヶ所
面積	141ha
実延長	836km
面積	9,776,615㎡
料金	2,527円
普及率	85.1%
料金	3,136円
普及率	100.0%
ごみ処理人口	17,133人
し尿処理人口	939人



なよろし
名寄市

所在地 〒096-8686 名寄市大通南1丁目1番地
TEL 01654-3-2111
FAX 01654-2-5644
URL http://www.city.nayoro.lg.jp
E-mail nayoro@city.nayoro.lg.jp

012211
市町村類型： I - 1

	市長	副市長	議会議員									
	かとう たけし 加藤 剛士	はしもと まさみち 橋本 正道	議長 やまのだ りゆき 山田 典幸	副議長 くらすわ ひろし 倉澤 宏								
	53 歳 4 期目 任期満了日： 8. 4.22	3 期目 任期満了日： 9.3.31	議員定数 16 人	任期満了日 9. 4.30								
市名の由来		沿革										
アイヌ語の「ナイ・オロ・プト(川の・所の・口)」に由来したもの。		大4. 4. 1 上名寄村が一級町村制施行。 " 下名寄村が二級町村制施行。 大4. 11. 1 上名寄村が町制施行し名寄町と改称。 大9. 6. 1 下名寄村から二級智恵文村が分村。 大13 多寄村が一級町村制施行。 昭13 多寄村が風連村と改称し、多寄村を分村。 昭28. 8. 1 風連村町制施行。 昭29. 8. 1 名寄町、智恵文村が合併し、名寄町設置。 昭31. 4. 1 名寄町市制施行。 平18. 3. 27 名寄市、風連町を廃し、名寄市を設置。										
姉妹・友好等都市提携												
カワーサレイクス市リンゼイ(カナダ)、ドーリングスク(ロシア連邦)、杉並区(東京都)、鶴岡市(山形県)												
地域指定状況・広域連携状況												
低公	過疎	辺地	自公	離島	特豪	山村	農振	半島	特定	定住自立圏	連携中核都市圏	広域連携加速化事業
○	○				○		○			○		
行政区画面積		534.86 ㎢ (道内 60 位)										

(1) 人口

区分	人口(人)	人口密度(人/㎢)	増減率(%)	人口割合(%)			世帯数(世帯)	道内順位 R2.10(国調)
				15歳未満	15~64歳	65歳以上		
H22.10.1 (国調)	30,591	57.2	▲3.3	12.3	60.8	26.9	13,348	人口 24
H27.10.1 (国調)	29,048	54.3	▲5.0	11.9	57.8	30.3	13,086	
R2.10.1 (国調)	27,282	51.0	▲6.1	11.2	56.4	32.4	12,810	65歳以上 148
R6.1.1 (住基)	25,376 (うち外国住民 96 人)			10.4	55.9	33.7	13,971	

(2) 職員数等

普通会計	394 人
一般行政	255 人
教育	139 人
消防	人
公営企業等	533 人
うち病院	494 人
計	927 人

(3) 産業構造

産業区分	就業人口(人)	構成比(%)
1次	1,367	10.0
2次	1,519	11.1
3次	10,479	76.6
計(分類不能含む)	13,689	100.0

(4) 基幹産業の状況等

産業	R4 生産額(道内シェア) 108.4 億円 (0.84%)	R2 経営体数 503	主な農産物 : 米、雑穀、玉ねぎ、トマト、てんさい、乳用牛
農業			
漁業	R4 漁業生産額(道内シェア) 億円	H30 経営体数	主な水産物
工業	R3 製造品出荷額等(道内シェア) 215.0 億円 (0.36%)	R3 事業所数 22	主な製造品 : 食料品
商業	R3 商品販売額(道内シェア) 595.6 億円 (0.35%)	R3 事業所数 288	主な特産品 : もち米、グリーンアスパラ、スイートコーン、南瓜
観光	R4 観光客入込数(道内シェア) 27.7 万人 (0.33%)	主な観光地等	名寄ピヤシリススキー場・なよろ温泉サンピラー、なよろ健康の森、道立サンビラーパーク

(5) 歳入・歳出の状況

区分	R4		R3		R2	
	決算額	構成比	決算額	構成比	決算額	構成比
歳入合計	25,059	100.0	24,203	100.0	25,737	100.0
地方税	3,200	12.8	3,098	12.8	3,141	12.2
地方交付税	10,038	40.1	10,086	41.7	9,473	36.8
普通交付税	8,765		8,890		8,499	
特別交付税	1,273		1,196		975	
寄附金	200	0.8	99	0.4	70	0.3
ふるさと納税	70		74		55	
地方債	1,865	7.4	2,013	8.3	1,569	6.1
その他	9,756	38.9	8,907	36.8	11,483	44.6
歳出合計	24,702	100.0	23,739	100.0	25,315	100.0
人件費	4,044	16.4	3,960	16.7	3,943	15.6
職員給与	2,251		2,243		2,241	
物件費	3,031	12.3	2,750	11.6	2,543	10.0
扶助費	2,896	11.7	3,277	13.8	2,619	10.4
公債費	2,812	11.4	2,725	11.5	2,690	10.6
普通建設事業	3,039	12.3	2,475	10.4	1,765	7.0
その他	8,881	36.0	8,552	36.0	11,755	46.4

(6) 財政指標等

項目	R4		R3	
	指標値	全道順位	指標値	全道順位
標準財政規模	12,919	16	13,237	16
財政力指数	0.268	61	0.268	63
実質収支	350	49	462	39
単年度収支	▲112	150	82	65
経常収支比率	96.4	6	90.0	28
実質赤字比率	-	-	-	-
連結実質赤字比率	-	-	-	-
実質公債費比率	10.3	52	10.2	57
将来負担比率	5.2	87	7.5	88
基金残高合計	9,942	16	10,046	15
財政調整基金	2,516	19	2,400	16
減債基金	2,373	6	2,540	6
その他特定目的基金	5,053	22	5,106	18
地方債現在高	25,250	18	26,102	19
債務負担行為現在高	2,548	25	2,123	32
ラスバイレス指数	98.7	17	99.5	10

(7) 税収

区分	R4		R3	
	収入済額	徴収率	収入済額	徴収率
市町村民税	1,572	99.2	1,550	99.3
個人	1,369	99.1	1,329	99.3
法人	202	99.7	221	99.6
固定資産税	1,126	99.1	1,066	99.4
土地	207	99.1	193	99.4
家屋	660	99.1	623	99.4
償却	245	99.1	234	99.4
合計	3,200	99.2	3,098	99.4

(8) 教育、医療、福祉

教育	施設数
幼稚園	-ヶ所
こども園	-ヶ所
小学校	7ヶ所
中学校	4ヶ所
高等学校	2ヶ所
医療	施設数
病院	2ヶ所
診療所	1ヶ所
歯科	-ヶ所
保育所	4ヶ所
養護老人ホーム	-ヶ所
特養老人ホーム	2ヶ所
軽費老人ホーム	-ヶ所
福祉	生活保護率
(被保護人員/人口)	0.95%

(9) 公共施設等

公民館	11 施設
図書館	2 施設
体育館	6 施設
公営住宅	787 戸
公園	数 47ヶ所
	面積 86 ha
道路	実延長 738 km
	面積 9,508,727 ㎡
上水道	料金 2,240 円
	普及率 90.8%
下水道	料金 3,870 円
	普及率 94.9%
ごみ処理人口	25,573 人
し尿処理人口	824 人



ふらのし
富良野市

所在地 〒076-8555 富良野市弥生町1番1号
TEL 0167-39-2300
FAX 0167-23-2120
URL <https://www.city.furano.hokkaido.jp>
E-mail sohmu-ka@city.furano.hokkaido.jp

012297

市町村類型： I - 1

	市長	副市長	議会議員									
	きた たけとし 北 猛俊	いなば たけのり 稲葉 武則	1 期目 任期満了日： 8.6.4	議長 しふやただふみ 渋谷 正文								
	70 歳 2 期目 任期満了日： 8.5.14		期目 任期満了日：	副議長 こんとしかず 今 利一								
市名の由来		沿革										
アイヌ語の「フラヌイ」(臭・もつ・所)から転訛したもの。		明39. 4. 1 下富良野村外1村戸長役場設置。 大4. 4. 1 下富良野村から山部村を分割、二級町村制施行、下富良野村とする。 大8. 4. 1 二級町村制施行。(山部村) " 下富良野村は町制施行し、富良野町と改称。 大10. 4. 1 一級町村制施行。(富良野町) 昭15. 4. 1 山部村から東山村が分村。 昭31. 9. 30 富良野町、東山村が合併し、富良野町設置。 昭40. 1. 1 町制施行。(山部町) 昭41. 5. 1 富良野町、山部町が合併、市制施行し富良野市設置。										
姉妹・友好等都市提携		シュラートミンク(オーストリア)、西脇市(兵庫県)										
地域指定状況・広域連携状況												
低公	過疎	辺地	自公	離島	特豪	山村	農振	半島	特定	定住自立圏	連携中核都市圏	広域連携加速化事業
○	○	○	国立・道立		○	△	○		△	○		
行政区画面積		600.71 km ²		(道内 46 位)								

(1) 人口

区 分	人口 (人)	人口密度 (人/km ²)	増減率 (%)	人口割合 (%)			世帯数 (世帯)	道内順位 R2.10(国調)
				15歳未満	15~64歳	65歳以上		
H22.10.1 (国調)	24,259	40.4	▲ 3.3	13.0	60.1	26.8	10,074	人口 30
H27.10.1 (国調)	22,936	38.2	▲ 5.5	11.7	57.2	31.0	9,929	
R2.10.1 (国調)	21,131	35.2	▲ 7.9	10.5	54.9	34.6	9,538	65歳 以上 130
R6.1.1 (住基)	19,949	(うち外国住民 495 人)	9.9	55.2	35.0	10,602		

(2) 職員数等

普通会計	210 人
一般行政	190 人
教 育	20 人
消 防	人
公営企業等	37 人
うち病院	人
計	247 人

(3) 産業構造

産業区分	就業人口 (人)	構成比 (%)
1 次	2,188	20.3
2 次	1,201	11.1
3 次	7,250	67.3
計 (分類不能含む)	10,779	100.0

(4) 基幹産業の状況等

業 種	R4 生産額(道内シェア) 196.0 億円 (1.52%)	R2 経営体数 581	主 産 物
農業			米、麦類、玉ねぎ、すいか、ぶどう、乳用牛
漁業	R4 漁業生産額(道内シェア) - 億円 -	H30 経営体数 -	主 産 物 : -
工業	R3 製造品出荷額等(道内シェア) 55.2 億円 (0.09%)	R3 事業所数 21	主 産 品 : 食料品、窯業・土石製品、木材・木製品(家具を除く)
商業	R3 商品販売額(道内シェア) 423.2 億円 (0.25%)	R3 事業所数 246	主 産 品 : ふらのワイン、ふらのチーズ、ふらのアイスマルク
観光	R4 観光客入込額(道内シェア) 112.7 万人 (1.32%)	主 産 品 : ハイランドふらの、山部自然公園「太陽の里」、手作り体験工房、ワイン工場	

(5) 歳入・歳出の状況

区 分	R4		R3		R2	
	決算額	構成比	決算額	構成比	決算額	構成比
歳入合計	17,140	100.0	20,978	100.0	17,398	100.0
地方税	2,741	16.0	2,521	12.0	2,574	14.8
地方交付税	5,429	31.7	5,545	26.4	4,951	28.5
普通交付税	4,868		5,059		4,547	
特別交付税	561		486		404	
寄附金	947	5.5	350	1.7	105	0.6
ふるさと納税	832		332		95	
地方債	1,258	7.3	4,672	22.3	1,259	7.2
その他	6,765	39.5	7,891	37.6	8,508	48.9
歳出合計	16,932	100.0	20,283	100.0	17,135	100.0
人件費	2,382	14.1	2,220	11.0	2,333	13.6
職員給与	1,356		1,242		1,393	
物件費	2,320	13.7	2,085	10.3	1,772	10.3
扶助費	2,354	13.9	2,305	11.4	2,400	14.0
公債費	1,398	8.3	1,246	6.1	1,167	6.8
普通建設事業	3,435	20.3	5,687	28.0	1,956	11.4
その他	5,043	29.8	6,740	33.2	7,506	43.8

(6) 財政指標等

項 目	R4		R3	
	指標値	全道順位	指標値	全道順位
標準財政規模	8,301	34	8,526	34
財政力指数	0.350	36	0.352	37
実質収支	157	109	293	74
単年度収支	▲ 135	154	159	38
経常収支比率	90.6	45	78.4	135
実質赤字比率	-	-	-	-
連結実質赤字比率	-	-	-	-
実質公債費比率	7.8	116	7.2	124
将来負担比率	52.5	29	64.7	29
基金残高合計	3,000	105	2,351	122
財政調整基金	1,267	63	1,117	72
減債基金	9	172	9	172
その他特定目的基金	1,724	94	1,225	110
地方債現在高	15,021	35	15,106	35
債務負担行為現在高	2,275	29	2,801	24
ラスパイレス指数	98.6	24	98.9	22

(7) 税収

区 分	R4		R3	
	収入済額	徴収率	収入済額	徴収率
市町村民税	1,251	96.7	1,156	96.6
個人	1,070	96.3	962	96.0
法人	182	99.0	194	99.2
固定資産税	1,058	97.7	976	97.3
土地	226	97.7	228	97.2
家屋	610	97.7	533	97.2
償却	209	97.7	202	97.2
合計	2,741	97.5	2,521	97.2

(8) 教育、医療、福祉

業 種	数
教育	
幼稚園	- ヶ所
こども園	- ヶ所
小学校	7 ヶ所
中学校	4 ヶ所
高等学校	2 ヶ所
医療	
病院	- ヶ所
診療所	- ヶ所
歯科	- ヶ所
保育所	4 ヶ所
養護老人ホーム	1 ヶ所
特養老人ホーム	- ヶ所
軽費老人ホーム	- ヶ所
福祉	
生活保護率 (被保護人員/人口)	1.34 %

(9) 公共施設等

施設	数	面積
公民館	3 施設	
図書館	1 施設	
体育館	1 施設	
公営住宅	616 戸	
公園	85 ヶ所	76 ha
道路	実延長	672 km
	面積	7,529,435 m ²
上水道	料金	1,914 円
	普及率	84.6 %
下水道	料金	3,542 円
	普及率	80.6 %
ごみ処理人口	19,923 人	
し尿処理人口	1,551 人	

上
川




たかすちょう
鷹栖町

所在地 〒071-1292 上川郡鷹栖町南1条3丁目5番1号
TEL 0166-87-2111
FAX 0166-87-2196
URL <https://www.town.takasu.hokkaido.jp>
E-mail osarappe@town.takasu.lg.jp

014524

市町村類型：Ⅱ-2

	町長 たに としお 谷 寿男 57歳 3期目 任期満了日：6.11.4	副町長 じょうにしよしゆき 上西 義幸 1期目 任期満了日：8.11.9	議会議員 議長 おおいし たかし 大石 隆 副議長 ふなね てるよし 舟根 輝好									
	議員定数 12人		任期満了日 9.5.1									
	町名の由来 アイヌ語の「チカップニ」(大きな鳥(鷹)の棲むところ(巢))に由来したもの。			沿革 明23 神居村、旭川村、永山村を設置。 明25 神楽村、鷹栖村を設置。 明26 旭川村・神楽村・神居村・鷹栖村戸長役場設置。 明28. 6. 15 戸長役場設置。 明35 一部を旭川町に編入。 明39. 4. 1 比布村を分村し、二級町村制施行、鷹栖村とする。 明42. 4. 1 一級町村制施行。 大13. 6. 4 鷹栖村を東鷹栖村と改称し、鷹栖村、東鷹栖村、江丹別村に分割。 昭44. 1. 1 町村制施行。								
地域指定状況・広域連携状況												
低公	過疎	辺地	自公	離島	特豪	山村	農振	半島	特定	定住自立圏	連携中核都市圏	広域連携加速化事業
	○				○		○				○	
行政区画面積		139.42 ㎢		(道内 151 位)								

(1) 人口

区分	人口(人)	人口密度(人/㎢)	増減率(%)	人口割合(%)			世帯数(世帯)	道内順位R2.10(国調)
				15歳未満	15~64歳	65歳以上		
H22.10.1(国調)	7,345	52.7	1.2	15.8	57.4	26.8	2,732	人口 76
H27.10.1(国調)	7,018	50.3	▲4.5	14.8	54.9	30.3	2,717	
R2.10.1(国調)	6,567	47.1	▲6.4	12.2	53.2	34.6	2,658	65歳以上 129
R6.1.1(住基)	6,585	(うち外国住民 24人)	24	10.8	54.0	35.2	3,104	

(2) 職員数等

普通会計	89人
一般行政	80人
教育	9人
消防	人
公営企業等	7人
うち病院	人
計	96人

(3) 産業構造

産業区分	就業人口(人)	構成比(%)
1次	532	16.8
2次	419	13.3
3次	2,162	68.4
計(分類不能含む)	3,159	100.0

(4) 基幹産業の状況等

産業	R4 生産額(道内シェア)	R2 経営体数	主な産物
農業	35.1 億円 (0.27%)	227	米、雑穀、豆類、トマト、きゅうり、乳用牛
漁業	- 億円	H30経営体数 -	水産物
工業	37.9 億円 (0.06%)	R3事業所数 9	食料品
商業	141.2 億円 (0.08%)	R3事業所数 38	トマトジュース「オオカミの桃」、米、きゅうり、味噌
観光	8.0 万人 (0.09%)	主な観光地等	パレットヒルズ、たかすメロディーホール、町民球場、町民グラウンド、丸山パークゴルフ場

(5) 歳入・歳出の状況

区分	R4		R3		R2	
	決算額	構成比	決算額	構成比	決算額	構成比
歳入合計	6,570	100.0	6,356	100.0	7,232	100.0
地方税	829	12.6	816	12.9	828	11.5
地方交付税	2,580	39.3	2,511	39.5	2,255	31.2
普通交付税	2,358		2,299		2,072	
特別交付税	222		211		183	
寄附金	99	1.5	106	1.7	118	1.6
ふるさと納税	98		105		116	
地方債	348	5.3	444	7.0	762	10.5
その他	2,714	41.3	2,479	39.0	3,269	45.2
歳出合計	6,287	100.0	6,055	100.0	6,935	100.0
人件費	1,166	18.5	1,109	18.3	1,131	16.3
職員給与	479		489		489	
物件費	1,020	16.2	979	16.2	900	13.0
扶助費	717	11.4	788	13.0	578	8.3
公債費	684	10.9	642	10.6	640	9.2
普通建設事業	579	9.2	606	10.0	1,048	15.1
その他	2,121	33.7	1,931	31.9	2,638	38.0

(6) 財政指標等

項目	R4		R3	
	指標値	全道順位	指標値	全道順位
標準財政規模	3,454	103	3,452	104
財政力指数	0.273	59	0.284	58
実質収支	268	75	178	103
単年度収支	90	15	18	115
経常収支比率	78.3	154	76.0	151
実質赤字比率	-	-	-	-
連結実質赤字比率	-	-	-	-
実質公債費比率	5.3	163	4.8	165
将来負担比率	15.9	74	29.7	65
基金残高合計	1,779	155	1,635	157
財政調整基金	776	127	635	147
減債基金	293	105	220	123
その他特定目的基金	709	150	780	147
地方債現在高	5,963	104	6,279	103
債務負担行為現在高	461	71	274	91
ラスバイレス指数	96.4	116	96.9	101

(7) 税収

区分	R4		R3	
	収入済額	徴収率	収入済額	徴収率
市町村民税	310	99.3	304	98.9
個人	268	99.1	272	98.8
法人	43	100.0	32	99.8
固定資産税	428	99.9	424	99.9
土地	142	99.9	142	99.9
家屋	180	99.9	175	99.9
償却	106	99.9	107	99.9
合計	829	99.7	816	99.5

(8) 教育、医療、福祉

施設	数
幼稚園	-ヶ所
こども園	-ヶ所
小学校	2ヶ所
中学校	1ヶ所
高等学校	1ヶ所
病院	-ヶ所
診療所	-ヶ所
歯科	-ヶ所
保育所	2ヶ所
養護老人ホーム	-ヶ所
特養老人ホーム	-ヶ所
軽費老人ホーム	-ヶ所
生活保護率(被保護人員/人口)	0.73%

(9) 公共施設等

施設	数
公民館	6施設
図書館	-施設
体育館	2施設
公営住宅	286戸
公園	数 13ヶ所
面積	80 ha
実延長	253 km
道路	面積 2,962,856 ㎡
料金	2,420 円
上水道	普及率 97.7%
料金	3,432 円
下水道	普及率 73.0%
ごみ処理人口	6,624 人
し尿処理人口	412 人




ひがしかぐらちょう
東神楽町

所在地 〒071-1592 上川郡東神楽町南1条西1丁目3番2号
TEL 0166-83-2111
FAX 0166-83-4180
URL <https://www.town.higashikagura.lg.jp>
E-mail soumu@town.higashikagura.lg.jp

014532

市町村類型：Ⅱ-2

	町長 やまもと すすむ 山本 進 57歳 4期目 任期満了日：10.2.27	副町長 とりげしょうじ 鳥毛 昭士 2期目 任期満了日：10.3.6	議会議員 議長 もりにく たかよし 森岡 孝芳 副議長 せいの しゅういち 清野 修一 議員定数 12人 任期満了日 9.4.30									
	町名の由来 分村した時に、母村の東側にあったことから東神楽村と名付けられたもの。		沿革 明25. 2 神楽村設置、永山村外2村戸長役場の所管となる。 明26 旭川村外3村戸長役場に属する。 明34 神楽村との戸長役場設置。 明42. 4. 1 二級町村制施行。 昭4. 4. 1 一級町村制施行。 昭18. 4. 1 神楽村より分村、東神楽村とする。 昭25. 4. 1 一部を旭川市に編入。 昭41. 1. 1 町制施行。									
	姉妹・友好等都市提携 —		地域指定状況・広域連携状況									
低公	過疎	辺地	自公	離島	特豪	山村	農振	半島	特定	定住自立圏	連携中核都市圏	広域連携加速化事業
		○					○				○	
行政区画面積 68.5 ㎢ (道内 175 位)												

(1) 人口

区分	人口(人)	人口密度(人/㎢)	増減率(%)	人口割合(%)			世帯数(世帯)	道内順位 R2.10(国調)
				15歳未満	15~64歳	65歳以上		
H22.10.1(国調)	9,292	135.4	1.1	17.0	60.5	22.5	3,290	人口 55 65歳以上 167
H27.10.1(国調)	10,233	149.4	10.1	15.7	58.7	25.6	3,657	
R2.10.1(国調)	10,127	147.8	▲1.0	15.3	55.8	29.0	3,840	
R6.1.1(住基)	9,862	(うち外国住民 42人)	▲1.0	14.1	57.0	28.9	4,388	

(2) 職員数等

普通会計	117人
一般行政	104人
教育	13人
消防	人
公営企業等	7人
うち病院	人
計	124人

(3) 産業構造

産業区分	就業人口(人)	構成比(%)
1次	570	11.8
2次	736	15.2
3次	3,417	70.6
計(分類不能含む)	4,841	100.0

(4) 基幹産業の状況等

産業	R4生産額(道内シェア) 29.7 億円 (0.23%)	R2経営体数 197	主な農産物 : 米、麦類、トマト、ほうれんそう、乳用牛
農業			
漁業	R4漁業生産額(道内シェア) 億円	H30経営体数	主な水産物
工業	R3製造品出荷額等(道内シェア) 34.8 億円 (0.06%)	R3事業所数 13	主な製造品 : 家具・装備品、金属製品
商業	R3商品販売額(道内シェア) 126.2 億円 (0.07%)	R3事業所数 57	主な特産品 : 米、アスパラガス、木製家具・木工品、いちご「夏瑞」
観光	R4観光客入込額(道内シェア) 19.0 万人 (0.22%)	主な観光地等	東神楽町複合施設「はなのわ」、ひがしかぐら森林公園、森のゆ ホテル花神楽

(5) 歳入・歳出の状況

区分	R4		R3		R2	
	決算額	構成比	決算額	構成比	決算額	構成比
歳入合計	9,513	100.0	9,622	100.0	7,938	100.0
地方税	1,207	12.7	1,175	12.2	1,195	15.1
地方交付税	2,353	24.7	2,346	24.4	2,097	26.4
普通交付税	2,118		2,114		1,903	
特別交付税	235		232		194	
寄附金	284	3.0	271	2.8	252	3.2
ふるさと納税	276		252		248	
地方債	1,487	15.6	1,367	14.2	565	7.1
その他	4,182	44.0	4,462	46.4	3,829	48.2
歳出合計	8,839	100.0	9,254	100.0	7,627	100.0
人件費	1,351	15.3	1,328	14.4	1,309	17.2
職員給与	697		685		676	
物件費	1,099	12.4	866	9.4	851	11.2
扶助費	801	9.1	812	8.8	823	10.8
公債費	596	6.7	592	6.4	603	7.9
普通建設事業	2,114	23.9	2,931	31.7	759	10.0
その他	2,877	32.6	2,725	29.5	3,281	43.0

(6) 財政指標等

項目	R4		R3	
	指標値	全道順位	指標値	全道順位
標準財政規模	3,672	94	3,734	93
財政力指数	0.368	33	0.379	33
実質収支	322	61	289	76
単年度収支	33	38	18	115
経常収支比率	78.0	157	72.7	168
実質赤字比率	-	-	-	-
連結実質赤字比率	-	-	-	-
実質公債費比率	8.8	85	9.2	83
将来負担比率	31.0	49	7.5	88
基金残高合計	1,514	167	1,811	148
財政調整基金	900	106	947	94
減債基金	127	142	127	142
その他特定目的基金	488	165	737	149
地方債現在高	7,148	89	6,237	104
債務負担行為現在高	213	102	2,150	31
ラスバイレス指数	97.8	49	97.8	62

(7) 税収

区分	R4		R3	
	収入済額	徴収率	収入済額	徴収率
市町村民税	526	98.9	527	98.3
個人	473	98.9	475	98.1
法人	54	99.2	52	99.5
固定資産税	497	99.2	476	98.9
土地	96	99.2	97	98.8
家屋	290	99.2	278	98.8
償却	101	99.2	91	98.8
合計	1,207	99.1	1,175	98.6

(8) 教育、医療、福祉

施設	数
幼稚園	-ヶ所
こども園	1ヶ所
小学校	3ヶ所
中学校	1ヶ所
高等学校	-ヶ所
病院	-ヶ所
診療所	1ヶ所
歯科	-ヶ所
保育所	-ヶ所
養護老人ホーム	-ヶ所
特養老人ホーム	1ヶ所
軽費老人ホーム	-ヶ所
生活保護率 (被保護人員/人口)	0.72%

(9) 公共施設等

公民館	8施設
図書館	1施設
体育館	2施設
公営住宅	344戸
公園	数 26ヶ所
	面積 49ha
道路	実延長 266km
	面積 3,240,426㎡
上水道	料金 1,358円
	普及率 71.9%
下水道	料金 2,200円
	普及率 85.2%
ごみ処理人口	9,927人
し尿処理人口	297人



とうまちょう
当麻町

所在地 〒078-1393 上川郡当麻町3条東2丁目11番1号
TEL 0166-84-2111
FAX 0166-84-4883
URL http://town.tohma.hokkaido.jp
E-mail sougou@town.tohma.lg.jp

014541

市町村類型：Ⅱ-0

	町長 むらつばき てつろう 村椿 哲朗 44歳 2期目 任期満了日：10.2.1	副町長 むろや なおひろ 室屋 尚弘	1期目 任期満了日：10.3.31	議長 なかにまと まさる 中港 勝								
			期目 任期満了日：	副議長 さわだ なぎさ 澤田 なぎさ								
			期目 任期満了日：	議員定数 10人	任期満了日 9.4.30							
町名の由来		沿革										
アイヌ語の「ト」(湖沼)、「オマ」(に入る)、「ナイ」(川)に由来したものの。		明23 永山村設置。 明33 永山村から當麻村として分村。 明34. 9. 19 戸長役場設置。 明39. 4. 1 二級町村制施行、當麻村とする。 大4 東旭川村の一部を編入。 大8. 4 一級町村制施行。 昭33. 4. 1 町制施行、当麻町とする。										
姉妹・友好等都市提携		-										
地域指定状況・広域連携状況												
低公	過疎	辺地	自公	離島	特豪	山村	農振	半島	特定	定住自立圏	連携中核都市圏	広域連携加速化事業
	○				○		○				○	
行政区画面積		204.9 ㎢ (道内 131 位)										

(1) 人口

区分	人口(人)	人口密度(人/㎢)	増減率(%)	人口割合(%)			世帯数(世帯)	道内順位 R2.10(国調)
				15歳未満	15~64歳	65歳以上		
H22.10.1 (国調)	7,087	34.6	▲5.2	11.4	53.2	35.3	2,743	人口 81
H27.10.1 (国調)	6,689	32.6	▲5.6	10.8	49.5	39.8	2,698	
R2.10.1 (国調)	6,319	30.8	▲5.5	10.3	47.6	42.1	2,773	65歳以上 41
R6.1.1 (住基)	6,136 (うち外国住民)	17 (人)	10.4	10.4	47.9	41.7	3,042	

(2) 職員数等

普通会計	95人
一般行政	76人
教育	19人
消防	人
公営企業等	22人
うち病院	人
計	117人

(3) 産業構造

産業区分	就業人口(人)	構成比(%)
1次	869	27.2
2次	477	14.9
3次	1,811	56.7
計(分類不能含む)	3,196	100.0

(4) 基幹産業の状況等

産業	R4生産額(道内シェア) 41.6 億円 (0.32%)	R2経営体数 352	主な農産物 ：米、雑穀、豆類、きゅうり、トマト、花き
農業			
漁業	R4漁業生産額(道内シェア) - 億円 -	H30経営体数 -	主な水産物 ：-
工業	R3製造品出荷額等(道内シェア) 67.6 億円 (0.11%)	R3事業所数 14	主な製造品 ：窯業・土石製品、金属製品
商業	R3商品販売額(道内シェア) 107.5 億円 (0.06%)	R3事業所数 63	主な特産品 ：当麻米、でんすけすいか、大雪の花、キュウリ
観光	R4観光客入込額(道内シェア) 29.6 万人 (0.35%)	主な観光地等 ：昆虫館「バビヨンシャトー」、ヘルシーシャトー、当麻鍾乳洞、フィールドアスレチック	

(5) 歳入・歳出の状況

区分	R4		R3		R2	
	決算額	構成比	決算額	構成比	決算額	構成比
歳入合計	7,394	100.0	7,129	100.0	7,518	100.0
地方税	573	7.8	595	8.4	591	7.9
地方交付税	2,884	39.0	2,883	40.4	2,578	34.3
普通交付税	2,768		2,768		2,479	
特別交付税	116		115		99	
寄附金	498	6.7	493	6.9	383	5.1
ふるさと納税	497		492		382	
地方債	621	8.4	526	7.4	709	9.4
その他	2,818	38.1	2,633	36.9	3,256	43.3
歳出合計	7,190	100.0	6,893	100.0	7,335	100.0
人件費	872	12.1	872	12.7	832	11.4
職員給与	458		480		465	
物件費	1,549	21.5	1,369	19.9	1,350	18.4
扶助費	644	9.0	744	10.8	527	7.2
公債費	1,050	14.6	1,009	14.6	921	12.6
普通建設事業	998	13.9	761	11.0	933	12.7
その他	2,076	28.9	2,138	31.0	2,772	37.8

(6) 財政指標等

項目	R4		R3	
	指標値	全道順位	指標値	全道順位
標準財政規模	3,655	95	3,714	95
財政力指数	0.204	107	0.211	106
実質収支	201	93	234	87
単年度収支	▲33	123	54	78
経常収支比率	84.8	111	81.0	118
実質赤字比率	-	-	-	-
連結実質赤字比率	-	-	-	-
実質公債費比率	6.8	135	6.1	148
将来負担比率	30.0	50	35.4	55
基金残高合計	2,517	127	2,621	116
財政調整基金	688	140	744	120
減債基金	597	58	697	47
その他特定目的基金	1,232	119	1,180	114
地方債現在高	8,349	79	8,748	76
債務負担行為現在高	244	96	154	105
ラスバイレス指数	96.3	121	95.5	151

(7) 税収

区分	R4		R3	
	収入済額	徴収率	収入済額	徴収率
市町村民税	239	81.6	266	83.2
個人	212	79.9	238	81.8
法人	27	98.7	27	98.5
固定資産税	256	94.1	255	94.0
土地	60	94.2	60	94.0
家屋	130	94.2	126	94.1
償却	65	93.9	69	94.0
合計	573	89.1	595	89.4

(8) 教育、医療、福祉

施設	数
幼稚園	1ヶ所
こども園	-ヶ所
小学校	2ヶ所
中学校	1ヶ所
高等学校	-ヶ所
病院	-ヶ所
診療所	1ヶ所
歯科	-ヶ所
保育所	-ヶ所
養護老人ホーム	-ヶ所
特養老人ホーム	-ヶ所
軽費老人ホーム	-ヶ所
生活保護率 (被保護人員/人口)	1.33%

(9) 公共施設等

施設	数
公民館	7施設
図書館	1施設
体育館	1施設
公営住宅	231戸
公園	数 14ヶ所
面積	25 ha
道路	実延長 241 km
面積	3,063,988 ㎡
上水道	料金 2,490 円
普及率	92.0%
下水道	料金 2,580 円
普及率	61.5%
ごみ処理人口	6,154人
し尿処理人口	733人




びっぶちょう
比布町

所在地 〒078-0392 上川郡比布町北町1丁目2番1号
TEL 0166-85-2111
FAX 0166-85-2389
URL <https://www.town.pippu.hokkaido.jp>
E-mail ichigo@town.pippu.hokkaido.jp

014559

市町村類型： I - 0

	町長	副町長	議会議員									
	むらなか かずのり 村中 一徳 54歳 2期目 任期満了日： 8.1.14	さくたけいいち 作田 恵一	1期目 任期満了日： 8.1.17	議長 さとう やすのり 佐藤 康則								
			期目 任期満了日：	副議長 いまい あきのぶ 今井 明信								
町名の由来		沿革										
アイヌ語の「ピブ」(沼の多いところ)、「ピビ」(石の多いところ)から転訛したもの。		明25 鷹栖村設置。 明39. 4. 1 鷹栖村から分村し、二級町村制施行、比布村とする。 大10. 4. 1 一級町村制施行。 昭37. 4. 1 町制施行。										
姉妹・友好等都市提携		湖南省(滋賀県)										
地域指定状況・広域連携状況												
低公	過疎	辺地	自公	離島	特豪	山村	農振	半島	特定	定住自立圏	連携中核都市圏	広域連携加速化事業
	○						○				○	
行政区画面積		86.9 ㎢ (道内 166 位)										

(1) 人口

区分	人口(人)	人口密度(人/㎢)	増減率(%)	人口割合(%)			世帯数(世帯)	道内順位 R2.10(国調)
				15歳未満	15~64歳	65歳以上		
H22.10.1 (国調)	4,042	46.3	▲6.9	9.9	53.5	36.6	1,639	人口 125
H27.10.1 (国調)	3,777	43.5	▲6.6	9.5	50.2	40.3	1,586	
R2.10.1 (国調)	3,520	40.5	▲6.8	10.0	48.5	41.5	1,570	65歳以上 47
R6.1.1 (住基)	3,471 (うち外国住民)	22	9.4	9.4	48.1	42.5	1,766	

(2) 職員数等

普通会計	67人
一般行政	60人
教育	7人
消防	人
公営企業等	7人
うち病院	人
計	74人

(3) 産業構造

産業区分	就業人口(人)	構成比(%)
1次	486	26.7
2次	252	13.8
3次	1,079	59.3
計 (分類不能含む)	1,820	100.0

(4) 基幹産業の状況等

産業	R4 生産額(道内シェア) 28.3 億円 (0.22%)	R2 経営体数 220	主な農産物 : 米、豆類、いちご、きゅうり、乳用牛
農業			
漁業	R4 漁業生産額(道内シェア) 億円	H30 経営体数	主な水産物 : -
工業	R3 製造品出荷額等(道内シェア) 10.5 億円 (0.02%)	R3 事業所数 8	主な製造品 : 窯業・土石製品
商業	R3 商品販売額(道内シェア) 25.8 億円 (0.02%)	R3 事業所数 29	主な特産品 : ゆめびりか、びっぶいちご、オクラ、びっぶりん、地酒「必富」
観光	R4 観光客入込数(道内シェア) 14.7 万人 (0.17%)	主な観光地等 : びっぶスキー場、良佳プラザ「遊場びっぶ」、グリーンパークびっぶ、百年記念公園	

(5) 歳入・歳出の状況

区分	R4		R3		R2	
	決算額	構成比	決算額	構成比	決算額	構成比
歳入合計	4,110	100.0	4,296	100.0	4,442	100.0
地方税	334	8.1	329	7.7	332	7.5
地方交付税	1,972	48.0	2,079	48.4	1,948	43.9
普通交付税	1,830		1,959		1,845	
特別交付税	142		120		103	
寄附金	40	1.0	44	1.0	42	0.9
ふるさと納税	31		36		39	
地方債	198	4.8	361	8.4	225	5.1
その他	1,564	38.1	1,482	34.5	1,895	42.7
歳出合計	3,825	100.0	3,998	100.0	4,140	100.0
人件費	692	18.1	667	16.7	668	16.1
職員給与	367		345		350	
物件費	523	13.7	512	12.8	550	13.3
扶助費	301	7.9	348	8.7	264	6.4
公債費	467	12.2	442	11.0	450	10.9
普通建設事業	350	9.2	534	13.4	258	6.2
その他	1,492	39.0	1,496	37.4	1,949	47.1

(6) 財政指標等

項目	R4		R3	
	指標値	全道順位	指標値	全道順位
標準財政規模	2,331	155	2,502	150
財政力指数	0.169	134	0.172	135
実質収支	275	69	291	75
単年度収支	▲16	106	70	72
経常収支比率	93.2	23	91.4	16
実質赤字比率	-	-	-	-
連結実質赤字比率	-	-	-	-
実質公債費比率	5.7	156	6.8	129
将来負担比率	3.4	91	9.5	84
基金残高合計	1,545	164	1,540	161
財政調整基金	802	122	801	113
減債基金	80	150	80	150
その他特定目的基金	662	156	660	153
地方債現在高	4,328	146	4,580	145
債務負担行為現在高	125	121	193	103
ラスバイレス指数	96.9	88	96.8	107

(7) 税収

区分	R4		R3	
	収入済額	徴収率	収入済額	徴収率
市町村民税	160	98.2	163	97.4
個人	136	98.0	142	97.1
法人	24	99.5	21	99.7
固定資産税	134	98.4	129	98.1
土地	28	98.4	28	98.1
家屋	75	98.4	72	98.1
償却	31	98.4	28	98.1
合計	334	98.4	329	97.9

(8) 教育、医療、福祉

施設	数
幼稚園	-ヶ所
こども園	-ヶ所
小学校	-ヶ所
中学校	-ヶ所
高等学校	-ヶ所
病院	-ヶ所
診療所	1ヶ所
歯科	-ヶ所
保育所	-ヶ所
養護老人ホーム	-ヶ所
特養老人ホーム	-ヶ所
軽費老人ホーム	-ヶ所
生活保護率 (被保護人員/人口)	1.79%

(9) 公共施設等

公民館	4 施設
図書館	1 施設
体育館	2 施設
公営住宅	314 戸
公園	数 2ヶ所
	面積 6 ha
道路	実延長 170 km
	面積 2,163,823 ㎡
上水道	料金 2,400 円
	普及率 77.6%
下水道	料金 2,560 円
	普及率 67.4%
ごみ処理人口	3,485 人
し尿処理人口	200 人



あいべつちょう
愛別町

所在地 〒078-1492 上川郡愛別町字本町179番地
TEL 01658-6-5111
FAX 01658-6-5110
URL <https://www.town.aibetsu.hokkaido.jp>
E-mail aibetsu@town.aibetsu.hokkaido.jp

014567

市町村類型： I - 0

	町長 やべ ふくじろう 矢部 福二郎 73歳 1期目 任期満了日： 7.4.26	副町長 かねこ ひろやす 金子 公保 1期目 任期満了日： 7.4.30	議会議員 議長 なかやま えいいち 中山 英一 副議長 ほし はじめ 星 肇 議員定数 9人 任期満了日 9.4.30									
	町名の由来 アイヌ語の「アイベツ」(矢の川)に由来したものである。		沿革 明25 鷹栖村設置。 明30. 7. 1 鷹栖村・永山村の一部を割いて、愛別村戸長役場設置。 明39. 4. 1 二級町村制施行、愛別村となる。 明40. 5. 21 比布村の一部を編入。 大13. 1. 1 上川村を分村。 昭12. 4. 1 一級町村制施行。 昭36. 8. 1 町制施行。									
	姉妹・友好等都市提携 -											
地域指定状況・広域連携状況												
低公	過疎	辺地	自公	離島	特豪	山村	農振	半島	特定	定住自立圏	連携中核都市圏	広域連携加速化事業
	○				○	○	○		○		○	
行政区画面積		250.13 km ²		(道内 118 位)								

(1) 人口

区分	人口(人)	人口密度(人/km ²)	増減率(%)	人口割合(%)			世帯数(世帯)	道内順位R2.10(国調)
				15歳未満	15~64歳	65歳以上		
H22.10.1(国調)	3,328	13.3	▲11.0	10.3	52.0	37.7	1,332	人口 150
H27.10.1(国調)	2,976	11.9	▲10.6	9.2	48.5	42.3	1,305	
R2.10.1(国調)	2,605	10.4	▲12.5	8.5	45.2	46.3	1,189	65歳以上 14
R6.1.1(住基)	2,480	(うち外国住民 51人)		7.8	45.6	46.6	1,295	

(2) 職員数等

普通会計	65人
一般行政	55人
教育	10人
消防	人
公営企業等	13人
うち病院	人
計	78人

(3) 産業構造

産業区分	就業人口(人)	構成比(%)
1次	378	29.7
2次	187	14.7
3次	695	54.6
計(分類不能含む)	1,273	100.0

(4) 基幹産業の状況等

産業	R4生産額(道内シェア)	R2経営体数	主な農産物
農業	24.2 億円 (0.19%)	102	米、トマト、きゅうり、肉用牛、鶏
漁業	- 億円	H30経営体数 -	水産物 -
工業	R3製造品出荷額等(道内シェア) 19.1 億円 (0.03%)	R3事業所数 8	主な製造品 : 木材・木製品(家具を除く)
商業	R3商品販売額(道内シェア) 31.5 億円 (0.02%)	R3事業所数 21	主な特産品 : きのこと、きのこ加工品、地酒「ふしこ」、米、もち、そば、ピーツ
観光	R4観光客入込数(道内シェア) 3.6 万人 (0.04%)	主な観光地等 : 農村公園、きのこの里あいべつオートキャンプ場、蔵KURARA、カートランドARK場	

(5) 歳入・歳出の状況

区分	R4		R3		R2	
	決算額	構成比	決算額	構成比	決算額	構成比
歳入合計	3,552	100.0	3,754	100.0	3,789	100.0
地方税	256	7.2	269	7.2	260	6.9
地方交付税	1,995	56.2	2,009	53.5	1,797	47.4
普通交付税	1,841		1,866		1,673	
特別交付税	154		142		125	
寄附金	31	0.9	47	1.3	40	1.1
ふるさと納税	29		47		40	
地方債	192	5.4	266	7.1	421	11.1
その他	1,077	30.3	1,163	31.0	1,271	33.6
歳出合計	3,409	100.0	3,627	100.0	3,667	100.0
人件費	638	18.7	633	17.4	624	17.0
職員給与	352		350		342	
物件費	474	13.9	436	12.0	456	12.4
扶助費	268	7.9	192	5.3	191	5.2
公債費	354	10.4	363	10.0	364	9.9
普通建設事業	262	7.7	391	10.8	432	11.8
その他	1,412	41.4	1,613	44.5	1,599	43.6

(6) 財政指標等

項目	R4		R3	
	指標値	全道順位	指標値	全道順位
標準財政規模	2,268	158	2,326	157
財政力指数	0.154	144	0.158	141
実質収支	143	118	101	144
単年度収支	42	33	▲11	156
経常収支比率	89.8	50	84.3	77
実質赤字比率	-	-	-	-
連結実質赤字比率	-	-	-	-
実質公債費比率	8.2	102	8.6	94
将来負担比率	-	-	-	-
基金残高合計	2,107	143	1,938	143
財政調整基金	575	153	656	139
減債基金	150	138	150	137
その他特定目的基金	1,382	106	1,133	118
地方債現在高	3,068	170	3,217	165
債務負担行為現在高	29	153	53	143
ラスバイレス指数	96.5	109	97.0	90

(7) 税収

区分	R4		R3	
	収入済額	徴収率	収入済額	徴収率
市町村民税	102	99.3	118	99.4
個人	88	99.2	96	99.3
法人	14	100.0	22	100.0
固定資産税	122	99.3	121	99.5
土地	22	99.0	22	99.3
家屋	57	98.8	55	99.1
償却	39	100.0	39	100.0
合計	256	99.3	269	99.5

(8) 教育、医療、福祉

施設	数
幼稚園	-ヶ所
こども園	1ヶ所
小学校	1ヶ所
中学校	1ヶ所
高等学校	-ヶ所
病院	-ヶ所
診療所	1ヶ所
歯科	-ヶ所
保育所	-ヶ所
養護老人ホーム	-ヶ所
特養老人ホーム	-ヶ所
軽費老人ホーム	-ヶ所
生活保護率(被保護人員/人口)	1.03%

(9) 公共施設等

公民館	7施設
図書館	-施設
体育館	1施設
公営住宅	274戸
公園	数 1ヶ所
	面積 7ha
道路	実延長 225km
	面積 1,275,168m ²
上水道	料金 2,770円
	普及率 88.6%
下水道	料金 3,322円
	普及率 63.8%
ごみ処理人口	2,571人
し尿処理人口	329人




かみかわちょう
上川町

所在地 〒078-1753 上川郡上川町南町180番地
TEL 01658-2-1211
FAX 01658-2-1220
URL <https://www.town.hokkaido-kamikawa.lg.jp>
E-mail kamikawa@town.hokkaido-kamikawa.lg.jp

014575

市町村類型： I-2

	町長	西木 光英 にしき みつひで 56歳 1期目 任期満了日：10.4.14	副町長	たかの たかし 高野 尚 1期目 任期満了日：10.4.26	議会議員	議長 はまだ じゅんこ 濱田 純子 副議長 かさま のりたか 笠間 法考						
	町名の由来		沿革									
	分村の時に郡内でも最上流に位置することから名付けられた。		明23 神居村、旭川村、永山村を設置。 明25 神楽村、鷹栖村を設置。 明30 永山村・鷹栖村の一部をもって愛別村を設置。 明39 二級町村制施行、愛別村とする。 大13. 1. 1 愛別村から分村し、二級町村制施行、上川村とする。 昭27. 9. 1 町制施行。									
姉妹・友好等都市提携		ロッキー・マウンテン・ハウス(カナダ)										
地域指定状況・広域連携状況												
低公	過疎	辺地	自公	離島	特豪	山村	農振	半島	特定	定住自立圏	連携中核都市圏	広域連携加速化事業
	○		国立・道立		○	○	○		○		○	
行政区画面積		1,049.47 km ² (道内 12位)										

(1) 人口

区分	人口(人)	人口密度(人/km ²)	増減率(%)	人口割合(%)			世帯数(世帯)	道内順位	
				15歳未満	15~64歳	65歳以上		人口	R2.10(国調)
H22.10.1(国調)	4,532	4.3	▲12.4	9.8	55.1	35.1	2,303	126	24
H27.10.1(国調)	4,044	3.9	▲10.8	8.8	51.5	39.7	2,102		
R2.10.1(国調)	3,500	3.3	▲13.5	7.5	48.2	44.3	1,913	65歳以上	
R6.1.1(住基)	3,150	(うち外国住民 93人)		6.9	47.7	45.4	1,882		

(2) 職員数等

普通会計	96人
一般行政	86人
教育	10人
消防	人
公営企業等	40人
うち病院	22人
計	136人

(3) 産業構造

産業区分	就業人口(人)	構成比(%)
1次	208	11.7
2次	211	11.9
3次	1,357	76.4
計(分類不能含む)	1,776	100.0

(4) 基幹産業の状況等

産業	R4生産額(道内シェア)	R2経営体数	主な産物
農業	20.6 億円 (0.16%)	46	米、雑穀、だいこん、肉用牛、乳用牛
漁業	- 億円	H30経営体数 -	水産物
工業	R3製造品出荷額等(道内シェア) 7.0 億円 (0.01%)	R3事業所数 4	製造品
商業	R3商品販売額(道内シェア) 30.2 億円 (0.02%)	R3事業所数 44	主な特産品 : 大雪高原牛、ニジマス、ヤマベ、ラーメン、よもぎもち、ハム
観光	R4観光客入込数(道内シェア) 40.6 万人 (0.48%)	主な観光地等	層雲峡オートキャンプ場、層雲峡黒岳の湯、層雲峡・大雪山写真ミュージアム

(5) 歳入・歳出の状況

区分	R4		R3		R2	
	決算額	構成比	決算額	構成比	決算額	構成比
歳入合計	6,050	100.0	6,176	100.0	6,290	100.0
地方税	572	9.5	457	7.4	521	8.3
地方交付税	3,315	54.8	3,318	53.7	3,012	47.9
普通交付税	2,922		2,925		2,650	
特別交付税	394		393		362	
寄附金	124	2.1	124	2.0	70	1.1
ふるさと納税	68		74		69	
地方債	478	7.9	512	8.3	715	11.4
その他	1,560	25.8	1,765	28.6	1,974	31.4
歳出合計	5,773	100.0	5,989	100.0	6,077	100.0
人件費	1,016	17.6	997	16.7	1,006	16.6
職員給与	527		535		547	
物件費	1,230	21.3	1,127	18.8	1,154	19.0
扶助費	317	5.5	270	4.5	277	4.6
公債費	853	14.8	848	14.2	845	13.9
普通建設事業	721	12.5	864	14.4	901	14.8
その他	1,635	28.3	1,882	31.4	1,894	31.2

(6) 財政指標等

項目	R4		R3	
	指標値	全道順位	指標値	全道順位
標準財政規模	3,619	99	3,682	100
財政力指数	0.158	140	0.161	139
実質収支	272	73	169	108
単年度収支	103	13	▲44	172
経常収支比率	84.9	108	81.7	111
実質赤字比率	-	-	-	-
連結実質赤字比率	-	-	-	-
実質公債費比率	10.3	52	11.2	35
将来負担比率	70.1	18	75.0	18
基金残高合計	1,349	171	1,217	171
財政調整基金	520	158	520	157
減債基金	350	95	250	111
その他特定目的基金	479	166	448	166
地方債現在高	7,108	90	7,473	84
債務負担行為現在高	140	117	152	106
ラスパイレズ指数	101.2	1	100.4	2

(7) 税収

区分	R4		R3	
	収入済額	徴収率	収入済額	徴収率
市町村民税	148	98.1	151	97.6
個人	125	97.7	125	97.1
法人	24	100.0	26	100.0
固定資産税	301	79.4	221	75.1
土地	14	77.9	14	72.8
家屋	137	77.9	74	72.8
償却	125	77.9	108	72.8
合計	572	87.1	457	84.8

(8) 教育、医療、福祉

施設	数
幼稚園	-ヶ所
こども園	-ヶ所
小学校	1ヶ所
中学校	1ヶ所
高等学校	1ヶ所
病院	-ヶ所
診療所	2ヶ所
歯科	-ヶ所
保育所	1ヶ所
養護老人ホーム	-ヶ所
特養老人ホーム	-ヶ所
軽費老人ホーム	-ヶ所
生活保護率(被保護人員/人口)	1.46%

(9) 公共施設等

公民館	-施設
図書館	-施設
体育館	1施設
公営住宅	282戸
公園	数 12ヶ所
面積	31 ha
道路	実延長 190 km
面積	2,479,084 m ²
上水道	料金 2,475 円
普及率	98.9%
下水道	料金 2,728 円
普及率	90.8%
ごみ処理人口	3,171人
し尿処理人口	501人



ひがしかわちょう

東川町

014583

市町村類型：Ⅱ-2

所在地 〒071-1492 上川郡東川町東町1丁目16番1号

TEL 0166-82-2111

FAX 0166-82-3644

URL <https://higashikawa-town.jp/>

E-mail kikaku.soumu@town.higashikawa.lg.jp

	町長 きくち しん 菊地 伸 57歳 1期目 任期満了日：9.3.30	副町長 いちかわ なおき 市川 直樹 3期目 任期満了日：9.3.31 さとう ふみひろ 佐藤 文泰 1期目 任期満了日：9.3.31	議会議員 議長 へのぶよし 能登 暢吉 副議長 いいづか たつお 飯塚 達央 議員定数 12人 任期満了日 9.3.30									
	町名の由来 忠別川のアイヌ語の川名「チュプカ・ベツ」(日の・川の)、「チュプカ・ベツ」(東の・川の)を意識して名付けられたもの。		沿革 明23 旭川村設置。 明30 東川村として独立。 明32. 4 東旭川外1村戸長役場設置。 明39. 4. 1 二級町村制施行。東旭川村・東川村組合役場設置。 明42. 3. 31 組合役場設置廃止。 大8. 4. 1 一級町村制施行、東川村とする。 昭34. 8. 15 町制施行。									
	姉妹・友好等都市提携 キャンモア(カナダ)、ルーイエナ(ラトヴィア)、アニワ(ロシア連邦)、美瑛市(北海道)		地域指定状況・広域連携状況									
低公	過疎	辺地	自公	離島	特豪	山村	農振	半島	特定	定住自立圏	連携中核都市圏	広域連携加速化事業
		○	国立		○		○				○	
行政区画面積		247.3 ㎥		(道内 119 位)								

(1) 人口

区分	人口(人)	人口密度(人/㎥)	増減率(%)	人口割合(%)			世帯数(世帯)	道内順位R2.10(国調)
				15歳未満	15~64歳	65歳以上		
H22.10.1(国調)	7,859	31.8	2.1	13.6	58.4	28.0	2,983	人口 61 65歳以上 143
H27.10.1(国調)	8,111	32.8	3.2	13.0	54.9	32.1	3,148	
R2.10.1(国調)	8,314	33.6	2.5	13.1	53.8	33.2	3,405	
R6.1.1(住基)	8,576	(うち外国住民 501人)	13.0	13.0	55.7	31.4	4,284	

(2) 職員数等

普通会計	97人
一般行政	86人
教育	11人
消防	人
公営企業等	23人
うち病院	22人
計	120人

(3) 産業構造

産業区分	就業人口(人)	構成比(%)
1次	699	16.8
2次	709	17.1
3次	2,736	65.9
計(分類不能含む)	4,151	100.0

(4) 基幹産業の状況等

産業	R4生産額(道内シェア)	R2経営体数	主な産物
農業	42.3 億円 (0.33%)	192	米、雑穀、豆類、ブロッコリー、だいこん
漁業	- 億円	H30経営体数 -	主な水産物 -
工業	R3製造品出荷額等(道内シェア) 108.3 億円 (0.18%)	R3事業所数 27	主な製造品 : 家具・装備品、木材・木製品(家具を除く)
商業	R3商品販売額(道内シェア) 90.4 億円 (0.05%)	R3事業所数 59	主な特産品 : 木製家具、木工品、東川米、日本酒、東川サラダ
観光	R4観光客入込額(道内シェア) 121.9 万人 (1.43%)	主な観光地等	複合施設「せんとびゅあⅠ・Ⅱ」、東川町文化ギャラリー、キトウシの森

(5) 歳入・歳出の状況

区分	R4		R3		R2	
	決算額	構成比	決算額	構成比	決算額	構成比
歳入合計	16,092	100.0	12,884	100.0	12,397	100.0
地方税	1,017	6.3	920	7.1	915	7.4
地方交付税	4,726	29.4	4,657	36.2	4,109	33.2
普通交付税	3,257		3,351		3,013	
特別交付税	1,468		1,306		1,096	
寄附金	1,385	8.6	1,296	10.1	904	7.3
ふるさと納税	800		955		693	
地方債	3,955	24.6	1,707	13.3	1,543	12.5
その他	5,009	31.1	4,303	33.4	4,925	39.7
歳出合計	15,412	100.0	12,426	100.0	12,079	100.0
人件費	1,438	9.3	1,391	11.2	1,408	11.7
職員給与	380		447		472	
物件費	2,185	14.2	2,242	18.0	1,958	16.2
扶助費	737	4.8	587	4.7	544	4.5
公債費	1,743	11.3	1,679	13.5	1,600	13.2
普通建設事業	5,096	33.1	2,528	20.3	2,323	19.2
その他	4,213	27.3	3,999	32.2	4,246	35.2

(6) 財政指標等

項目	R4		R3	
	指標値	全道順位	指標値	全道順位
標準財政規模	4,565	72	4,697	71
財政力指数	0.234	82	0.238	86
実質収支	644	19	389	48
単年度収支	255	5	89	58
経常収支比率	79.7	143	80.2	122
実質赤字比率	-	-	-	-
連結実質赤字比率	-	-	-	-
実質公債費比率	7.7	118	7.8	114
将来負担比率	4.0	90	4.1	90
基金残高合計	3,870	75	3,355	83
財政調整基金	486	165	486	161
減債基金	1,788	11	1,487	14
その他特定目的基金	1,596	101	1,383	99
地方債現在高	13,955	38	11,702	52
債務負担行為現在高	80	137	98	124
ラスバイレス指数	98.2	35	100.0	3

(7) 税収

区分	R4		R3	
	収入済額	徴収率	収入済額	徴収率
市町村民税	452	98.4	387	98.2
個人	393	98.3	334	98.0
法人	59	99.7	53	99.6
固定資産税	474	97.6	453	92.1
土地	102	97.5	106	91.9
家屋	264	97.5	238	91.9
償却	97	97.5	97	91.9
合計	1,017	98.1	920	93.4

(8) 教育、医療、福祉

教育	幼稚園	-ヶ所
	こども園	-ヶ所
	小学校	4ヶ所
	中学校	1ヶ所
	高等学校	1ヶ所
医療	病院	-ヶ所
	診療所	1ヶ所
福祉	歯科	-ヶ所
	保育所	1ヶ所
	養護老人ホーム	-ヶ所
	特養老人ホーム	-ヶ所
	軽費老人ホーム	-ヶ所
	生活保護率(被保護人員/人口)	1.27%

(9) 公共施設等

公民館	1施設	
図書館	-施設	
体育館	-施設	
公営住宅	384戸	
公園	数	4ヶ所
	面積	15ha
道路	実延長	238km
	面積	2,817,139㎡
上水道	料金	-円
	普及率	4.1%
下水道	料金	2,980円
	普及率	69.8%
ごみ処理人口	8,477人	
し尿処理人口	2,530人	




びえいちょう
美瑛町

所在地 〒071-0292 上川郡美瑛町本町4丁目6番1号
TEL 0166-92-1111
FAX 0166-92-4414
URL https://town.biei.hokkaido.jp
E-mail

014591

市町村類型：Ⅱ-0

	町長 かくわ ひろゆき 角和 浩幸 57歳 2期目 任期満了日：9.4.30	副町長 よしかわ ともみ 吉川 智巳 (R1.6.1から欠員)	1期目 任期満了日：9.5.31 期目 任期満了日： 期目 任期満了日：	議会議員 議長 のみら ゆうじ 野村 祐司 副議長 たかだ のりこ 高田 紀子 議員定数 14人 任期満了日 9.4.30								
	町名の由来 アイヌ語の「ピエ」(油ぎった)、「ピイ・ベツ」(石・川)に由来したものの。 姉妹・友好等都市提携 —		沿革 明23 永山村、神居村、旭川村を設置。 明24 永山・神居・旭川戸長役場を設置。 明25 神居村から神楽村を分村。 明26 旭川村戸長役場に属する。 明33. 6. 1 神楽村から分村し、美瑛村戸長役場設置。 大4. 4. 1 二級町村制施行、美瑛村とする。 大12. 4. 1 一級町村制施行。 昭6. 1. 1 神楽村の一部を編入。 昭15. 4. 1 町村制施行。									
地域指定状況・広域連携状況												
低公	過疎	辺地	自公	離島	特豪	山村	農振	半島	特定	定住自立圏	連携中核都市圏	広域連携加速化事業
	○	○	国立		○		○				○	
行政区画面積		676.78 km ²		(道内 36 位)								

(1) 人口

区分	人口(人)	人口密度(人/km ²)	増減率(%)	人口割合(%)			世帯数(世帯)	道内順位R2.10(国調)
				15歳未満	15~64歳	65歳以上		
H22.10.1(国調)	10,956	16.2	▲5.8	11.5	55.0	33.5	4,301	人口 57
H27.10.1(国調)	10,292	15.2	▲6.1	10.8	52.8	36.3	4,288	
R2.10.1(国調)	9,668	14.3	▲6.1	9.6	51.6	38.8	4,213	65歳以上 87
R6.1.1(住基)	9,432	(うち外国住民 144人)	9.2	9.2	52.0	38.7	4,796	

(2) 職員数等

普通会計	147人
一般行政	122人
教育	25人
消防	人
公営企業等	66人
うち病院	61人
計	213人

(3) 産業構造

産業区分	就業人口(人)	構成比(%)
1次	1,468	30.0
2次	459	9.4
3次	2,789	57.0
計(分類不能含む)	4,891	100.0

(4) 基幹産業の状況等

産業	R4生産額(道内シェア) 140.1 億円 (1.09%)	R2経営体数 411	主な農産物 : 米、麦類、トマト、花き、乳用牛、肉用牛
農業			
漁業	R4漁業生産額(道内シェア) 億円	H30経営体数	主な水産物 : -
工業	R3製造品出荷額等(道内シェア) 79.5 億円 (0.13%)	R3事業所数 15	主な食料品、木材・木製品(家具を除く)
商業	R3商品販売額(道内シェア) 178.1 億円 (0.10%)	R3事業所数 91	主な美瑛カレーうどん、美瑛豚、トマト、美瑛サイダー、食パン
観光	R4観光客入込額(道内シェア) 106.2 万人 (1.25%)	主な観光地等	拓真館、道の駅びえい「丘のくら」「白金ビルケ」、郷土学館「美宙」、白金温泉

(5) 歳入・歳出の状況

区分	R4		R3		R2	
	決算額	構成比	決算額	構成比	決算額	構成比
歳入合計	11,895	100.0	12,317	100.0	11,972	100.0
地方税	1,131	9.5	1,120	9.1	1,148	9.6
地方交付税	5,346	44.9	5,263	42.7	4,913	41.0
普通交付税	4,816		4,750		4,473	
特別交付税	530		513		440	
寄附金	313	2.6	266	2.2	174	1.5
ふるさと納税	301		254		168	
地方債	753	6.3	795	6.5	646	5.4
その他	4,353	36.6	4,873	39.6	5,091	42.5
歳出合計	11,635	100.0	12,026	100.0	11,681	100.0
人件費	1,356	11.7	1,335	11.1	1,340	11.5
職員給与	722		726		738	
物件費	1,244	10.7	1,191	9.9	1,059	9.1
扶助費	1,009	8.7	1,155	9.6	891	7.6
公債費	1,816	15.6	1,736	14.4	1,611	13.8
普通建設事業	2,551	21.9	3,206	26.7	2,493	21.3
その他	3,659	31.5	3,402	28.3	4,286	36.7

(6) 財政指標等

項目	R4		R3	
	指標値	全道順位	指標値	全道順位
標準財政規模	6,451	43	6,542	44
財政力指数	0.216	101	0.219	102
実質収支	256	78	276	78
単年度収支	▲20	111	51	80
経常収支比率	85.4	99	83.4	92
実質赤字比率	-	-	-	-
連結実質赤字比率	-	-	-	-
実質公債費比率	12.5	17	11.6	29
将来負担比率	27.9	55	41.2	48
基金残高合計	3,290	93	3,180	90
財政調整基金	553	155	553	155
減債基金	609	57	609	57
その他特定目的基金	2,129	78	2,019	77
地方債現在高	11,451	52	12,475	47
債務負担行為現在高	10	167	13	159
ラスバイレス指数	98.4	31	99.5	10

(7) 税収

区分	R4		R3	
	収入済額	徴収率	収入済額	徴収率
市町村民税	470	99.2	498	99.0
個人	404	99.0	422	98.8
法人	66	100.0	75	99.8
固定資産税	486	99.3	459	98.9
土地	85	99.2	88	98.9
家屋	261	99.2	234	98.9
償却	123	99.2	119	98.9
合計	1,131	99.3	1,120	99.0

(8) 教育、医療、福祉

教育	施設数
幼稚園	-ヶ所
こども園	-ヶ所
小学校	6ヶ所
中学校	2ヶ所
高等学校	1ヶ所
医療	施設数
病院	1ヶ所
診療所	-ヶ所
歯科	-ヶ所
保育所	9ヶ所
養護老人ホーム	-ヶ所
特養老人ホーム	-ヶ所
軽費老人ホーム	-ヶ所
福祉	生活保護率(被保護人員/人口)
	1.37%

(9) 公共施設等

施設	数
公民館	15施設
図書館	1施設
体育館	1施設
公営住宅	463戸
公園	数
	38ヶ所
	面積
	58ha
道路	実延長
	656km
	面積
	10,763,721m ²
上水道	料金
	2,154円
	普及率
	89.3%
下水道	料金
	2,904円
	普及率
	67.2%
ごみ処理人口	9,514人
し尿処理人口	1,119人



かみふらのちょう
上富良野町

所在地 〒071-0596 空知郡上富良野町大町2丁目2番11号
TEL 0167-45-6400
FAX 0167-45-5362
URL https://www.town.kamifurano.hokkaido.jp
E-mail soumu@town.kamifurano.lg.jp

014605
市町村類型：Ⅲ-2

	町長 さいとう しげる 齊藤 繁 57歳 1期目 任期満了日：6.12.26	副町長 さとう まさのぶ 佐藤 雅喜 1期目 任期満了日：7.10.31	議会議員 議長 なかざわ よしたか 中澤 良隆 副議長 おかもと やすひろ 岡本 康裕 議員定数 14人 任期満了日 9.8.24									
	町名の由来 富良野川の上流にあるため、「上」をつけたもの。		沿革 明30 富良野村設置。 明32. 5 富良野村戸長役場設置。 明36. 7 上富良野村と改称。下富良野村を分村。 明39. 4. 1 二級町村制施行、上富良野村とする。 大6. 4. 1 中富良野村を分村。 大8. 4. 1 一級町村制施行。 昭26. 8. 1 町制施行。									
	姉妹・友好等都市提携 カムローズ(カナダ)、津市(三重県)											
地域指定状況・広域連携状況												
低公	過疎	辺地	自公	離島	特豪	山村	農振	半島	特定	定住自立圏	連携中核都市圏	広域連携加速化事業
○	○		国立				○			○		
行政区画面積		237.1 ㎢		(道内 123 位)								

(1) 人口

区分	人口(人)	人口密度(人/㎢)	増減率(%)	人口割合(%)			世帯数(世帯)	道内順位R2.10(国調)
				15歳未満	15~64歳	65歳以上		
H22.10.1(国調)	11,545	48.7	▲6.5	14.2	60.4	25.4	4,416	人口 53 65歳以上 149
H27.10.1(国調)	10,826	45.7	▲6.2	13.1	56.9	30.0	4,363	
R2.10.1(国調)	10,348	43.6	▲4.4	11.7	56.0	32.3	4,287	
R6.1.1(住基)	10,004	(うち外国住民 91人)	91	10.5	55.7	33.8	5,310	

(2) 職員数等

普通会計	103人
一般行政	89人
教育	14人
消防	人
公営企業等	81人
うち病院	46人
計	184人

(3) 産業構造

産業区分	就業人口(人)	構成比(%)
1次	966	17.2
2次	578	10.3
3次	3,986	71.0
計(分類不能含む)	5,617	100.0

(4) 基幹産業の状況等

産業	R4 生産額(道内シェア)	R2 経営体数	主な産物
農業	96.8 億円 (0.75%)	246	米、麦類、豆類、玉ねぎ、肉用牛、豚
漁業	- 億円	H30経営体数 -	水産物 -
工業	R3製造品出荷額等(道内シェア) 55.2 億円 (0.09%)	R3事業所数 8	主な製造品 : 食料品
商業	R3商品販売額(道内シェア) 67.0 億円 (0.04%)	R3事業所数 87	主な特産品 : ラベンダー製品、かみふらのポーク、プレミアムビール
観光	R4観光客入込数(道内シェア) 29.1 万人 (0.34%)	主な観光地等	日の出公園オートキャンプ場、吹上温泉保養センター白銀荘、見晴台公園

(5) 歳入・歳出の状況

区分	R4		R3		R2	
	決算額	構成比	決算額	構成比	決算額	構成比
歳入合計	9,323	100.0	9,228	100.0	9,125	100.0
地方税	1,078	11.6	1,031	11.2	1,024	11.2
地方交付税	3,244	34.8	3,241	35.1	3,002	32.9
普通交付税	2,951		2,958		2,757	
特別交付税	294		283		245	
寄附金	469	5.0	369	4.0	330	3.6
ふるさと納税	440		354		307	
地方債	801	8.6	508	5.5	384	4.2
その他	3,731	40.0	4,079	44.2	4,385	48.1
歳出合計	8,757	100.0	8,767	100.0	8,704	100.0
人件費	1,014	11.6	998	11.4	1,019	11.7
職員給与	543		553		576	
物件費	1,386	15.8	1,291	14.7	1,163	13.4
扶助費	1,056	12.1	1,248	14.2	987	11.3
公債費	777	8.9	801	9.1	785	9.0
普通建設事業	1,636	18.7	1,334	15.2	1,111	12.8
その他	2,888	33.0	3,095	35.3	3,640	41.8

(6) 財政指標等

項目	R4		R3	
	指標値	全道順位	指標値	全道順位
標準財政規模	4,463	74	4,550	77
財政力指数	0.289	54	0.292	54
実質収支	497	31	454	40
単年度収支	44	31	42	87
経常収支比率	87.1	84	82.7	100
実質赤字比率	-	-	-	-
連結実質赤字比率	-	-	-	-
実質公債費比率	8.5	94	7.2	124
将来負担比率	22.6	67	18.5	77
基金残高合計	3,345	90	2,980	101
財政調整基金	624	148	624	148
減債基金	456	78	256	109
その他特定目的基金	2,265	73	2,100	72
地方債現在高	7,486	84	7,428	85
債務負担行為現在高	507	65	1,136	43
ラスバイレス指数	99.4	8	98.5	33

(7) 税収

区分	R4		R3	
	収入済額	徴収率	収入済額	徴収率
市町村民税	564	99.6	539	99.4
個人	510	99.6	490	99.3
法人	53	100.0	49	100.0
固定資産税	385	95.9	371	96.7
土地	74	95.4	76	96.7
家屋	227	95.7	215	96.7
償却	81	96.9	79	96.7
合計	1,078	98.3	1,031	98.5

(8) 教育、医療、福祉

施設	数
幼稚園	-ヶ所
こども園	-ヶ所
小学校	3ヶ所
中学校	1ヶ所
高等学校	1ヶ所
病院	1ヶ所
診療所	-ヶ所
歯科	-ヶ所
保育所	-ヶ所
養護老人ホーム	-ヶ所
特養老人ホーム	1ヶ所
軽費老人ホーム	-ヶ所
生活保護率(被保護人員/人口)	1.11%

(9) 公共施設等


公民館	12施設
図書館	1施設
体育館	1施設
公営住宅	389戸
公園	数 12ヶ所
	面積 27ha
道路	実延長 413km
	面積 4,595,110㎡
上水道	料金 1,912円
	普及率 98.9%
下水道	料金 3,625円
	普及率 82.6%
ごみ処理人口	9,990人
し尿処理人口	1,164人



なかふらのちょう
中富良野町

014613
市町村類型： I - 0

所在地 〒 071-0795 空知郡中富良野町本町9番1号
TEL 0167-44-2122
FAX 0167-44-2127
URL <https://www.town.nakafurano.lg.jp>
E-mail soumu@town.nakafurano.lg.jp

	町長 こまつだ きよし 小松田 清 58歳 2期目 任期満了日： 9.9.22	副町長 なかじま みつあき 中島 光明 2期目 任期満了日： 9.10.16	議会議員 議長 いしがみ ただやす 石神 唯安 副議長 まえの ひとし 前野 仁志 議員定数 10人 任期満了日 7.5.8									
	町名の由来 富良野盆地の中ほどに位置することから名付けられたもの。		沿革 明30 富良野村設置。 明32. 5 富良野村戸長役場設置。 明36. 7 下富良野村、上富良野村戸長役場設置。 明39. 4 二級町村制施行。 大6. 4. 1 上富良野村から分村、二級町村制施行、中富良野村とする。 大12. 4. 1 一級町村制施行。 昭39. 5. 1 町制施行。									
	姉妹・友好等都市提携 -		地域指定状況・広域連携状況									
低公	過疎	辺地	自公	離島	特豪	山村	農振	半島	特定	定住自立圏	連携中核都市圏	広域連携加速化事業
○	○	○					○			○		
行政区画面積		108.65 ㎢		(道内 161 位)								

(1) 人口

区分	人口(人)	人口密度(人/㎢)	増減率(%)	人口割合(%)			世帯数(世帯)	道内順位 R2.10(国調)
				15歳未満	15~64歳	65歳以上		
H22.10.1 (国調)	5,477	50.4	▲ 4.0	14.1	56.5	29.4	2,015	人口 100
H27.10.1 (国調)	5,069	46.7	▲ 7.4	12.9	53.8	33.3	2,025	
R2.10.1 (国調)	4,733	43.6	▲ 6.6	12.6	50.9	36.6	1,977	65歳以上 106
R6.1.1 (住基)	4,579	(うち外国住民)	63	11.2	51.4	37.3	2,149	

(2) 職員数等

普通会計	78人
一般行政	71人
教育	7人
消防	人
公営企業等	65人
うち病院	18人
計	143人

(3) 産業構造

産業区分	就業人口(人)	構成比(%)
1次	967	39.0
2次	216	8.7
3次	1,260	50.8
計(分類不能含む)	2,481	100.0

(4) 基幹産業の状況等

産業	R4 生産額(道内シェア)	R2 経営体数	主な産物
農業	78.5 億円 (0.61%)	307	米、麦類、玉ねぎ、にんじん、乳用牛
漁業	- 億円	H30経営体数 -	水産物
工業	R3製造品出荷額等(道内シェア) 8.2 億円 (0.01%)	R3事業所数 3	製造品
商業	R3商品販売額(道内シェア) 85.0 億円 (0.05%)	R3事業所数 38	主な特産品 : ラベンダー製品、野菜ドレッシング、チョコリー飲料
観光	R4観光客入込数(道内シェア) 41.2 万人 (0.48%)	主な観光地等	北星山ラベンダー園観光リフト、なかふらのフラワーパーク、北星スキー場

(5) 歳入・歳出の状況

区分	R4		R3		R2	
	決算額	構成比	決算額	構成比	決算額	構成比
歳入合計	6,465	100.0	7,898	100.0	5,498	100.0
地方税	589	9.1	490	6.2	499	9.1
地方交付税	2,465	38.1	2,401	30.4	2,052	37.3
普通交付税	2,187		2,171		1,894	
特別交付税	279		231		158	
寄附金	363	5.6	264	3.3	221	4.0
ふるさと納税	295		262		219	
地方債	625	9.7	1,622	20.5	254	4.6
その他	2,422	37.5	3,121	39.5	2,473	45.0
歳出合計	6,243	100.0	7,664	100.0	5,306	100.0
人件費	790	12.7	777	10.1	734	13.8
職員給与	371		363		353	
物件費	773	12.4	707	9.2	623	11.7
扶助費	497	8.0	549	7.2	439	8.3
公債費	565	9.0	541	7.1	525	9.9
普通建設事業	1,149	18.4	848	11.1	557	10.5
その他	2,470	39.6	4,243	55.4	2,428	45.8

(6) 財政指標等

項目	R4		R3	
	指標値	全道順位	指標値	全道順位
標準財政規模	2,955	125	2,987	128
財政力指数	0.222	94	0.229	92
実質収支	221	87	230	88
単年度収支	▲ 8	97	45	85
経常収支比率	70.1	174	72.6	169
実質赤字比率	-	-	-	-
連結実質赤字比率	-	-	-	-
実質公債費比率	6.0	151	6.3	140
将来負担比率	-	-	-	-
基金残高合計	2,387	131	1,906	144
財政調整基金	752	131	680	134
減債基金	591	59	365	90
その他特定目的基金	1,044	133	861	142
地方債現在高	5,895	106	5,816	109
債務負担行為現在高	549	63	750	51
ラスパイレス指数	96.0	131	97.6	68

(7) 税収

区分	R4		R3	
	収入済額	徴収率	収入済額	徴収率
市町村民税	298	97.6	230	96.8
個人	274	97.3	205	96.5
法人	24	100.0	25	99.5
固定資産税	221	98.7	194	98.5
土地	45	97.7	50	97.0
家屋	125	98.6	93	98.6
償却	50	99.7	50	99.5
合計	589	98.2	490	97.8

(8) 教育、医療、福祉

教育	医療	福祉
幼稚園	-ヶ所	生活保護率 (被保護人員/人口) 0.90%
こども園	-ヶ所	
小学校	4ヶ所	
中学校	1ヶ所	
高等学校	-ヶ所	
病院	1ヶ所	
診療所	-ヶ所	
歯科	-ヶ所	
保育所	-ヶ所	
養護老人ホーム	-ヶ所	
特養老人ホーム	1ヶ所	
軽費老人ホーム	-ヶ所	

(9) 公共施設等

公民館	8施設
図書館	1施設
体育館	1施設
公営住宅	362戸
公園	数 1ヶ所
	面積 3ha
道路	実延長 276km
	面積 3,787,978㎡
上水道	料金 1,779円
	普及率 94.1%
下水道	料金 3,062円
	普及率 55.6%
ごみ処理人口	4,627人
し尿処理人口	481人



みなみふらのちょう
南富良野町

所在地 〒079-2402 空知郡南富良野町字幾寅867番地
TEL 0167-52-2112
FAX 0167-52-2922
URL https://www.town.minamifurano.hokkaido.jp
E-mail nanpu@town.minamifurano.hokkaido.jp

014621

市町村類型： I - 0

	町長 たかはし ひでき 高橋 秀樹 61歳 1期目 任期満了日： 8.4.9	副町長 いわぶち しゅういち 岩渕 秀一	1期目 任期満了日： 8.5.8	議長 さかいとしお 酒井 年夫								
			期目 任期満了日：	副議長 しぶやひるき 渋谷 浩岐								
			期目 任期満了日：	議員定数 8人	任期満了日 9.4.30							
町名の由来		沿革										
下富良野町から分離した際に、富良野の南側に位置することから名付けられたもの。		明13 明28 明30 明36	滝川村戸長役場の所管となる。 奈江村戸長役場の所管となる。 富良野村設置、歌志内村外1村戸長役場に属する。 富良野村から下富良野村が分立。									
姉妹・友好等都市提携		明41.4.1 大8.4.1 " 昭7.4.1 昭42.4.1	下富良野村から分立し、南富良野外1村戸長役場設置。 二級町村制施行、南富良野村とする。 南富良野村・占冠村組合役場設置。 組合役場を解く。 町村制施行。									
本部町(沖縄県)												
地域指定状況・広域連携状況												
低公	過疎	辺地	自公	離島	特豪	山村	農振	半島	特定	定住自立圏	連携中核都市圏	広域連携加速化事業
	○	○	国立・道立		○	○	○		○	○		
行政区画面積		665.54 km ²			(道内 38 位)							

(1) 人口

区分	人口(人)	人口密度(人/km ²)	増減率(%)	人口割合(%)			世帯数(世帯)	道内順位 R2.10(国調)
				15歳未満	15~64歳	65歳以上		
H22.10.1(国調)	2,814	4.2	▲4.5	11.5	58.2	30.3	1,199	人口 158
H27.10.1(国調)	2,555	3.8	▲9.2	11.3	56.8	31.9	1,132	
R2.10.1(国調)	2,376	3.6	▲7.0	10.5	57.1	32.3	1,075	65歳以上
R6.1.1(住基)	2,288	(うち外国住民)	60	10.1	56.9	33.1	1,319	150

(2) 職員数等

普通会計	82人
一般行政	60人
教育	22人
消防	人
公営企業等	7人
うち病院	人
計	89人

(3) 産業構造

産業区分	就業人口(人)	構成比(%)
1次	264	20.7
2次	208	16.3
3次	792	62.0
計(分類不能含む)	1,277	100.0

(4) 基幹産業の状況等

産業	R4 生産額(道内シェア) 25.2 億円 (0.20%)	R2 経営体数 65	主な農産物 ： 麦類、いも類、にんじん、乳用牛
農業			
漁業	R4 漁業生産額(道内シェア) - 億円 -	H30 経営体数 -	主な水産物 ： -
工業	R3 製造品出荷額等(道内シェア) X 億円 X	R3 事業所数 3	主な製造品 ： -
商業	R3 商品販売額(道内シェア) 11.9 億円 (0.01%)	R3 事業所数 17	主な特産品 ： バタジャが、くまさ茶、ミニトマトジュース、ポテトチップス
観光	R4 観光客入込数(道内シェア) 26.0 万人 (0.30%)	主な観光地等 ： かなやま湖ログホテル、かなやま湖畔キャンプ場、国設南ふらのスキー場、道の駅南ふらの	

(5) 歳入・歳出の状況

区分	R4		R3		R2	
	決算額	構成比	決算額	構成比	決算額	構成比
歳入合計	4,460	100.0	5,923	100.0	4,562	100.0
地方税	295	6.6	277	4.7	275	6.0
地方交付税	2,693	60.4	2,733	46.1	2,615	57.3
普通交付税	2,459		2,502		2,408	
特別交付税	234		230		207	
寄附金	103	2.3	72	1.2	40	0.9
ふるさと納税	85		65		36	
地方債	309	6.9	1,152	19.5	386	8.5
その他	1,060	23.8	1,690	28.5	1,247	27.3
歳出合計	4,352	100.0	5,808	100.0	4,369	100.0
人件費	800	18.4	814	14.0	809	18.5
職員給与	442		466		466	
物件費	809	18.6	745	12.8	663	15.2
扶助費	178	4.1	214	3.7	179	4.1
公債費	721	16.6	783	13.5	778	17.8
普通建設事業	568	13.1	1,742	30.0	628	14.4
その他	1,276	29.3	1,510	26.0	1,311	30.0

(6) 財政指標等

項目	R4		R3	
	指標値	全道順位	指標値	全道順位
標準財政規模	2,916	126	2,997	126
財政力指数	0.124	163	0.123	164
実質収支	68	164	112	136
単年度収支	▲44	130	39	90
経常収支比率	88.7	63	87.4	47
実質赤字比率	-	-	-	-
連結実質赤字比率	-	-	-	-
実質公債費比率	11.4	33	12.6	18
将来負担比率	10.7	79	43.1	44
基金残高合計	1,747	156	1,560	160
財政調整基金	654	147	654	142
減債基金	120	144	120	144
その他特定目的基金	973	139	786	146
地方債現在高	5,404	116	5,797	110
債務負担行為現在高	356	84	370	80
ラスバイレス指数	96.0	131	99.3	15

(7) 税収

区分	R4		R3	
	収入済額	徴収率	収入済額	徴収率
市町村民税	126	99.2	116	99.3
個人	103	99.0	102	99.2
法人	22	100.0	15	100.0
固定資産税	143	99.5	135	99.5
土地	7	98.2	7	98.7
家屋	43	98.6	41	98.6
償却	77	100.0	70	100.0
合計	295	99.3	277	99.4

(8) 教育、医療、福祉

施設	数
幼稚園	-ヶ所
こども園	-ヶ所
小学校	2ヶ所
中学校	1ヶ所
高等学校	1ヶ所
病院	-ヶ所
診療所	4ヶ所
歯科	1ヶ所
保育所	2ヶ所
養護老人ホーム	-ヶ所
特養老人ホーム	-ヶ所
軽費老人ホーム	-ヶ所
生活保護率 (被保護人員/人口)	1.20%

(9) 公共施設等

公民館	6施設
図書館	-施設
体育館	1施設
公営住宅	331戸
公園	数 -ヶ所
面積	-ha
道路	実延長 205km
面積	2,761,546 m ²
上水道	料金 2,159円
普及率	95.3%
下水道	料金 3,141円
普及率	70.6%
ごみ処理人口	2,317人
し尿処理人口	256人




しむかっぷむら
占冠村

所在地 〒079-2201 勇払郡占冠村字中央
TEL 0167-56-2121
FAX 0167-56-2184
URL <https://www.vill.shimukappu.lg.jp>
E-mail somu@vill.shimukappu.lg.jp

014630

市町村類型： I-2

	村長 たなか まさはる 田中 正治 68歳 2期目 任期満了日： 7.9.5	副村長 まつなが ひでゆき 松永 英敬 2期目 任期満了日： 7.9.27	議会議員 議長 こだま ますみ 児玉 眞澄 副議長 おおたに もとえ 大谷 元江									
	村名の由来		沿革									
	アイヌ語の「シモカブ」(とても静かで平和な上流の場所)から転訛したもの。		明38. 5. 31 辺富内村から分村し占冠村を置く。 明39 下富良野村外1村戸長役場に属する。 明41. 4. 1 南富良野外1村戸長役場設置。 大8. 4 二級町村制施行、占冠村とする。 " 南富良野村・占冠村組合役場設置。 昭7. 4. 1 組合役場を解く。									
姉妹・友好等都市提携		アスペン(アメリカ)										
地域指定状況・広域連携状況												
低公	過疎	辺地	自公	離島	特豪	山村	農振	半島	特定	定住自立圏	連携中核都市圏	広域連携加速化事業
	○				○	○	○		○	○		
行政区画面積		571.41 km ²		(道内 55 位)								

(1) 人口

区分	人口(人)	人口密度(人/km ²)	増減率(%)	人口割合(%)			世帯数(世帯)	道内順位R2.10(国調)
				15歳未満	15~64歳	65歳以上		
H22.10.1(国調)	1,394	2.4	▲23.4	9.4	69.5	21.2	794	人口 174
H27.10.1(国調)	1,211	2.1	▲13.1	9.7	64.3	26.0	704	
R2.10.1(国調)	1,306	2.3	7.8	8.0	67.7	24.4	849	65歳以上 177
R6.1.1(住基)	1,591	(うち外国住民 538 人)		6.2	73.4	20.4	1,148	

(2) 職員数等

普通会計	52人
一般行政	47人
教育	5人
消防	人
公営企業等	6人
うち病院	1人
計	58人

(3) 産業構造

産業区分	就業人口(人)	構成比(%)
1次	69	7.9
2次	65	7.4
3次	740	84.6
計(分類不能含む)	875	100.0

(4) 基幹産業の状況等

産業	生産額(道内シェア)	R2経営体数	主な産物
農業	R4農業生産額(道内シェア) 4.3 億円 (0.03%)	19	： トマト、肉用牛、乳用牛
漁業	R4漁業生産額(道内シェア) - 億円 -	H30経営体数 -	主な水産物 : -
工業	R3製造品出荷額等(道内シェア) X 億円 X	R3事業所数 1	主な製造品 : -
商業	R3商品販売額(道内シェア) 5.8 億円 (0.00%)	R3事業所数 12	主な特産品 : メーカーシロップ、ゆり根、メロン、トウモロコシ、鹿肉加工品
観光	R4観光客入込数(道内シェア) 88.6 万人 (1.04%)	主な観光地等	: 占冠村物産館、占冠湯の沢温泉 森の四季、道の駅「自然体感しむかっぷ」

(5) 歳入・歳出の状況

区分	R4		R3		R2	
	決算額	構成比	決算額	構成比	決算額	構成比
歳入合計	2,710	100.0	3,085	100.0	2,676	100.0
地方税	445	16.4	501	16.2	233	8.7
地方交付税	1,463	54.0	1,460	47.3	1,249	46.7
普通交付税	1,312		1,323		1,128	
特別交付税	151		137		121	
寄附金	21	0.8	18	0.6	20	0.7
ふるさと納税	21		14		19	
地方債	132	4.9	481	15.6	304	11.3
その他	649	24.0	626	20.3	871	32.5
歳出合計	2,657	100.0	3,023	100.0	2,608	100.0
人件費	513	19.3	576	19.1	569	21.8
職員給与	398		305		298	
物件費	432	16.3	415	13.7	381	14.6
扶助費	93	3.5	106	3.5	79	3.0
公債費	311	11.7	462	15.3	338	13.0
普通建設事業	516	19.4	683	22.6	362	13.9
その他	791	29.8	781	25.8	879	33.7

(6) 財政指標等

項目	R4		R3	
	指標値	全道順位	指標値	全道順位
標準財政規模	1,789	173	1,820	173
財政力指数	0.226	91	0.252	73
実質収支	52	167	61	166
単年度収支	▲8	97	9	128
経常収支比率	85.7	96	87.6	42
実質赤字比率	-	-	-	-
連結実質赤字比率	-	-	-	-
実質公債費比率	7.1	130	7.8	114
将来負担比率	44.0	37	42.4	46
基金残高合計	815	176	883	173
財政調整基金	297	177	312	174
減債基金	208	122	208	126
その他特定目的基金	311	175	363	170
地方債現在高	2,829	173	3,000	173
債務負担行為現在高	187	107	318	85
ラスバイレス指数	100.7	2	100.8	1

(7) 税収

区分	R4		R3	
	収入済額	徴収率	収入済額	徴収率
市町村民税	95	95.3	92	94.7
個人	59	93.1	61	92.8
法人	36	99.1	31	98.6
固定資産税	340	95.7	401	95.9
土地	5	95.1	6	96.9
家屋	226	94.3	241	93.7
償却	98	98.6	143	99.5
合計	445	95.7	501	95.7

(8) 教育、医療、福祉

施設	数
幼稚園	-ヶ所
こども園	-ヶ所
小学校	1ヶ所
中学校	1ヶ所
高等学校	-ヶ所
病院	-ヶ所
診療所	4ヶ所
歯科	2ヶ所
保育所	2ヶ所
養護老人ホーム	-ヶ所
特養老人ホーム	-ヶ所
軽費老人ホーム	-ヶ所
生活保護率(被保護人員/人口)	0.90%

(9) 公共施設等

施設	数	面積	実延長	料金	普及率	人口
公民館	1	施設				
図書館	-	施設				
体育館	-	施設				
公営住宅	198	戸				
公園	3ヶ所					
道路	124	km				
上水道	1,170	円				
下水道	2,550	円				
ごみ処理人口	1,365	人				
し尿処理人口	50	人				




わっさむちょう
和寒町

所在地 〒098-0192 上川郡和寒町字西町120番地
TEL 0165-32-2421
FAX 0165-32-4238
URL https://www.town.wassamu.hokkaido.jp
E-mail ki-kouhou@town.wassamu.lg.jp

014648

市町村類型： I - 0

	町長 おくやま さかり 奥山 盛 64歳 3期目 任期満了日： 8.1.23	副町長 つじ ひろゆき 辻 博幸 1期目 任期満了日： 8.1.31	議会議員 議長 なかはら こういち 中原 浩一 副議長 いしだ としみ 石田 利美 議員定数 9人 任期満了日 9.4.30									
	町名の由来 アイヌ語の「ワットサム」(ニレの木の傍ら)から転訛したもの。		沿革 明30. 6. 30 剣淵村設置。 明39. 4. 1 二級町村制施行、剣淵村とする。 大4. 4. 1 剣淵村から分村し、二級町村制施行、和寒村とする。 昭27. 1. 1 町制施行。									
姉妹・友好等都市提携 -		地域指定状況・広域連携状況										
低公	過疎	辺地	自公	離島	特豪	山村	農振	半島	特定	定住自立圏	連携中核都市圏	広域連携加速化事業
○	○	○			○		○			○		
行政区画面積 225.11 km ²		(道内 126 位)										

(1) 人口

区分	人口(人)	人口密度(人/km ²)	増減率(%)	人口割合(%)			世帯数(世帯)	道内順位 R2.10(国調)
				15歳未満	15~64歳	65歳以上		
H22.10.1 (国調)	3,832	17.0	▲ 9.6	10.4	50.3	39.3	1,601	人口 129
H27.10.1 (国調)	3,596	16.0	▲ 6.2	10.0	47.5	42.5	1,533	
R2.10.1 (国調)	3,192	14.2	▲ 11.2	9.6	46.1	44.3	1,429	65歳以上
R6.1.1 (住基)	2,903	うち外国住民	13	8.4	45.5	46.2	1,496	23

(2) 職員数等

普通会計	79人
一般行政	70人
教育	9人
消防	人
公営企業等	20人
うち病院	11人
計	99人

(3) 産業構造

産業区分	就業人口(人)	構成比(%)
1次	550	33.2
2次	221	13.3
3次	879	53.0
計(分類不能含む)	1,659	100.0

(4) 基幹産業の状況等

産業	R4 生産額(道内シェア)	R2 経営体数	主な
農業	R4 農業生産額(道内シェア) 40.9 億円 (0.32%)	R2 経営体数 210	主な : 米、豆類、キャベツ、トマト、乳農産物 : 用牛
漁業	R4 漁業生産額(道内シェア) - 億円 -	H30 経営体数 -	主な : -
工業	R3 製造品出荷額等(道内シェア) 12.6 億円 (0.02%)	R3 事業所数 7	主な : -
商業	R3 商品販売額(道内シェア) 37.0 億円 (0.02%)	R3 事業所数 38	主な : 越冬キャベツ、南瓜、和寒ジンギ特産品 : スカン、トマトジュース
観光	R4 観光客入込数(道内シェア) 3.4 万人 (0.04%)	主な	三笠山自然公園こどもの園、東山スキー場、南丘森林公園キャンプ場、塩狩峠記念館

(5) 歳入・歳出の状況

区分	R4		R3		R2	
	決算額	構成比	決算額	構成比	決算額	構成比
歳入合計	4,846	100.0	5,162	100.0	4,978	100.0
地方税	312	6.4	295	5.7	295	5.9
地方交付税	2,519	52.0	2,614	50.6	2,403	48.3
普通交付税	2,282		2,373		2,182	
特別交付税	236		240		221	
寄附金	41	0.9	44	0.9	41	0.8
ふるさと納税	36		40		39	
地方債	279	5.8	403	7.8	412	8.3
その他	1,696	35.0	1,805	35.0	1,827	36.7
歳出合計	4,717	100.0	4,964	100.0	4,886	100.0
人件費	716	15.2	712	14.4	685	14.0
職員給与	376		389		376	
物件費	624	13.2	604	12.2	608	12.4
扶助費	213	4.5	252	5.1	165	3.4
公債費	529	11.2	485	9.8	478	9.8
普通建設事業	760	16.1	651	13.1	798	16.3
その他	1,874	39.7	2,259	45.5	2,152	44.1

(6) 財政指標等

項目	R4		R3	
	指標値	全道順位	指標値	全道順位
標準財政規模	2,814	135	2,949	130
財政力指数	0.155	142	0.156	145
実質収支	118	130	111	137
単年度収支	7	69	19	113
経常収支比率	78.3	154	74.6	155
実質赤字比率	-	-	-	-
連結実質赤字比率	-	-	-	-
実質公債費比率	5.6	158	4.5	168
将来負担比率	-	-	-	-
基金残高合計	3,622	86	3,629	78
財政調整基金	1,074	81	1,033	80
減債基金	689	50	739	42
その他特定目的基金	1,860	89	1,856	88
地方債現在高	3,376	162	3,616	158
債務負担行為現在高	158	110	102	122
ラスパイレズ指数	97.0	82	97.7	65

(7) 税収

区分	R4		R3	
	収入済額	徴収率	収入済額	徴収率
市町村民税	142	98.2	136	98.1
個人	124	97.9	121	97.9
法人	18	100.0	15	100.0
固定資産税	124	93.3	115	92.8
土地	24	94.7	24	94.7
家屋	59	88.8	57	88.4
償却	40	99.7	33	99.6
合計	312	96.4	295	96.2

(8) 教育、医療、福祉

教育	医療	福祉
幼稚園	-ヶ所	生活保護率 (被保護人員/人口) 1.47%
こども園	-ヶ所	
小学校	1ヶ所	
中学校	1ヶ所	
高等学校	-ヶ所	
病院	-ヶ所	
診療所	1ヶ所	
歯科	-ヶ所	
保育所	1ヶ所	
養護老人ホーム	-ヶ所	
特養老人ホーム	1ヶ所	
軽費老人ホーム	-ヶ所	

(9) 公共施設等

公民館	1施設
図書館	1施設
体育館	3施設
公営住宅	413戸
公園	数 4ヶ所
面積	121 ha
実延長	367 km
面積	4,207,002 m ²
料金	2,156 円
普及率	94.7%
料金	3,656 円
普及率	72.8%
ごみ処理人口	2,978 人
し尿処理人口	109 人




けんぶちちょう
劍淵町

所在地 〒098-0392 上川郡劍淵町仲町37番1号
TEL 0165-26-9021
FAX 0165-34-2590
URL <https://www.town.kembuchi.hokkaido.jp>
E-mail soumu@town.kembuchi.lg.jp

014656

市町村類型： I - O

	町長 はやさか すみお 早坂 純夫 71歳 3期目 任期満了日： 7.12.18	副町長 なかむら まさと 中村 正人 2期目 任期満了日： 7.12.27	議会議員 議長 たかはし たけし 高橋 毅 副議長 おおさわ ひであき 大澤 秀明									
	町名の由来 アイヌ語の「ケネニベツ」(赤楊川)に由来したもの。		沿革 明30. 6. 30 劍淵村設置、天塩村戸長役場に属する。 明32. 5. 8 劍淵外3村戸長役場設置。 明34. 4. 1 劍淵外4村戸長役場設置。 明35. 8. 24 劍淵村長役場となる。 明39. 4. 1 二級町村制施行、劍淵村とする。 大4. 4. 1 和寒村を分村。 昭2. 10. 1 温根別村を分村。 昭37. 1. 1 町制施行。									
	姉妹・友好等都市提携 パルカマヨ(ペルー共和国)、タルマ(ペルー共和国)、射水市(富山県)、さぬき市(香川県)、幸田町(愛知県)		地域指定状況・広域連携状況									
低公	過疎	辺地	自公	離島	特豪	山村	農振	半島	特定	定住自立圏	連携中核都市圏	広域連携加速化事業
○	○				○		○			○		
行政区画面積		130.99 km ²		(道内 153 位)								

(1) 人口

区分	人口(人)	人口密度(人/km ²)	増減率(%)	人口割合(%)			世帯数(世帯)	道内順位R2.10(国調)
				15歳未満	15~64歳	65歳以上		
H22.10.1(国調)	3,565	27.2	▲9.8	10.8	55.5	33.7	1,329	人口 140
H27.10.1(国調)	3,228	24.6	▲9.5	9.5	53.7	36.8	1,330	
R2.10.1(国調)	2,926	22.3	▲9.4	9.5	49.6	40.9	1,227	65歳以上 58
R6.1.1(住基)	2,811		7	8.4	49.5	42.1	1,416	

(2) 職員数等

普通会計	89人
一般行政	62人
教育	27人
消防	人
公営企業等	13人
うち病院	4人
計	102人

(3) 産業構造

産業区分	就業人口(人)	構成比(%)
1次	661	40.8
2次	169	10.4
3次	791	48.8
計(分類不能含む)	1,621	100.0

(4) 基幹産業の状況等

産業	R4生産額(道内シェア)	R2経営体数	主な
農業	33.5 億円 (0.26%)	278	米、豆類、いも類、トマト、てんさい、乳用牛
漁業	- 億円 -	H30経営体数 -	水産物 -
工業	4.6 億円 (0.01%)	R3事業所数 3	製造品 -
商業	40.6 億円 (0.02%)	R3事業所数 36	スモークドチキン、スモークドエッグ、キヌア、野菜ジュース
観光	44.1 万人 (0.52%)	主な観光地等	劍淵温泉レークサイド桜岡、桜岡公園、絵本の館、道の駅「絵本の里けんぶち」

(5) 歳入・歳出の状況

区分	R4		R3		R2	
	決算額	構成比	決算額	構成比	決算額	構成比
歳入合計	4,582	100.0	4,527	100.0	4,721	100.0
地方税	271	5.9	270	6.0	266	5.6
地方交付税	2,325	50.8	2,356	52.1	2,150	45.5
普通交付税	2,151		2,188		2,002	
特別交付税	174		169		148	
寄附金	19	0.4	28	0.6	23	0.5
ふるさと納税	19		26		22	
地方債	239	5.2	434	9.6	492	10.4
その他	1,728	37.7	1,438	31.8	1,790	37.9
歳出合計	4,439	100.0	4,228	100.0	4,607	100.0
人件費	949	21.4	948	22.4	924	20.1
職員給与	526		515		497	
物件費	606	13.6	577	13.7	580	12.6
扶助費	248	5.6	312	7.4	228	5.0
公債費	341	7.7	333	7.9	316	6.9
普通建設事業	806	18.2	514	12.2	838	18.2
その他	1,489	33.6	1,543	36.5	1,720	37.4

(6) 財政指標等

項目	R4		R3	
	指標値	全道順位	指標値	全道順位
標準財政規模	2,624	143	2,708	143
財政力指数	0.150	147	0.155	148
実質収支	139	119	134	122
単年度収支	5	74	24	107
経常収支比率	86.1	93	81.1	117
実質赤字比率	-	-	-	-
連結実質赤字比率	-	-	-	-
実質公債費比率	6.3	145	5.6	155
将来負担比率	-	-	-	-
基金残高合計	2,105	144	1,996	140
財政調整基金	758	129	707	127
減債基金	530	69	480	72
その他特定目的基金	817	147	809	145
地方債現在高	3,408	160	3,498	161
債務負担行為現在高	183	108	240	93
ラスパイレズ指数	99.3	9	99.4	12

(7) 税収

区分	R4		R3	
	収入済額	徴収率	収入済額	徴収率
市町村民税	124	99.5	125	99.0
個人	115	99.5	118	99.0
法人	8	100.0	7	100.0
固定資産税	113	99.2	113	98.9
土地	28	99.1	27	98.3
家屋	56	98.8	56	98.6
償却	30	100.0	30	100.0
合計	271	99.4	270	99.0

(8) 教育、医療、福祉

教育	医療	福祉
幼稚園	-ヶ所	生活保護率(被保護人員/人口) 0.84%
こども園	-ヶ所	
小学校	1ヶ所	
中学校	1ヶ所	
高等学校	1ヶ所	
病院	-ヶ所	
診療所	1ヶ所	
歯科	-ヶ所	
保育所	1ヶ所	
養護老人ホーム	-ヶ所	
特養老人ホーム	-ヶ所	
軽費老人ホーム	-ヶ所	

(9) 公共施設等

公民館	- 施設
図書館	- 施設
体育館	1 施設
公営住宅	330 戸
公園	数 11ヶ所
	面積 7 ha
道路	実延長 310 km
	面積 4,255,535 m ²
上水道	料金 2,245 円
	普及率 81.7 %
下水道	料金 3,610 円
	普及率 63.8 %
ごみ処理人口	2,850 人
し尿処理人口	320 人



しもかわちょう
下川町

014681

市町村類型： I - 0

所在地 〒098-1206 上川郡下川町幸町63番地
TEL 01655-4-2511
FAX 01655-4-2517
URL <https://www.town.shimokawa.hokkaido.jp>
E-mail s-main@town.shimokawa.hokkaido.jp

	町長 たむら やすし 田村 泰司 59 歳 1 期目 任期満了日： 9. 4.30	副町長 いちた なおゆき 市田 尚之 1 期目 任期満了日： 9.5.9	議会議員 議長 あびこ ひろまさ 我孫子 洋昌 副議長 さくらぎ まこと 桜木 誠 議員定数 8 人 任期満了日 9. 4.30									
	町名の由来 アイヌ語の「パンケヌカナン」(下の川・沢)を意訳したもの。		沿革 明30 上名寄村設置、天塩戸長役場に属する。 明32. 5 剣淵外3村戸長役場に属する。 明35 名寄太村外3村戸長役場に属する。 明42 二級町村制施行、上名寄村とする。 大4 一級町村制施行。 町制施行。 大13. 1. 1 名寄町から分村し、二級町村制施行、下川村とする。 昭24. 12. 1 町制施行。									
	姉妹・友好等都市提携 ケノーラ(カナダ)、横浜市(神奈川県)、京丹波町(京都府)、梶原町(高知県)、小国町(熊本県)		地域指定状況・広域連携状況									
低公	過疎	辺地	自公	離島	特豪	山村	農振	半島	特定	定住自立圏	連携中核都市圏	広域連携加速化事業
○	○		道立		○	○	○		○	○		
行政区画面積		644.54 ㎢		(道内 39 位)								

(1) 人口

区分	人口(人)	人口密度(人/㎢)	増減率(%)	人口割合(%)			世帯数(世帯)	道内順位 R2.10(国調)
				15歳未満	15~64歳	65歳以上		
H22.10.1 (国調)	3,775	5.9	▲ 8.9	9.7	53.8	36.5	1,685	人口 131
H27.10.1 (国調)	3,547	5.5	▲ 6.0	9.9	51.5	38.6	1,674	
R2.10.1 (国調)	3,126	4.9	▲ 11.9	10.2	49.0	40.7	1,473	65歳以上
R6.1.1 (住基)	2,935	(うち外国住民 25 人)	▲	9.1	50.4	40.5	1,636	60

(2) 職員数等

普通会計	108 人
一般行政	98 人
教育	10 人
消防	人
公営企業等	62 人
うち病院	30 人
計	170 人

(3) 産業構造

産業区分	就業人口(人)	構成比(%)
1次	401	25.9
2次	284	18.4
3次	856	55.3
計(分類不能含む)	1,547	100.0

(4) 基幹産業の状況等

産業	R4 生産額(道内シェア)	R2 経営体数	主な産物
農業	R4 農業生産額(道内シェア) 23.6 億円 (0.18%)	R2 経営体数 120	主要産物： 麦類、雑穀、トマト、肉用牛、乳用牛
漁業	R4 漁業生産額(道内シェア) - 億円	H30 経営体数 -	主要産物： -
工業	R3 製造品出荷額等(道内シェア) 19.5 億円 (0.03%)	R3 事業所数 9	主要産物： 木材・木製品(家具を除く)
商業	R3 商品販売額(道内シェア) 33.0 億円 (0.02%)	R3 事業所数 34	主要産物： 手延べ麺、トマトジュース、フブの森シリーズ
観光	R4 観光客入込数(道内シェア) 8.3 万人 (0.10%)	主要産物： 桜ヶ丘公園、五味温泉、森のなかヨックル、まちおこしセンター「コモレビ」	

(5) 歳入・歳出の状況

区分	R4		R3		R2	
	決算額	構成比	決算額	構成比	決算額	構成比
歳入合計	6,094	100.0	6,177	100.0	5,673	100.0
地方税	350	5.7	339	5.5	346	6.1
地方交付税	3,034	49.8	3,031	49.1	2,742	48.3
普通交付税	2,739		2,743		2,494	
特別交付税	295		288		248	
寄附金	88	1.5	41	0.7	35	0.6
ふるさと納税	34		40		31	
地方債	464	7.6	544	8.8	467	8.2
その他	2,159	35.4	2,221	36.0	2,084	36.7
歳出合計	5,857	100.0	5,997	100.0	5,530	100.0
人件費	1,040	17.8	1,038	17.3	1,045	18.9
職員給与	586		601		605	
物件費	803	13.7	724	12.1	717	13.0
扶助費	229	3.9	202	3.4	204	3.7
公債費	713	12.2	700	11.7	673	12.2
普通建設事業	1,259	21.5	1,109	18.5	873	15.8
その他	1,813	31.0	2,223	37.1	2,018	36.5

(6) 財政指標等

項目	R4		R3	
	指標値	全道順位	指標値	全道順位
標準財政規模	3,303	107	3,368	105
財政力指数	0.144	153	0.149	152
実質収支	236	83	170	107
単年度収支	66	22	28	104
経常収支比率	88.0	75	85.0	64
実質赤字比率	-	-	-	-
連結実質赤字比率	-	-	-	-
実質公債費比率	6.5	141	6.2	147
将来負担比率	9.6	82	9.0	86
基金残高合計	1,529	165	1,455	164
財政調整基金	972	96	908	99
減債基金	33	162	33	162
その他特定目的基金	524	163	514	163
地方債現在高	5,697	108	5,921	108
債務負担行為現在高	457	73	608	60
ラスバイレス指数	96.9	88	97.2	81

(7) 税収

区分	R4		R3	
	収入済額	徴収率	収入済額	徴収率
市町村民税	150	99.7	145	99.8
個人	130	99.6	130	99.7
法人	20	100.0	15	100.0
固定資産税	168	99.7	164	99.9
土地	17	99.4	17	99.5
家屋	66	99.5	63	99.9
償却	68	100.0	68	100.0
合計	350	99.7	339	99.8

(8) 教育、医療、福祉

教育	施設数
幼稚園	- ヶ所
こども園	1 ヶ所
小学校	1 ヶ所
中学校	1 ヶ所
高等学校	1 ヶ所
病院	1 ヶ所
診療所	- ヶ所
歯科	- ヶ所
保育所	- ヶ所
養護老人ホーム	- ヶ所
特養老人ホーム	1 ヶ所
軽費老人ホーム	- ヶ所
生活保護率(被保護人員/人口)	0.75 %

(9) 公共施設等

施設	数
公民館	1 施設
図書館	- 施設
体育館	1 施設
公営住宅	322 戸
公園	5 ヶ所
面積	24 ha
実延長	330 km
面積	4,888,679 ㎡
料金	2,453 円
普及率	92.9 %
料金	2,486 円
普及率	88.3 %
ごみ処理人口	2,968 人
し尿処理人口	238 人



びふかちょう
美深町

所在地 〒098-2252 中川郡美深町字西町18番地
TEL 01656-2-1611
FAX 01656-2-1626
URL http://www.town.bifuka.hokkaido.jp
E-mail webmaster@town.bifuka.hokkaido.jp

014699

市町村類型： I - 0

	町長 くさの たかはる 草野 孝治 62歳 1期目 任期満了日： 9.4.27	副町長 かわばた しゅうじ 川端 秀司 1期目 任期満了日： 9.5.18	議会議員 議長 みなみ かずひろ 南 和博 副議長 あらかわ けんいち 荒川 賢一 議員定数 11人 任期満了日 9.4.30									
	町名の由来											
	沿革 明30 下名寄村設置。 明34. 5 剣淵外3村戸長役場管轄となる。 明35 上名寄村外2村戸長役場管轄となる。 明40 下名寄村外1村戸長役場設置。 明45 下名寄村戸長役場が独立。 大4. 4. 1 二級町村制施行、下名寄村とする。 大9. 6. 1 智恵文村を分村、美深村と改称。 大12. 4. 1 一級町村制施行、町制施行。											
地域指定状況・広域連携状況												
低公	過疎	辺地	自公	離島	特豪	山村	農振	半島	特定	定住自立圏	連携中核都市圏	広域連携加速化事業
○	○				○	○	○		○	○		
行政区画面積		672.09 km ²		(道内 37 位)								

(1) 人口

区分	人口(人)	人口密度(人/km ²)	増減率(%)	人口割合(%)			世帯数(世帯)	道内順位R2.10(国調)
				15歳未満	15~64歳	65歳以上		
H22.10.1(国調)	5,178	7.7	▲6.1	10.6	55.4	34.0	2,194	人口 112
H27.10.1(国調)	4,659	6.9	▲10.0	9.3	53.6	37.1	2,041	
R2.10.1(国調)	4,145	6.2	▲11.0	8.9	50.1	41.0	1,912	65歳以上 57
R6.1.1(住基)	3,789		43(うち外国住民)	8.5	49.3	42.2	2,053	

(2) 職員数等

普通会計	102人
一般行政	72人
教育	30人
消防	人
公営企業等	12人
うち病院	人
計	114人

(3) 産業構造

産業区分	就業人口(人)	構成比(%)
1次	490	23.4
2次	244	11.6
3次	1,348	64.3
計(分類不能含む)	2,095	100.0

(4) 基幹産業の状況等

産業	R4生産額(道内シェア)	R2経営体数	主な産物
農業	40.8 億円 (0.32%)	156	米、キャベツ、てんさい、乳用牛、肉用牛
漁業	- 億円	H30経営体数 -	主な水産物 -
工業	R3製造品出荷額等(道内シェア) 10.2 億円 (0.02%)	R3事業所数 8	主な製造品 : 窯業・土石製品
商業	R3商品販売額(道内シェア) 47.3 億円 (0.03%)	R3事業所数 58	主な特産品 : チョウザメ、キャビア、白樺の樹液、トマトジュース、南瓜
観光	R4観光客入込数(道内シェア) 31.3 万人 (0.37%)	主な観光地等	森林公園びふかアイランド、仁宇布の冷水と十六滝、トロッコ王国

(5) 歳入・歳出の状況

区分	R4		R3		R2	
	決算額	構成比	決算額	構成比	決算額	構成比
歳入合計	5,787	100.0	5,883	100.0	6,324	100.0
地方税	413	7.1	420	7.2	436	6.9
地方交付税	3,424	59.2	3,431	58.3	3,035	48.0
普通交付税	3,163		3,168		2,810	
特別交付税	261		263		224	
寄附金	85	1.5	95	1.6	116	1.8
ふるさと納税	74		91		114	
地方債	187	3.2	379	6.4	561	8.9
その他	1,679	29.0	1,558	26.5	2,176	34.4
歳出合計	5,206	100.0	5,439	100.0	6,012	100.0
人件費	920	17.7	935	17.2	946	15.7
職員給与	515		529		532	
物件費	903	17.3	870	16.0	928	15.4
扶助費	358	6.9	410	7.5	287	4.8
公債費	623	12.0	629	11.6	599	10.0
普通建設事業	753	14.5	852	15.7	1,167	19.4
その他	1,649	31.7	1,742	32.0	2,085	34.7

(6) 財政指標等

項目	R4		R3	
	指標値	全道順位	指標値	全道順位
標準財政規模	3,847	88	3,932	87
財政力指数	0.153	145	0.158	141
実質収支	555	29	394	47
単年度収支	161	9	82	65
経常収支比率	78.6	153	67.9	175
実質赤字比率	-	-	-	-
連結実質赤字比率	-	-	-	-
実質公債費比率	6.2	147	6.5	138
将来負担比率	-	-	-	-
基金残高合計	4,562	61	4,471	59
財政調整基金	1,526	47	1,329	54
減債基金	512	70	512	67
その他特定目的基金	2,525	68	2,630	57
地方債現在高	4,647	141	5,075	127
債務負担行為現在高	188	106	17	156
ラスバイレス指数	97.1	75	96.2	134

(7) 税収

区分	R4		R3	
	収入済額	徴収率	収入済額	徴収率
市町村民税	182	99.4	188	99.4
個人	167	99.4	170	99.4
法人	15	99.8	18	100.0
固定資産税	180	99.8	183	99.8
土地	22	99.8	22	99.5
家屋	74	99.6	73	99.6
償却	81	100.0	86	100.0
合計	413	99.6	420	99.6

(8) 教育、医療、福祉

施設	数
幼稚園	-ヶ所
こども園	1ヶ所
小学校	2ヶ所
中学校	2ヶ所
高等学校	1ヶ所
病院	-ヶ所
診療所	-ヶ所
歯科	-ヶ所
保育所	-ヶ所
養護老人ホーム	-ヶ所
特養老人ホーム	-ヶ所
軽費老人ホーム	-ヶ所
生活保護率(被保護人員/人口)	0.90%

(9) 公共施設等

公民館	-施設
図書館	-施設
体育館	1施設
公営住宅	308戸
公園	数 7ヶ所
	面積 9ha
道路	実延長 326km
	面積 4,127,477m ²
上水道	料金 2,470円
	普及率 96.1%
下水道	料金 2,940円
	普及率 89.6%
ごみ処理人口	3,846人
し尿処理人口	231人




おといねっぶむら
音威子府村

所在地 〒098-2501 中川郡音威子府村字音威子府444番地1
TEL 01656-5-3311
FAX 01656-5-3837
URL <https://www.vill.otoineppu.hokkaido.jp>
E-mail soumuzaisei@vill.otoineppu.lg.jp

014702

市町村類型： I-2

	村長 えんどう たかゆき 遠藤 貴幸 48歳 1期目 任期満了日： 9.4.30	副村長 なかこうち ひとし 中河内 斉 1期目 任期満了日： 9.6.20	議会議員 議長 おおたに かつとし 大谷 勝敏 副議長 こにしくにひろ 小西 邦広									
	村名の由来 アイヌ語で濁りたる泥川、漂流木の堆積する川口、または切れ曲がる川尻の意。	沿革 明30 下名寄村設置。 明39 中川村を分村。 大5.4.1 中川村から分村し、常盤村戸長役場設置。 大8.4.1 二級町村制施行、常盤村とする。 昭38.4.1 音威子府村と改称。	議員定数 6人 任期満了日 9.4.30									
	姉妹・友好等都市提携 -											
地域指定状況・広域連携状況												
低公	過疎	辺地	自公	離島	特豪	山村	農振	半島	特定	定住自立圏	連携中核都市圏	広域連携加速化事業
	○				○	○	○		○	○		
行政区画面積	275.63 km ²		(道内 114 位)									

(1) 人口

区分	人口(人)	人口密度(人/km ²)	増減率(%)	人口割合(%)			世帯数(世帯)	道内順位 R2.10(国調)
				15歳未満	15~64歳	65歳以上		
H22.10.1 (国調)	995	3.6	▲7.0	5.3	69.9	24.7	486	人口 179 65歳以上 161
H27.10.1 (国調)	832	3.0	▲16.4	5.4	67.1	27.5	405	
R2.10.1 (国調)	706	2.6	▲15.1	6.4	63.2	30.4	347	
R6.1.1 (住基)	636 (うち外国住民 1人)		1	6.0	62.7	31.3	435	

(2) 職員数等

普通会計	57人
一般行政	28人
教育	29人
消防	人
公営企業等	4人
うち病院	人
計	61人

(3) 産業構造

産業区分	就業人口(人)	構成比(%)
1次	50	14.4
2次	41	11.8
3次	254	73.0
計(分類不能含む)	348	100.0

(4) 基幹産業の状況等

産業	R4 生産額(道内シェア)	R2 経営体数	主な産物
農業	R4農業生産額(道内シェア) 1.8 億円 (0.01%)	R2経営体数 16	主な産物 : 雑穀、乳用牛
漁業	R4漁業生産額(道内シェア) - 億円 -	H30経営体数 -	主な産物 : -
工業	R3製造品出荷額等(道内シェア) X 億円 X	R3事業所数 1	主な産物 : -
商業	R3商品販売額(道内シェア) 6.3 億円 (0.00%)	R3事業所数 9	主な産物 : 木材工芸品、おといねっぶ味噌、特産品 : 羊羹、そば、ジェラート
観光	R4観光客入込数(道内シェア) 4.7 万人 (0.06%)	主な観光地等 : 天塩川温泉、音威富士スキー場、木遊館、エコミュージアムおさしまセンター	

(5) 歳入・歳出の状況

区分	R4		R3		R2	
	決算額	構成比	決算額	構成比	決算額	構成比
歳入合計	2,197	100.0	2,106	100.0	2,197	100.0
地方税	92	4.2	103	4.9	95	4.3
地方交付税	1,477	67.3	1,492	70.8	1,401	63.8
普通交付税	1,273		1,290		1,219	
特別交付税	205		202		182	
寄附金	49	2.2	22	1.0	27	1.2
ふるさと納税	27		20		11	
地方債	52	2.4	79	3.8	106	4.8
その他	526	24.0	410	19.5	569	25.9
歳出合計	2,078	100.0	1,997	100.0	2,100	100.0
人件費	492	23.7	487	24.4	492	23.4
職員給与	337		330		334	
物件費	434	20.9	400	20.0	416	19.8
扶助費	74	3.5	87	4.4	79	3.7
公債費	334	16.1	323	16.2	320	15.2
普通建設事業	229	11.0	166	8.3	195	9.3
その他	515	24.8	534	26.8	599	28.5

(6) 財政指標等

項目	R4		R3	
	指標値	全道順位	指標値	全道順位
標準財政規模	1,462	178	1,498	177
財政力指数	0.103	175	0.104	175
実質収支	119	129	105	141
単年度収支	14	61	8	130
経常収支比率	90.5	46	90.7	22
実質赤字比率	-	-	-	-
連結実質赤字比率	-	-	-	-
実質公債費比率	6.8	135	6.6	133
将来負担比率	10.2	81	12.1	83
基金残高合計	684	179	702	177
財政調整基金	308	175	338	171
減債基金	50	159	37	159
その他特定目的基金	326	172	327	171
地方債現在高	2,497	175	2,774	175
債務負担行為現在高		173		170
ラスバイレス指数	98.2	35	97.6	68

(7) 税収

区分	R4		R3	
	収入済額	徴収率	収入済額	徴収率
市町村民税	48	98.8	59	99.0
個人	42	98.7	55	98.9
法人	5	100.0	5	100.0
固定資産税	33	100.0	34	100.0
土地	3	100.0	3	100.0
家屋	10	100.0	10	100.0
償却	21	100.0	21	100.0
合計	92	99.4	103	99.4

(8) 教育、医療、福祉

施設	数
幼稚園	1ヶ所
こども園	-ヶ所
小学校	1ヶ所
中学校	1ヶ所
高等学校	1ヶ所
病院	-ヶ所
診療所	2ヶ所
歯科	-ヶ所
保育所	1ヶ所
養護老人ホーム	-ヶ所
特養老人ホーム	-ヶ所
軽費老人ホーム	-ヶ所
生活保護率(被保護人員/人口)	0.15%

(9) 公共施設等

施設	数
公民館	2施設
図書館	-施設
体育館	-施設
公営住宅	136戸
公園	数 -ヶ所
面積	-ha
道路	実延長 185km
面積	1,767,798 m ²
上水道	料金 1,930円
普及率	90.4%
下水道	料金 3,630円
普及率	86.4%
ごみ処理人口	612人
し尿処理人口	45人



なかがわちょう
中川町

所在地 〒098-2892 中川郡中川町字中川337番地
TEL 01656-7-2811
FAX 01656-7-2594
URL https://www.town.nakagawa.hokkaido.jp
E-mail

014711

市町村類型： I - 1

	町長 いしがき ひさとし 石垣 寿聰 57歳 2期目 任期満了日： 9.4.30	副町長 あさだ たけし 浅田 健 1期目 任期満了日： 9.5.21	議会議員 議長 さとう てるお 佐藤 輝雄 副議長 きくち ひろゆき 菊地 広幸									
	議員定数 8人	任期満了日 9.4.30										
町名の由来		沿革										
中川郡の群名によるもの。		明19 苫前戸長役場に属する。 明29 天塩戸長役場に属する。 明30 下名寄村設置。 明34 剣淵外3村戸長役場に属する。 明35 上名寄村外2村戸長役場設置。 明39 中川村設置。 明45.4.1 中川戸長役場設置。 大5.4.1 常磐村を分村。 大8.4.1 二級町村制施行、中川村とする。 昭39.5.1 町制施行。										
姉妹・友好等都市提携												
中川村(長野県)												
地域指定状況・広域連携状況												
低公	過疎	辺地	自公	離島	特豪	山村	農振	半島	特定	定住自立圏	連携中核都市圏	広域連携加速化事業
	○				○	○	○		○	○		
行政区画面積 594.74 km ²		(道内 48 位)										

(1) 人口

区分	人口(人)	人口密度(人/km ²)	増減率(%)	人口割合(%)			世帯数(世帯)	道内順位 R2.10(国調)
				15歳未満	15~64歳	65歳以上		
H22.10.1(国調)	1,907	3.2	▲9.4	9.2	55.9	34.9	926	人口 171 65歳以上 78
H27.10.1(国調)	1,767	3.0	▲7.3	10.4	54.2	35.4	897	
R2.10.1(国調)	1,528	2.6	▲13.5	9.3	51.2	39.5	822	
R6.1.1(住基)	1,304	(うち外国住民 11人)	9.4	9.4	50.9	39.6	722	

(2) 職員数等

普通会計	62人
一般行政	54人
教育	8人
消防	人
公営企業等	6人
うち病院	人
計	68人

(3) 産業構造

産業区分	就業人口(人)	構成比(%)
1次	146	17.1
2次	232	27.2
3次	470	55.0
計(分類不能含む)	854	100.0

(4) 基幹産業の状況等

産業	R4 生産額(道内シェア)	R2 経営体数	主な
農業	R4 農業生産額(道内シェア) 13.3 億円 (0.10%)	R2 経営体数 49	主な 農産物 : 雑穀、肉用牛、乳用牛
漁業	R4 漁業生産額(道内シェア) - 億円 -	H30 経営体数 -	主な 水産物 : -
工業	R3 製造品出荷額等(道内シェア) 7.1 億円 (0.01%)	R3 事業所数 4	主な 製造品 : -
商業	R3 商品販売額(道内シェア) 12.7 億円 (0.01%)	R3 事業所数 23	主な 特産品 : ハスカップジャム、木材工芸品、ソーセージ、豚井のたれ
観光	R4 観光客入込数(道内シェア) 8.3 万人 (0.10%)	主な 観光地等	道の駅「なかがわ」、ポンピラ温泉、オートキャンプ場、エコミュージアムセンター

(5) 歳入・歳出の状況

区分	R4		R3		R2	
	決算額	構成比	決算額	構成比	決算額	構成比
歳入合計	5,102	100.0	4,109	100.0	4,666	100.0
地方税	181	3.5	176	4.3	183	3.9
地方交付税	2,361	46.3	2,314	56.3	2,095	44.9
普通交付税	2,117		2,098		1,905	
特別交付税	244		216		190	
寄附金	12	0.2	7	0.2	10	0.2
ふるさと納税	5		3		2	
地方債	237	4.6	345	8.4	516	11.1
その他	2,311	45.3	1,266	30.8	1,863	39.9
歳出合計	5,010	100.0	3,859	100.0	4,444	100.0
人件費	552	11.0	542	14.0	516	11.6
職員給与	299		314		287	
物件費	722	14.4	633	16.4	600	13.5
扶助費	144	2.9	169	4.4	124	2.8
公債費	746	14.9	735	19.1	691	15.5
普通建設事業	558	11.1	703	18.2	793	17.9
その他	2,289	45.7	1,079	28.0	1,721	38.7

(6) 財政指標等

項目	R4		R3	
	指標値	全道順位	指標値	全道順位
標準財政規模	2,430	150	2,458	152
財政力指数	0.108	171	0.112	169
実質収支	82	158	140	119
単年度収支	▲58	139	▲72	175
経常収支比率	93.7	17	84.6	70
実質赤字比率	-	-	-	-
連結実質赤字比率	-	-	-	-
実質公債費比率	13.8	9	13.7	11
将来負担比率	-	-	-	-
基金残高合計	1,971	150	2,042	138
財政調整基金	1,151	73	1,081	77
減債基金	162	133	242	115
その他特定目的基金	658	157	719	150
地方債現在高	4,547	143	5,039	129
債務負担行為現在高	464	70	501	71
ラスバイレス指数	96.7	94	96.9	101

(7) 税収

区分	R4		R3	
	収入済額	徴収率	収入済額	徴収率
市町村民税	86	98.4	83	97.6
個人	70	98.0	68	97.2
法人	15	100.0	14	99.6
固定資産税	77	98.1	74	95.3
土地	6	98.8	6	95.4
家屋	28	95.2	25	91.6
償却	36	100.0	37	97.1
合計	181	98.4	176	96.9

(8) 教育、医療、福祉

教育	医療	福祉
幼稚園	-ヶ所	生活保護率 (被保護人員/人口) 0.58%
こども園	1ヶ所	
小学校	1ヶ所	
中学校	1ヶ所	
高等学校	-ヶ所	
病院	-ヶ所	
診療所	2ヶ所	
歯科	1ヶ所	
保育所	-ヶ所	
養護老人ホーム	-ヶ所	
特養老人ホーム	1ヶ所	
軽費老人ホーム	-ヶ所	

(9) 公共施設等

公民館	2施設
図書館	-施設
体育館	1施設
公営住宅	240戸
公園	数 -ヶ所
面積	-ha
道路	実延長 215km
面積	2,607,617 m ²
上水道	料金 2,230円
普及率	97.8%
下水道	料金 3,175円
普及率	90.5%
ごみ処理人口	1,288人
し尿処理人口	96人



ほろかないちょう
幌加内町

014729
市町村類型：I-O

所在地 〒074-0492 雨竜郡幌加内町字幌加内4699番地
TEL 0165-35-2121
FAX 0165-35-2127
URL https://www.town.horokanai.hokkaido.jp
E-mail horo1@mb.infosnow.ne.jp

	町長 ほそかわ まさひろ 細川 雅弘 68歳 3期目 任期満了日：9.4.25	副町長 おおのかつひこ 大野 克彦 2期目 任期満了日：9.5.29	議会議員 議長 おがわ まさあき 小川 雅昭 副議長 こせき かずあき 小関 和明									
	町名の由来 アイヌ語の「ホロカナイ」(逆戻りする川)に由来したもの。		沿革 明25 雨竜村設置。 明32 北竜村を分村。 大3 上北竜村を分村。 大7.4.3 上北竜村から分村し、幌加内戸長役場設置。 大12.4.1 二級町村制施行、幌加内村とする。 昭34.9.1 町制施行。									
	姉妹・友好等都市提携 瀬戸内市(岡山県)		議員定数 9人 任期満了日 9.4.30									
地域指定状況・広域連携状況												
低公	過疎	辺地	自公	離島	特豪	山村	農振	半島	特定	定住自立圏	連携中核都市圏	広域連携加速化事業
	○	○	道立		○	○	○		○	○		
行政区画面積		767.04 km ²		(道内 20 位)								

(1) 人口

区分	人口(人)	人口密度(人/km ²)	増減率(%)	人口割合(%)			世帯数(世帯)	道内順位R2.10(国調)
				15歳未満	15~64歳	65歳以上		
H22.10.1(国調)	1,710	2.2	▲12.4	11.3	52.5	36.3	780	人口 172
H27.10.1(国調)	1,525	2.0	▲10.8	10.1	50.8	39.1	690	
R2.10.1(国調)	1,370	1.8	▲10.2	8.8	50.4	40.8	667	65歳以上
R6.1.1(住基)	1,261	(うち外国住民)	9	7.8	50.8	41.4	692	59

(2) 職員数等

普通会計	56人
一般行政	49人
教育	7人
消防	人
公営企業等	6人
うち病院	人
計	62人

(3) 産業構造

産業区分	就業人口(人)	構成比(%)
1次	227	31.1
2次	77	10.5
3次	419	57.3
計(分類不能含む)	731	100.0

(4) 基幹産業の状況等

産業	R4生産額(道内シェア)	R2経営体数	主な産物
農業	R4農業生産額(道内シェア) 12.0 億円 (0.09%)	R2経営体数 106	主な農産物：米、麦類、雑穀、肉用牛、乳用牛
漁業	R4漁業生産額(道内シェア) - 億円 -	H30経営体数 -	主な水産物：-
工業	R3製造品出荷額等(道内シェア) 7.1 億円 (0.01%)	R3事業所数 5	主な製造品：-
商業	R3商品販売額(道内シェア) 15.1 億円 (0.01%)	R3事業所数 14	主な特産品：そば関連商品、もち米、じゃがいも、ワカサギの佃煮
観光	R4観光客入込額(道内シェア) 14.5 万人 (0.17%)	主な観光地等	道の駅「森と湖の里ほろかない」、朱鞠内湖キャンプ場、ふれあいの家「まどか」

(5) 歳入・歳出の状況

区分	R4		R3		R2	
	決算額	構成比	決算額	構成比	決算額	構成比
歳入合計	4,260	100.0	4,662	100.0	4,607	100.0
地方税	177	4.2	180	3.9	185	4.0
地方交付税	2,481	58.2	2,443	52.4	2,276	49.4
普通交付税	2,208		2,191		2,058	
特別交付税	272		252		218	
寄附金	77	1.8	71	1.5	52	1.1
ふるさと納税	72		66		49	
地方債	350	8.2	855	18.3	545	11.8
その他	1,174	27.6	1,113	23.9	1,548	33.6
歳出合計	4,175	100.0	4,571	100.0	4,552	100.0
人件費	694	16.6	697	15.3	725	15.9
職員給与	356		361		369	
物件費	728	17.5	702	15.4	639	14.0
扶助費	137	3.3	146	3.2	115	2.5
公債費	572	13.7	580	12.7	520	11.4
普通建設事業	609	14.6	1,082	23.7	997	21.9
その他	1,434	34.4	1,365	29.9	1,557	34.2

(6) 財政指標等

項目	R4		R3	
	指標値	全道順位	指標値	全道順位
標準財政規模	2,528	147	2,561	148
財政力指数	0.103	175	0.104	175
実質収支	85	155	91	150
単年度収支	▲6	94	37	95
経常収支比率	86.2	92	86.8	53
実質赤字比率	-	-	-	-
連結実質赤字比率	-	-	-	-
実質公債費比率	3.9	173	3.3	171
将来負担比率	-	-	-	-
基金残高合計	4,838	56	4,703	54
財政調整基金	786	125	735	123
減債基金	1,009	26	1,009	29
その他特定目的基金	3,044	52	2,959	47
地方債現在高	4,863	130	5,073	128
債務負担行為現在高	102	129	132	112
ラスバイレス指数	95.3	156	95.5	151

(7) 税収

区分	R4		R3	
	収入済額	徴収率	収入済額	徴収率
市町村民税	87	99.0	94	99.2
個人	74	98.8	83	99.1
法人	12	100.0	10	100.0
固定資産税	79	99.1	74	98.9
土地	9	98.0	9	97.6
家屋	30	98.1	26	97.7
償却	35	100.0	34	100.0
合計	177	99.0	180	99.0

(8) 教育、医療、福祉

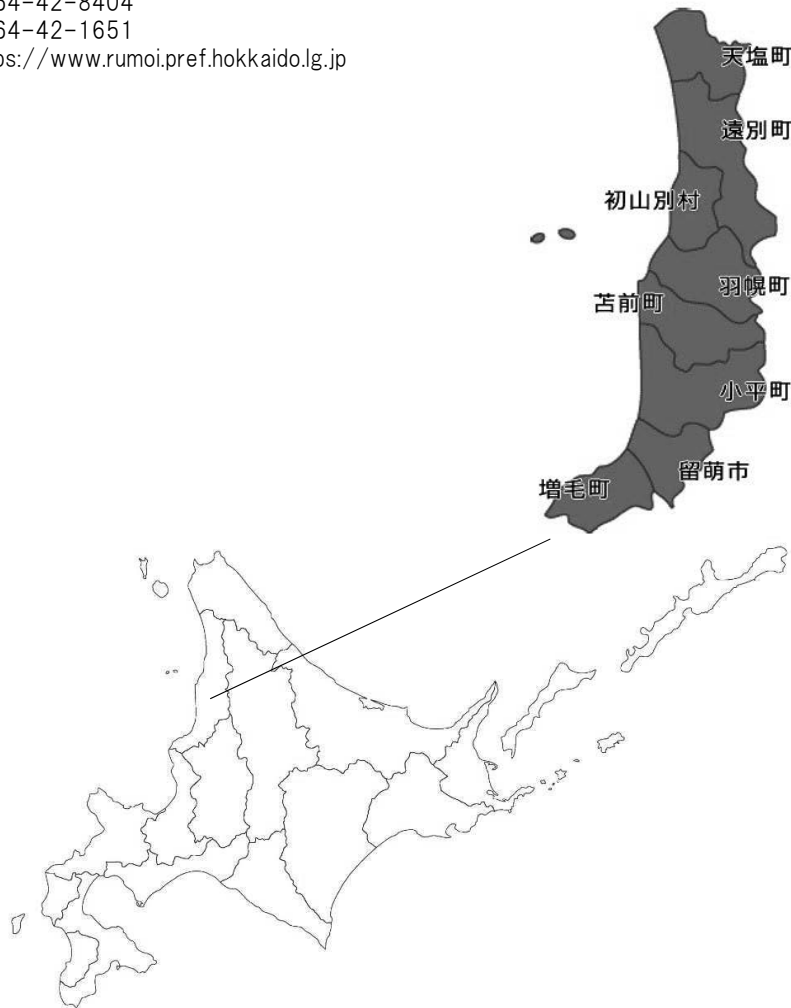
教育	医療	福祉
幼稚園	-ヶ所	生活保護率 (被保護人員/人口) 0.68%
こども園	-ヶ所	
小学校	2ヶ所	
中学校	1ヶ所	
高等学校	1ヶ所	
病院	-ヶ所	
診療所	5ヶ所	
歯科	1ヶ所	
保育所	-ヶ所	
養護老人ホーム	-ヶ所	
特養老人ホーム	-ヶ所	
軽費老人ホーム	-ヶ所	

(9) 公共施設等

公民館	1施設
図書館	-施設
体育館	-施設
公営住宅	210戸
公園	数 6ヶ所
	面積 33ha
道路	実延長 286km
	面積 3,268,291m ²
上水道	料金 1,771円
	普及率 94.2%
下水道	料金 3,592円
	普及率 100.0%
ごみ処理人口	1,286人
し尿処理人口	71人

留萌振興局

所在地 〒 077-8585 北海道留萌市住之江町2丁目1-2
TEL 0164-42-8404
FAX 0164-42-1651
URL <https://www.rumoi.pref.hokkaido.lg.jp>



管内の概要【1市6町1村】


簡易統計情報	面積 (R6.4.1国土地理院)	3,445.87 km ²
	人口 (R2.10.1国勢調査)	43,050 人
	世帯数 (R2.10.1国勢調査)	20,673 世帯
	人口密度	12.49 人/km ²
産業構造 (就業人口)	1次産業	3,527 人
	2次産業	3,828 人
	3次産業	14,247 人



るもいし
留萌市

所在地 〒077-8601 留萌市幸町1丁目11番地
TEL 0164-42-1801
FAX 0164-43-8778
URL <https://www.e-rumoi.jp>
E-mail rumoi-city@e-rumoi.jp

012122
市町村類型： I-3

	市長	副市長	議会議員									
	なかにし しゅんじ 中西 俊司	わたなべとしゆき 渡辺 稔之	議長 つばめまさかつ 燕 昌克	副議長 むらやまゆかり 村山 ゆかり								
	67歳 2期目 任期満了日： 8.3.9	2期目 任期満了日： 8.3.31	議員定数 14人	任期満了日 9.4.30								
市名の由来		沿革										
アイヌ語の「ルルモツベ」(ルルは(汐)モは(静)ツッは(ある)ベは(水))に由来したものです。		明7 留萌郡戸長役場設置。 明13 留萌村外2村戸長役場設置。 明35. 4. 1 留萌村、礼受村が合併し二級町村制施行、留萌村とする。 " 二級町村制施行。(三泊村) 明40. 4. 1 留萌村、三泊村が合併し一級町村制施行。 明41. 6. 12 町村制施行。 大8. 7. 1 小平薬村を分割。 昭22. 10. 1 市制施行。										
姉妹・友好等都市提携												
ウラン・ウデ(ロシア連邦)												
地域指定状況・広域連携状況												
低公	過疎	辺地	自公	離島	特豪	山村	農振	半島	特定	定住自立圏	連携中核都市圏	広域連携加速化事業
○	○				○		○		○			○
行政区画面積		297.81 km ²			(道内 104 位)							

(1) 人口

区分	人口(人)	人口密度(人/km ²)	増減率(%)	人口割合(%)			世帯数(世帯)	道内順位R2.10(国調)
				15歳未満	15~64歳	65歳以上		
H22.10.1(国調)	24,457	82.2	▲8.8	11.2	60.5	28.2	11,044	人口 32
H27.10.1(国調)	22,221	74.6	▲9.1	10.3	55.8	33.9	10,402	
R2.10.1(国調)	20,114	67.5	▲9.5	9.0	52.2	38.8	9,816	65歳以上
R6.1.1(住基)	18,695	(うち外国住民)	184	8.3	52.7	39.0	10,732	86

(2) 職員数等

普通会計	178人
一般行政	163人
教育	15人
消防	人
公営企業等	313人
うち病院	283人
計	491人

(3) 産業構造

産業区分	就業人口(人)	構成比(%)
1次	315	3.3
2次	1,896	19.7
3次	7,344	76.5
計(分類不能含む)	9,601	100.0

(4) 基幹産業の状況等

産業	R4生産額(道内シェア)	R2経営体数	主な産物
農業	R4農業生産額(道内シェア) 7.4 億円 (0.06%)	R2経営体数 63	主な農産物 : 米、雑穀、トマト、肉用牛
漁業	R4漁業生産額(道内シェア) 6.4 億円 (0.20%)	H30経営体数 22	主な水産物 : サケ、ニシン、タラ、アカガレイ
工業	R3製造品出荷額等(道内シェア) 87.1 億円 (0.14%)	R3事業所数 17	主な製造品 : 食料品
商業	R3商品販売額(道内シェア) 379.9 億円 (0.22%)	R3事業所数 239	主な特産品 : かずの子、糠ニシン、タラコ、米
観光	R4観光客入込額(道内シェア) 25.6 万人 (0.30%)	主な観光地等	黄金岬、千望台、神居岩公園、礼受牧場の風車、ゴールデンビーチ留萌、海のふるさと館

(5) 歳入・歳出の状況

区分	R4		R3		R2	
	決算額	構成比	決算額	構成比	決算額	構成比
歳入合計	16,249	100.0	16,335	100.0	17,052	100.0
地方税	2,264	13.9	2,220	13.6	2,235	13.1
地方交付税	5,606	34.5	5,902	36.1	5,287	31.0
普通交付税	4,823		4,926		4,579	
特別交付税	782		976		709	
寄附金	1,133	7.0	764	4.7	475	2.8
ふるさと納税	1,063		754		428	
地方債	827	5.1	1,268	7.8	1,533	9.0
その他	6,419	39.5	6,181	37.8	7,521	44.1
歳出合計	15,764	100.0	15,750	100.0	16,760	100.0
人件費	1,628	10.3	1,836	11.7	1,743	10.4
職員給与	933		951		957	
物件費	2,000	12.7	1,610	10.2	1,517	9.1
扶助費	2,632	16.7	2,840	18.0	2,444	14.6
公債費	1,243	7.9	1,276	8.1	1,248	7.5
普通建設事業	1,085	6.9	1,811	11.5	1,654	9.9
その他	7,177	45.5	6,378	40.5	8,153	48.7

(6) 財政指標等

項目	R4		R3	
	指標値	全道順位	指標値	全道順位
標準財政規模	7,691	36	7,909	36
財政力指数	0.317	44	0.318	44
実質収支	470	32	572	30
単年度収支	▲102	148	283	20
経常収支比率	92.5	30	90.6	23
実質赤字比率	-	-	-	-
連結実質赤字比率	-	-	-	-
実質公債費比率	9.4	71	10.9	39
将来負担比率	4.9	88	35.0	57
基金残高合計	5,408	47	4,058	65
財政調整基金	1,688	38	1,376	51
減債基金	100	147	34	161
その他特定目的基金	3,621	39	2,647	55
地方債現在高	12,005	49	12,404	48
債務負担行為現在高	568	59	682	56
ラスバイレス指数	95.5	149	95.4	155

(7) 税収

区分	R4		R3	
	収入済額	徴収率	収入済額	徴収率
市町村民税	1,149	98.8	1,141	98.6
個人	978	98.7	970	98.5
法人	171	99.5	170	99.2
固定資産税	745	97.2	723	96.5
土地	115	97.0	115	96.1
家屋	470	97.0	445	96.1
償却	128	97.6	123	97.2
合計	2,264	98.3	2,220	97.9

(8) 教育、医療、福祉

教育	施設数
幼稚園	-ヶ所
こども園	-ヶ所
小学校	5ヶ所
中学校	2ヶ所
高等学校	1ヶ所
医療	施設数
病院	1ヶ所
診療所	2ヶ所
歯科	-ヶ所
保育所	-ヶ所
養護老人ホーム	-ヶ所
特養老人ホーム	-ヶ所
軽費老人ホーム	-ヶ所
福祉	生活保護率
(被保護人員/人口)	2.26%

(9) 公共施設等

公民館	1施設
図書館	1施設
体育館	2施設
公営住宅	1,169戸
公園	数 47ヶ所
面積	86ha
実延長	217km
面積	1,655,516m ²
料金	2,194円
普及率	99.2%
料金	4,820円
普及率	88.8%
ごみ処理人口	18,982人
し尿処理人口	746人



ましけちょう
増毛町

014818
市町村類型： I - 0

所在地 〒 077-0292 増毛郡増毛町弁天町3丁目61番地
TEL 0164-53-1111
FAX 0164-53-2348
URL https://www.town.mashike.hokkaido.jp
E-mail soumu@town.mashike.hokkaido.jp

	町長 ほり まさし 堀 雅志 69 歳 3 期目 任期満了日： 9. 2.12	副町長 すぎやま さとし 杉山 聡	1 期目 任期満了日： 9.3.31	議長 とびない しんご 飛内 眞吾								
			期目 任期満了日：	副議長 まつくら きよみち 松倉 清道								
			期目 任期満了日：	議員定数 10 人	任期満了日 9. 4.30							
町名の由来		沿革										
アイヌ語の「マシュキニ」、「マシュケ」(かもめの多いところ)が転訛したもの。		明10 増毛村、別荘村戸長役場設置。 明13. 3 増毛村及び別荘村戸長役場を統合、増毛村戸長役場を設置。 明33. 7. 1 一級町村制施行、増毛町とする。										
姉妹・友好等都市提携		-										
地域指定状況・広域連携状況												
低公	過疎	辺地	自公	離島	特豪	山村	農振	半島	特定	定住自立圏	連携中核都市圏	広域連携加速化事業
	○		国定		○	○	○		○			○
行政区画面積		369.72 ㎢ (道内 93 位)										

(1) 人口

区 分	人口 (人)	人口密度 (人/㎢)	増減率 (%)	人口割合 (%)			世帯数 (世帯)	道内順位 R2.10(国調)
				15歳未満	15~64歳	65歳以上		
H22.10.1 (国調)	5,078	13.7	▲ 11.0	9.4	52.3	38.2	2,208	人口 115
H27.10.1 (国調)	4,497	12.2	▲ 11.4	9.5	48.5	42.1	2,051	
R2.10.1 (国調)	3,908	10.6	▲ 13.1	8.3	47.5	44.2	1,878	65歳以上 25
R6.1.1 (住基)	3,725 (うち外国住民 113 人)			7.5	47.1	45.4	2,107	

(2) 職員数等

普通会計	116 人
一般行政	83 人
教育	15 人
消防	18 人
公営企業等	20 人
うち病院	人
計	136 人

(3) 産業構造

産業区分	就業人口 (人)	構成比 (%)
1 次	411	20.9
2 次	479	24.4
3 次	1,062	54.1
計 (分類不能含む)	1,963	100.0

(4) 基幹産業の状況等

産業	R4 生産額(道内シェア) 7.1 億円 (0.06%)	R2 経営体数 61	主な農産物 ： 米、さくらんぼ、なし、肉用牛
農業			
漁業	R4 漁業生産額(道内シェア) 20.4 億円 (0.64%)	H30 経営体数 74	主な水産物 ： ホタテ貝、ミスダコ、サケ、タラ
工業	R3 製造品出荷額等(道内シェア) 101.6 億円 (0.17%)	R3 事業所数 11	主な製造品 ： 食料品
商業	R3 商品販売額(道内シェア) 39.9 億円 (0.02%)	R3 事業所数 46	主な特産品 ： 甘えび、さくらんぼ、りんご、清酒国稀、増毛シードル
観光	R4 観光客入込数(道内シェア) 21.3 万人 (0.25%)	主な観光地等 ： 暑寒別岳、雄冬海岸、岩尾温泉、リバーサイドパーク、元陣屋	

(5) 歳入・歳出の状況

区 分	R4		R3		R2	
	決算額	構成比	決算額	構成比	決算額	構成比
歳入合計	6,708	100.0	6,232	100.0	6,439	100.0
地方税	366	5.5	352	5.7	355	5.5
地方交付税	2,670	39.8	2,705	43.4	2,492	38.7
普通交付税	2,455		2,477		2,299	
特別交付税	215		228		193	
寄附金	534	8.0	559	9.0	512	8.0
ふるさと納税	529		558		507	
地方債	1,003	15.0	760	12.2	844	13.1
その他	2,136	31.8	1,856	29.8	2,236	34.7
歳出合計	6,534	100.0	6,015	100.0	6,350	100.0
人件費	1,254	19.2	1,304	21.7	1,300	20.5
職員給与	657		703		703	
物件費	907	13.9	929	15.4	850	13.4
扶助費	382	5.9	433	7.2	306	4.8
公債費	541	8.3	601	10.0	668	10.5
普通建設事業	1,266	19.4	853	14.2	1,303	20.5
その他	2,184	33.4	1,895	31.5	1,922	30.3

(6) 財政指標等

項 目	R4		R3	
	指標値	全道順位	指標値	全道順位
標準財政規模	3,000	123	3,071	123
財政力指数	0.150	147	0.152	150
実質収支	175	101	216	90
単年度収支	▲ 42	129	147	40
経常収支比率	75.5	165	76.5	147
実質赤字比率	-	-	-	-
連結実質赤字比率	-	-	-	-
実質公債費比率	8.2	102	9.6	72
将来負担比率	-	-	-	-
基金残高合計	3,085	100	2,942	102
財政調整基金	1,419	52	1,676	34
減債基金	26	168	26	167
その他特定目的基金	1,639	97	1,240	107
地方債現在高	4,862	131	4,390	146
債務負担行為現在高	31	152	49	145
ラスバイレス指数	95.9	139	95.5	151

(7) 税収

区 分	R4		R3	
	収入済額	徴収率	収入済額	徴収率
市町村民税	178	98.0	175	96.9
個人	154	97.7	152	96.4
法人	24	100.0	23	100.0
固定資産税	140	96.5	130	95.9
土地	19	96.4	19	95.9
家屋	83	96.4	77	95.9
償却	36	96.4	32	95.9
合計	366	97.7	352	96.9

(8) 教育、医療、福祉

教育	施設数
幼稚園	- ヶ所
こども園	1 ヶ所
小学校	1 ヶ所
中学校	1 ヶ所
高等学校	- ヶ所
医療	施設数
病院	- ヶ所
診療所	2 ヶ所
歯科	- ヶ所
保育所	- ヶ所
養護老人ホーム	1 ヶ所
特養老人ホーム	1 ヶ所
軽費老人ホーム	- ヶ所
福祉	生活保護率 (被保護人員/人口)
	2.01 %

(9) 公共施設等

施設	数
公民館	- 施設
図書館	- 施設
体育館	2 施設
公営住宅	305 戸
公園	数
	5 ヶ所
	面積
	21 ha
道路	実延長
	163 km
	面積
	1,854,255 ㎡
上水道	料金
	3,060 円
	普及率
	99.9 %
下水道	料金
	3,790 円
	普及率
	62.3 %
ごみ処理人口	3,821 人
し尿処理人口	1,630 人




おびらちょう
小平町

所在地 〒078-3392 留萌郡小平町字小平町216番地
TEL 0164-56-2111
FAX 0164-56-2110
URL <https://www.town.obira.hokkaido.jp>
E-mail info@town.obira.lg.jp

014826

市町村類型： I - 0

	町長	副町長	議会議員
	せき つぎお 関次雄	かのう こうじ 叶野 公司	議長 にしひろし 西 博志
	76歳 4期目 任期満了日： 8.11.8	1期目 任期満了日： 9.3.31	副議長 さかやみつぐ 酒谷 貢
町名の由来		沿革	
アイヌ語の「オピラウシベツ」(川口に崖のある川)に由来したものである。		明35 二級町村制施行、三泊村とする。 明39 鬼鹿村、天登雁村が合併し二級町村制施行、鬼鹿村とする。 明40 留萌村と三泊村が合併し、一級町村制施行、留萌村とする。 明41 町村施行。(留萌町) 大8.7.1 留萌町から分村し、二級町村制施行、小平薬村とする。 昭23.1.1 小平村と改称。 昭31.9.30 鬼鹿村を編入。 昭41.9.1 町村施行。	
姉妹・友好等都市提携			
小平市(東京都)			
地域指定状況・広域連携状況			
低公	過疎	辺地	自公
	○		○
離島	特豪	山村	農振
	○	○	○
半島	特定	定住自立圏	連携中核都市圏
	○	○	○
行政区画面積	627.22 km ² (道内 42 位)		
広域連携加速化事業	○		

(1) 人口

区分	人口(人)	人口密度(人/km ²)	増減率(%)	人口割合(%)			世帯数(世帯)	道内順位R2.10(国調)
				15歳未満	15~64歳	65歳以上		
H22.10.1(国調)	3,717	5.9	▲13.0	9.6	55.7	34.7	1,512	人口 135
H27.10.1(国調)	3,336	5.3	▲10.3	9.0	54.3	36.7	1,406	
R2.10.1(国調)	2,994	4.8	▲10.3	8.9	51.0	40.1	1,366	65歳以上 67
R6.1.1(住基)	2,781	(うち外国住民 95人)	95	8.6	51.0	40.4	1,530	

(2) 職員数等

普通会計	82人
一般行政	60人
教育	22人
消防	人
公営企業等	17人
うち病院	人
計	99人

(3) 産業構造

産業区分	就業人口(人)	構成比(%)
1次	526	33.0
2次	224	14.1
3次	842	52.8
計(分類不能含む)	1,594	100.0

(4) 基幹産業の状況等

産業	R4生産額(道内シェア)	R2経営体数	主な産物
農業	14.9 億円 (0.12%)	109	米、麦類、トマト、花き、肉用牛
漁業	16.2 億円 (0.51%)	H30経営体数 43	ホタテ貝、ニシン、サケ、ミズダコ
工業	R3製造品出荷額等(道内シェア) 4.7 億円 (0.01%)	R3事業所数 3	食料品
商業	R3商品販売額(道内シェア) 11.4 億円 (0.01%)	R3事業所数 23	米、たこ薫製品、うに低塩一夜漬、ホタテ、アイポリマーロン
観光	R4観光客入込数(道内シェア) 11.4 万人 (0.13%)	主な観光地等	旧花田家番屋、おびらしべ湖、ニシン文化歴史公園、望洋台キャンプ場からの夕日

(5) 歳入・歳出の状況

区分	R4		R3		R2	
	決算額	構成比	決算額	構成比	決算額	構成比
歳入合計	4,723	100.0	5,351	100.0	4,906	100.0
地方税	309	6.6	303	5.7	299	6.1
地方交付税	2,549	54.0	2,561	47.9	2,324	47.4
普通交付税	2,347		2,361		2,152	
特別交付税	202		200		171	
寄附金	9	0.2	22	0.4	10	0.2
ふるさと納税	6		10		7	
地方債	338	7.2	837	15.6	739	15.1
その他	1,517	32.1	1,628	30.4	1,534	31.3
歳出合計	4,380	100.0	4,965	100.0	4,749	100.0
人件費	736	16.8	711	14.3	719	15.2
職員給与	427		423		415	
物件費	428	9.8	390	7.9	380	8.0
扶助費	232	5.3	320	6.5	186	3.9
公債費	520	11.9	544	11.0	547	11.5
普通建設事業	996	22.7	1,688	34.0	1,235	26.0
その他	1,468	33.5	1,311	26.4	1,681	35.4

(6) 財政指標等

項目	R4		R3	
	指標値	全道順位	指標値	全道順位
標準財政規模	2,822	134	2,876	135
財政力指数	0.139	156	0.142	156
実質収支	331	56	376	55
単年度収支	▲45	132	225	27
経常収支比率	77.6	159	76.2	150
実質赤字比率	-	-	-	-
連結実質赤字比率	-	-	-	-
実質公債費比率	9.4	71	9.6	72
将来負担比率	-	-	-	-
基金残高合計	4,415	63	4,044	66
財政調整基金	2,203	24	1,873	26
減債基金	208	122	208	126
その他特定目的基金	2,004	82	1,962	83
地方債現在高	4,727	138	4,890	134
債務負担行為現在高	120	123	139	110
ラスバイレス指数	96.3	121	96.0	140

(7) 税収

区分	R4		R3	
	収入済額	徴収率	収入済額	徴収率
市町村民税	148	96.1	143	95.2
個人	123	95.8	129	95.2
法人	25	97.5	14	95.6
固定資産税	115	92.1	116	92.3
土地	20	91.0	21	91.3
家屋	49	91.0	49	91.3
償却	31	91.0	32	91.3
合計	309	95.1	303	94.8

(8) 教育、医療、福祉

施設	数
幼稚園	2ヶ所
こども園	-ヶ所
小学校	2ヶ所
中学校	1ヶ所
高等学校	-ヶ所
病院	-ヶ所
診療所	4ヶ所
歯科	2ヶ所
保育所	-ヶ所
養護老人ホーム	-ヶ所
特養老人ホーム	1ヶ所
軽費老人ホーム	-ヶ所
生活保護率(被保護人員/人口)	1.49%

(9) 公共施設等

施設	数
公民館	1施設
図書館	-施設
体育館	1施設
公営住宅	312戸
公園	数 -ヶ所
面積	-ha
道路	実延長 174 km
面積	1,831,029 m ²
上水道	料金 2,300 円
普及率	99.0%
下水道	料金 3,240 円
普及率	79.3%
ごみ処理人口	2,838人
し尿処理人口	586人



とままえちょう 苫前町

014834 市町村類型：I-O

所在地 〒078-3792 苫前郡苫前町字旭37番地の1
TEL 0164-64-2211 FAX 0164-64-2142
URL http://www.town.tomamae.lg.jp E-mail webmaster@town.tomamae.lg.jp

Table with administrative details: Mayor (福士 敦朗), Deputy Mayor (成川 敬), Council Members (阿部 俊一, 田沢 収), and regional status (地域指定状況).

(1) 人口

Table showing population statistics by district, including population, density, and growth rate.

(2) 職員数等

Table showing staff counts for various departments like general administration, education, and fire.

(3) 産業構造

Table showing the structure of industries by sector (1st, 2nd, 3rd) and total workforce.

(4) 基幹産業の状況等

Table detailing key industries like agriculture, fishing, and tourism with production and business counts.

(5) 歳入・歳出の状況

Table showing income and expenditure details for R4, R3, and R2 periods.

(6) 財政指標等

Table showing fiscal indicators like standard fiscal scale, fiscal power index, and debt ratios.

(7) 税収

Table showing tax revenue details by district and category.

(8) 教育、医療、福祉

Table showing counts for education (schools), medical (hospitals), and welfare (nursing homes) facilities.

(9) 公共施設等

Table showing counts for public facilities like libraries, sports centers, and roads.

留 萌



はぼろちょう
羽幌町

所在地 〒078-4198 苫前郡羽幌町南町1番地の1
TEL 0164-62-1211
FAX 0164-62-1219
URL <https://www.town.haboro.lg.jp>
E-mail soumu@town.haboro.lg.jp

014842

市町村類型：Ⅱ-0

	町長	副町長	議会議員									
	もり あつし 森 淳 72歳 1期目 任期満了日：9.5.27	みうら よしゆき 三浦 義之	1期目 任期満了日：9.6.23	議長 むらた さだひと 村田 定人								
			期目 任期満了日：	副議長 ひらやま みちこ 平山 美知子								
		期目 任期満了日：	議員定数 11人	任期満了日 9.4.30								
町名の由来		沿革										
アイヌ語の「ハポロベツ」(広大な川の流れる地)に由来したものである。		明9 焼尻村、天売村を設置。 明27 苫前村から分村し、羽幌村を設置。 明30. 7. 15 羽幌村戸長役場設置。 明33 初山別村を分村。 明35. 4. 1 二級町村制施行、羽幌村とする。 明39. 4. 1 二級町村制施行(焼尻村、天売村)。 明42. 4. 1 一級町村制施行。 大10. 7. 1 町村制施行。 昭30. 4. 1 天売村を編入。 昭34. 4. 1 焼尻村を編入。										
姉妹・友好等都市提携												
南砺市(富山県)、内灘町(石川県)												
地域指定状況・広域連携状況												
低公	過疎	辺地	自公	離島	特豪	山村	農振	半島	特定	定住自立圏	連携中核都市圏	広域連携加速化事業
	○	○	固定・道立	○	○	△	○		○			○
行政区画面積		472.65 km ²		(道内 70位)								

(1) 人口

区分	人口(人)	人口密度(人/km ²)	増減率(%)	人口割合(%)			世帯数(世帯)	道内順位R2.10(国調)
				15歳未満	15~64歳	65歳以上		
H22.10.1(国調)	7,964	16.9	▲8.9	10.4	53.8	35.8	3,534	人口 78 65歳以上 30
H27.10.1(国調)	7,327	15.5	▲8.0	10.8	49.6	39.7	3,367	
R2.10.1(国調)	6,548	13.9	▲10.6	9.5	47.3	43.3	3,143	
R6.1.1(住基)	6,135	(うち外国住民 57人)	▲	8.5	47.5	44.0	3,356	

(2) 職員数等

普通会計	107人
一般行政	92人
教育	15人
消防	人
公営企業等	18人
うち病院	人
計	125人

(3) 産業構造

産業区分	就業人口(人)	構成比(%)
1次	691	20.7
2次	424	12.7
3次	2,219	66.5
計(分類不能含む)	3,335	100.0

(4) 基幹産業の状況等

産業	R4生産額(道内シェア)	R2経営体数	主な産物
農業	15.0 億円 (0.12%)	101	米、麦類、豆類、トマト、乳用牛
漁業	24.2 億円 (0.76%)	H30経営体数 114	主な水産物：ケ
工業	R3製造品出荷額等(道内シェア) 45.9 億円 (0.08%)	R3事業所数 8	主な製造品：-
商業	R3商品販売額(道内シェア) 106.1 億円 (0.06%)	R3事業所数 104	主な特産品：魚介類、糠ニシン、焼尻めん羊、米、グリーンアスパラ
観光	R4観光客入込数(道内シェア) 2.2 万人 (0.03%)	主な観光地等	サンセットビーチ、はぼろバラ園、北海道海鳥センター、天売島赤岩展望台

(5) 歳入・歳出の状況

区分	R4		R3		R2	
	決算額	構成比	決算額	構成比	決算額	構成比
歳入合計	7,197	100.0	7,328	100.0	7,636	100.0
地方税	750	10.4	712	9.7	723	9.5
地方交付税	3,343	46.5	3,381	46.1	3,072	40.2
普通交付税	3,064		3,115		2,852	
特別交付税	279		266		221	
寄附金	137	1.9	141	1.9	152	2.0
ふるさと納税	136		140		151	
地方債	761	10.6	698	9.5	781	10.2
その他	2,206	30.7	2,396	32.7	2,908	38.1
歳出合計	6,963	100.0	7,130	100.0	7,469	100.0
人件費	1,110	16.0	1,080	15.2	1,051	14.1
職員給与	598		586		575	
物件費	1,007	14.5	852	12.0	947	12.7
扶助費	518	7.4	630	8.8	444	6.0
公債費	819	11.8	837	11.7	823	11.0
普通建設事業	670	9.6	910	12.8	784	10.5
その他	2,838	40.8	2,821	39.6	3,421	45.8

(6) 財政指標等

項目	R4		R3	
	指標値	全道順位	指標値	全道順位
標準財政規模	4,036	86	4,160	86
財政力指数	0.201	109	0.202	109
実質収支	227	85	192	97
単年度収支	35	36	182	33
経常収支比率	81.4	137	83.8	88
実質赤字比率	-	-	-	-
連結実質赤字比率	-	-	-	-
実質公債費比率	9.2	77	9.9	65
将来負担比率	-	-	-	-
基金残高合計	3,237	95	3,143	92
財政調整基金	1,562	44	1,562	40
減債基金	493	72	341	93
その他特定目的基金	1,182	123	1,240	107
地方債現在高	6,308	101	6,349	102
債務負担行為現在高	397	82	460	72
ラスバイレス指数	95.0	163	94.7	164

(7) 税収

区分	R4		R3	
	収入済額	徴収率	収入済額	徴収率
市町村民税	338	98.9	326	98.7
個人	292	98.8	280	98.7
法人	46	99.1	46	99.1
固定資産税	274	92.1	255	87.5
土地	38	91.7	36	86.8
家屋	139	91.7	128	86.9
償却	83	91.7	76	86.9
合計	750	96.1	712	94.2

(8) 教育、医療、福祉

施設	数
幼稚園	-ヶ所
こども園	-ヶ所
小学校	3ヶ所
中学校	3ヶ所
高等学校	2ヶ所
病院	-ヶ所
診療所	-ヶ所
歯科	-ヶ所
保育所	-ヶ所
養護老人ホーム	-ヶ所
特養老人ホーム	1ヶ所
軽費老人ホーム	-ヶ所
生活保護率(被保護人員/人口)	1.51%

(9) 公共施設等

施設	数
公民館	1施設
図書館	-施設
体育館	3施設
公営住宅	566戸
公園	7ヶ所
面積	57ha
実延長	183km
道路	面積 2,300,201m ²
料金	2,850円
上水道	普及率 99.0%
料金	3,600円
下水道	普及率 85.5%
ごみ処理人口	6,240人
し尿処理人口	2,155人



しよさんべつむら
初山別村

014851
市町村類型： I - 0

所在地 〒 078-4492 苫前郡初山別村字初山別96番地1
TEL 0164-67-2211
FAX 0164-67-2298
URL http://www.vill.shosanbetsu.lg.jp
E-mail shroman@saturn.plala.or.jp

	村長 みやもと のりゆき 宮本 憲幸 66歳 5期目 任期満了日： 9.4.30	副村長 うの かなめ 宇野 要 1期目 任期満了日： 9.5.31	議会議員 議長 きむら けんいち 木村 健一 副議長 みたに ひろこ 三谷 博子									
	村名の由来	沿革	議員定数 8人 任期満了日 9.4.30									
	アイヌ語で「ソウサンベツ」(滝がそこで流れ出ている・川)から転訛したもので。	明27 羽幌村設置。 明30 羽幌村戸長役場設置。 明33 羽幌村から分村し、初山別村を設置、羽幌村外1村戸長役場に属する。 明34. 9. 19 初山別戸長役場設置。 明42. 4. 1 二級町村制施行、初山別村とする。										
地域指定状況・広域連携状況												
低公	過疎	辺地	自公	離島	特豪	山村	農振	半島	特定	定住自立圏	連携中核都市圏	広域連携加速化事業
	○				○	○	○		○			○
行政区画面積	279.52 km ²		(道内 112 位)									

(1) 人口

区分	人口(人)	人口密度(人/km ²)	増減率(%)	人口割合(%)			世帯数(世帯)	道内順位 R2.10(国調)
				15歳未満	15~64歳	65歳以上		
H22.10.1 (国調)	1,369	4.9	▲ 9.4	11.5	54.1	34.4	579	人口 176
H27.10.1 (国調)	1,217	4.4	▲ 11.1	9.4	54.7	35.9	537	
R2.10.1 (国調)	1,080	3.9	▲ 11.3	8.3	52.7	39.0	498	65歳以上 85
R6.1.1 (住基)	1,046	(うち外国住民 12人)		8.9	52.1	39.0	510	

(2) 職員数等

普通会計	40人
一般行政	35人
教育	5人
消防	人
公営企業等	5人
うち病院	人
計	45人

(3) 産業構造

産業区分	就業人口(人)	構成比(%)
1次	194	32.7
2次	66	11.1
3次	329	55.5
計(分類不能含む)	593	100.0

(4) 基幹産業の状況等

産業	R4生産額(道内シェア)	R2経営体数	主な農産物
農業	10.4 億円 (0.08%)	65	米、麦類、てんさい、肉用牛、乳用牛
漁業	5.7 億円 (0.18%)	H30経営体数 23	主な水産物 : サケ、ミズダコ、ホッケ、ニシン
工業	R3製造品出荷額等(道内シェア) X 億円 X	R3事業所数 1	主な製造品 : -
商業	R3商品販売額(道内シェア) 7.6 億円 (0.00%)	R3事業所数 7	主な特産品 : 天然真ふぐ照り焼き丼、ハスカップ製品、ほしおこし
観光	R4観光客入込数(道内シェア) 4.8 万人 (0.06%)	主な観光地等	みさき台公園、しよさんべつ天文台、金比羅岬、有明ダム

(5) 歳入・歳出の状況

区分	R4		R3		R2	
	決算額	構成比	決算額	構成比	決算額	構成比
歳入合計	2,711	100.0	2,579	100.0	2,981	100.0
地方税	124	4.6	122	4.7	119	4.0
地方交付税	1,526	56.3	1,514	58.7	1,380	46.3
普通交付税	1,383		1,385		1,275	
特別交付税	143		129		105	
寄附金	6	0.2	3	0.1	2	0.1
ふるさと納税	3		2		1	
地方債	198	7.3	173	6.7	410	13.7
その他	858	31.7	768	29.8	1,070	35.9
歳出合計	2,677	100.0	2,535	100.0	2,953	100.0
人件費	453	16.9	444	17.5	437	14.8
職員給与	214		221		215	
物件費	483	18.0	413	16.3	403	13.6
扶助費	78	2.9	107	4.2	76	2.6
公債費	251	9.4	234	9.2	222	7.5
普通建設事業	196	7.3	334	13.2	807	27.3
その他	1,216	45.4	1,003	39.6	1,009	34.2

(6) 財政指標等

項目	R4		R3	
	指標値	全道順位	指標値	全道順位
標準財政規模	1,600	175	1,626	175
財政力指数	0.111	168	0.112	169
実質収支	18	179	25	179
単年度収支	▲ 7	96		145
経常収支比率	78.8	150	78.4	135
実質赤字比率	-	-	-	-
連結実質赤字比率	-	-	-	-
実質公債費比率	6.7	139	6.3	140
将来負担比率	-	-	-	-
基金残高合計	3,200	98	3,212	88
財政調整基金	1,121	74	1,121	71
減債基金	765	42	885	35
その他特定目的基金	1,313	114	1,206	112
地方債現在高	2,158	178	2,207	178
債務負担行為現在高	49	145	54	142
ラスバイレス指数	94.2	172	94.5	166

(7) 税収

区分	R4		R3	
	収入済額	徴収率	収入済額	徴収率
市町村民税	60	99.7	59	99.8
個人	55	99.7	54	99.8
法人	5	100.0	5	100.0
固定資産税	50	94.5	49	94.0
土地	7	99.4	7	69.2
家屋	21	88.0	20	99.8
償却	20	100.0	19	100.0
合計	124	97.6	122	97.4

(8) 教育、医療、福祉

施設	数
幼稚園	-ヶ所
こども園	-ヶ所
小学校	1ヶ所
中学校	1ヶ所
高等学校	-ヶ所
病院	-ヶ所
診療所	5ヶ所
歯科	1ヶ所
保育所	1ヶ所
養護老人ホーム	-ヶ所
特養老人ホーム	-ヶ所
軽費老人ホーム	-ヶ所
生活保護率(被保護人員/人口)	0.94%

(9) 公共施設等

施設	数	面積	実延長	料金	普及率
公民館	-	施設			
図書館	-	施設			
体育館	3	施設			
公営住宅	143	戸			
公園	6ヶ所				
	29	ha			
道路	125	km			
	2,143,930	m ²			
上水道	2,690	円			
	98.0	%			
下水道	3,660	円			
	98.5	%			
ごみ処理人口	1,080	人			
し尿処理人口	-	人			



えんべつちょう
遠別町

014869
市町村類型： I - O

所在地 〒098-3543 天塩郡遠別町字本町3丁目37番地
TEL 01632-7-2111
FAX 01632-7-3695
URL http://www.town.embetsu.hokkaido.jp
E-mail info@town.embetsu.hokkaido.jp

	町長 ささかわ こうし 笹川 洸志 77歳 3期目 任期満了日： 6.10.21	副町長 ふじわら えいじ 富士原 栄治 2期目 任期満了日： 8.3.13	議会議員 議長 こもり よしたか 小森 嘉孝 副議長 くにべ まさひと 國部 雅人 議員定数 8人 任期満了日 9.4.30									
	町名の由来 アイヌ語の「ウイェツ」(相和する川)から転訛したもの。											
	沿革 明11 沙流村、天塩村、幌延村、遠別村を設置。 明36. 4. 1 遠別村戸長役場設置。 大8. 4. 1 二級町村制施行、遠別村とする。 昭24. 4. 1 町制施行。											
地域指定状況・広域連携状況												
低公	過疎	辺地	自公	離島	特豪	山村	農振	半島	特定	定住自立圏	連携中核都市圏	広域連携加速化事業
	○		道立		○	○	○		○			○
行政区画面積 590.8 km ² (道内 50 位)												

(1) 人口

区分	人口(人)	人口密度(人/km ²)	増減率(%)	人口割合(%)			世帯数(世帯)	道内順位 R2.10(国調)
				15歳未満	15~64歳	65歳以上		
H22.10.1 (国調)	3,084	5.2	▲9.9	12.0	53.7	34.3	1,304	人口 152 65歳以上 55
H27.10.1 (国調)	2,806	4.7	▲9.0	10.5	51.6	37.9	1,225	
R2.10.1 (国調)	2,520	4.3	▲10.2	9.8	49.1	41.0	1,200	
R6.1.1 (住基)	2,335 (うち外国住民 87人)			8.6	49.3	42.2	1,278	

(2) 職員数等

普通会計	66人
一般行政	56人
教育	10人
消防	人
公営企業等	26人
うち病院	18人
計	92人

(3) 産業構造

産業区分	就業人口(人)	構成比(%)
1次	431	31.1
2次	226	16.3
3次	725	52.4
計(分類不能含む)	1,384	100.0

(4) 基幹産業の状況等

産業	R4生産額(道内シェア)	R2経営体数	主な産物
農業	24.9 億円 (0.19%)	112	米、麦類、ほうれんそう、てんさい、乳用牛
漁業	7.8 億円 (0.25%)	H30経営体数 15	ホタテ貝、ミズダコ、サケ、ホッケ、キガイ
工業	R3製造品出荷額等(道内シェア) 12.0 億円 (0.02%)	R3事業所数 5	製造品
商業	R3商品販売額(道内シェア) 32.7 億円 (0.02%)	R3事業所数 35	主な特産品 : もち米、純米酒「北吹雪」、遠別メロン、ヒラメ、ホタテ、タコ
観光	R4観光客入込数(道内シェア) 12.3 万人 (0.14%)	主な観光地等	金浦原生花園、富士見ヶ丘公園、旭温泉、遠別河川公園、みなくるビーチ

(5) 歳入・歳出の状況

区分	R4		R3		R2	
	決算額	構成比	決算額	構成比	決算額	構成比
歳入合計	4,872	100.0	4,467	100.0	4,594	100.0
地方税	298	6.1	278	6.2	281	6.1
地方交付税	2,619	53.8	2,584	57.9	2,340	50.9
普通交付税	2,418		2,384		2,179	
特別交付税	201		201		161	
寄附金	63	1.3	124	2.8	96	2.1
ふるさと納税	60		87		92	
地方債	344	7.1	340	7.6	481	10.5
その他	1,549	31.8	1,140	25.5	1,396	30.4
歳出合計	4,732	100.0	4,344	100.0	4,556	100.0
人件費	628	13.3	602	13.9	600	13.2
職員給与	344		345		368	
物件費	573	12.1	609	14.0	614	13.5
扶助費	212	4.5	259	6.0	204	4.5
公債費	624	13.2	658	15.2	592	13.0
普通建設事業	589	12.5	444	10.2	660	14.5
その他	2,106	44.5	1,772	40.8	1,885	41.4

(6) 財政指標等

項目	R4		R3	
	指標値	全道順位	指標値	全道順位
標準財政規模	2,871	130	2,878	134
財政力指数	0.130	160	0.133	160
実質収支	135	121	123	129
単年度収支	12	62	88	59
経常収支比率	79.2	145	77.6	141
実質赤字比率	-	-	-	-
連結実質赤字比率	-	-	-	-
実質公債費比率	9.0	82	8.8	91
将来負担比率	-	-	-	-
基金残高合計	2,347	132	2,175	133
財政調整基金	1,211	68	1,199	64
減債基金	155	136	37	159
その他特定目的基金	980	137	939	131
地方債現在高	4,712	140	4,978	133
債務負担行為現在高	145	115	124	114
ラスバイレス指数	96.1	128	96.6	118

(7) 税収

区分	R4		R3	
	収入済額	徴収率	収入済額	徴収率
市町村民税	140	100.0	132	99.9
個人	121	100.0	118	99.9
法人	19	100.0	14	100.0
固定資産税	112	98.7	103	99.3
土地	17	98.6	17	98.4
家屋	48	99.2	44	98.9
償却	40	97.8	35	100.0
合計	298	99.5	278	99.7

(8) 教育、医療、福祉

施設	数
幼稚園	-ヶ所
こども園	1ヶ所
小学校	1ヶ所
中学校	1ヶ所
高等学校	1ヶ所
病院	1ヶ所
診療所	-ヶ所
歯科	-ヶ所
保育所	-ヶ所
養護老人ホーム	-ヶ所
特養老人ホーム	-ヶ所
軽費老人ホーム	-ヶ所
生活保護率(被保護人員/人口)	1.23%

(9) 公共施設等

公民館	-施設
図書館	-施設
体育館	1施設
公営住宅	259戸
公園	数 2ヶ所
	面積 50 ha
道路	実延長 170 km
	面積 2,561,394 m ²
上水道	料金 2,620 円
	普及率 100.5%
下水道	料金 3,700 円
	普及率 100.0%
ごみ処理人口	2,377人
し尿処理人口	310人



てしおちょう
天塩町

所在地 〒098-3398 天塩郡天塩町新栄通8丁目1466番地の113
TEL 01632-2-1001
FAX 01632-2-2659
URL http://www.teshi town.hokkaido.jp
E-mail soumu@teshi town.com

014877

市町村類型： I - 0

	町長 よしだ ただし 吉田 忠 59 歳 1 期目 任期満了日： 9. 4.22	副町長 のざき ひろのぶ 野崎 浩宜 2 期目 任期満了日： 10.3.31	議会議員 議長 よこやま あつし 横山 敦 副議長 わたなべ おさかつ 渡邊 修勝 議員定数 9 人 任期満了日 9. 4.30									
	町名の由来 アイヌ語の「テシュ」(水中や木・竹・杭等を並べ水流を堰塞して、魚を捕獲する仕掛け)から転訛したもの。		沿革 明11 天塩村設置。 明13 天塩・中川・上川郡戸長役場設置。 大4. 4. 1 二級町村制施行、天塩村とする。 大13. 4. 1 一級町村制施行、町制施行。									
	地域指定状況・広域連携状況 姉妹・友好等都市提携 ホーム(アメリカ)、トマリ(ロシア連邦)											
低公	過疎	辺地	自公	離島	特豪	山村	農振	半島	特定	定住自立圏	連携中核都市圏	広域連携加速化事業
	○				○	○	○					○
行政区画面積		353.56 ㎢		(道内 97 位)								

(1) 人口

区 分	人口 (人)	人口密度 (人/㎢)	増減率 (%)	人口割合 (%)			世帯数 (世帯)	道内順位 R2.10(国調)
				15歳未満	15~64歳	65歳以上		
H22.10.1 (国調)	3,780	10.7	▲ 6.2	12.0	60.2	27.8	1,619	人口 137
H27.10.1 (国調)	3,243	9.2	▲ 14.2	11.2	56.4	32.3	1,502	
R2.10.1 (国調)	2,950	8.3	▲ 9.0	10.2	52.5	37.3	1,425	65歳以上 102
R6.1.1 (住基)	2,732	(うち外国住民 59 人)	59	8.8	52.9	38.4	1,464	

(2) 職員数等

普通会計	75 人
一般行政	68 人
教 育	7 人
消 防	人
公営企業等	47 人
うち病院	36 人
計	122 人

(3) 産業構造

産業区分	就業人口 (人)	構成比 (%)
1 次	388	23.3
2 次	274	16.5
3 次	999	60.0
計 (分類不能含む)	1,664	100.0

(4) 基幹産業の状況等

産業	R4 生産額(道内シェア)	R2 経営体数	主な産物
農業	R4 農業生産額(道内シェア) 63.3 億円 (0.49%)	R2 経営体数 111	豆類、肉用牛、乳用牛
漁業	R4 漁業生産額(道内シェア) 9.0 億円 (0.28%)	H30 経営体数 20	主な水産物：サケ、ニシン、ミズダコ、まがれい
工業	R3 製造品出荷額等(道内シェア) X 億円 X	R3 事業所数 2	主な製造品：-
商業	R3 商品販売額(道内シェア) 38.1 億円 (0.02%)	R3 事業所数 39	主な特産品：シジミ、ホッキ、サケ、チーズ、てしおキムチ
観光	R4 観光客入込数(道内シェア) 33.6 万人 (0.39%)	主な観光地等	鏡沼海浜公園、天塩川歴史資料館、川口遺跡、てしお温泉夕映、天塩川河川公園

(5) 歳入・歳出の状況

区 分	R4		R3		R2	
	決算額	構成比	決算額	構成比	決算額	構成比
歳入合計	6,223	100.0	5,128	100.0	5,218	100.0
地方税	382	6.2	396	7.7	381	7.3
地方交付税	2,812	45.2	2,833	55.2	2,603	49.9
普通交付税	2,543		2,550		2,369	
特別交付税	269		282		234	
寄附金	93	1.5	86	1.7	119	2.3
ふるさと納税	91		85		116	
地方債	645	10.4	417	8.1	400	7.7
その他	2,291	36.8	1,396	27.2	1,715	32.9
歳出合計	6,067	100.0	4,643	100.0	5,135	100.0
人件費	756	12.5	766	16.5	739	14.4
職員給与	477		479		453	
物件費	836	13.8	693	14.9	713	13.9
扶助費	249	4.1	253	5.5	263	5.1
公債費	523	8.6	542	11.7	538	10.5
普通建設事業	875	14.4	373	8.0	438	8.5
その他	2,827	46.6	2,016	43.4	2,445	47.6

(6) 財政指標等

項 目	R4		R3	
	指標値	全道順位	指標値	全道順位
標準財政規模	3,147	113	3,198	113
財政力指数	0.156	141	0.157	144
実質収支	117	131	350	61
単年度収支	▲ 234	163	274	22
経常収支比率	58.8	178	73.8	162
実質赤字比率	-	-	-	-
連結実質赤字比率	-	-	-	-
実質公債費比率	8.0	109	8.2	104
将来負担比率	11.2	78	64.6	30
基金残高合計	1,868	154	1,849	147
財政調整基金	717	136	677	135
減債基金	83	149	83	148
その他特定目的基金	1,067	131	1,088	124
地方債現在高	4,043	148	3,973	152
債務負担行為現在高	116	124	77	132
ラスバイレス指数	95.0	163	96.6	118

(7) 税収

区 分	R4		R3	
	収入済額	徴収率	収入済額	徴収率
市町村民税	196	98.6	213	98.7
個人	175	98.6	190	98.6
法人	21	97.9	23	98.9
固定資産税	141	96.5	141	96.3
土地	20	92.8	20	92.6
家屋	76	96.0	75	95.7
償却	42	99.2	42	99.2
合計	382	98.0	396	98.0

(8) 教育、医療、福祉

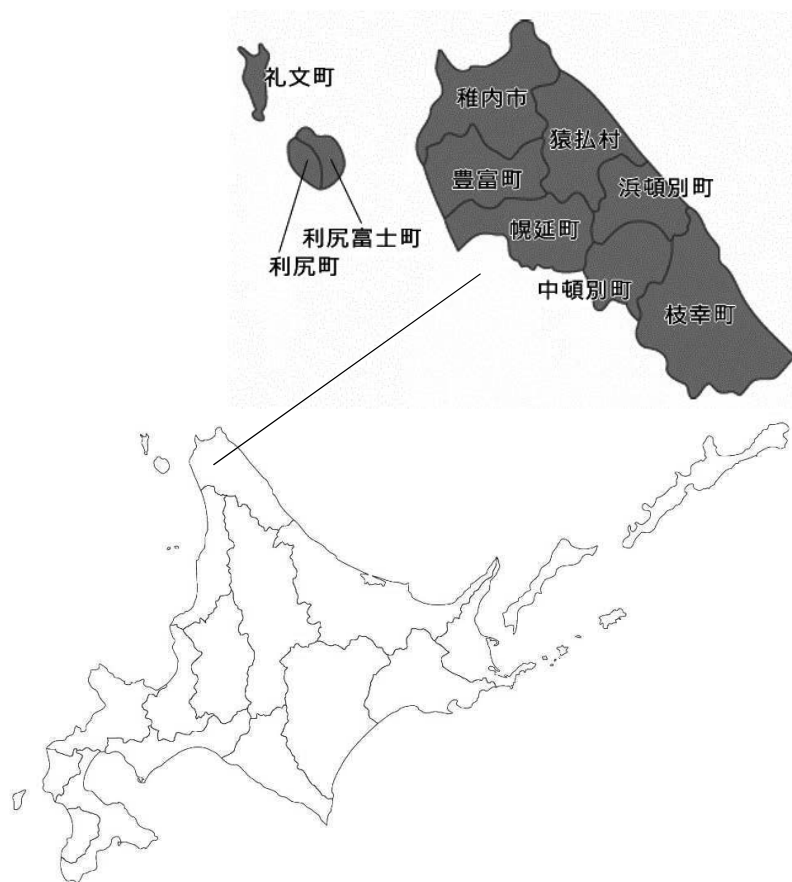
教育	医療	福祉
幼稚園	- ヶ所	生活保護率 (被保護人員/人口) 1.78 %
こども園	1 ヶ所	
小学校	2 ヶ所	
中学校	1 ヶ所	
高等学校	1 ヶ所	
病院	1 ヶ所	
診療所	- ヶ所	
歯科	- ヶ所	
保育所	1 ヶ所	
養護老人ホーム	- ヶ所	
特養老人ホーム	1 ヶ所	
軽費老人ホーム	1 ヶ所	

(9) 公共施設等

公民館	- 施設
図書館	- 施設
体育館	1 施設
公営住宅	314 戸
公園	数 6 ヶ所
	面積 40 ha
道路	実延長 268 km
	面積 4,071,897 ㎡
上水道	料金 3,179 円
	普及率 95.7 %
下水道	料金 4,200 円
	普及率 76.9 %
ごみ処理人口	2,778 人
し尿処理人口	480 人

宗谷総合振興局

所在地 〒 097-8558 北海道稚内市末広4丁目2-27
 TEL 0162-33-2516
 FAX 0162-33-2568
 URL <https://www.souya.pref.hokkaido.lg.jp>



管内の概要【1市8町1村】

簡易統計情報	面積 (R6.4.1国土地理院)	4,625.68 km ²
	人口 (R2.10.1国勢調査)	62,140 人
	世帯数 (R2.10.1国勢調査)	29,943 世帯
	人口密度	13.43 人/km ²
産業構造 (就業人口)	1次産業	5,677 人
	2次産業	6,750 人
	3次産業	20,211 人



わっかないし
稚内市

所在地 〒097-8686 稚内市中央3丁目13番15号
TEL 0162-23-6161
FAX 0162-23-3350
URL <https://www.city.wakkanai.hokkaido.jp>
E-mail soumubousai@city.wakkanai.lg.jp

012149

市町村類型： I - 1

	市長	副市長	議会議長
	くどう ひろし 工藤 広	かわの ただし 川野 忠司	議長 すずき しげゆき 鈴木 茂行
	74歳 4期目 任期満了日： 9.4.30	2期目 任期満了日： 9.5.31	副議長 いとう まさし 伊藤 正志
市名の由来		沿革	
アイヌ語の「ヤム・ワッカ・ナイ」(冷たい水の出る沢)から転訛したものの。		明13 宗谷村戸長役場設置。 明33 宗谷村・泊内村・猿払村戸長役場設置。 明33. 7. 1 稚内村、声間村、抜海村が合併し一級町村制施行、稚内村とする。	
姉妹・友好等都市提携		明34. 5. 11 町制施行。 明42. 4. 1 宗谷村、泊内村、猿払村が合併し二級町村制施行、宗谷村とする。	
ネベリスク(ロシア連邦)、パギオ(フィリピン)、コルサコフ(ロシア連邦)、ユジノサハリンスク(ロシア連邦)、石垣市(沖縄県)、枕崎市(鹿児島県)		大13. 1. 1 宗谷村から猿払村を分村。 昭24. 4. 1 市制施行。 昭30. 2. 1 宗谷村を編入。	
地域指定状況・広域連携状況			
低公	過疎	辺地	自公
○	○	○	国立
行政區画面積	761.42 km ²	(道内 23 位)	

(1) 人口

区分	人口(人)	人口密度(人/km ²)	増減率(%)	人口割合(%)			世帯数(世帯)	道内順位R2.10(国調)
				15歳未満	15~64歳	65歳以上		
H22.10.1(国調)	39,595	52.0	▲4.8	12.1	63.5	24.4	17,343	人口 21
H27.10.1(国調)	36,380	47.8	▲8.1	11.8	59.3	28.9	16,486	
R2.10.1(国調)	33,563	44.1	▲7.7	10.4	56.6	33.0	16,060	65歳以上 146
R6.1.1(住基)	30,946	うち外国住民 554人	9.5	55.8	34.7	17,147	以上	

(2) 職員数等

普通会計	258人
一般行政	213人
教育	45人
消防	人
公営企業等	394人
うち病院	362人
計	652人

(3) 産業構造

産業区分	就業人口(人)	構成比(%)
1次	1,407	8.5
2次	3,525	21.4
3次	11,265	68.4
計(分類不能含む)	16,459	100.0

(4) 基幹産業の状況等

産業	R4生産額(道内シェア)	R2経営体数	主な産物
農業	R4農業生産額(道内シェア) 112.7億円 (0.87%)	R2経営体数 145	主な産物：乳用牛、肉用牛
漁業	R4漁業生産額(道内シェア) 181.8億円 (5.71%)	H30経営体数 363	主な水産物：ホタテ貝、スケトウダラ、ホッケ、サケ
工業	R3製造品出荷額等(道内シェア) 525.4億円 (0.87%)	R3事業所数 66	主な製造品：食料品
商業	R3商品販売額(道内シェア) 1,006.3億円 (0.59%)	R3事業所数 366	主な特産品：ホタテ、タコ、もずく、宗谷黒牛、ホッケ、銀杏草、勇知いも
観光	R4観光客入込額(道内シェア) 29.3万人 (0.34%)	主な観光地等	宗谷丘陵、北防波堤ドーム、稚内公園、稚内メガソーラー発電所、ノシャップ岬

(5) 歳入・歳出の状況

区分	R4		R3		R2	
	決算額	構成比	決算額	構成比	決算額	構成比
歳入合計	29,564	100.0	31,478	100.0	33,745	100.0
地方税	4,703	15.9	4,471	14.2	4,662	13.8
地方交付税	8,330	28.2	8,388	26.7	7,768	23.0
普通交付税	7,045		7,115		6,659	
特別交付税	1,284		1,273		1,109	
寄附金	2,167	7.3	2,741	8.7	2,633	7.8
ふるさと納税	2,154		2,304		2,614	
地方債	2,462	8.3	2,087	6.6	2,627	7.8
その他	11,901	40.3	13,791	43.8	16,055	47.6
歳出合計	29,189	100.0	31,074	100.0	33,449	100.0
人件費	2,492	8.5	2,776	8.9	2,786	8.3
職員給与	1,423		1,486		1,515	
物件費	4,966	17.0	4,879	15.7	5,292	15.8
扶助費	4,424	15.2	4,661	15.0	3,969	11.9
公債費	2,653	9.1	2,625	8.5	2,634	7.9
普通建設事業	4,004	13.7	4,481	14.4	3,850	11.5
その他	10,649	36.5	11,653	37.5	14,918	44.6

(6) 財政指標等

項目	R4		R3	
	指標値	全道順位	指標値	全道順位
標準財政規模	12,716	17	13,091	17
財政力指数	0.389	29	0.387	30
実質収支	271	74	248	84
単年度収支	23	47	▲25	163
経常収支比率	91.0	42	87.4	47
実質赤字比率	-	-	-	-
連結実質赤字比率	-	-	-	-
実質公債費比率	10.3	52	10.6	47
将来負担比率	40.7	40	40.7	50
基金残高合計	5,939	38	5,342	44
財政調整基金	954	99	830	111
減債基金	444	82	475	73
その他特定目的基金	4,541	25	4,037	26
地方債現在高	24,043	20	24,148	21
債務負担行為現在高	5,965	12	6,416	11
ラスバイレス指数	95.9	139	96.0	140

(7) 税収

区分	R4		R3	
	収入済額	徴収率	収入済額	徴収率
市町村民税	2,384	96.6	2,302	96.2
個人	1,993	96.3	1,869	95.8
法人	391	98.2	433	98.3
固定資産税	1,571	89.6	1,459	88.5
土地	218	89.3	225	88.2
家屋	898	89.3	810	88.2
償却	411	89.3	381	88.2
合計	4,703	94.1	4,471	93.5

(8) 教育、医療、福祉

施設	数
幼稚園	-ヶ所
こども園	-ヶ所
小学校	11ヶ所
中学校	7ヶ所
高等学校	1ヶ所
病院	2ヶ所
診療所	4ヶ所
歯科	-ヶ所
保育所	5ヶ所
養護老人ホーム	-ヶ所
特養老人ホーム	-ヶ所
軽費老人ホーム	-ヶ所
生活保護率(被保護人員/人口)	2.24%

(9) 公共施設等

施設	数
公民館	-施設
図書館	1施設
体育館	5施設
公営住宅	936戸
公園	22ヶ所
面積	111ha
実延長	778km
面積	5,015,519m ²
料金	2,450円
普及率	100.3%
料金	3,300円
普及率	92.0%
ごみ処理人口	31,325人
し尿処理人口	501人



さるふつむら
猿払村

015113
市町村類型： I - O

所在地 〒 098-6232 宗谷郡猿払村鬼志別西町172番地1
TEL 01635-2-3131
FAX 01635-2-3812
URL https://www.vill.sarufutsu.hokkaido.jp
E-mail postmaster@vill.sarufutsu.lg.jp

	村長 いとう こういち 伊藤 浩一 64 歳 3 期目 任期満了日： 7.12.2	副村長 まのともあき 眞野 智章 3 期目 任期満了日： 7.12.12	議会議員 議長 やまもり きよし 山森 清志 副議長 おさない こういち 小山内 浩一									
	村名の由来	沿革	議員定数 8 人 任期満了日 9.4.30									
	猿払川の河川名、アイヌ語の「サロプト(茅河口)に由来したものの。	明11 猿払村設置。 明12 宗谷村外 5 村戸長役場設置。 明21 稚内外 5 村戸長役場設置。 明42 猿払村、宗谷村、泊内村が合併し二級町村制施行、宗谷村とする。 大13. 1. 1 宗谷村より分村、二級町村制施行、猿払村とする。										
地域指定状況・広域連携状況												
低公	過疎	辺地	自公	離島	特豪	山村	農振	半島	特定	定住自立圏	連携中核都市圏	広域連携加速化事業
	○	○	道立		○	○	○		○	○		
行政区画面積		589.99 ㎢		(道内 51 位)								

(1) 人口

区 分	人口 (人)	人口密度 (人/㎢)	増減率 (%)	人口割合 (%)			世帯数 (世帯)	道内順位 R2.10(国調)
				15歳未満	15~64歳	65歳以上		
H22.10.1 (国調)	2,825	4.8	▲ 3.9	15.4	62.9	21.7	1,220	人口 149
H27.10.1 (国調)	2,684	4.5	▲ 5.0	15.5	61.7	22.8	1,174	
R2.10.1 (国調)	2,611	4.4	▲ 2.7	14.1	62.3	23.6	1,238	65歳以上 178
R6.1.1 (住基)	2,648 (うち外国住民)	180 (人)	12.9	62.0	25.1	1,289		

(2) 職員数等

普通会計	88 人
一般行政	79 人
教 育	9 人
消 防	人
公営企業等	54 人
うち病院	23 人
計	142 人

(3) 産業構造

産業区分	就業人口 (人)	構成比 (%)
1 次	511	32.4
2 次	400	25.4
3 次	662	42.0
計 (分類不能含む)	1,575	100.0

(4) 基幹産業の状況等

産業	R4 生産額(道内シェア)	R2 経営体数	主な農産物
農業	45.7 億円 (0.35%)	66	乳用牛
漁業	137.8 億円 (4.33%)	H30経営体数 16	ホタテ貝、サケ、毛ガニ、ツブ類
工業	R3製造品出荷額等(道内シェア) 79.8 億円 (0.13%)	R3事業所数 8	-
商業	R3商品販売額(道内シェア) 39.0 億円 (0.02%)	R3事業所数 17	ホタテ貝柱、サケ、マス、毛がに、ホタテ飯、ホタテみみくん
観光	R4観光客入込額(道内シェア) 9.3 万人 (0.11%)	主な観光地等	さるふつ公園、北オホーツク道立自然公園・カムイト沼、エサヌカ原生花園、エサヌカ線

(5) 歳入・歳出の状況

区 分	R4		R3		R2	
	決算額	構成比	決算額	構成比	決算額	構成比
歳入合計	5,560	100.0	5,532	100.0	5,159	100.0
地方税	725	13.0	460	8.3	559	10.8
地方交付税	2,552	45.9	2,533	45.8	2,163	41.9
普通交付税	2,214		2,197		1,874	
特別交付税	338		337		289	
寄附金	259	4.7	282	5.1	319	6.2
ふるさと納税	143		249		312	
地方債	655	11.8	923	16.7	428	8.3
その他	1,369	24.6	1,334	24.1	1,690	32.8
歳出合計	5,458	100.0	5,450	100.0	5,085	100.0
人件費	739	13.5	665	12.2	705	13.9
職員給与	462		435		442	
物件費	908	16.6	889	16.3	939	18.5
扶助費	149	2.7	206	3.8	154	3.0
公債費	530	9.7	529	9.7	519	10.2
普通建設事業	973	17.8	1,072	19.7	642	12.6
その他	2,159	39.6	2,089	38.3	2,127	41.8

(6) 財政指標等

項 目	R4		R3	
	指標値	全道順位	指標値	全道順位
標準財政規模	2,875	128	3,008	125
財政力指数	0.216	101	0.244	79
実質収支	102	140	80	154
単年度収支	22	49	6	133
経常収支比率	79.1	148	79.6	126
実質赤字比率	-	-	-	-
連結実質赤字比率	-	-	-	-
実質公債費比率	9.5	68	9.8	66
将来負担比率	6.8	85	2.6	91
基金残高合計	2,317	133	2,280	130
財政調整基金	827	121	786	115
減債基金	312	103	312	101
その他特定目的基金	1,179	124	1,182	113
地方債現在高	5,785	107	5,646	115
債務負担行為現在高	255	94	225	95
ラスバイレス指数	96.7	94	97.0	90

(7) 税収

区 分	R4		R3	
	収入済額	徴収率	収入済額	徴収率
市町村民税	528	99.8	272	99.7
個人	499	99.8	254	99.7
法人	29	100.0	18	100.0
固定資産税	161	99.6	154	99.3
土地	12	98.9	12	98.7
家屋	94	99.4	89	99.0
償却	52	100.0	50	99.9
合計	725	99.7	460	99.6

(8) 教育、医療、福祉

教育	医療	福祉
幼稚園	- ヶ所	生活保護率 (被保護人員/人口) 0.48 %
こども園	- ヶ所	
小学校	4 ヶ所	
中学校	1 ヶ所	
高等学校	- ヶ所	
病院	1 ヶ所	
診療所	1 ヶ所	
歯科	- ヶ所	
保育所	1 ヶ所	
養護老人ホーム	- ヶ所	
特養老人ホーム	- ヶ所	
軽費老人ホーム	- ヶ所	

(9) 公共施設等

公民館	- 施設
図書館	- 施設
体育館	1 施設
公営住宅	246 戸
公園	数 7 ヶ所
	面積 15 ha
道路	実延長 257 km
	面積 4,006,099 ㎡
上水道	料金 3,030 円
	普及率 100.4 %
下水道	料金 3,450 円
	普及率 96.1 %
ごみ処理人口	2,622 人
し尿処理人口	102 人

宗 谷



はまとなべつちよう
浜頓別町

015121
市町村類型： I - 0

所在地 〒098-5792 枝幸郡浜頓別町中央南1番地
TEL 01634-2-2345
FAX 01634-2-4766
URL http://www.town.hamatonbetsu.hokkaido.jp
E-mail hamaton@town.hamatonbetsu.lg.jp

	町長 みなみ なおとし 南 尚敏 65 歳 1 期目 任期満了日： 8. 4.26	副町長 くぼとしひろ 久保 俊博	1 期目 任期満了日： 8.12.31	議長 えらたまさし 恵良田 将								
			期目 任期満了日：	副議長 すずきよしひろ 鈴木 芳博								
			期目 任期満了日：	議員定数 10 人	任期満了日 9. 4.30							
町名の由来		沿革										
アイヌ語の「ト・ウン・ベツ」(湖沼に入る(行く)川)に由来したものである。		明11 枝幸村、礼文村、歌登村、頓別村設置。 明24 枝幸村・礼文村・歌登村・頓別村戸長役場設置。 明42 枝幸村、礼文村、歌登村、頓別村が合併し二級町村制施行、枝幸村とする。 大5. 4. 1 枝幸村より分村、二級町村制施行、頓別村とする。 大10 中頓別村を分村。 昭26. 11. 1 町制施行、浜頓別町と改称。										
姉妹・友好等都市提携		-										
地域指定状況・広域連携状況												
低公	過疎	辺地	自公	離島	特豪	山村	農振	半島	特定	定住自立圏	連携中核都市圏	広域連携加速化事業
	○	○	道立		○	○	○		○	○		
行政区画面積		401.59 ㎢ (道内 87 位)										

(1) 人口

区分	人口(人)	人口密度(人/㎢)	増減率(%)	人口割合(%)			世帯数(世帯)	道内順位R2.10(国調)
				15歳未満	15~64歳	65歳以上		
H22.10.1 (国調)	4,168	10.4	▲ 9.0	12.1	60.4	27.5	1,868	人口 127 65歳以上 99
H27.10.1 (国調)	3,881	9.7	▲ 6.9	10.7	57.2	32.1	1,845	
R2.10.1 (国調)	3,448	8.6	▲ 11.2	9.1	53.3	37.6	1,716	
R6.1.1 (住基)	3,299 (うち外国住民)	8.4		8.3	53.7	38.0	1,842	

(2) 職員数等

普通会計	82 人
一般行政	69 人
教育	13 人
消防	人
公営企業等	46 人
うち病院	38 人
計	128 人

(3) 産業構造

産業区分	就業人口(人)	構成比(%)
1次	358	19.1
2次	397	21.2
3次	1,082	57.8
計(分類不能含む)	1,872	100.0

(4) 基幹産業の状況等

産業	R4 生産額(道内シェア)	R2 経営体数	主な産物
農業	R4 農業生産額(道内シェア) 41.2 億円 (0.32%)	R2 経営体数 52	雑穀、肉用牛、乳用牛
漁業	R4 漁業生産額(道内シェア) 64.6 億円 (2.03%)	H30 経営体数 32	ホタテ貝、サケ、モガニ、ミズダコ
工業	R3 製造品出荷額等(道内シェア) 89.5 億円 (0.15%)	R3 事業所数 14	食料品
商業	R3 商品販売額(道内シェア) 76.9 億円 (0.05%)	R3 事業所数 42	ホタテ貝柱、毛がに、タラバガニ、乳製品、そば、最中
観光	R4 観光客入込数(道内シェア) 29.8 万人 (0.35%)	主な観光地等	クッチャロ湖、はまとなべつ温泉、ウソタンナイ砂金採掘公園、ベニヤ原生花園

(5) 歳入・歳出の状況

区分	R4		R3		R2	
	決算額	構成比	決算額	構成比	決算額	構成比
歳入合計	5,111	100.0	5,309	100.0	5,530	100.0
地方税	540	10.6	491	9.3	535	9.7
地方交付税	2,592	50.7	2,615	49.3	2,383	43.1
普通交付税	2,346		2,364		2,170	
特別交付税	247		252		213	
寄附金	28	0.6	14	0.3	14	0.3
ふるさと納税	13		7		8	
地方債	435	8.5	640	12.1	892	16.1
その他	1,515	29.7	1,549	29.2	1,706	30.9
歳出合計	4,942	100.0	5,022	100.0	5,307	100.0
人件費	851	17.2	836	16.6	783	14.8
職員給与	551		533		495	
物件費	578	11.7	547	10.9	569	10.7
扶助費	190	3.9	256	5.1	175	3.3
公債費	564	11.4	537	10.7	532	10.0
普通建設事業	656	13.3	717	14.3	1,105	20.8
その他	2,103	42.6	2,130	42.4	2,143	40.4

(6) 財政指標等

項目	R4		R3	
	指標値	全道順位	指標値	全道順位
標準財政規模	3,056	120	3,164	116
財政力指数	0.196	114	0.199	115
実質収支	169	103	263	81
単年度収支	▲ 94	145	40	89
経常収支比率	85.4	99	84.2	81
実質赤字比率	-	-	-	-
連結実質赤字比率	-	-	-	-
実質公債費比率	8.8	85	7.9	109
将来負担比率	-	-	1.6	94
基金残高合計	2,987	106	2,863	107
財政調整基金	1,497	48	1,359	52
減債基金	339	97	339	94
その他特定目的基金	1,151	127	1,165	116
地方債現在高	6,011	103	6,125	105
債務負担行為現在高	36	150	71	135
ラスバイレス指数	97.1	75	96.7	111

(7) 税収

区分	R4		R3	
	収入済額	徴収率	収入済額	徴収率
市町村民税	307	94.3	270	93.8
個人	260	93.4	228	92.8
法人	47	100.0	42	100.0
固定資産税	175	95.1	164	94.3
土地	15	94.9	16	94.1
家屋	90	94.9	84	94.1
償却	66	94.9	60	94.1
合計	540	95.2	491	94.6

(8) 教育、医療、福祉

施設	数
幼稚園	- ヶ所
こども園	1 ヶ所
小学校	1 ヶ所
中学校	1 ヶ所
高等学校	1 ヶ所
病院	1 ヶ所
診療所	- ヶ所
歯科	- ヶ所
保育所	- ヶ所
養護老人ホーム	- ヶ所
特養老人ホーム	- ヶ所
軽費老人ホーム	- ヶ所
生活保護率(被保護人員/人口)	1.35 %

(9) 公共施設等

公民館	- 施設
図書館	1 施設
体育館	2 施設
公営住宅	359 戸
公園	数 4 ヶ所
	面積 22 ha
道路	実延長 263 km
	面積 3,881,345 ㎡
上水道	料金 1,910 円
	普及率 99.7 %
下水道	料金 3,410 円
	普及率 88.2 %
ごみ処理人口	3,325 人
し尿処理人口	245 人



なかとんべつちょう
中頓別町

015130
市町村類型： I - 2

所在地 〒 098-5595 枝幸郡中頓別町字中頓別172番地6
TEL 01634-6-1111
FAX 01634-6-1155
URL https://www.town.nakatombetsu.hokkaido.jp
E-mail info@town.nakatombetsu.lg.jp

	町長 こばやし なるよし 小林 生吉 64 歳 3 期目 任期満了日： 9. 4.30	副町長 えんどう よしかず 遠藤 義一 2 期目 任期満了日： 7.3.31	議会議員 議長 ほしかわ みきお 星川 三喜男 副議長 にしうら いわお 西浦 岩雄									
	町名の由来 中頓別町が頓別川の中流に位置することから名付けられたもの。	沿革 明11 枝幸村、礼文村、歌登村、頓別村設置。 明24 枝幸村・礼文村・歌登村・頓別村戸長役場設置。 明42 枝幸村、礼文村、歌登村、頓別村が合併し二級町村制施行、枝幸村とする。 大5. 4. 1 枝幸村より分村、二級町村制施行、頓別村とする。 大10. 4. 1 頓別村より分村、二級町村制施行、中頓別村とする。 昭24. 11. 1 町制施行。	議員定数 8 人 任期満了日 9. 4.30									
地域指定状況・広域連携状況												
低公	過疎	辺地	自公	離島	特豪	山村	農振	半島	特定	定住自立圏	連携中核都市圏	広域連携加速化事業
	○				○	○	○		○	○		
行政区画面積		398.51 km ²		(道内 88 位)								

(1) 人口

区分	人口(人)	人口密度(人/km ²)	増減率(%)	人口割合(%)			世帯数(世帯)	道内順位 R2.10(国調)
				15歳未満	15~64歳	65歳以上		
H22.10.1 (国調)	1,974	5.0	▲ 13.8	10.5	53.5	36.0	817	人口 169
H27.10.1 (国調)	1,757	4.4	▲ 11.0	9.0	52.3	38.7	775	
R2.10.1 (国調)	1,637	4.1	▲ 6.8	9.8	50.2	40.0	756	65歳以上 69
R6.1.1 (住基)	1,504	6 (うち外国住民)		8.9	50.1	41.0	832	

(2) 職員数等

普通会計	70 人
一般行政	61 人
教育	9 人
消防	人
公営企業等	38 人
うち病院	33 人
計	108 人

(3) 産業構造

産業区分	就業人口(人)	構成比(%)
1次	136	15.4
2次	112	12.7
3次	631	71.5
計(分類不能含む)	882	100.0

(4) 基幹産業の状況等

産業	R4 生産額(道内シェア)	R2 経営体数	主な
農業	R4 農業生産額(道内シェア) 20.7 億円 (0.16%)	R2 経営体数 47	主な 農産物 : 肉用牛、乳用牛
漁業	R4 漁業生産額(道内シェア) - 億円 -	H30 経営体数 -	主な 水産物 : -
工業	R3 製造品出荷額等(道内シェア) 1.6 億円 (0.00%)	R3 事業所数 3	主な 製造品 : -
商業	R3 商品販売額(道内シェア) 31.0 億円 (0.02%)	R3 事業所数 22	主な 特産品 : なかとん牛乳、乳製品、はちみつ、中頓別銘菓、宗谷の割箸
観光	R4 観光客入込数(道内シェア) 6.1 万人 (0.07%)	主な 観光地等	: 中頓別鍾乳洞、敏音知岳、ピンネシリ温泉、オートキャンプ場、ペーチャン川砂金掘体験場

(5) 歳入・歳出の状況

区分	R4		R3		R2	
	決算額	構成比	決算額	構成比	決算額	構成比
歳入合計	4,284	100.0	4,325	100.0	4,031	100.0
地方税	166	3.9	166	3.8	161	4.0
地方交付税	2,323	54.2	2,317	53.6	2,090	51.9
普通交付税	2,048		2,029		1,837	
特別交付税	275		288		254	
寄附金	7	0.2	2	0.1	3	0.1
ふるさと納税	4		1		2	
地方債	442	10.3	483	11.2	415	10.3
その他	1,346	31.4	1,357	31.4	1,363	33.8
歳出合計	4,182	100.0	4,150	100.0	3,872	100.0
人件費	702	16.8	673	16.2	659	17.0
職員給与	447		432		417	
物件費	536	12.8	453	10.9	458	11.8
扶助費	265	6.3	293	7.1	242	6.2
公債費	492	11.8	431	10.4	345	8.9
普通建設事業	714	17.1	845	20.4	670	17.3
その他	1,473	35.2	1,454	35.0	1,498	38.7

(6) 財政指標等

項目	R4		R3	
	指標値	全道順位	指標値	全道順位
標準財政規模	2,356	154	2,372	155
財政力指数	0.106	173	0.107	173
実質収支	98	143	174	106
単年度収支	▲ 76	141	16	118
経常収支比率	61.9	177	58.6	178
実質赤字比率	-	-	-	-
連結実質赤字比率	-	-	-	-
実質公債費比率	▲ 1.0	179	▲ 1.2	179
将来負担比率	-	-	-	-
基金残高合計	4,152	68	4,198	61
財政調整基金	879	112	879	104
減債基金	668	52	668	51
その他特定目的基金	2,606	61	2,652	54
地方債現在高	4,835	132	4,874	137
債務負担行為現在高	230	99	228	94
ラスバイレス指数	93.4	173	93.1	175

(7) 税収

区分	R4		R3	
	収入済額	徴収率	収入済額	徴収率
市町村民税	83	98.8	88	99.1
個人	76	98.7	81	99.0
法人	7	100.0	7	100.0
固定資産税	62	95.4	58	96.0
土地	7	71.1	1	26.5
家屋	29	100.0	30	100.0
償却	22	100.0	24	100.0
合計	166	97.6	166	98.1

(8) 教育、医療、福祉

教育	医療	福祉
幼稚園	- ヶ所	生活保護率 (被保護人員/人口) 0.80 %
こども園	1 ヶ所	
小学校	1 ヶ所	
中学校	1 ヶ所	
高等学校	- ヶ所	
病院	1 ヶ所	
診療所	1 ヶ所	
歯科	1 ヶ所	
保育所	- ヶ所	
養護老人ホーム	- ヶ所	
特養老人ホーム	- ヶ所	
軽費老人ホーム	- ヶ所	

(9) 公共施設等


公民館	- 施設
図書館	- 施設
体育館	1 施設
公営住宅	227 戸
公園	数 2 ヶ所
	面積 2 ha
道路	実延長 201 km
	面積 2,914,794 m ²
上水道	料金 2,250 円
	普及率 100.0 %
下水道	料金 4,700 円
	普及率 84.3 %
ごみ処理人口	1,553 人
し尿処理人口	136 人



えさしちょう
枝幸町

015148
市町村類型：Ⅱ-0

所在地 〒098-5892 枝幸郡枝幸町本町916番地
TEL 0163-62-1234
FAX 0163-62-3353
URL <https://www.esashi.jp>
E-mail info@esashi.jp

	町長 むらかみ もりつぐ 村上守継 78歳 3期目 任期満了日：8.4.15	副町長 いまい やすお 今井 靖雄 2期目 任期満了日：8.4.30	議会議員 議長 おばら ひとし 小原 仁 副議長 あきかわ よしお 秋川 祥雄
	町名の由来 アイヌ語の「エサシ」(コンブ)、「エシヤシ」(海岸へ突出した崎)に由来したものである。	沿革 明11 枝幸村、礼文村、歌登村、頓別村設置。 明24. 9. 1 枝幸村・礼文村・歌登村・頓別村戸長役場設置。 明42. 4. 1 枝幸村、礼文村、歌登村、頓別村が合併し二級町村制施行、枝幸村とする。 大5. 4. 1 頓別村を分村。 大12. 4. 1 一級町村制施行。 昭14. 9. 1 歌登村を分村。歌登村に一級町村制施行。 昭22. 10. 1 町村制施行、枝幸町とする。 昭37. 1. 1 町村制施行、歌登町とする。 平18. 3. 20 枝幸町、歌登町を廃し、枝幸町を設置。	議員定数 12人 任期満了日 8.4.15
	姉妹・友好等都市提携 平戸市(長崎県)、うきは市(福岡県)	地域指定状況・広域連携状況 低公 過疎 辺地 自公 離島 特豪 山村 農振 半島 特定 定住自立圏 ○ ○ 道立 ○ ○ ○ ○ ○ ○ ○ ○ 行政区画面積 1,115.62 km ² (道内 9位)	

(1) 人口

区分	人口(人)	人口密度(人/km ²)	増減率(%)	人口割合(%)			世帯数(世帯)	道内順位 R2.10(国調)
				15歳未満	15~64歳	65歳以上		
H22.10.1(国調)	9,125	8.2	▲7.0	12.9	58.9	28.2	3,952	人口 65 65歳以上 117
H27.10.1(国調)	8,437	7.6	▲7.5	11.7	56.1	32.2	3,772	
R2.10.1(国調)	7,565	6.8	▲10.3	10.4	53.9	35.6	3,515	
R6.1.1(住基)	7,300	6.8	▲16.3	9.0	55.0	36.0	3,835	

(2) 職員数等

普通会計	180人
一般行政	154人
教育	26人
消防	人
公営企業等	100人
うち病院	84人
計	280人

(3) 産業構造

産業区分	就業人口(人)	構成比(%)
1次	1,113	26.5
2次	923	22.0
3次	2,158	51.4
計(分類不能含む)	4,196	100.0

(4) 基幹産業の状況等

産業	R4生産額(道内シェア)	R2経営体数	主な産物
農業	R4農業生産額(道内シェア) 70.7 億円 (0.55%)	R2経営体数 116	肉用牛、乳用牛
漁業	R4漁業生産額(道内シェア) 194.2 億円 (6.10%)	H30経営体数 317	ホタテ貝、サケ、スケトウダラ、ミズダコ
工業	R3製造品出荷額等(道内シェア) 168.9 億円 (0.28%)	R3事業所数 21	食料品
商業	R3商品販売額(道内シェア) 126.3 億円 (0.07%)	R3事業所数 75	モガニ、タラバガニ、枝幸ホタテ、サケ・いくら、ナマコ
観光	R4観光客入込数(道内シェア) 12.7 万人 (0.15%)	主な観光地等	北見神居岬、ウスタベイ千畳岩、道の駅「マリンアイランド岡島」、三笠山展望閣

(5) 歳入・歳出の状況

区分	R4		R3		R2	
	決算額	構成比	決算額	構成比	決算額	構成比
歳入合計	12,567	100.0	11,670	100.0	12,622	100.0
地方税	1,338	10.7	1,092	9.4	1,151	9.1
地方交付税	5,854	46.6	5,916	50.7	5,570	44.1
普通交付税	5,198		5,234		4,942	
特別交付税	656		682		628	
寄附金	807	6.4	404	3.5	653	5.2
ふるさと納税	641		260		588	
地方債	1,366	10.9	1,040	8.9	1,217	9.6
その他	3,201	25.5	3,217	27.6	4,031	31.9
歳出合計	12,384	100.0	11,558	100.0	12,500	100.0
人件費	1,559	12.6	1,515	13.1	1,515	12.1
職員給与	1,005		991		972	
物件費	1,588	12.8	1,427	12.3	1,604	12.8
扶助費	512	4.1	609	5.3	411	3.3
公債費	1,585	12.8	1,598	13.8	1,619	13.0
普通建設事業	2,199	17.8	1,746	15.1	1,745	14.0
その他	4,941	39.9	4,663	40.3	5,606	44.9

(6) 財政指標等

項目	R4		R3	
	指標値	全道順位	指標値	全道順位
標準財政規模	6,834	42	7,023	42
財政力指数	0.201	109	0.200	112
実質収支	83	157	84	152
単年度収支	79		▲17	159
経常収支比率	79.2	145	78.8	132
実質赤字比率	-	-	-	-
連結実質赤字比率	-	-	-	-
実質公債費比率	9.3	75	8.3	102
将来負担比率	-	-	-	-
基金残高合計	6,247	35	6,050	29
財政調整基金	1,676	39	1,681	32
減債基金	1,200	20	1,199	18
その他特定目的基金	3,371	43	3,169	43
地方債現在高	9,810	65	9,996	64
債務負担行為現在高	20	159	13	159
ラスバイレス指数	94.4	168	96.2	134

(7) 税収

区分	R4		R3	
	収入済額	徴収率	収入済額	徴収率
市町村民税	806	97.7	577	96.4
個人	742	97.6	526	96.2
法人	64	98.7	52	98.5
固定資産税	379	95.0	369	95.1
土地	59	94.8	59	94.9
家屋	190	94.8	184	94.9
償却	117	94.8	112	94.9
合計	1,338	97.1	1,092	96.4

(8) 教育、医療、福祉

施設	数
幼稚園	-ヶ所
こども園	1ヶ所
小学校	7ヶ所
中学校	3ヶ所
高等学校	1ヶ所
病院	1ヶ所
診療所	1ヶ所
歯科	-ヶ所
保育所	3ヶ所
養護老人ホーム	-ヶ所
特養老人ホーム	-ヶ所
軽費老人ホーム	-ヶ所
生活保護率(被保護人員/人口)	1.05%

(9) 公共施設等

施設	数
公民館	-施設
図書館	1施設
体育館	4施設
公営住宅	696戸
公園	24ヶ所
面積	44 ha
道路	実延長 762 km
面積	9,709,414 m ²
上水道	料金 2,200 円
普及率	99.1%
下水道	料金 2,860 円
普及率	100.0%
ごみ処理人口	7,327 人
し尿処理人口	1,059 人




とよみちょう
豊富町

所在地 〒098-4110 天塩郡豊富町字上サロベツ2542番地2
TEL 0162-82-1001
FAX 0162-82-2806
URL https://www.town.toyotomi.hokkaido.jp
E-mail soumuka@town.toyotomi.hokkaido.jp

015164

市町村類型： I - 0

	町長 かわた せいいち 河田 誠一 66歳 2期目 任期満了日： 9. 4.30	副町長 こいずみ こういち 小泉 幸一 (R15.8から欠員)	2期目 任期満了日： 7.6.30 期目 任期満了日： 期目 任期満了日：	議会議員 議長 ちば ひさし 千葉 久 副議長 かまくら かずお 鎌倉 和雄 議員定数 10人 任期満了日 9. 4.30								
	町名の由来 アイヌ語の「エベコロベツ」(何でも豊富にある)を意識したものの。 姉妹・友好等都市提携 -		沿革 明11 沙流村、幌延村、天塩村、遠別村設置。 明15 天塩・中川・上川郡戸長役場設置。 明36. 6. 1 天塩村外2村戸長役場設置。 明42. 4 分立して幌延外1村戸長役場設置。 大8. 4. 1 幌延村、沙流村が合併し二級町村制施行、幌延村とする。 昭15. 9. 1 幌延村より分村、二級町村制施行、豊富村とする。 昭34. 1. 1 町制施行。									
地域指定状況・広域連携状況												
低公	過疎	辺地	自公	離島	特豪	山村	農振	半島	特定	定住自立圏	連携中核都市圏	広域連携加速化事業
	○	○	国立		○	○	○			○		
行政区画面積		520.69 km ²		(道内 63 位)								

(1) 人口

区分	人口(人)	人口密度(人/km ²)	増減率(%)	人口割合(%)			世帯数(世帯)	道内順位 R2.10(国調)
				15歳未満	15~64歳	65歳以上		
H22.10.1 (国調)	4,378	8.4	▲ 9.7	12.1	60.7	27.2	1,854	人口 114
H27.10.1 (国調)	4,054	7.8	▲ 7.4	11.8	58.0	30.2	1,782	
R2.10.1 (国調)	3,974	7.6	▲ 2.0	10.1	54.8	35.2	1,951	65歳以上 126
R6.1.1 (住基)	3,583	(うち外国住民)	54	9.8	52.7	37.5	1,922	

(2) 職員数等

普通会計	91人
一般行政	81人
教育	10人
消防	人
公営企業等	32人
うち病院	21人
計	123人

(3) 産業構造

産業区分	就業人口(人)	構成比(%)
1次	513	22.7
2次	473	20.9
3次	1,265	55.9
計(分類不能含む)	2,262	100.0

(4) 基幹産業の状況等

産業	R4生産額(道内シェア)	R2経営体数	主な産物
農業	90.4 億円 (0.70%)	160	肉用牛、乳用牛
漁業	1.8 億円 (0.06%)	H30経営体数 9	主な水産物 : サケ、ホッキガイ、ミズダコ
工業	R3製造品出荷額等(道内シェア) 92.1 億円 (0.15%)	R3事業所数 6	主な製造品 : -
商業	R3商品販売額(道内シェア) 155.4 億円 (0.09%)	R3事業所数 50	主な特産品 : 豊富牛乳、肉加工品、乳製品、豊富温泉関連商品
観光	R4観光客入込数(道内シェア) 12.4 万人 (0.15%)	主な観光地等 : サロベツ原野、豊富温泉、大規模草地牧場、兜沼公園	

(5) 歳入・歳出の状況

区分	R4		R3		R2	
	決算額	構成比	決算額	構成比	決算額	構成比
歳入合計	6,969	100.0	6,756	100.0	7,428	100.0
地方税	543	7.8	546	8.1	517	7.0
地方交付税	2,985	42.8	3,015	44.6	2,803	37.7
普通交付税	2,651		2,672		2,505	
特別交付税	334		343		298	
寄附金	290	4.2	378	5.6	439	5.9
ふるさと納税	277		378		432	
地方債	282	4.1	304	4.5	463	6.2
その他	2,869	41.2	2,513	37.2	3,206	43.2
歳出合計	6,362	100.0	6,074	100.0	6,828	100.0
人件費	800	12.6	764	12.6	750	11.0
職員給与	464		454		448	
物件費	934	14.7	877	14.4	852	12.5
扶助費	264	4.2	339	5.6	237	3.5
公債費	717	11.3	750	12.3	820	12.0
普通建設事業	855	13.4	501	8.2	698	10.2
その他	2,793	43.9	2,844	46.8	3,472	50.9

(6) 財政指標等

項目	R4		R3	
	指標値	全道順位	指標値	全道順位
標準財政規模	3,464	102	3,526	102
財政力指数	0.192	119	0.191	124
実質収支	606	23	682	19
単年度収支	▲ 76	141	82	65
経常収支比率	68.4	175	67.4	176
実質赤字比率	-	-	-	-
連結実質赤字比率	-	-	-	-
実質公債費比率	11.9	24	13.0	14
将来負担比率	-	-	-	-
基金残高合計	3,775	79	3,428	81
財政調整基金	886	110	623	149
減債基金	268	110	268	105
その他特定目的基金	2,621	60	2,537	60
地方債現在高	4,731	137	5,136	125
債務負担行為現在高	405	80	438	74
ラスバイレス指数	94.8	167	95.7	148

(7) 税収

区分	R4		R3	
	収入済額	徴収率	収入済額	徴収率
市町村民税	241	93.6	254	93.7
個人	192	92.1	206	92.3
法人	49	99.9	48	99.9
固定資産税	237	95.6	229	95.2
土地	31	91.8	33	91.3
家屋	117	96.7	110	96.4
償却	86	95.4	84	95.2
合計	543	95.2	546	95.0

(8) 教育、医療、福祉

施設	数
幼稚園	-ヶ所
こども園	-ヶ所
小学校	2ヶ所
中学校	2ヶ所
高等学校	1ヶ所
病院	-ヶ所
診療所	2ヶ所
歯科	-ヶ所
保育所	1ヶ所
養護老人ホーム	-ヶ所
特養老人ホーム	-ヶ所
軽費老人ホーム	-ヶ所
生活保護率(被保護人員/人口)	1.08%

(9) 公共施設等

施設	数
公民館	-施設
図書館	-施設
体育館	2施設
公営住宅	372戸
公園	数 -ヶ所
面積	-ha
道路	実延長 366km
面積	2,317,080 m ²
上水道	料金 1,650円
普及率	100.0%
下水道	料金 3,080円
普及率	75.7%
ごみ処理人口	3,651人
し尿処理人口	427人

宗谷



れぶんちょう
礼文町

015172
市町村類型：I-0

所在地 〒097-1201 礼文郡礼文町大字香深村字トonnaイ558番地5
TEL 0163-86-1001
FAX 0163-86-1007
URL http://www.town.rebun.hokkaido.jp
E-mail soumu@town.rebun.hokkaido.jp

	町長 おの とおる 小野 徹 74歳 5期目 任期満了日：7.7.2	副町長 こんの なおき 今野 直樹 1期目 任期満了日：7.8.11	議会議長 議長 ささやま けい 笹山 啓 副議長 ふじた としはる 藤田 敏春
	町名の由来 アイヌ語の「レブンシリ」に由来したものである。	沿革 明11. 10. 29 神崎村、船泊村、香深村、尺忍村設置。 明13. 2. 9 礼文郡各村戸長役場設置。 明25. 4. 1 香深村・尺忍村戸長役場設置。 船泊村・神崎村戸長役場設置。 明35. 4. 1 香深村、尺忍村が合併して二級町村制施行、香深村とする。 " 船泊村、神崎村が合併して二級町村制施行、船泊村とする。 昭31. 9. 20 香深村、船泊村が合併して、礼文村設置。 昭34. 9. 1 町村制施行。	議員定数 9人 任期満了日 7.8.5
	姉妹・友好等都市提携 与那国町(沖縄県)	地域指定状況・広域連携状況 低公 過疎 辺地 自公 離島 特豪 山村 農振 半島 特定 定住自立圏 ○ ○ 国立 ○ ○ ○ ○ ○ ○ ○ ○ 行政区画面積 81.64 km ² (道内 168 位)	連携中都市圏 広域連携加速化事業

(1) 人口

区分	人口(人)	人口密度(人/km ²)	増減率(%)	人口割合(%)			世帯数(世帯)	道内順位 R2.10(国調)
				15歳未満	15~64歳	65歳以上		
H22.10.1(国調)	3,078	37.8	▲9.7	10.3	59.0	30.7	1,445	人口 153 65歳以上 111
H27.10.1(国調)	2,773	34.0	▲9.9	9.7	56.3	34.0	1,353	
R2.10.1(国調)	2,509	30.7	▲9.5	10.3	53.4	36.3	1,246	
R6.1.1(住基)	2,253	27	▲	9.6	51.7	38.7	1,208	

(2) 職員数等

普通会計	65人
一般行政	49人
教育	16人
消防	人
公営企業等	31人
うち病院	21人
計	96人

(3) 産業構造

産業区分	就業人口(人)	構成比(%)
1次	603	36.7
2次	212	12.9
3次	829	50.4
計(分類不能含む)	1,644	100.0

(4) 基幹産業の状況等

産業	R4生産額(道内シェア) 億円	R2経営体数	主な産物
農業	-	-	-
漁業	R4漁業生産額(道内シェア) 35.3 億円 (1.11%)	H30経営体数 329	主な水産物 : ホッケ、タラ、サケ、ミスダコ
工業	R3製造品出荷額等(道内シェア) 17.4 億円 (0.03%)	R3事業所数 3	主な製造品 : -
商業	R3商品販売額(道内シェア) 28.6 億円 (0.02%)	R3事業所数 35	主な特産品 : ウニ、こんぶ、ホッケ、たこ燻製、礼文島こんぶ焼酎
観光	R4観光客入込数(道内シェア) 3.4 万人 (0.04%)	主な観光地等	スコトン岬、澄海岬、レブアツモリソウ群生地、礼文島桃岩附近一帯の野生植物

(5) 歳入・歳出の状況

区分	R4		R3		R2	
	決算額	構成比	決算額	構成比	決算額	構成比
歳入合計	5,487	100.0	6,210	100.0	5,547	100.0
地方税	297	5.4	269	4.3	289	5.2
地方交付税	2,584	47.1	2,596	41.8	2,377	42.9
普通交付税	2,179		2,226		2,036	
特別交付税	405		371		341	
寄附金	452	8.2	387	6.2	290	5.2
ふるさと納税	396		386		287	
地方債	382	7.0	804	13.0	890	16.1
その他	1,771	32.3	2,154	34.7	1,701	30.7
歳出合計	5,403	100.0	6,135	100.0	5,238	100.0
人件費	641	11.9	593	9.7	619	11.8
職員給与	374		384		389	
物件費	1,067	19.8	835	13.6	875	16.7
扶助費	119	2.2	158	2.6	108	2.1
公債費	953	17.7	761	12.4	683	13.0
普通建設事業	629	11.6	1,568	25.6	903	17.2
その他	1,992	36.9	2,221	36.2	2,051	39.2

(6) 財政指標等

項目	R4		R3	
	指標値	全道順位	指標値	全道順位
標準財政規模	2,568	144	2,680	144
財政力指数	0.124	163	0.127	163
実質収支	84	156	75	157
単年度収支	9	65	1	138
経常収支比率	74.6	167	71.7	172
実質赤字比率	-	-	-	-
連結実質赤字比率	-	-	-	-
実質公債費比率	12.3	21	13.7	11
将来負担比率	-	-	-	-
基金残高合計	2,868	112	2,892	104
財政調整基金	680	142	793	114
減債基金	410	85	509	68
その他特定目的基金	1,778	92	1,591	96
地方債現在高	6,766	94	7,323	86
債務負担行為現在高	38	149	103	121
ラスバイレス指数	96.0	131	95.4	155

(7) 税収

区分	R4		R3	
	収入済額	徴収率	収入済額	徴収率
市町村民税	163	93.0	164	93.6
個人	151	92.5	153	93.2
法人	12	100.0	11	100.0
固定資産税	86	96.4	61	95.7
土地	4	91.0	4	92.2
家屋	54	95.2	33	93.3
償却	28	99.6	23	99.9
合計	297	95.1	269	95.1

(8) 教育、医療、福祉

施設	数
幼稚園	-ヶ所
こども園	-ヶ所
小学校	3ヶ所
中学校	2ヶ所
高等学校	1ヶ所
病院	-ヶ所
診療所	1ヶ所
歯科	2ヶ所
保育所	2ヶ所
養護老人ホーム	-ヶ所
特養老人ホーム	-ヶ所
軽費老人ホーム	-ヶ所
生活保護率(被保護人員/人口)	0.75%

(9) 公共施設等

公民館	-施設
図書館	-施設
体育館	1施設
公営住宅	174戸
公園	数 2ヶ所
	面積 7ha
道路	実延長 93km
	面積 762,079m ²
上水道	料金 3,050円
	普及率 99.4%
下水道	料金 3,640円
	普及率 64.6%
ごみ処理人口	2,282人
し尿処理人口	466人



りしりちょう
利尻町

所在地 〒097-0401 利尻郡利尻町沓形字緑町14番地1
TEL 0163-84-2345
FAX 0163-84-3553
URL <https://www.town.rishiri.hokkaido.jp>
E-mail soumu@town.rishiri.hokkaido.jp

015181

市町村類型： I - 0

	町長 かとうの こうじ 上遠野 浩志 71歳 1期目 任期満了日： 7.5.25	副町長 さわや たかし 澤谷 敬 1期目 任期満了日： 7.6.1	議会議員 議長 ふじいのぶゆき 藤井 信幸 副議長 さとう かずひさ 佐藤 和久 議員定数 8人 任期満了日 8.10.7									
	町名の由来 アイヌ語の「リイ・シリ」(高い島)に由来したものである。		沿革 明11 利尻郡に6村が設置。 明25 沓形村は鷺泊村戸長役場、仙法志村は鬼脇村戸長役場に属する。 明32. 7. 1 沓形村戸長役場設置。 明33. 7. 1 仙法志村戸長役場設置。 明35. 4. 1 二級町村制施行、沓形村とする。 " 二級町村制施行、仙法志村とする。 大13. 4 一級町村制施行(沓形村)。 昭24. 11. 1 町制施行(沓形村)。 昭31. 9. 15 沓形町、仙法志村が合併し、利尻町設置。									
	姉妹・友好等都市提携 -		地域指定状況・広域連携状況									
低公	過疎	辺地	自公	離島	特豪	山村	農振	半島	特定	定住自立圏	連携中核都市圏	広域連携加速化事業
	○	○	国立	○			○			○		
行政区画面積 76.5 ㎢ (道内 173 位)												

(1) 人口

区分	人口(人)	人口密度(人/㎢)	増減率(%)	人口割合(%)			世帯数(世帯)	道内順位 R2.10(国調)
				15歳未満	15~64歳	65歳以上		
H22.10.1(国調)	2,590	33.9	▲12.2	9.3	56.6	34.1	1,313	人口 164 65歳以上 63
H27.10.1(国調)	2,303	30.1	▲11.1	9.4	52.6	38.0	1,154	
R2.10.1(国調)	2,004	26.2	▲13.0	9.2	50.4	40.4	1,037	
R6.1.1(住基)	1,865 (うち外国住民)		2 (人)	9.0	50.2	40.8	1,030	

(2) 職員数等

普通会計	59人
一般行政	51人
教育	8人
消防	人
公営企業等	28人
うち病院	人
計	87人

(3) 産業構造

産業区分	就業人口(人)	構成比(%)
1次	370	30.4
2次	139	11.4
3次	707	58.1
計(分類不能含む)	1,216	100.0

(4) 基幹産業の状況等

産業	R4生産額(道内シェア)	R2経営体数	主な
農業	- 億円	-	農産物
漁業	R4漁業生産額(道内シェア) 15.9 億円 (0.50%)	H30経営体数 208	主な : ホッケ、こんぶ、ミズダコ、ナマ水産物 : コ
工業	R3製造品出荷額等(道内シェア) X 億円 X	R3事業所数 2	主な : 製造品
商業	R3商品販売額(道内シェア) 32.3 億円 (0.02%)	R3事業所数 45	主な : 利尻こんぶ、ウニ、ホッケ 特産品
観光	R4観光客入込数(道内シェア) 4.6 万人 (0.05%)	主な	利尻ふれあい温泉、沓形岬公園、見返り台公園、利尻町立博物館、神居海岸パーク

(5) 歳入・歳出の状況

区分	R4		R3		R2	
	決算額	構成比	決算額	構成比	決算額	構成比
歳入合計	4,596	100.0	4,579	100.0	4,243	100.0
地方税	215	4.7	210	4.6	206	4.9
地方交付税	2,326	50.6	2,370	51.8	2,160	50.9
普通交付税	1,980		2,008		1,844	
特別交付税	345		362		316	
寄附金	360	7.8	569	12.4	246	5.8
ふるさと納税	357		565		241	
地方債	333	7.2	451	9.9	503	11.9
その他	1,363	29.7	979	21.4	1,128	26.6
歳出合計	4,441	100.0	4,443	100.0	4,185	100.0
人件費	636	14.3	601	13.5	569	13.6
職員給与	424		392		365	
物件費	821	18.5	869	19.6	706	16.9
扶助費	87	2.0	136	3.1	87	2.1
公債費	586	13.2	597	13.4	586	14.0
普通建設事業	513	11.6	524	11.8	485	11.6
その他	1,798	40.5	1,716	38.6	1,751	41.8

(6) 財政指標等

項目	R4		R3	
	指標値	全道順位	指標値	全道順位
標準財政規模	2,288	157	2,359	156
財政力指数	0.109	170	0.111	171
実質収支	145	116	124	127
単年度収支	21	51	69	73
経常収支比率	74.2	169	73.0	166
実質赤字比率	-	-	-	-
連結実質赤字比率	-	-	-	-
実質公債費比率	13.5	13	12.5	19
将来負担比率	57.0	28	68.3	24
基金残高合計	893	173	683	178
財政調整基金	331	174	131	178
減債基金	24	169	24	168
その他特定目的基金	538	161	528	161
地方債現在高	4,465	144	4,709	142
債務負担行為現在高		173		170
ラスバイレス指数	93.0	176	93.4	173

(7) 税収

区分	R4		R3	
	収入済額	徴収率	収入済額	徴収率
市町村民税	119	88.6	124	89.5
個人	108	87.6	112	88.5
法人	12	100.0	12	100.0
固定資産税	58	92.8	51	92.1
土地	2	91.1	2	91.8
家屋	31	92.7	27	91.8
償却	24	92.6	20	91.8
合計	215	91.4	210	91.6

(8) 教育、医療、福祉

教育	医療	福祉
幼稚園	-ヶ所	生活保護率 (被保護人員/人口) 0.93%
こども園	-ヶ所	
小学校	2ヶ所	
中学校	1ヶ所	
高等学校	1ヶ所	
病院	1ヶ所	
診療所	3ヶ所	
歯科	-ヶ所	
保育所	2ヶ所	
養護老人ホーム	-ヶ所	
特養老人ホーム	1ヶ所	
軽費老人ホーム	-ヶ所	

(9) 公共施設等

公民館	1施設
図書館	-施設
体育館	2施設
公営住宅	140戸
公園	数 1ヶ所 面積 9ha
道路	実延長 92km 面積 758,938㎡
上水道	料金 2,255円 普及率 100.0%
下水道	料金 3,635円 普及率 100.0%
ごみ処理人口	1,860人
し尿処理人口	118人



りしりふじちょう
利尻富士町

所在地 〒097-0101 利尻郡利尻富士町鷺泊字富士野6番地
TEL 0163-82-1111
FAX 0163-82-1253
URL <https://www.town.rishirifuji.hokkaido.jp/rishirifuji/>
E-mail so-mu@town.rishirifuji.hokkaido.jp

015199
市町村類型： I - 0

	町長 たむら しょうぞう 田村 祥三 70歳 3期目 任期満了日： 7.11.24	副町長 しまや かずあき 島谷 一昭	1 期目 任期満了日： 7.12.12	議長 いいた むつほ 飯田 睦穂								
			期目 任期満了日：	副議長 としま いくお 戸嶋 郁夫								
			期目 任期満了日：	議員定数 9人	任期満了日 7.11.5							
町名の由来 アイヌ語の「リイシリ」(高い島)に由来したものである。		沿革 明25. 11 鬼脇村外 2 村戸長役場設置。 " 鷺泊外 2 村戸長役場設置。 明32 鬼脇村戸長役場から沓形村が分離。 明33 鷺泊村戸長役場から仙法志村が分離。 明35. 4. 1 鬼脇村、石崎村が合併し二級町村制施行、鬼脇村とする。 " 鷺泊村、本泊村が合併し二級町村制施行、鷺泊村とする。 大12. 4. 1 一級町村制施行(鬼脇村、鷺泊村)。 昭31. 9. 30 鬼脇村、鷺泊村が合併し、東利尻村設置。 昭34. 9. 1 町村制施行。 平2. 9. 30 利尻富士町と改称。										
地域指定状況・広域連携状況												
低公	過疎	辺地	自公	離島	特豪	山村	農振	半島	特定	定住自立圏	連携中核都市圏	広域連携加速化事業
	○	○	国立	○			○			○		
行政区画面積		105.62 km ²		(道内 162 位)								

(1) 人口

区分	人口(人)	人口密度(人/km ²)	増減率(%)	人口割合(%)			世帯数(世帯)	道内順位 R2.10(国調)
				15歳未満	15~64歳	65歳以上		
H22.10.1 (国調)	3,037	28.7	▲ 6.2	11.3	54.8	33.9	1,363	人口 154
H27.10.1 (国調)	2,787	26.4	▲ 8.2	12.2	51.9	35.9	1,264	
R2.10.1 (国調)	2,458	23.3	▲ 11.8	10.3	51.5	38.3	1,199	65歳以上
R6.1.1 (住基)	2,194	(うち外国住民)	9	9.3	50.7	40.0	1,199	95

(2) 職員数等

普通会計	61人
一般行政	54人
教育	7人
消防	人
公営企業等	41人
うち病院	4人
計	102人

(3) 産業構造

産業区分	就業人口(人)	構成比(%)
1次	381	26.8
2次	237	16.7
3次	797	56.0
計(分類不能含む)	1,423	100.0

(4) 基幹産業の状況等

産業	R4生産額(道内シェア) 億円	R3生産額(道内シェア) 億円	R2経営体数	主な農産物
農業	-	-	-	-
漁業	18.1 (0.57%)	17.7 (0.57%)	H30経営体数 274	主な水産物 : ホッケ、サケ、ミズダコ、こんぶ
工業	17.7 (0.03%)	17.7 (0.03%)	R3事業所数 6	主な製造品 : 食料品
商業	27.4 (0.02%)	27.4 (0.02%)	R3事業所数 42	主な特産品 : 利尻こんぶ、ウニ、ホッケ、タチカマ、利尻こんぶラーメン
観光	4.6 (0.05%)	4.6 (0.05%)	主な観光地等	利尻山、姫沼、オタトマリ沼、南浜温泉、高山植物、カルチャーセンター&りっぶ館

(5) 歳入・歳出の状況

区分	R4		R3		R2	
	決算額	構成比	決算額	構成比	決算額	構成比
歳入合計	5,687	100.0	5,440	100.0	5,049	100.0
地方税	267	4.7	262	4.8	255	5.1
地方交付税	2,468	43.4	2,509	46.1	2,347	46.5
普通交付税	2,139		2,164		2,049	
特別交付税	329		345		299	
寄附金	599	10.5	492	9.0	355	7.0
ふるさと納税	590		486		348	
地方債	396	7.0	391	7.2	280	5.6
その他	1,956	34.4	1,787	32.9	1,811	35.9
歳出合計	5,625	100.0	5,374	100.0	5,021	100.0
人件費	600	10.7	621	11.6	616	12.3
職員給与	334		349		349	
物件費	670	11.9	615	11.4	611	12.2
扶助費	172	3.1	180	3.4	106	2.1
公債費	718	12.8	785	14.6	810	16.1
普通建設事業	659	11.7	466	8.7	320	6.4
その他	2,807	49.9	2,707	50.4	2,557	50.9

(6) 財政指標等

項目	R4		R3	
	指標値	全道順位	指標値	全道順位
標準財政規模	2,516	148	2,587	147
財政力指数	0.120	166	0.121	166
実質収支	62	165	66	164
単年度収支	▲ 4	90	38	94
経常収支比率	77.5	160	73.6	164
実質赤字比率	-	-	-	-
連結実質赤字比率	-	-	-	-
実質公債費比率	14.6	5	14.3	6
将来負担比率	-	-	-	-
基金残高合計	3,274	94	2,919	103
財政調整基金	1,105	75	1,000	87
減債基金	834	37	834	37
その他特定目的基金	1,336	112	1,085	125
地方債現在高	5,656	109	5,956	107
債務負担行為現在高	13	163	23	154
ラスバイレス指数	95.6	147	94.3	169

(7) 税収

区分	R4		R3	
	収入済額	徴収率	収入済額	徴収率
市町村民税	112	93.2	121	93.2
個人	100	94.3	111	94.3
法人	12	84.5	11	83.4
固定資産税	109	97.2	97	96.0
土地	5	97.1	5	95.7
家屋	63	97.1	47	95.7
償却	37	97.1	39	95.7
合計	267	95.8	262	95.2

(8) 教育、医療、福祉

施設	数
幼稚園	-ヶ所
こども園	-ヶ所
小学校	2ヶ所
中学校	2ヶ所
高等学校	-ヶ所
病院	-ヶ所
診療所	2ヶ所
歯科	1ヶ所
保育所	2ヶ所
養護老人ホーム	-ヶ所
特養老人ホーム	1ヶ所
軽費老人ホーム	-ヶ所
生活保護率(被保護人員/人口)	0.51%

(9) 公共施設等

公民館	1施設
図書館	-施設
体育館	1施設
公営住宅	256戸
公園	数 4ヶ所
面積	13 ha
道路	実延長 92 km
面積	721,519 m ²
上水道	料金 2,270 円
普及率	98.8%
下水道	料金 2,967 円
普及率	84.3%
ごみ処理人口	2,204人
し尿処理人口	527人



ほろのべちょう 幌延町

015202
市町村類型： I - 0

所在地 〒098-3207 天塩郡幌延町宮園町1番地1
TEL 01632-5-1111
FAX 01632-5-2971
URL <https://www.town.horonobe.lg.jp>
E-mail somukikaku@town.horonobe.lg.jp

	町長 野々村 仁 69歳 3期目 任期満了日： 8.12.31	副町長 いわかわ みき 岩川 実樹 3期目 任期満了日： 8.12.31	議会議長 にしざわ ひろゆき 西澤 裕之 副議長 さいが ひろたか 齋賀 弘孝																										
	町名の由来 アイヌ語の「ポロ」、「ヌブ」(大平原)が転訛したもの。		沿革 明11 幌延村設置。 明26. 6. 1 天塩村外2村戸長役場設置。 明42. 4. 1 幌延外1村戸長役場設置。 大8. 4. 1 二級町村制施行、幌延村とする。 昭35. 9. 1 町村制施行。																										
	地域指定状況・広域連携状況																												
<table border="1"> <tr> <th>低公</th><th>過疎</th><th>辺地</th><th>自公</th><th>離島</th><th>特豪</th><th>山村</th><th>農振</th><th>半島</th><th>特定</th><th>定住自立圏</th><th>連携中核都市圏</th><th>広域連携加速化事業</th> </tr> <tr> <td></td><td>○</td><td>○</td><td>国立</td><td></td><td>○</td><td>○</td><td>○</td><td></td><td>○</td><td>○</td><td></td><td></td> </tr> </table>				低公	過疎	辺地	自公	離島	特豪	山村	農振	半島	特定	定住自立圏	連携中核都市圏	広域連携加速化事業		○	○	国立		○	○	○		○	○		
低公	過疎	辺地	自公	離島	特豪	山村	農振	半島	特定	定住自立圏	連携中核都市圏	広域連携加速化事業																	
	○	○	国立		○	○	○		○	○																			
行政区画面積 574.1 km ² (道内 53 位)																													

(1) 人口

区分	人口(人)	人口密度(人/km ²)	増減率(%)	人口割合(%)			世帯数(世帯)	道内順位R2.10(国調)
				15歳未満	15~64歳	65歳以上		
H22.10.1(国調)	2,677	4.7	▲3.8	12.3	64.9	22.8	1,224	人口 159 65歳以上 170
H27.10.1(国調)	2,447	4.3	▲8.6	13.1	60.4	26.5	1,138	
R2.10.1(国調)	2,371	4.1	▲3.1	11.6	59.7	28.7	1,225	
R6.1.1(住基)	2,102	(うち外国住民)	32	11.2	57.2	31.6	1,205	

(2) 職員数等

普通会計	72人
一般行政	64人
教育	8人
消防	人
公営企業等	21人
うち病院	13人
計	93人

(3) 産業構造

産業区分	就業人口(人)	構成比(%)
1次	285	19.8
2次	332	23.1
3次	815	56.8
計(分類不能含む)	1,436	100.0

(4) 基幹産業の状況等

産業	R4 生産額(道内シェア)	R2 経営体数	主な産物
農業	50.7 億円 (0.39%)	93	肉用牛、乳用牛
漁業	- 億円 -	H30経営体数 -	水産物 -
工業	R3製造品出荷額等(道内シェア) X 億円 X	R3事業所数 2	製造品 -
商業	R3商品販売額(道内シェア) 21.3 億円 (0.01%)	R3事業所数 25	主な：青いケシ、トナカイ角細工、合鴨特産品
観光	R4観光客入込数(道内シェア) 5.7 万人 (0.07%)	主な：サロベツ原野、金田心象書道美術館、トナカイ観光牧場、ゆめ地創館、オトソルイ風力発電所	

(5) 歳入・歳出の状況

区分	R4		R3		R2	
	決算額	構成比	決算額	構成比	決算額	構成比
歳入合計	5,105	100.0	5,023	100.0	5,414	100.0
地方税	557	10.9	586	11.7	616	11.4
地方交付税	2,394	46.9	2,409	48.0	2,301	42.5
普通交付税	2,071		2,088		2,018	
特別交付税	323		322		283	
寄附金	27	0.5	31	0.6	25	0.5
ふるさと納税	24		31		24	
地方債	512	10.0	448	8.9	875	16.2
その他	1,614	31.6	1,549	30.8	1,596	29.5
歳出合計	4,933	100.0	4,790	100.0	5,263	100.0
人件費	737	14.9	730	15.2	693	13.2
職員給与	475		456		437	
物件費	737	14.9	669	14.0	676	12.8
扶助費	126	2.5	171	3.6	111	2.1
公債費	585	11.9	671	14.0	896	17.0
普通建設事業	1,031	20.9	780	16.3	1,123	21.3
その他	1,717	34.8	1,769	36.9	1,764	33.5

(6) 財政指標等

項目	R4		R3	
	指標値	全道順位	指標値	全道順位
標準財政規模	2,828	133	2,920	133
財政力指数	0.222	94	0.227	94
実質収支	151	112	134	122
単年度収支	17	58	▲7	153
経常収支比率	72.5	172	71.3	173
実質赤字比率	-	-	-	-
連結実質赤字比率	-	-	-	-
実質公債費比率	4.8	168	6.3	140
将来負担比率	-	-	-	-
基金残高合計	6,062	36	5,831	33
財政調整基金	1,001	94	1,001	86
減債基金	1,473	15	1,496	13
その他特定目的基金	3,588	41	3,334	36
地方債現在高	3,122	169	3,190	167
債務負担行為現在高	7	169	8	164
ラスバイレス指数	97.3	63	95.9	142

(7) 税収

区分	R4		R3	
	収入済額	徴収率	収入済額	徴収率
市町村民税	160	97.0	174	97.7
個人	131	96.7	141	97.4
法人	29	98.4	33	98.8
固定資産税	365	98.8	378	98.9
土地	14	95.7	14	96.2
家屋	75	95.7	75	96.2
償却	274	99.8	288	99.8
合計	557	98.3	586	98.6

(8) 教育、医療、福祉

施設	数
幼稚園	-ヶ所
こども園	1ヶ所
小学校	2ヶ所
中学校	2ヶ所
高等学校	-ヶ所
病院	-ヶ所
診療所	3ヶ所
歯科	1ヶ所
保育所	1ヶ所
養護老人ホーム	-ヶ所
特養老人ホーム	-ヶ所
軽費老人ホーム	-ヶ所
生活保護率(被保護人員/人口)	0.54%

(9) 公共施設等

公民館	2施設
図書館	-施設
体育館	1施設
公営住宅	250戸
公園	数 6ヶ所
	面積 52 ha
道路	実延長 277 km
	面積 5,153,049 m ²
上水道	料金 1,900 円
	普及率 88.6%
下水道	料金 3,790 円
	普及率 88.6%
ごみ処理人口	2,160人
し尿処理人口	174人

オホーツク総合振興局

所在地 〒 093-8585 北海道網走市北7条西3丁目
 TEL 0152-41-0603
 FAX 0152-45-0336
 URL <https://www.okhotsk.pref.hokkaido.lg.jp>



管内の概要【3市14町1村】

簡易統計情報	面積 (R6.4.1国土地理院)	10,690.36 km ²
	人口 (R2.10.1国勢調査)	273,362 人
	世帯数 (R2.10.1国勢調査)	128,986 世帯
	人口密度	25.57 人/km ²
産業構造 (就業人口)	1次産業	18,695 人
	2次産業	22,193 人
	3次産業	83,974 人




きたみし
北見市

所在地 〒090-8501 北見市大通西3丁目1番地1
TEL 0157-23-7111
FAX 0157-61-7400
URL <https://www.city.kitami.lg.jp>
E-mail sosomu@city.kitami.lg.jp

012084

市町村類型：Ⅲ-1

	市長	副市長	議会議員									
	つじ なおたか 辻直孝 71歳 3期目 任期満了日：9.9.26	たけだ まさひろ 武田 雅弘	1期目 任期満了日：10.3.31	議長 いいたしゅうじ 飯田 修司								
			期目 任期満了日：	副議長 なかざき たかとし 中崎 孝俊								
		期目 任期満了日：	議員定数 26人	任期満了日 8.4.8								
市名の由来		沿革										
松浦武四郎が「この地一帯を従来から北海岸と唱えてきたので、北の文字を用い、カラフト島が快晴の日には見えるので、北見としてはどうか」と進言したことによるもの。		大5.4.1 町制施行、野付牛町とする。 野付牛町より相内村・端野村分村（端野町）、二級町村制										
姉妹・友好等都市提携		大10.4.1 施行。 大10.6.15 町制施行、武華村を留辺蘂町に改称。 昭17.6.10 市制施行、野付牛町を北見市と改称。 昭25.11.1 常呂村に町制施行 昭31.9.30 北見市に相内村編入。 昭36.9.1 端野村に町制施行。 平18.3.5 北見市、端野町、常呂町、留辺蘂町を廃し、北見市を設置。										
エリザベス(アメリカ)、ポロナイスク(ロシア連邦)、晋州(韓国)、バーヘッド(カナダ)、高知市(高知県)、佐川町(高知県)、丸森町(宮城県)、大野町(岐阜県)												
地域指定状況・広域連携状況												
低公	過疎	辺地	自公	離島	特豪	山村	農振	半島	特定	定住自立圏	連携中核都市圏	広域連携加速化事業
○	△	○	国定			△	○		△	○		
行政区画面積		1,427.41 km ² (道内 1位)										

(1) 人口

区分	人口(人)	人口密度(人/km ²)	増減率(%)	人口割合(%)			世帯数(世帯)	道内順位 R2.10(国調)
				15歳未満	15~64歳	65歳以上		
H22.10.1(国調)	125,689	88.0	▲2.8	12.2	62.4	25.4	56,012	人口 8 65歳以上 136
H27.10.1(国調)	121,226	84.9	▲3.6	11.2	58.6	30.2	56,202	
R2.10.1(国調)	115,480	80.9	▲4.7	10.5	55.4	34.0	55,188	
R6.1.1(住基)	111,740	(うち外国住民 651人)		10.0	55.5	34.5	61,727	

(2) 職員数等

普通会計	959人
一般行政	839人
教育	120人
消防	人
公営企業等	118人
うち病院	人
計	1,077人

(3) 産業構造

産業区分	就業人口(人)	構成比(%)
1次	3,219	6.5
2次	8,212	16.5
3次	36,556	73.4
計(分類不能含む)	49,777	100.0

(4) 基幹産業の状況等

産業	R4 生産額(道内シェア)	R2 経営体数	主な産物
農業	R4 農業生産額(道内シェア) 335.7 億円 (2.60%)	R2 経営体数 768	主な産物 : 米、麦類、いも類、玉ねぎ、てんさい、乳用牛
漁業	R4 漁業生産額(道内シェア) 161.7 億円 (5.08%)	H30 経営体数 115	主な水産物 : ホタテ貝、サケ、ニシン、ホッケ
工業	R3 製造品出荷額等(道内シェア) 628.6 億円 (1.04%)	R3 事業所数 105	主な製造品 : 食料品、金属製品
商業	R3 商品販売額(道内シェア) 3,424.4 億円 (2.00%)	R3 事業所数 1,075	主な特産品 : 北見焼肉、ハッカ製品、玉ねぎ、オニオンスープ、ビール
観光	R4 観光客入込数(道内シェア) 85.0 万人 (1.00%)	主な観光地等	北見ファミリーランド、山の水族館、ハッカ記念館、ピアソン記念館、ワッカ原生花園

(5) 歳入・歳出の状況

区分	R4		R3		R2	
	決算額	構成比	決算額	構成比	決算額	構成比
歳入合計	78,459	100.0	76,824	100.0	92,007	100.0
地方税	14,940	19.0	14,208	18.5	14,498	15.8
地方交付税	20,298	25.9	20,080	26.1	18,512	20.1
普通交付税	18,400		17,980		16,645	
特別交付税	1,898		2,100		1,867	
寄附金	2,853	3.6	1,983	2.6	929	1.0
ふるさと納税	2,646		1,909		638	
地方債	7,183	9.2	9,620	12.5	13,613	14.8
その他	33,185	42.3	30,933	40.3	44,455	48.3
歳出合計	76,924	100.0	75,436	100.0	91,729	100.0
人件費	7,762	10.1	7,682	10.2	7,762	8.5
職員給与	3,986		3,985		3,906	
物件費	11,456	14.9	10,825	14.4	10,913	11.9
扶助費	12,233	15.9	14,001	18.6	10,463	11.4
公債費	9,728	12.7	9,112	12.1	8,968	9.8
普通建設事業	10,428	13.6	9,739	12.9	18,020	19.7
その他	25,318	32.9	24,078	31.9	35,603	38.8

(6) 財政指標等

項目	R4		R3	
	指標値	全道順位	指標値	全道順位
標準財政規模	36,515	7	36,528	7
財政力指数	0.439	24	0.444	25
実質収支	1,486	7	1,009	13
単年度収支	477	2	756	8
経常収支比率	96.2	7	92.5	11
実質赤字比率	-	-	-	-
連結実質赤字比率	-	-	-	-
実質公債費比率	11.1	36	10.3	54
将来負担比率	143.8	2	147.5	2
基金残高合計	13,463	8	13,421	8
財政調整基金	1,241	67	1,241	62
減債基金	4,769	2	4,815	2
その他特定目的基金	7,454	7	7,365	7
地方債現在高	116,404	4	118,540	4
債務負担行為現在高	3,657	20	3,748	20
ラスバイレス指数	96.5	109	96.7	111

(7) 税収

区分	R4		R3	
	収入済額	徴収率	収入済額	徴収率
市町村民税	7,007	97.4	6,685	96.9
個人	5,937	97.1	5,618	96.6
法人	1,070	98.9	1,067	98.8
固定資産税	5,491	96.7	5,219	96.3
土地	1,232	96.6	1,247	96.2
家屋	3,214	96.6	3,007	96.2
償却	993	96.6	904	96.2
合計	14,940	97.3	14,208	96.8

(8) 教育、医療、福祉

教育	幼稚園	-ヶ所
	こども園	-ヶ所
	小学校	22ヶ所
	中学校	13ヶ所
	高等学校	7ヶ所
医療	病院	-ヶ所
	診療所	1ヶ所
福祉	歯科	-ヶ所
	保育所	14ヶ所
	養護老人ホーム	1ヶ所
	特養老人ホーム	-ヶ所
	軽費老人ホーム	-ヶ所
生活保護率 (被保護人員/人口)	1.88%	

(9) 公共施設等

公民館	8施設	
図書館	8施設	
体育館	14施設	
公営住宅	4,355戸	
公園	数	231ヶ所
	面積	411ha
道路	実延長	1,791km
	面積	21,536,704m ²
上水道	料金	2,488円
	普及率	95.6%
下水道	料金	3,620円
	普及率	95.5%
ごみ処理人口	112,305人	
し尿処理人口	2,939人	



もんべつし 紋別市

012190
市町村類型：I-1

所在地 〒094-8707 紋別市幸町2丁目1番18号
TEL 0158-24-2111
FAX 0158-24-6925
URL <https://mombetsu.jp>
E-mail kikaku@city.mombetsu.lg.jp

	市長 みやかわ よしかず 宮川 良一 70歳 5期目 任期満了日：7.6.29	副市長 いなば ひろたけ 稲葉 宏剛	1期目 任期満了日：9.6.30	議長 すずきとしひろ 鈴木 敏弘								
			期目 任期満了日：	副議長 みやかわ まさみ 宮川 正己								
			期目 任期満了日：	議員定数 16人	任期満了日 8.8.7							
市名の由来 アイヌ語の「モベツ」(静かな川の意味)に由来したもの。		沿革 明3.4.2 二級町村制施行、渚滑村とする。 明42.4.1 紋別村、藻蔭村が合併し二級町村制施行、紋別村とする。 沙留外1村を分離する。 大7.4.1 渚滑村より滝上村を分村。 大8.5.1 紋別町町制施行。 大10.4.1 一級町村制施行。(紋別町) 昭7.5.21 渚滑村を分割、下渚滑村を置く。 昭12 渚滑村を上渚滑村に改称。 昭15 下渚滑村を渚滑村に改称。 昭29.7.1 紋別町、渚滑村、上渚滑村を廃し、紋別市設置。										
地域指定状況・広域連携状況												
低公	過疎	辺地	自公	離島	特豪	山村	農振	半島	特定	定住自立圏	連携中核都市圏	広域連携加速化事業
○	○					○	○		○			
行政区画面積		830.67 km ²		(道内 16 位)								

(1) 人口

区分	人口(人)	人口密度(人/km ²)	増減率(%)	人口割合(%)			世帯数(世帯)	道内順位 R2.10(国調)
				15歳未満	15~64歳	65歳以上		
H22.10.1(国調)	24,750	29.8	▲7.1	11.2	60.1	28.7	11,390	人口 29 65歳以上 110
H27.10.1(国調)	23,109	27.8	▲6.6	10.3	56.1	33.7	11,127	
R2.10.1(国調)	21,215	25.5	▲8.2	9.3	54.4	36.3	11,214	
R6.1.1(住基)	20,260	(うち外国住民 627人)	8.5	8.5	54.4	37.1	11,655	

(2) 職員数等

普通会計	227人
一般行政	197人
教育	30人
消防	人
公営企業等	35人
うち病院	人
計	262人

(3) 産業構造

産業区分	就業人口(人)	構成比(%)
1次	949	9.8
2次	2,392	24.7
3次	6,288	64.9
計(分類不能含む)	9,688	100.0

(4) 基幹産業の状況等

産業	R4 生産額(道内シェア) 79.7 億円 (0.62%)	R2 経営体数 92	主な農産物 ：てんさい、肉用牛、乳用牛
漁業	R4 漁業生産額(道内シェア) 155.3 億円 (4.88%)	H30 経営体数 73	主な水産物 ：ホタテ貝、スケトウダラ、サケ、ニシン
工業	R3 製造品出荷額等(道内シェア) 681.0 億円 (1.13%)	R3 事業所数 54	主な製造品 ：食料品
商業	R3 商品販売額(道内シェア) 476.0 億円 (0.28%)	R3 事業所数 264	主な特産品 ：ズワイガニ、毛ガニ、ホタテ
観光	R4 観光客入込数(道内シェア) 20.5 万人 (0.24%)	主な観光地等 ：流水砕水船ガリンコ号Ⅲ IMERU、オホーツクタワー	

(5) 歳入・歳出の状況

区分	R4		R3		R2	
	決算額	構成比	決算額	構成比	決算額	構成比
歳入合計	43,953	100.0	42,581	100.0	40,422	100.0
地方税	3,233	7.4	2,982	7.0	3,023	7.5
地方交付税	7,062	16.1	7,464	17.5	6,905	17.1
普通交付税	6,070		6,274		6,014	
特別交付税	992		1,190		891	
寄附金	19,452	44.3	15,311	36.0	13,409	33.2
ふるさと納税	19,433		15,297		13,393	
地方債	1,713	3.9	2,235	5.3	3,150	7.8
その他	12,492	28.4	14,589	34.3	13,935	34.5
歳出合計	43,786	100.0	41,863	100.0	39,702	100.0
人件費	2,647	6.1	2,631	6.3	2,457	6.2
職員給与	1,421		1,475		1,474	
物件費	14,867	34.0	12,214	29.2	10,453	26.3
扶助費	2,835	6.5	2,955	7.1	2,833	7.1
公債費	2,470	5.6	2,545	6.1	2,603	6.6
普通建設事業	3,202	7.3	4,414	10.5	6,201	15.6
その他	17,766	40.6	17,104	40.9	15,155	38.2

(6) 財政指標等

項目	R4		R3	
	指標値	全道順位	指標値	全道順位
標準財政規模	9,886	26	10,315	25
財政力指数	0.323	43	0.321	43
実質収支	110	134	636	22
単年度収支	▲526	176	▲39	169
経常収支比率	86.9	88	85.0	64
実質赤字比率	-	-	-	-
連結実質赤字比率	-	-	-	-
実質公債費比率	9.4	71	9.7	70
将来負担比率	-	-	-	-
基金残高合計	23,197	2	16,714	3
財政調整基金	2,140	28	2,068	23
減債基金	1,901	10	1,945	10
その他特定目的基金	19,157	2	12,701	4
地方債現在高	22,002	24	22,691	23
債務負担行為現在高	3,516	22	2,863	23
ラスバイレス指数	94.3	170	94.5	166

(7) 税収

区分	R4		R3	
	収入済額	徴収率	収入済額	徴収率
市町村民税	1,554	97.1	1,341	96.5
個人	1,300	96.6	1,098	95.9
法人	254	99.3	242	99.2
固定資産税	1,193	96.8	1,177	96.1
土地	144	96.7	149	96.0
家屋	585	96.7	544	96.0
償却	442	96.7	460	96.0
合計	3,233	97.2	2,982	96.6

(8) 教育、医療、福祉

教育	幼稚園	-ヶ所
	こども園	-ヶ所
	小学校	6ヶ所
	中学校	3ヶ所
	高等学校	1ヶ所
医療	病院	-ヶ所
	診療所	4ヶ所
	歯科	1ヶ所
福祉	保育所	5ヶ所
	養護老人ホーム	-ヶ所
	特養老人ホーム	-ヶ所
	軽費老人ホーム	-ヶ所
	生活保護率 (被保護人員/人口)	2.44%

(9) 公共施設等


公民館	3施設	
図書館	1施設	
体育館	7施設	
公営住宅	1,102戸	
公園	数	30ヶ所
	面積	94ha
道路	実延長	527km
	面積	4,874,577m ²
上水道	料金	2,310円
	普及率	96.5%
下水道	料金	4,158円
	普及率	92.3%
ごみ処理人口	20,928人	
し尿処理人口	2,019人	



びほろちょう 美幌町

015431
市町村類型：IV-2

所在地 〒092-8650 網走郡美幌町字東2条北2丁目25番地
TEL 0152-73-1111
FAX 0152-72-4869
URL <http://www.town.bihoro.hokkaido.jp>
E-mail webmaster@town.bihoro.hokkaido.jp

	町長	副町長	議会議員									
	ひらの こうじ 平野 浩司 69歳 2期目 任期満了日：9.4.30	たかさき としあき 高崎 利明 2期目 任期満了日：9.6.30	議長 とざわ よしのり 戸澤 義典 副議長 しば ひろみ 馬場 博美									
	議員定数 14人	任期満了日 9.4.30										
町名の由来		沿革										
アイヌ語の「ピ・ポロ」(水多く・大いなる所)から転訛したもの。		明5 美幌村設置。 明20. 7. 1 美幌村外5村戸長役場設置。 大4. 4. 1 美幌村、活汲村、達娯村、鱒木禽村、杵端辺村、古梅村が合併し二級町村制施行、美幌村とする。 大8 一部を津別町として分村。 大12. 4. 1 一級町村制施行、美幌町とする。										
姉妹・友好等都市提携												
ケンブリッジ(ニュージーランド)												
地域指定状況・広域連携状況												
低公	過疎	辺地	自公	離島	特豪	山村	農振	半島	特定	定住自立圏	連携中核都市圏	広域連携加速化事業
○	○	○	国立				○			○		
行政区画面積 438.41 km ²		(道内 77 位)										

(1) 人口

区分	人口(人)	人口密度(人/km ²)	増減率(%)	人口割合(%)			世帯数(世帯)	道内順位	
				15歳未満	15~64歳	65歳以上		R2.10(国調)	人口
H22.10.1(国調)	21,575	49.2	▲5.5	12.6	59.8	27.6	8,725	人口	36
H27.10.1(国調)	20,296	46.3	▲5.9	11.7	56.1	32.2	8,626		
R2.10.1(国調)	18,697	42.6	▲7.9	10.3	53.8	35.9	8,309	65歳以上	114
R6.1.1(住基)	17,813	(うち外国住民 157人)	9.1	53.8	37.1	9,335			

(2) 職員数等

普通会計	167人
一般行政	138人
教育	29人
消防	人
公営企業等	117人
うち病院	93人
計	284人

(3) 産業構造

産業区分	就業人口(人)	構成比(%)
1次	1,510	15.7
2次	1,839	19.2
3次	6,212	64.7
計(分類不能含む)	9,597	100.0

(4) 基幹産業の状況等

産業	R4 生産額(道内シェア)	R2 経営体数	主な産物
農業	138.9 億円 (1.08%)	366	： 麦類、いも類、玉ねぎ、にんじん、てんさい、肉用牛、乳用牛
漁業	- 億円 -	H30経営体数 -	： -
工業	R3製造品出荷額等(道内シェア) 163.5 億円 (0.27%)	R3事業所数 23	： 食料品
商業	R3商品販売額(道内シェア) 311.3 億円 (0.18%)	R3事業所数 189	： 美幌豚齋、美幌窯、おかず味噌、じゃがいも、ビート、小麦
観光	R4観光客入込数(道内シェア) 46.2 万人 (0.54%)	： 観光地等	： 美幌峠、屈斜路湖

(5) 歳入・歳出の状況

区分	R4		R3		R2	
	決算額	構成比	決算額	構成比	決算額	構成比
歳入合計	13,120	100.0	12,821	100.0	16,988	100.0
地方税	2,362	18.0	2,211	17.3	2,274	13.4
地方交付税	4,556	34.7	4,663	36.4	4,159	24.5
普通交付税	4,099		4,215		3,771	
特別交付税	457		448		389	
寄附金	432	3.3	214	1.7	140	0.8
ふるさと納税	408		192		87	
地方債	728	5.6	876	6.8	2,791	16.4
その他	5,042	38.4	4,857	37.9	7,624	44.9
歳出合計	12,915	100.0	12,505	100.0	16,855	100.0
人件費	1,880	14.6	1,951	15.6	1,905	11.3
職員給与	1,141		1,158		1,170	
物件費	1,836	14.2	1,613	12.9	1,375	8.2
扶助費	1,362	10.5	1,493	11.9	1,037	6.2
公債費	1,106	8.6	983	7.9	897	5.3
普通建設事業	1,859	14.4	1,720	13.8	5,285	31.4
その他	4,872	37.7	4,744	37.9	6,357	37.7

(6) 財政指標等

項目	R4		R3	
	指標値	全道順位	指標値	全道順位
標準財政規模	7,056	40	7,262	40
財政力指数	0.360	35	0.361	35
実質収支	174	102	88	151
単年度収支	87	17	4	134
経常収支比率	85.3	102	81.4	114
実質赤字比率	-	-	-	-
連結実質赤字比率	-	-	-	-
実質公債費比率	6.9	134	6.3	140
将来負担比率	-	-	-	-
基金残高合計	6,316	34	6,005	30
財政調整基金	2,125	29	2,034	25
減債基金	1,124	22	946	32
その他特定目的基金	3,066	50	3,025	46
地方債現在高	10,634	59	10,974	56
債務負担行為現在高	459	72	568	66
ラスバイレス指数	96.6	103	96.7	111

(7) 税収

区分	R4		R3	
	収入済額	徴収率	収入済額	徴収率
市町村民税	1,080	97.2	995	97.0
個人	921	96.9	866	96.8
法人	159	98.9	129	98.4
固定資産税	906	97.1	857	96.7
土地	183	97.1	183	96.7
家屋	471	97.1	449	96.7
償却	244	97.1	216	96.7
合計	2,362	97.4	2,211	97.1

(8) 教育、医療、福祉

教育	幼稚園	-ヶ所
	こども園	-ヶ所
	小学校	3ヶ所
	中学校	2ヶ所
	高等学校	1ヶ所
医療	病院	1ヶ所
	診療所	-ヶ所
福祉	歯科	-ヶ所
	保育所	5ヶ所
	養護老人ホーム	-ヶ所
	特養老人ホーム	-ヶ所
	軽費老人ホーム	-ヶ所
生活保護率(被保護人員/人口)	1.54%	

(9) 公共施設等

公民館	-施設	
図書館	1施設	
体育館	3施設	
公営住宅	795戸	
公園	数	28ヶ所
	面積	98ha
道路	実延長	485km
	面積	6,604,300m ²
上水道	料金	1,749円
	普及率	95.1%
下水道	料金	4,950円
	普及率	99.4%
ごみ処理人口	17,930人	
し尿処理人口	304人	



つべつちょう
津別町

015440
市町村類型： I - 0

所在地 〒 092-0292 網走郡津別町字幸町41番地
T E L 0152-76-2151
F A X 0152-76-1217
U R L https://www.town.tsubetsu.hokkaido.jp
E-mail syomu@town.tsubetsu.lg.jp

	町長	副町長	議会議員									
	さとう たいち 佐藤 多一 74歳 5期目 任期満了日： 8.12.22	いとう やすひろ 伊藤 泰広	2期目 任期満了日： 9.1.24	議長 かなか じゅんいち 鹿中 順一								
			期目 任期満了日：	副議長 やまうち ひとし 山内 彬								
		期目 任期満了日：	議員定数 10人	任期満了日 7.2.28								
町名の由来		沿革										
アイヌ語の「ツベツ」(山の出ばなを流るる川)に由来したものの。		明5 美幌村外3村設置。 明20. 7. 1 戸長役場設置。 明20. 10. 12 美幌外5村戸長役場に属する。 大4. 4. 1 美幌村、活汲村、達姫村、鷺木倉村、杵端辺村、古梅村が合併し二級町村制施行、美幌村とする。 大8. 4. 1 美幌村より分村、二級町村制施行、津別村となる。 昭18. 4. 1 一級町村制施行。 昭21. 9. 10 町制施行。										
姉妹・友好等都市提携												
二水郷(台湾)、南アルプス市(山梨県)												
地域指定状況・広域連携状況												
低公	過疎	辺地	自公	離島	特豪	山村	農振	半島	特定	定住自立圏	連携中核都市圏	広域連携加速化事業
	○	○	国立		○	○	○		○	○		
行政区画面積		716.8 ㎢ (道内 30 位)										

(1) 人口

区分	人口(人)	人口密度(人/㎢)	増減率(%)	人口割合(%)			世帯数(世帯)	道内順位 R2.10(国調)
				15歳未満	15~64歳	65歳以上		
H22.10.1 (国調)	5,646	7.9	▲ 9.3	10.1	52.5	37.4	2,358	人口 108
H27.10.1 (国調)	5,008	7.0	▲ 11.3	8.6	49.6	41.8	2,231	
R2.10.1 (国調)	4,373	6.1	▲ 12.7	8.5	45.3	46.2	2,043	65歳以上 15
R6.1.1 (住基)	4,100 (うち外国住民)	16 (人)		8.6	45.8	45.6	2,162	

(2) 職員数等

普通会計	98人
一般行政	84人
教育	14人
消防	人
公営企業等	10人
うち病院	人
計	108人

(3) 産業構造

産業区分	就業人口(人)	構成比(%)
1次	501	24.3
2次	443	21.5
3次	1,078	52.3
計 (分類不能含む)	2,060	100.0

(4) 基幹産業の状況等

産業	R4生産額(道内シェア)	R2経営体数	主な農産物
農業	121.4 億円 (0.94%)	144	： 麦類、いも類、玉ねぎ、てんさい、肉用牛、乳用牛
漁業	- 億円	H30経営体数 -	： -
工業	R3製造品出荷額等(道内シェア) 233.2 億円 (0.39%)	R3事業所数 15	： 木材・木製品(家具を除く)
商業	R3商品販売額(道内シェア) 62.0 億円 (0.04%)	R3事業所数 38	： 木工芸品、ビート、小麦、クマヤキ、クマヤキサブレ
観光	R4観光客入込数(道内シェア) 29.4 万人 (0.35%)	： 主な観光地等	： チミケップ湖、最上・双葉のミズナラ、ノンノの森、シゲチャンランド

(5) 歳入・歳出の状況

区分	R4		R3		R2	
	決算額	構成比	決算額	構成比	決算額	構成比
歳入合計	8,654	100.0	7,431	100.0	11,111	100.0
地方税	603	7.0	571	7.7	589	5.3
地方交付税	2,954	34.1	2,976	40.1	2,718	24.5
普通交付税	2,753		2,776		2,538	
特別交付税	201		201		180	
寄附金	94	1.1	78	1.1	93	0.8
ふるさと納税	89		67		86	
地方債	1,599	18.5	753	10.1	3,502	31.5
その他	3,404	39.3	3,052	41.1	4,209	37.9
歳出合計	8,442	100.0	7,241	100.0	10,933	100.0
人件費	932	11.1	918	12.7	924	8.5
職員給与	614		602		615	
物件費	960	11.4	871	12.0	820	7.5
扶助費	425	5.0	475	6.6	347	3.2
公債費	751	8.9	616	8.5	645	5.9
普通建設事業	2,700	32.0	1,440	19.9	3,723	34.1
その他	2,674	31.7	2,920	40.3	4,473	40.9

(6) 財政指標等

項目	R4		R3	
	指標値	全道順位	指標値	全道順位
標準財政規模	3,625	98	3,698	97
財政力指数	0.199	111	0.201	111
実質収支	210	91	175	104
単年度収支	35	36	3	136
経常収支比率	82.1	133	81.6	113
実質赤字比率	-	-	-	-
連結実質赤字比率	-	-	-	-
実質公債費比率	6.3	145	6.7	132
将来負担比率	-	-	-	-
基金残高合計	5,065	54	5,247	46
財政調整基金	886	110	737	122
減債基金	569	64	691	48
その他特定目的基金	3,610	40	3,819	30
地方債現在高	10,258	61	9,393	68
債務負担行為現在高	86	134	118	116
ラスバイレス指数	98.7	17	98.6	29

(7) 税収

区分	R4		R3	
	収入済額	徴収率	収入済額	徴収率
市町村民税	243	99.4	244	99.4
個人	190	99.2	194	99.2
法人	53	100.0	50	100.0
固定資産税	312	99.3	282	98.8
土地	34	99.3	33	98.7
家屋	153	99.3	140	98.7
償却	113	99.3	97	98.8
合計	603	99.4	571	99.1

(8) 教育、医療、福祉

施設	数
幼稚園	-ヶ所
こども園	-ヶ所
小学校	1ヶ所
中学校	1ヶ所
高等学校	1ヶ所
病院	-ヶ所
診療所	-ヶ所
歯科	-ヶ所
保育所	-ヶ所
養護老人ホーム	-ヶ所
特養老人ホーム	-ヶ所
軽費老人ホーム	-ヶ所
生活保護率 (被保護人員/人口)	1.53%

(9) 公共施設等

施設	数
公民館	1施設
図書館	-施設
体育館	2施設
公営住宅	389戸
公園	19ヶ所
面積	42 ha
実延長	272 km
面積	3,829,886 ㎡
料金	2,200 円
普及率	97.1%
料金	3,766 円
普及率	96.9%
ごみ処理人口	4,142 人
し尿処理人口	316 人



しゃりちょう
斜里町

所在地 〒099-4192 斜里郡斜里町本町12番地
TEL 0152-23-3131
FAX 0152-23-4150
URL <https://www.town.shari.hokkaido.jp>
E-mail sh.soumu@town.shari.hokkaido.jp

015458

市町村類型：Ⅲ-0

	町長 やまうち ひろあき 山内 浩彰 64歳 1期目 任期満了日：9.4.30	副町長 しばお けんじ 芝尾 賢司 1期目 任期満了日：9.6.22	議会議員 議長 すだ しゅういちろう 須田 修一郎 副議長 かいどう とおる 海道 徹									
	町名の由来 アイヌ語の「サル・シャル」(葦の生えた湿原)に由来したもの。	沿革 明5 斜里郡内に5村設置。 明13.4 斜里外4村戸長役場設置。 大4.4.1 斜里村、止別村、朱円村、遠音別村、蒼瑛村が合併し二級町村制施行、斜里村とする。 一部を小清水村として分村。 大8 一級町村制施行。 昭13.4.1 一級町村制施行。 昭14.1.1 町制施行。	議員定数 13人 任期満了日 9.4.30									
	姉妹・友好等都市提携 竹富町(沖縄県)、弘前市(青森県)	地域指定状況・広域連携状況										
低公	過疎	辺地	自公	離島	特豪	山村	農振	半島	特定	定住自立圏	連携中核都市圏	広域連携加速化事業
	○	○	国立・国定・国立				○			○		
行政区画面積	737.13 km ²		(道内 27 位)									

(1) 人口

区分	人口(人)	人口密度(人/km ²)	増減率(%)	人口割合(%)			世帯数(世帯)	道内順位 R2.10(国調)
				15歳未満	15~64歳	65歳以上		
H22.10.1(国調)	13,045	17.7	▲2.9	11.8	61.9	26.4	5,759	人口 50
H27.10.1(国調)	12,231	16.6	▲6.2	11.7	58.4	30.0	5,547	
R2.10.1(国調)	11,418	15.5	▲6.6	11.7	54.6	33.7	5,349	65歳以上 139
R6.1.1(住基)	10,694	(うち外国住民)	308	10.8	54.8	34.4	5,459	

(2) 職員数等

普通会計	148人
一般行政	118人
教育	30人
消防	人
公営企業等	66人
うち病院	56人
計	214人

(3) 産業構造

産業区分	就業人口(人)	構成比(%)
1次	1,311	22.6
2次	966	16.6
3次	3,479	59.8
計(分類不能含む)	5,813	100.0

(4) 基幹産業の状況等

産業	R4生産額(道内シェア)	R2経営体数	主な産物
農業	R4農業生産額(道内シェア) 115.2 億円 (0.89%)	R2経営体数 264	： 麦類、いも類、にんじん、てんさい、乳用牛
漁業	R4漁業生産額(道内シェア) 91.5 億円 (2.88%)	H30経営体数 53	： サケ、ブリ、ミスダコ、ニシン
工業	R3製造品出荷額等(道内シェア) 454.0 億円 (0.75%)	R3事業所数 22	： 食料品
商業	R3商品販売額(道内シェア) 232.6 億円 (0.14%)	R3事業所数 131	： 知床しゃりブランド品、じゃがいも、ピート、小麦、人参
観光	R4観光客入込数(道内シェア) 61.0 万人 (0.72%)	主な観光地等	： 知床五湖、プユニ岬、オロンコ岩、オシシコンの滝、知床カムイワッカ湯の滝

(5) 歳入・歳出の状況

区分	R4		R3		R2	
	決算額	構成比	決算額	構成比	決算額	構成比
歳入合計	10,004	100.0	10,186	100.0	11,520	100.0
地方税	1,897	19.0	1,824	17.9	1,899	16.5
地方交付税	4,065	40.6	3,992	39.2	3,519	30.5
普通交付税	3,605		3,587		3,178	
特別交付税	460		406		341	
寄附金	213	2.1	96	0.9	56	0.5
ふるさと納税	179		79		28	
地方債	716	7.2	774	7.6	1,422	12.3
その他	3,113	31.1	3,499	34.4	4,625	40.2
歳出合計	9,654	100.0	9,821	100.0	11,263	100.0
人件費	1,491	15.5	1,452	14.8	1,435	12.7
職員給与	875		855		882	
物件費	1,529	15.8	1,404	14.3	1,259	11.2
扶助費	782	8.1	965	9.8	689	6.1
公債費	1,102	11.4	1,140	11.6	1,065	9.5
普通建設事業	1,376	14.3	1,294	13.2	2,446	21.7
その他	3,373	34.9	3,567	36.3	4,370	38.8

(6) 財政指標等

項目	R4		R3	
	指標値	全道順位	指標値	全道順位
標準財政規模	5,905	50	6,112	50
財政力指数	0.344	38	0.359	36
実質収支	347	50	364	57
単年度収支	▲17	108	108	49
経常収支比率	88.4	70	85.0	64
実質赤字比率	-	-	-	-
連結実質赤字比率	-	-	-	-
実質公債費比率	11.7	25	10.9	39
将来負担比率	58.0	26	66.6	27
基金残高合計	2,794	117	2,473	119
財政調整基金	1,442	49	1,441	45
減債基金	657	54	467	75
その他特定目的基金	695	151	566	159
地方債現在高	11,447	53	11,813	51
債務負担行為現在高	1,044	38	1,199	42
ラスバイレス指数	95.1	160	95.4	155

(7) 税収

区分	R4		R3	
	収入済額	徴収率	収入済額	徴収率
市町村民税	871	98.4	832	97.7
個人	743	98.3	709	97.4
法人	129	99.3	122	99.6
固定資産税	762	99.5	751	99.5
土地	98	99.5	114	99.5
家屋	387	99.5	330	99.5
償却	268	99.4	298	99.5
合計	1,897	99.0	1,824	98.7

(8) 教育、医療、福祉

施設	数
幼稚園	-ヶ所
こども園	-ヶ所
小学校	2ヶ所
中学校	1ヶ所
高等学校	1ヶ所
病院	1ヶ所
診療所	-ヶ所
歯科	-ヶ所
保育所	4ヶ所
養護老人ホーム	-ヶ所
特養老人ホーム	-ヶ所
軽費老人ホーム	-ヶ所
生活保護率 (被保護人員/人口)	1.41%

(9) 公共施設等


公民館	14施設
図書館	1施設
体育館	2施設
公営住宅	569戸
公園	数 11ヶ所
	面積 27ha
道路	実延長 497km
	面積 6,387,719m ²
上水道	料金 1,510円
	普及率 91.2%
下水道	料金 3,820円
	普及率 76.3%
ごみ処理人口	10,888人
し尿処理人口	1,738人



きよさとちょう
清里町

015466
市町村類型：I-O

所在地 〒099-4492 斜里郡清里町羽衣町13番地
TEL 0152-25-2131
FAX 0152-25-3571
URL <https://www.town.kiyosato.hokkaido.jp>
E-mail g-somu@town.kiyosato.hokkaido.jp

	町長 ふるや かずお 古谷 一夫 71歳 1期目 任期満了日：9.4.30	副町長 きしもと ゆきお 岸本 幸雄 なかわら きみのり 中村公憲	1期目 任期満了日：9.5.9 1期目 任期満了日：8.3.31	議長 まえなか やすお 前中 康男 副議長 いとう ただゆき 伊藤 忠之	議員定数 9人	任期満了日 9.4.30						
	町名の由来 清らかな里であるという意味と、小清水村と斜里町から分村したという歴史を将来に残す意味(「清」は小清水の清、「里」は斜里の里である)を兼ねて名付けられたもの。		沿革 明5 斜里郡に5村設置。 明13 斜里郡5村戸長役場設置。 大4 斜里村、止別村、朱円村、遠音別村、蒼瑛村が合併し二級町村制施行、斜里村。 大8 小清水村が分村。 昭18.4 一級町村制施行、上斜里村設置。 昭30.8.1 町制施行、清里町と改称。									
地域指定状況・広域連携状況												
低公	過疎	辺地	自公	離島	特豪	山村	農振	半島	特定	定住自立圏	連携中核都市圏	広域連携加速化事業
	○		国立・道立		○	○	○			○		
行政区画面積		402.76 km ²		(道内 85 位)								

(1) 人口

区分	人口(人)	人口密度(人/km ²)	増減率(%)	人口割合(%)			世帯数(世帯)	道内順位R2.10(国調)
				15歳未満	15~64歳	65歳以上		
H22.10.1(国調)	4,551	11.3	▲9.4	12.2	54.9	33.0	1,784	人口 117 65歳以上 83
H27.10.1(国調)	4,221	10.5	▲7.3	12.5	51.6	35.9	1,671	
R2.10.1(国調)	3,883	9.6	▲8.0	11.9	49.1	39.0	1,591	
R6.1.1(住基)	3,715	(うち外国籍住民)	5	11.1	49.9	39.0	1,709	

(2) 職員数等

普通会計	82人
一般行政	70人
教育	12人
消防	人
公営企業等	11人
うち病院	人
計	93人

(3) 産業構造

産業区分	就業人口(人)	構成比(%)
1次	718	38.0
2次	215	11.4
3次	951	50.3
計(分類不能含む)	1,889	100.0

(4) 基幹産業の状況等

産業	R4生産額(道内シェア)	R2経営体数	主な農産物
農業	79.2 億円 (0.61%)	206	： 麦類、いも類、玉ねぎ、てんさい、乳用牛
漁業	- 億円	H30経営体数 -	主な水産物
工業	R3製造品出荷額等(道内シェア) X 億円 X	R3事業所数 2	主な製造品
商業	R3商品販売額(道内シェア) 46.9 億円 (0.03%)	R3事業所数 32	主な特産品
観光	R4観光客入込額(道内シェア) 10.9 万人 (0.13%)	主な観光地等	： 神の子池、さくらの滝、裏摩周展望台、斜里岳、清里焼酎醸造所、男鹿の滝

(5) 歳入・歳出の状況

区分	R4		R3		R2	
	決算額	構成比	決算額	構成比	決算額	構成比
歳入合計	5,791	100.0	7,392	100.0	5,982	100.0
地方税	501	8.7	472	6.4	494	8.3
地方交付税	2,746	47.4	2,724	36.9	2,468	41.3
普通交付税	2,585		2,578		2,348	
特別交付税	161		146		119	
寄附金	17	0.3	23	0.3	17	0.3
ふるさと納税	17		21		14	
地方債	390	6.7	807	10.9	417	7.0
その他	2,137	36.9	3,367	45.6	2,586	43.2
歳出合計	5,382	100.0	7,023	100.0	5,683	100.0
人件費	834	15.5	830	11.8	767	13.5
職員給与	533		525		489	
物件費	1,299	24.1	1,142	16.3	1,116	19.6
扶助費	262	4.9	300	4.3	211	3.7
公債費	760	14.1	721	10.3	724	12.7
普通建設事業	575	10.7	797	11.4	486	8.6
その他	1,652	30.7	3,232	46.0	2,379	41.9

(6) 財政指標等

項目	R4		R3	
	指標値	全道順位	指標値	全道順位
標準財政規模	3,300	108	3,359	106
財政力指数	0.184	127	0.187	125
実質収支	298	64	369	56
単年度収支	▲54	136	96	54
経常収支比率	79.8	142	74.3	158
実質赤字比率	-	-	-	-
連結実質赤字比率	-	-	-	-
実質公債費比率	8.7	91	8.9	89
将来負担比率	-	-	-	-
基金残高合計	4,418	62	4,601	56
財政調整基金	1,588	43	1,683	31
減債基金	929	32	854	36
その他特定目的基金	1,901	88	2,064	75
地方債現在高	5,162	122	5,515	118
債務負担行為現在高	799	49	724	170
ラスパイレズ指数	97.6	58	97.5	71

(7) 税収

区分	R4		R3	
	収入済額	徴収率	収入済額	徴収率
市町村民税	252	99.3	231	99.2
個人	238	99.4	217	99.3
法人	14	97.7	13	97.6
固定資産税	202	98.4	196	98.4
土地	24	98.0	24	98.2
家屋	89	97.1	83	97.0
償却	84	99.9	84	99.9
合計	501	99.0	472	98.9

(8) 教育、医療、福祉

施設	数
幼稚園	-ヶ所
こども園	-ヶ所
小学校	1ヶ所
中学校	1ヶ所
高等学校	1ヶ所
病院	-ヶ所
診療所	-ヶ所
歯科	-ヶ所
保育所	2ヶ所
養護老人ホーム	-ヶ所
特養老人ホーム	-ヶ所
軽費老人ホーム	-ヶ所
生活保護率(被保護人員/人口)	0.68%

(9) 公共施設等

施設	数
公民館	1施設
図書館	1施設
体育館	1施設
公営住宅	357戸
公園	6ヶ所
面積	10 ha
道路	実延長 308 km
面積	4,575,222 m ²
上水道	料金 1,750 円
普及率	70.5%
下水道	料金 3,190 円
普及率	68.6%
ごみ処理人口	3,784人
し尿処理人口	387人



こしみずちょう
小清水町

015474
市町村類型： I - 0

所在地 〒 099-3698 斜里郡小清水町元町2丁目1番1号
TEL 0152-62-2311
FAX 0152-62-4198
URL <https://www.town.koshimizu.hokkaido.jp>
E-mail soumugrp@town.koshimizu.hokkaido.jp

	町長 くぼ ひろし 久保 弘志 63 歳 2 期目 任期満了日： 7. 8.24	副町長 すずき ゆうじ 鈴木 祐之 2 期目 任期満了日： 7.9.27	議会議員 議長 さかた ひであき 坂田 秀昭 副議長 つきま よしたか 槻間 善高 議員定数 10 人 任期満了日 9. 4.30									
	町名の由来 アイヌ語で小さい清水の川を意味する「ポンヤンベツ」の川にちなんで名付けられたもの。		沿革 明13 斜里郡5村戸長役場設置。 大4 蒼瑯村、止別村、斜里村、朱円村、遠音別村が合併し二級町村制施行、斜里村とする。 大8. 4. 1 斜里村より分村、二級町村制施行、小清水村とする。 昭28. 10. 1 町村制施行。									
	姉妹・友好等都市提携 -											
地域指定状況・広域連携状況												
低公	過疎	辺地	自公	離島	特豪	山村	農振	半島	特定	定住自立圏	連携中核都市圏	広域連携加速化事業
	○		国立・国定				○			○		
行政区画面積	286.89 ㎢		(道内 108 位)									

(1) 人口

区 分	人口 (人)	人口密度 (人/㎢)	増減率 (%)	人口割合 (%)			世帯数 (世帯)	道内順位 R2.10(国調)
				15歳未満	15~64歳	65歳以上		
H22.10.1 (国調)	5,358	18.7	▲ 6.9	11.8	56.5	31.8	2,069	人口 103 65歳以上 94
H27.10.1 (国調)	5,085	17.7	▲ 5.1	11.8	53.3	34.9	2,033	
R2.10.1 (国調)	4,623	16.1	▲ 9.1	11.5	50.1	38.4	1,966	
R6.1.1 (住基)	4,415		25	11.1	50.3	38.6	2,036	

(2) 職員数等

普通会計	73 人
一般行政	64 人
教育	9 人
消防	人
公営企業等	9 人
うち病院	人
計	82 人

(3) 産業構造

産業区分	就業人口 (人)	構成比 (%)
1 次	1,038	41.6
2 次	257	10.3
3 次	1,191	47.7
計 (分類不能含む)	2,497	100.0

(4) 基幹産業の状況等

産業	R4 生産額(道内シェア) 126.1 億円 (0.98%)	R2 経営体数 294	主な農産物 ： 麦類、いも類、玉ねぎ、てんさい、乳用牛
農業			
漁業	R4 漁業生産額(道内シェア) - 億円 -	H30 経営体数 -	主な水産物 ： -
工業	R3 製造品出荷額等(道内シェア) 31.3 億円 (0.05%)	R3 事業所数 8	主な製造品 ： 食料品
商業	R3 商品販売額(道内シェア) 121.0 億円 (0.07%)	R3 事業所数 56	主な特産品 ： じゃがいも、小麦、ゆり(切り花、球根)
観光	R4 観光客入込数(道内シェア) 38.3 万人 (0.45%)	主な観光地等 ： ゆりの郷こしみずリリーパーク、小清水原生花園、ハイランド小清水725、瀧沸湖	

(5) 歳入・歳出の状況

区 分	R4		R3		R2	
	決算額	構成比	決算額	構成比	決算額	構成比
歳入合計	8,014	100.0	8,185	100.0	6,667	100.0
地方税	658	8.2	628	7.7	644	9.7
地方交付税	3,069	38.3	3,058	37.4	2,912	43.7
普通交付税	2,728		2,733		2,603	
特別交付税	341		325		309	
寄附金	71	0.9	130	1.6	115	1.7
ふるさと納税	68		126		114	
地方債	1,952	24.4	1,460	17.8	424	6.4
その他	2,265	28.3	2,909	35.5	2,572	38.6
歳出合計	7,635	100.0	7,748	100.0	6,431	100.0
人件費	719	9.4	722	9.3	741	11.5
職員給与	431		427		452	
物件費	878	11.5	812	10.5	803	12.5
扶助費	303	4.0	382	4.9	260	4.1
公債費	911	11.9	869	11.2	1,033	16.1
普通建設事業	2,946	38.6	3,068	39.6	1,207	18.8
その他	1,878	24.6	1,896	24.5	2,386	37.1

(6) 財政指標等

項 目	R4		R3	
	指標値	全道順位	指標値	全道順位
標準財政規模	3,654	96	3,724	94
財政力指数	0.212	104	0.214	105
実質収支	371	44	415	43
単年度収支	▲ 44	130	223	29
経常収支比率	80.2	141	74.3	158
実質赤字比率	-	-	-	-
連結実質赤字比率	-	-	-	-
実質公債費比率	10.1	57	10.4	52
将来負担比率	32.9	46	-	-
基金残高合計	2,922	108	3,223	87
財政調整基金	418	170	418	165
減債基金	739	44	680	49
その他特定目的基金	1,765	93	2,125	71
地方債現在高	7,736	82	6,684	96
債務負担行為現在高	1,516	33	1,765	35
ラスバイレス指数	97.4	61	96.5	125

(7) 税収

区 分	R4		R3	
	収入済額	徴収率	収入済額	徴収率
市町村民税	320	97.4	302	97.5
個人	276	97.3	264	97.5
法人	44	98.0	37	98.2
固定資産税	272	98.2	265	97.6
土地	34	97.5	34	96.3
家屋	135	97.5	126	96.5
償却	99	99.3	101	99.4
合計	658	97.8	628	97.7

(8) 教育、医療、福祉

教育	医療	福祉
幼稚園	- ヶ所	生活保護率 (被保護人員/人口) 0.67 %
こども園	- ヶ所	
小学校	1 ヶ所	
中学校	1 ヶ所	
高等学校	- ヶ所	
病院	- ヶ所	
診療所	- ヶ所	
歯科	- ヶ所	
保育所	3 ヶ所	
養護老人ホーム	- ヶ所	
特養老人ホーム	1 ヶ所	
軽費老人ホーム	- ヶ所	

(9) 公共施設等

公民館	- 施設
図書館	1 施設
体育館	1 施設
公営住宅	250 戸
公園	数 - ヶ所
面積	- ha
道路	実延長 404 km
面積	5,196,848 ㎡
上水道	料金 1,770 円
普及率	95.8 %
下水道	料金 3,720 円
普及率	62.6 %
ごみ処理人口	4,501 人
し尿処理人口	462 人


オ
ホ
ー
ツ
ク



おけとちょう
置戸町

015504
市町村類型：I-O

所在地 〒099-1100 常呂郡置戸町字置戸181番地
TEL 0157-52-3311
FAX 0157-52-3353
URL <http://www.town.oketo.hokkaido.jp>
E-mail oketo@town.oketo.hokkaido.jp

	町長 ふかがわ まさみ 深川 正美 60歳 2期目 任期満了日：10.6.9	副町長 みのしま けんじ 葛島 賢治	2期目 任期満了日：10.6.18	議長 いわふじ こういち 岩藤 孝一								
			期目 任期満了日：	副議長 あべ みつひさ 阿部 光久								
			期目 任期満了日：	議員定数 8人	任期満了日 9.4.30							
町名の由来		沿革										
アイヌ語の「オケトウンナイ」(鹿の皮を乾かす沢)に由来したものの。		明5 野付牛村設置。 明16 常呂村外6村戸長役場設置。 明30 野付牛村外1村戸長役場に属する。 明42 野付牛村、生顔常村が合併し二級町村制施行、野付牛村とする。 大4.4.1 野付牛村より分村、二級町村制施行、置戸村とする。 大9.6.1 訓子府村が分村。 昭25.1.1 町制施行。										
姉妹・友好等都市提携		-										
地域指定状況・広域連携状況												
低公	過疎	辺地	自公	離島	特豪	山村	農振	半島	特定	定住自立圏	連携中核都市圏	広域連携加速化事業
	○					○	○		○	○		
行政区画面積		527.27 km ² (道内 62位)										

(1) 人口

区分	人口(人)	人口密度(人/km ²)	増減率(%)	人口割合(%)			世帯数(世帯)	道内順位R2.10(国調)
				15歳未満	15~64歳	65歳以上		
H22.10.1(国調)	3,428	6.5	▲7.3	10.0	51.9	38.1	1,367	人口 145
H27.10.1(国調)	3,092	5.9	▲9.8	9.3	48.4	42.3	1,304	
R2.10.1(国調)	2,775	5.3	▲10.3	9.7	45.4	44.8	1,202	65歳以上
R6.1.1(住基)	2,608	(うち外国住民 23人)	23	9.8	46.1	44.1	1,363	以上 21

(2) 職員数等

普通会計	71人
一般行政	56人
教育	15人
消防	人
公営企業等	6人
うち病院	人
計	77人

(3) 産業構造

産業区分	就業人口(人)	構成比(%)
1次	400	30.1
2次	135	10.2
3次	792	59.7
計(分類不能含む)	1,327	100.0

(4) 基幹産業の状況等

産業	R4生産額(道内シェア)	R2経営体数	主な農産物
農業	45.6 億円 (0.35%)	84	： 麦類、いも類、玉ねぎ、てんさい、乳用牛
漁業	- 億円 -	H30経営体数 -	主な水産物： -
工業	R3製造品出荷額等(道内シェア) 6.5 億円 (0.01%)	R3事業所数 4	主な製造品： -
商業	R3商品販売額(道内シェア) 65.7 億円 (0.04%)	R3事業所数 34	主な特産品： 木の器「オケクラフト」、ワイン、ヤーコン、白花豆焼酎
観光	R4観光客入込数(道内シェア) 11.0 万人 (0.13%)	主な観光地等	： 鹿の子沢、虹の滝、三本柱

(5) 歳入・歳出の状況

区分	R4		R3		R2	
	決算額	構成比	決算額	構成比	決算額	構成比
歳入合計	5,073	100.0	4,918	100.0	5,044	100.0
地方税	316	6.2	304	6.2	311	6.2
地方交付税	2,854	56.3	2,785	56.6	2,485	49.3
普通交付税	2,593		2,570		2,299	
特別交付税	261		215		187	
寄附金	19	0.4	18	0.4	31	0.6
ふるさと納税	14		14		29	
地方債	276	5.4	383	7.8	337	6.7
その他	1,608	31.7	1,428	29.0	1,881	37.3
歳出合計	4,929	100.0	4,782	100.0	4,828	100.0
人件費	740	15.0	708	14.8	678	14.0
職員給与	419		401		391	
物件費	812	16.5	732	15.3	699	14.5
扶助費	454	9.2	436	9.1	385	8.0
公債費	562	11.4	532	11.1	462	9.6
普通建設事業	834	16.9	922	19.3	992	20.6
その他	1,527	31.0	1,453	30.4	1,612	33.4

(6) 財政指標等

項目	R4		R3	
	指標値	全道順位	指標値	全道順位
標準財政規模	3,100	115	3,129	120
財政力指数	0.137	158	0.139	158
実質収支	144	117	136	121
単年度収支	9	65	▲33	167
経常収支比率	73.5	171	75.2	154
実質赤字比率	-	-	-	-
連結実質赤字比率	-	-	-	-
実質公債費比率	6.4	144	6.3	140
将来負担比率	-	-	-	-
基金残高合計	2,889	110	3,061	97
財政調整基金	1,193	69	1,238	63
減債基金	1,009	26	1,109	22
その他特定目的基金	688	152	715	151
地方債現在高	4,585	142	4,864	138
債務負担行為現在高	256	93	224	98
ラスバイレス指数	98.9	14	99.1	18

(7) 税収

区分	R4		R3	
	収入済額	徴収率	収入済額	徴収率
市町村民税	141	98.7	136	98.8
個人	125	98.6	122	98.7
法人	16	100.0	14	100.0
固定資産税	144	97.2	139	97.7
土地	12	95.2	12	96.2
家屋	69	95.2	67	96.0
償却	46	100.0	43	100.0
合計	316	98.1	304	98.4

(8) 教育、医療、福祉

教育	医療	福祉
幼稚園	-ヶ所	生活保護率 (被保護人員/人口) 0.53%
こども園	-ヶ所	
小学校	1ヶ所	
中学校	1ヶ所	
高等学校	1ヶ所	
病院	-ヶ所	
診療所	1ヶ所	
歯科	1ヶ所	
保育所	-ヶ所	
養護老人ホーム	1ヶ所	
特養老人ホーム	1ヶ所	
軽費老人ホーム	-ヶ所	

(9) 公共施設等

施設	数	面積	実延長	料金	普及率	料金	普及率	処理人口
公民館	4							2,639人
図書館	1							352人
体育館	1							
公営住宅	174	戸						
公園	1ヶ所							
道路	247	km						
上水道	1,930	円						
下水道	4,358	円						
ごみ処理人口	2,639	人						
し尿処理人口	352	人						

オホーツク



さろまちょう
佐呂間町

015521
市町村類型： I - 0

所在地 〒093-0592 常呂郡佐呂間町字永代町3番地の1
TEL 01587-2-1211
FAX 01587-2-3368
URL <https://www.town.saroma.hokkaido.jp>
E-mail soumu@town.saroma.hokkaido.jp

	町長 たけだ はるとも 武田 温友 62歳 1期目 任期満了日： 6.9.11	副町長 たまい しんいち 玉井 伸一	1期目 任期満了日： 6.9.30	議長 さとう あきお 佐藤 昭男								
			期目 任期満了日：	副議長 たかはし のりひさ 高橋 紀久								
			期目 任期満了日：	議員定数 10人	任期満了日 7.9.29							
町名の由来 アイヌ語の「サロ・オマ・ベツ」(葦のあるところ「サラ・オマ」(葦のあるところの沼))から転訛したものと。		沿革 明5 郡内に7村設置。 明16 常呂村外6村戸長役場に属する。 大3.4 鑑沸村戸長役場設置。 大4.4 二級町村制施行、鑑沸村とする。 大4.11.1 佐呂間村と改称。 昭18.4.1 一級町村制施行。 昭23.4.1 若佐村を分村。 昭28.4.1 町制施行。 昭31.9.30 佐呂間町、若佐村を廃し、佐呂間町設置。										
姉妹・友好等都市提携 パーマ(アメリカ)、港区(東京都)、都農町(宮崎県)		地域指定状況・広域連携状況										
低公	過疎	辺地	自公	離島	特豪	山村	農振	半島	特定	定住自立圏	連携中核都市圏	広域連携加速化事業
○	○	○	国定				○					○
行政区画面積 404.94 km ² (道内 83 位)												

(1) 人口

区分	人口(人)	人口密度(人/km ²)	増減率(%)	人口割合(%)			世帯数(世帯)	道内順位R2.10(国調)
				15歳未満	15~64歳	65歳以上		
H22.10.1(国調)	5,892	14.5	▲7.8	11.4	55.5	33.1	2,415	人口 96
H27.10.1(国調)	5,362	13.2	▲9.0	11.2	51.4	37.4	2,311	
R2.10.1(国調)	4,875	12.0	▲9.1	10.1	50.4	39.5	2,266	65歳以上
R6.1.1(住基)	4,688	(うち外国住民 229人)	9.2	9.2	51.6	39.2	2,401	77

(2) 職員数等

普通会計	112人
一般行政	92人
教育	20人
消防	人
公営企業等	32人
うち病院	人
計	144人

(3) 産業構造

産業区分	就業人口(人)	構成比(%)
1次	812	31.3
2次	623	24.0
3次	1,154	44.5
計(分類不能含む)	2,596	100.0

(4) 基幹産業の状況等

産業	R4生産額(道内シェア)	R2経営体数	主な農産物
農業	113.8 億円 (0.88%)	135	： 麦類、キャベツ、てんさい、肉用牛、乳用牛
漁業	51.7 億円 (1.62%)	H30経営体数 87	主な水産物： ホタテ貝、サケ、カキ類
工業	R3製造品出荷額等(道内シェア) 444.8 億円 (0.74%)	R3事業所数 12	主な製造品： 食料品
商業	R3商品販売額(道内シェア) 50.1 億円 (0.03%)	R3事業所数 61	主な特産品： ホタテ、カキ、小麦、大麦、甜菜、かぼちゃ、大豆、そば
観光	R4観光客入込数(道内シェア) 14.4 万人 (0.17%)	主な観光地等	： サロマ湖展望台、道の駅サロマ湖、ピラオ口展望台、キムアネツ岬

(5) 歳入・歳出の状況

区分	R4		R3		R2	
	決算額	構成比	決算額	構成比	決算額	構成比
歳入合計	5,967	100.0	6,858	100.0	5,959	100.0
地方税	783	13.1	720	10.5	775	13.0
地方交付税	2,774	46.5	2,801	40.8	2,441	41.0
普通交付税	2,535		2,566		2,234	
特別交付税	240		234		207	
寄附金	264	4.4	197	2.9	226	3.8
ふるさと納税	261		195		217	
地方債	492	8.3	483	7.0	596	10.0
その他	1,653	27.7	2,658	38.8	1,921	32.2
歳出合計	5,770	100.0	6,647	100.0	5,731	100.0
人件費	936	16.2	907	13.6	920	16.1
職員給与	590		559		585	
物件費	897	15.5	816	12.3	833	14.5
扶助費	335	5.8	403	6.1	284	5.0
公債費	715	12.4	752	11.3	682	11.9
普通建設事業	1,070	18.5	1,897	28.6	903	15.8
その他	1,818	31.5	1,872	28.2	2,108	36.8

(6) 財政指標等

項目	R4		R3	
	指標値	全道順位	指標値	全道順位
標準財政規模	3,540	101	3,667	101
財政力指数	0.243	77	0.252	73
実質収支	197	95	211	93
単年度収支	▲14	104	▲16	158
経常収支比率	80.3	140	76.7	146
実質赤字比率	-	-	-	-
連結実質赤字比率	-	-	-	-
実質公債費比率	8.2	102	7.9	109
将来負担比率	-	-	-	-
基金残高合計	5,534	46	5,389	42
財政調整基金	2,739	16	2,734	12
減債基金	263	113	262	108
その他特定目的基金	2,532	65	2,393	64
地方債現在高	6,342	99	6,560	98
債務負担行為現在高	3	171	4	168
ラスバイレス指数	96.9	88	97.3	76

(7) 税収

区分	R4		R3	
	収入済額	徴収率	収入済額	徴収率
市町村民税	405	97.9	352	97.5
個人	346	97.6	304	97.2
法人	59	99.8	47	100.0
固定資産税	318	96.6	311	96.5
土地	29	90.2	29	89.8
家屋	182	95.8	177	95.7
償却	103	99.9	101	100.0
合計	783	97.5	720	97.3

(8) 教育、医療、福祉

施設	数
幼稚園	-ヶ所
こども園	-ヶ所
小学校	3ヶ所
中学校	1ヶ所
高等学校	1ヶ所
病院	-ヶ所
診療所	2ヶ所
歯科	1ヶ所
保育所	3ヶ所
養護老人ホーム	-ヶ所
特養老人ホーム	1ヶ所
軽費老人ホーム	-ヶ所
生活保護率(被保護人員/人口)	0.76%

(9) 公共施設等

施設	数
公民館	-施設
図書館	1施設
体育館	1施設
公営住宅	245戸
公園	6ヶ所
面積	23 ha
実延長	322 km
面積	4,835,754 m ²
料金	1,687 円
普及率	90.3%
料金	4,510 円
普及率	68.4%
ごみ処理人口	4,767 人
し尿処理人口	713 人



えんがるちょう
遠軽町

015555
市町村類型：IV-2

所在地 〒099-0492 紋別郡遠軽町1条通北3丁目1番地1
TEL 0158-42-4811
FAX 0158-42-3688
URL <https://engaru.jp>
E-mail soumu@engaru.jp

	町長 ささき しゅういち 佐々木 修一 65歳 4期目 任期満了日：7.10.22	副町長 さわぐち ひろゆき 澤口 浩幸 1期目 任期満了日：10.3.31	会議議員 議長 すぎもと しんいち 杉本 信一 副議長 たけなか ひろし 竹中 裕志 議員定数 16人 任期満了日 7.10.22									
	町名の由来 アイヌ語の「インカルシ」(見張りをする所)が転訛したもの。		沿革 明39. 4 二級町村制施行、湧別村とする。 明43. 4 下湧別村、上湧別村分村し二級町村制施行。 大8. 4. 1 上湧別村から分村し二級町村制施行、遠軽村とする。 大14. 1. 1 生田原村分村。 昭9. 4. 1 一級町村制施行、遠軽町とする。 昭21. 8. 1 丸瀬布村、白滝村を分村。 昭28. 10. 1 丸瀬布村町制施行、丸瀬布町とする。 昭29. 4. 1 生田原村町制施行、生田原町とする。 平17. 10. 1 生田原町、遠軽町、丸瀬布町、白滝村を廃し、遠軽町を設置。									
地域指定状況・広域連携状況												
低公	過疎	辺地	自公	離島	特豪	山村	農振	半島	特定	定住自立圏	連携中核都市圏	広域連携加速化事業
△	○	○			△	○	○		△			○
行政区画面積		1,332.45 km ²		(道内 4 位)								

(1) 人口

区分	人口(人)	人口密度(人/km ²)	増減率(%)	人口割合(%)			世帯数(世帯)	道内順位	
				15歳未満	15~64歳	65歳以上		R2.10(国調)	R2.10(国調)
H22.10.1(国調)	22,265	16.7	▲5.8	12.4	56.4	31.2	9,617	人口	34
H27.10.1(国調)	20,873	15.7	▲6.3	11.6	53.3	35.2	9,278		
R2.10.1(国調)	19,241	14.4	▲7.8	10.5	50.9	38.6	8,813	65歳以上	90
R6.1.1(住基)	18,068			9.5	52.0	38.5	9,781		

(2) 職員数等

普通会計	219人
一般行政	182人
教育	37人
消防	人
公営企業等	21人
うち病院	人
計	240人

(3) 産業構造

産業区分	就業人口(人)	構成比(%)
1次	663	7.4
2次	1,546	17.2
3次	6,727	75.0
計(分類不能含む)	8,965	100.0

(4) 基幹産業の状況等

産業	R4生産額(道内シェア)	R2経営体数	主な産物
農業	R4農業生産額(道内シェア) 52.0 億円 (0.40%)	R2経営体数 95	主要：麦類、ブロッコリー、てんさい、肉用牛、乳用牛
漁業	R4漁業生産額(道内シェア) - 億円 -	H30経営体数 -	主要：-
工業	R3製造品出荷額等(道内シェア) 81.7 億円 (0.14%)	R3事業所数 22	主要：食料品、木材・木製品(家具を除く)
商業	R3商品販売額(道内シェア) 324.6 億円 (0.19%)	R3事業所数 164	主要：アスパラ、じゃがいも、じゅんさい、南瓜、ブロッコリー
観光	R4観光客入込数(道内シェア) 63.0 万人 (0.74%)	主要	埋蔵文化財センター、芸術文化交流プラザ、道の駅「遠軽 森のオホーツク」、がんばろう

(5) 歳入・歳出の状況

区分	R4		R3		R2	
	決算額	構成比	決算額	構成比	決算額	構成比
歳入合計	18,338	100.0	21,593	100.0	18,877	100.0
地方税	2,170	11.8	2,113	9.8	2,171	11.5
地方交付税	7,445	40.6	7,281	33.7	6,889	36.5
普通交付税	6,580		6,578		6,256	
特別交付税	865		703		633	
寄附金	144	0.8	120	0.6	93	0.5
ふるさと納税	83		94		41	
地方債	2,212	12.1	6,007	27.8	2,544	13.5
その他	6,367	34.7	6,071	28.1	7,180	38.0
歳出合計	17,141	100.0	20,337	100.0	18,048	100.0
人件費	2,248	13.1	2,242	11.0	2,308	12.8
職員給与	1,236		1,268		1,316	
物件費	3,066	17.9	2,824	13.9	2,579	14.3
扶助費	1,285	7.5	1,651	8.1	1,104	6.1
公債費	2,561	14.9	2,265	11.1	2,383	13.2
普通建設事業	3,656	21.3	6,919	34.0	3,332	18.5
その他	4,325	25.2	4,436	21.8	6,342	35.1

(6) 財政指標等

項目	R4		R3	
	指標値	全道順位	指標値	全道順位
標準財政規模	9,496	28	9,671	29
財政力指数	0.259	66	0.261	68
実質収支	1,186	12	981	14
単年度収支	205	7	165	37
経常収支比率	91.2	41	86.3	55
実質赤字比率	-	-	-	-
連結実質赤字比率	-	-	-	-
実質公債費比率	9.9	61	9.5	77
将来負担比率	17.7	70	17.5	79
基金残高合計	9,374	17	9,459	17
財政調整基金	3,744	11	3,590	10
減債基金	802	40	1,102	24
その他特定目的基金	4,827	24	4,767	22
地方債現在高	27,843	16	28,104	16
債務負担行為現在高	591	56	569	65
ラスバイレス指数	96.1	128	97.0	90

(7) 税収

区分	R4		R3	
	収入済額	徴収率	収入済額	徴収率
市町村民税	1,031	96.6	1,017	96.3
個人	910	96.2	910	96.0
法人	122	99.8	107	99.8
固定資産税	813	85.4	786	85.2
土地	114	85.0	114	84.8
家屋	438	85.0	418	84.8
償却	235	85.0	228	84.8
合計	2,170	91.8	2,113	91.6

(8) 教育、医療、福祉

施設	数
幼稚園	-ヶ所
こども園	-ヶ所
小学校	8ヶ所
中学校	7ヶ所
高等学校	1ヶ所
病院	-ヶ所
診療所	5ヶ所
歯科	3ヶ所
保育所	7ヶ所
養護老人ホーム	-ヶ所
特養老人ホーム	-ヶ所
軽費老人ホーム	-ヶ所
生活保護率(被保護人員/人口)	1.25%

(9) 公共施設等

施設	数
公民館	3施設
図書館	2施設
体育館	6施設
公営住宅	974戸
公園	28ヶ所
面積	112 ha
実延長	633 km
面積	7,786,556 m ²
料金	2,090 円
普及率	93.4%
料金	4,180 円
普及率	85.5%
ごみ処理人口	18,288 人
し尿処理人口	2,460 人

オホーツク



ゆうべつちょう
湧別町

所在地 〒099-6592 紋別郡湧別町上湧別屯田市街地318番地
TEL 01586-2-2111
FAX 01586-2-2511
URL https://www.town.yubetsu.lg.jp
E-mail main@town.yubetsu.lg.jp

015598

市町村類型：Ⅱ-0

	町長 かりた ともゆき 刈田 智之 66歳 1期目 任期満了日：7.11.14	副町長 いん ひろふみ 因 洋史 1期目 任期満了日：7.12.19	会議議員 議長 むらた かずし 村田 一志 副議長 やまもと えいこ 山本 栄子									
	町名の由来 アイヌ語の「ユウベツ」(温泉の川)に由来したもの。		沿革 明30. 6 湧別村戸長役場設置。 明39. 4 二級町村制施行、湧別村と改称。 明43. 4. 1 上湧別村を分村、湧別村を下湧別村と改称。 明43. 4. 1 上湧別村二級町村制施行。 大8 遠軽村を分村。 昭13. 4. 1 上湧別村一級町村制施行。 昭15. 4. 1 下湧別村一級町村制施行。 昭28. 9. 29 上湧別村町制施行。 昭28. 10. 1 下湧別村町制施行、湧別町と改称。 平21. 10. 5 上湧別町、湧別町を廃し、湧別町を設置。									
	地域指定状況・広域連携状況											
低公	過疎	辺地	自公	離島	特豪	山村	農振	半島	特定	定住自立圏	連携中核都市圏	広域連携加速化事業
○	○	○	国定			△	○					○
行政区画面積		505.79 km ²		(道内 65 位)								

(1) 人口

区分	人口(人)	人口密度(人/km ²)	増減率(%)	人口割合(%)			世帯数(世帯)	道内順位R2.10(国調)
				15歳未満	15~64歳	65歳以上		
H22.10.1(国調)	10,041	19.9	▲6.7	12.2	55.6	32.2	4,010	人口 62
H27.10.1(国調)	9,231	18.3	▲8.1	10.5	53.7	35.8	3,861	
R2.10.1(国調)	8,270	16.4	▲10.4	9.4	51.3	39.3	3,692	65歳以上 80
R6.1.1(住基)	7,983		231(人)	8.9	51.7	39.4	4,021	

(2) 職員数等

普通会計	145人
一般行政	123人
教育	22人
消防	人
公営企業等	8人
うち病院	人
計	153人

(3) 産業構造

産業区分	就業人口(人)	構成比(%)
1次	1,482	33.7
2次	842	19.1
3次	2,059	46.8
計(分類不能含む)	4,398	100.0

(4) 基幹産業の状況等

産業	R4生産額(道内シェア)	R2経営体数	主な産物
農業	R4農業生産額(道内シェア) 169.8 億円 (1.31%)	257	： 麦類、玉ねぎ、てんさい、肉用牛、乳用牛
漁業	R4漁業生産額(道内シェア) 125.6 億円 (3.95%)	H30経営体数 195	主な水産物：ホタテ貝、サケ、ニシン、カキ類
工業	R3製造品出荷額等(道内シェア) 166.7 億円 (0.28%)	R3事業所数 26	主な製造品：食料品
商業	R3商品販売額(道内シェア) 137.2 億円 (0.08%)	R3事業所数 91	主な特産品：ホタテ、カキ、毛ガニ、サケ、玉ねぎ、プロッコリー、南瓜
観光	R4観光客入込数(道内シェア) 33.4 万人 (0.39%)	主な観光地等	： チューリップ公園、龍宮台展望公園、道の駅「ファミリー愛ランドYOU」

(5) 歳入・歳出の状況

区分	R4		R3		R2	
	決算額	構成比	決算額	構成比	決算額	構成比
歳入合計	11,767	100.0	10,566	100.0	10,020	100.0
地方税	1,361	11.6	1,080	10.2	1,143	11.4
地方交付税	4,182	35.5	4,190	39.7	3,836	38.3
普通交付税	3,849		3,853		3,532	
特別交付税	333		337		303	
寄附金	226	1.9	158	1.5	109	1.1
ふるさと納税	112		151		95	
地方債	1,876	15.9	1,379	13.1	1,373	13.7
その他	4,123	35.0	3,759	35.6	3,559	35.5
歳出合計	11,166	100.0	9,875	100.0	9,635	100.0
人件費	1,280	11.5	1,393	14.1	1,377	14.3
職員給与	762		820		819	
物件費	1,454	13.0	1,395	14.1	1,324	13.7
扶助費	604	5.4	756	7.7	530	5.5
公債費	1,306	11.7	1,065	10.8	1,004	10.4
普通建設事業	3,657	32.8	2,464	25.0	2,036	21.1
その他	2,866	25.7	2,802	28.4	3,364	34.9

(6) 財政指標等

項目	R4		R3	
	指標値	全道順位	指標値	全道順位
標準財政規模	5,448	57	5,572	56
財政力指数	0.250	72	0.251	76
実質収支	566	27	407	45
単年度収支	159	10	49	82
経常収支比率	75.6	164	77.1	144
実質赤字比率	-	-	-	-
連結実質赤字比率	-	-	-	-
実質公債費比率	8.1	106	7.2	124
将来負担比率	-	-	-	-
基金残高合計	8,178	22	7,705	21
財政調整基金	4,982	4	4,546	5
減債基金	945	31	945	33
その他特定目的基金	2,250	74	2,214	68
地方債現在高	11,737	50	11,135	55
債務負担行為現在高	807	48	1,121	45
ラスバイレス指数	96.5	109	96.7	111

(7) 税収

区分	R4		R3	
	収入済額	徴収率	収入済額	徴収率
市町村民税	770	97.8	527	96.9
個人	663	97.7	455	96.8
法人	107	98.2	73	97.8
固定資産税	473	97.7	441	97.5
土地	53	97.7	53	97.5
家屋	257	97.7	238	97.5
償却	162	97.7	149	97.5
合計	1,361	97.9	1,080	97.4

(8) 教育、医療、福祉

施設	数
幼稚園	-ヶ所
こども園	1ヶ所
小学校	4ヶ所
中学校	1ヶ所
高等学校	1ヶ所
病院	-ヶ所
診療所	2ヶ所
歯科	2ヶ所
保育所	2ヶ所
養護老人ホーム	-ヶ所
特養老人ホーム	-ヶ所
軽費老人ホーム	-ヶ所
生活保護率(被保護人員/人口)	1.11%

(9) 公共施設等

施設	数
公民館	1施設
図書館	2施設
体育館	3施設
公営住宅	673戸
公園	数 12ヶ所
面積	105 ha
実延長	540 km
道路	面積 7,650,322 m ²
料金	2,200 円
上水道	普及率 89.4%
料金	3,468 円
下水道	普及率 100.0%
ごみ処理人口	8,034 人
し尿処理人口	762 人



たきのうえちょう
滝上町

015601
市町村類型： I - 0

所在地 〒 099-5692 紋別郡滝上町字滝ノ上市街地4条通2丁目1番地
TEL 0158-29-2111
FAX 0158-29-3588
URL <https://www.town.takinoue.hokkaido.jp>
E-mail syomu@town.takinoue.hokkaido.jp

	町長 きよはら なおひろ 清原 尚弘 51歳 1期目 任期満了日： 9.4.30	副町長 いのうえ ひでき 井上 英樹 1期目 任期満了日： 9.5.11	議会議員 議長 すがわら けんじ 菅原 賢司 副議長 よねや よしこ 米谷 淑子 議員定数 9人 任期満了日 9.4.30									
	町名の由来 渚滑川上流にある滝の上部に市街地があることに由来したものである。 姉妹・友好等都市提携 越知町(高知県)		沿革 明5 渚滑村に属する。 明34 渚滑村戸長役場設置。 明39 二級町村制、渚滑村とする。 大7.4.1 渚滑村より分村、二級町村制施行、滝上村とする。 昭22.10.1 町村制施行。									
地域指定状況・広域連携状況												
低公	過疎	辺地	自公	離島	特豪	山村	農振	半島	特定	定住自立圏	連携中核都市圏	広域連携加速化事業
	○		道立		○	○	○		○			○
行政区画面積		766.89 km ²		(道内 21 位)								

(1) 人口

区分	人口(人)	人口密度(人/km ²)	増減率(%)	人口割合(%)			世帯数(世帯)	道内順位 R2.10(国調)
				15歳未満	15~64歳	65歳以上		
H22.10.1(国調)	3,028	3.9	▲10.0	8.9	52.6	38.5	1,376	人口 155 65歳以上 22
H27.10.1(国調)	2,721	3.5	▲10.1	8.8	50.1	41.2	1,295	
R2.10.1(国調)	2,421	3.2	▲11.0	8.3	46.9	44.8	1,201	
R6.1.1(住基)	2,293	2.9	▲42	8.3	47.7	44.0	1,311	

(2) 職員数等

普通会計	78人
一般行政	69人
教育	9人
消防	人
公営企業等	23人
うち病院	人
計	101人

(3) 産業構造

産業区分	就業人口(人)	構成比(%)
1次	271	22.5
2次	188	15.6
3次	742	61.5
計(分類不能含む)	1,206	100.0

(4) 基幹産業の状況等

産業	R4生産額(道内シェア)	R2経営体数	主な産物
農業	31.9億円 (0.25%)	54	麦類、てんさい、肉用牛、乳用牛
漁業	-億円	H30経営体数 -	水産物
工業	X億円 X	R3事業所数 3	製造品
商業	22.5億円 (0.01%)	R3事業所数 30	七面鳥、ハッカ、ハーブ、チーズ、木工品、じゃがいも
観光	3.0万人 (0.04%)	主な観光地等	陽殖園、芝ざくら滝上公園、滝上渓谷「錦山峡」、香りの里ハーブガーデン

(5) 歳入・歳出の状況

区分	R4		R3		R2	
	決算額	構成比	決算額	構成比	決算額	構成比
歳入合計	5,097	100.0	4,713	100.0	5,102	100.0
地方税	260	5.1	255	5.4	266	5.2
地方交付税	2,698	52.9	2,731	57.9	2,480	48.6
普通交付税	2,521		2,553		2,321	
特別交付税	177		178		159	
寄附金	13	0.3	16	0.3	14	0.3
ふるさと納税	11		10		10	
地方債	593	11.6	342	7.3	433	8.5
その他	1,532	30.1	1,369	29.0	1,908	37.4
歳出合計	4,764	100.0	4,320	100.0	4,807	100.0
人件費	831	17.4	867	20.1	804	16.7
職員給与	521		545		546	
物件費	770	16.2	640	14.8	663	13.8
扶助費	237	5.0	251	5.8	196	4.1
公債費	588	12.3	578	13.4	569	11.8
普通建設事業	900	18.9	702	16.3	1,016	21.1
その他	1,438	30.2	1,280	29.6	1,559	32.4

(6) 財政指標等

項目	R4		R3	
	指標値	全道順位	指標値	全道順位
標準財政規模	2,962	124	3,040	124
財政力指数	0.122	165	0.123	164
実質収支	332	55	388	50
単年度収支	▲56	138	94	55
経常収支比率	87.8	77	79.5	128
実質赤字比率	-	-	-	-
連結実質赤字比率	-	-	-	-
実質公債費比率	6.8	135	6.3	140
将来負担比率	-	-	-	-
基金残高合計	3,802	78	3,562	79
財政調整基金	2,563	18	2,312	20
減債基金	704	49	704	45
その他特定目的基金	535	162	545	160
地方債現在高	4,905	129	4,883	136
債務負担行為現在高	13	163	13	159
ラスバイレス指数	95.8	143	95.8	144

(7) 税収

区分	R4		R3	
	収入済額	徴収率	収入済額	徴収率
市町村民税	120	99.0	122	99.0
個人	109	98.9	109	98.8
法人	11	100.0	12	100.0
固定資産税	113	99.4	107	99.5
土地	13	97.3	13	97.5
家屋	53	99.4	48	99.5
償却	35	100.0	35	100.0
合計	260	99.3	255	99.3

(8) 教育、医療、福祉

施設	数
幼稚園	-ヶ所
こども園	1ヶ所
小学校	2ヶ所
中学校	1ヶ所
高等学校	-ヶ所
病院	-ヶ所
診療所	2ヶ所
歯科	1ヶ所
保育所	-ヶ所
養護老人ホーム	-ヶ所
特養老人ホーム	-ヶ所
軽費老人ホーム	-ヶ所
生活保護率(被保護人員/人口)	1.17%

(9) 公共施設等

施設	数
公民館	3施設
図書館	1施設
体育館	1施設
公営住宅	261戸
公園	11ヶ所
面積	46 ha
道路	実延長 208 km
面積	2,811,942 m ²
上水道	料金 1,980 円
普及率	83.3%
下水道	料金 3,630 円
普及率	84.1%
ごみ処理人口	2,330人
し尿処理人口	348人


オホーツク



おこっぺちょう
興部町

015610
市町村類型： I - O

所在地 〒098-1692 紋別郡興部町字興部710番地
TEL 0158-82-2131
FAX 0158-82-2990
URL https://www.town.okope.lg.jp
E-mail information@town.okope.lg.jp

	町長 はざま かずとし 碓 一寿 67歳 6期目 任期満了日： 9.4.30	副町長 すいな とおる 2期目 任期満了日： 9.6.22	会議議員 議長 ふじわたり あきひろ 藤澤 昭博 副議長 たけうち きよし 竹内 清									
	町名の由来	沿革	議員定数 9人 任期満了日 9.4.30									
	アイヌ語の「オウコッペ」(川尻の合流しているところ)が転訛したものである。 姉妹・友好等都市提携 ステットラー(カナダ)	明5 紋別郡に10村設置。 明42 興部外2村戸長役場設置。 大8 興部村、沙留村、瑠椋村が合併、二級町村制施行、興部村とする。 大14 西興部村を分離。 昭26.4.1 町制施行。										
地域指定状況・広域連携状況												
低公	過疎	辺地	自公	離島	特豪	山村	農振	半島	特定	定住自立圏	連携中核都市圏	広域連携加速化事業
○	○				○	○	○		○			○
行政区画面積		362.55 km ²		(道内 96 位)								

(1) 人口

区分	人口(人)	人口密度(人/km ²)	増減率(%)	人口割合(%)			世帯数(世帯)	道内順位 R2.10(国調)
				15歳未満	15~64歳	65歳以上		
H22.10.1(国調)	4,301	11.9	▲6.3	12.9	59.3	27.9	1,877	人口 123
H27.10.1(国調)	3,909	10.8	▲9.1	11.9	56.7	31.4	1,757	
R2.10.1(国調)	3,628	10.0	▲7.2	12.4	54.3	33.3	1,725	65歳以上 142
R6.1.1(住基)	3,564	(うち外国住民 144人)	11.3	11.3	54.8	33.9	1,819	

(2) 職員数等

普通会計	76人
一般行政	67人
教育	9人
消防	人
公営企業等	43人
うち病院	35人
計	119人

(3) 産業構造

産業区分	就業人口(人)	構成比(%)
1次	528	27.3
2次	471	24.3
3次	928	47.9
計(分類不能含む)	1,936	100.0

(4) 基幹産業の状況等

産業	R4生産額(道内シェア)	R2経営体数	主な農産物
農業	64.2億円 (0.50%)	76	肉用牛、乳用牛
漁業	72.2億円 (2.27%)	H30経営体数 80	ホタテ貝、サケ、ミズダコ、ホッケ
工業	R3製造品出荷額等(道内シェア) 104.9億円 (0.17%)	R3事業所数 16	食料品
商業	R3商品販売額(道内シェア) 60.5億円 (0.04%)	R3事業所数 39	牛乳、乳製品、肉加工品、はまなすジャム、ダツタンソバ
観光	R4観光客入込数(道内シェア) 3.6万人 (0.04%)	主な観光地等	モーモー城周辺からの景観、沙留海水浴場、道の駅周辺の憩いエリア

(5) 歳入・歳出の状況

区分	R4		R3		R2	
	決算額	構成比	決算額	構成比	決算額	構成比
歳入合計	5,884	100.0	5,954	100.0	5,809	100.0
地方税	603	10.3	518	8.7	585	10.1
地方交付税	2,535	43.1	2,567	43.1	2,288	39.4
普通交付税	2,310		2,339		2,090	
特別交付税	225		228		198	
寄附金	764	13.0	585	9.8	109	1.9
ふるさと納税	694		554		108	
地方債	152	2.6	327	5.5	316	5.4
その他	1,830	31.1	1,957	32.9	2,511	43.2
歳出合計	5,635	100.0	5,673	100.0	5,601	100.0
人件費	743	13.2	722	12.7	696	12.4
職員給与	437		434		421	
物件費	1,122	19.9	933	16.4	881	15.7
扶助費	208	3.7	283	5.0	167	3.0
公債費	554	9.8	536	9.5	495	8.8
普通建設事業	352	6.3	480	8.5	519	9.3
その他	2,655	47.1	2,720	47.9	2,843	50.8

(6) 財政指標等

項目	R4		R3	
	指標値	全道順位	指標値	全道順位
標準財政規模	3,095	116	3,226	112
財政力指数	0.216	101	0.219	102
実質収支	246	80	248	84
単年度収支	▲2	85	41	88
経常収支比率	79.2	145	76.4	149
実質赤字比率	-	-	-	-
連結実質赤字比率	-	-	-	-
実質公債費比率	7.4	127	7.9	109
将来負担比率	-	-	-	-
基金残高合計	2,897	109	2,793	111
財政調整基金	1,549	46	1,509	43
減債基金	192	128	192	129
その他特定目的基金	1,156	126	1,092	122
地方債現在高	4,773	135	5,164	124
債務負担行為現在高	34	151	40	147
ラスバイレス指数	97.6	58	97.1	85

(7) 税収

区分	R4		R3	
	収入済額	徴収率	収入済額	徴収率
市町村民税	339	95.6	276	94.1
個人	300	95.1	235	93.1
法人	39	100.0	41	100.0
固定資産税	213	95.0	194	94.1
土地	19	92.8	18	91.4
家屋	125	92.7	111	91.4
償却	69	100.0	63	100.0
合計	603	95.7	518	94.6

(8) 教育、医療、福祉

教育	幼稚園	-ヶ所
	こども園	-ヶ所
	小学校	2ヶ所
	中学校	1ヶ所
	高等学校	1ヶ所
医療	病院	1ヶ所
	診療所	-ヶ所
	歯科	-ヶ所
福祉	保育所	2ヶ所
	養護老人ホーム	-ヶ所
	特養老人ホーム	-ヶ所
	軽費老人ホーム	-ヶ所
	生活保護率(被保護人員/人口)	1.04%

(9) 公共施設等

公民館	2施設
図書館	1施設
体育館	3施設
公営住宅	308戸
公園	数 15ヶ所
	面積 18 ha
道路	実延長 297 km
	面積 4,548,435 m ²
上水道	料金 2,660 円
	普及率 99.3%
下水道	料金 3,630 円
	普及率 85.8%
ごみ処理人口	3,557人
し尿処理人口	510人



にしおこっぺむら
西興部村

015628
市町村類型： I - 0

所在地 〒 098-1501 紋別郡西興部村字西興部100番地
TEL 0158-87-2111
FAX 0158-87-2777
URL <https://www.vill.nishiokoppe.lg.jp>
E-mail ni.soumukakari@vill.nishiokoppe.lg.jp

	村長 きくち ひろし 菊池 博 67 歳 3 期目 任期満了日： 9. 1.31	副村長 よしだ かつし 吉田 且志	2 期目 任期満了日： 9.3.31	議長 もりた えいいち 森田 英一	副議長 おおはら としひこ 大原 敏彦	議員定数 7 人	任期満了日 9. 4.30					
	村名の由来 興部の西方に位置するので、西の字を冠したものと。 姉妹・友好等都市提携 -		沿革 明5 紋別郡に10村設置。 明13 紋別村外9村戸長役場設置。 明33 雄武村外3村戸長役場に属する。 明42 興部村外2村戸長役場設置。 大4 興部村、沙流村、瑠椛村が合併、二級町村制施行、興部村とする。 大14. 1. 1 興部村より分村、二級町村制施行、西興部村とする。									
	地域指定状況・広域連携状況											
低公	過疎	辺地	自公	離島	特豪	山村	農振	半島	特定	定住自立圏	連携中核都市圏	広域連携加速化事業
	○		道立		○	○	○		○	○		○
行政区画面積		308.08 ㎢		(道内 101 位)								

(1) 人口

区 分	人口 (人)	人口密度 (人/㎢)	増減率 (%)	人口割合 (%)			世帯数 (世帯)	道内順位 R2.10(国調)
				15歳未満	15~64歳	65歳以上		
H22.10.1 (国調)	1,135	3.7	▲ 7.3	9.6	56.7	33.7	516	人口 177
H27.10.1 (国調)	1,116	3.6	▲ 1.7	10.7	56.5	32.9	501	
R2.10.1 (国調)	1,053	3.4	▲ 5.6	9.9	54.7	35.4	499	65歳以上
R6.1.1 (住基)	981	(うち外国住民)	33	8.5	57.6	33.9	643	120

(2) 職員数等

普通会計	44 人
一般行政	40 人
教 育	4 人
消 防	人
公営企業等	3 人
うち病院	人
計	47 人

(3) 産業構造

産業区分	就業人口 (人)	構成比 (%)
1 次	112	20.1
2 次	88	15.8
3 次	357	64.1
計 (分類不能含む)	557	100.0

(4) 基幹産業の状況等

産業	R4 生産額(道内シェア) 20.4 億円 (0.16%)	R2 経営体数 18	主な 農産物 : 乳用牛
農業			
漁業	R4 漁業生産額(道内シェア) - 億円 -	H30 経営体数 -	主な : - 水産物 : -
工業	R3 製造品出荷額等(道内シェア) 12.7 億円 (0.02%)	R3 事業所数 3	主な : - 製造品 : -
商業	R3 商品販売額(道内シェア) 1.4 億円 (0.00%)	R3 事業所数 10	主な : 鹿肉、山菜、まつたけラーメン、 特産品 : まつたけ焼酎、セトウシうどん
観光	R4 観光客入込数(道内シェア) 2.1 万人 (0.03%)	主な 観光地等	: 森の美術館「木夢(こむ)」、フラワーパーク「花夢(かむ)」、ホテル「森夢(りむ)」

(5) 歳入・歳出の状況

区 分	R4		R3		R2	
	決算額	構成比	決算額	構成比	決算額	構成比
歳入合計	3,169	100.0	2,390	100.0	2,680	100.0
地方税	120	3.8	106	4.5	103	3.8
地方交付税	1,513	47.7	1,376	57.6	1,297	48.4
普通交付税	1,384		1,258		1,199	
特別交付税	129		118		98	
寄附金	5	0.2	9	0.4	5	0.2
ふるさと納税	3		7		4	
地方債	461	14.5	177	7.4	295	11.0
その他	1,071	33.8	722	30.2	979	36.5
歳出合計	3,124	100.0	2,320	100.0	2,654	100.0
人件費	485	15.5	472	20.3	469	17.7
職員給与	310		259		244	
物件費	333	10.7	325	14.0	334	12.6
扶助費	74	2.4	77	3.3	77	2.9
公債費	489	15.7	399	17.2	390	14.7
普通建設事業	785	25.1	260	11.2	217	8.2
その他	958	30.7	787	33.9	1,168	44.0

(6) 財政指標等

項 目	R4		R3	
	指標値	全道順位	指標値	全道順位
標準財政規模	1,578	176	1,468	178
財政力指数	0.102	177	0.103	177
実質収支	33	175	70	161
単年度収支	▲ 38	127	45	85
経常収支比率	85.4	99	84.1	82
実質赤字比率	-	-	-	-
連結実質赤字比率	-	-	-	-
実質公債費比率	8.1	106	9.5	77
将来負担比率	-	-	-	-
基金残高合計	2,815	115	2,857	108
財政調整基金	671	143	700	128
減債基金	476	73	428	81
その他特定目的基金	1,668	96	1,728	91
地方債現在高	3,768	154	3,784	156
債務負担行為現在高	3	171	8	164
ラスバイレス指数	96.8	92	98.6	29

(7) 税収

区 分	R4		R3	
	収入済額	徴収率	収入済額	徴収率
市町村民税	69	99.6	55	99.3
個人	65	99.6	51	99.2
法人	4	100.0	4	100.0
固定資産税	41	100.0	42	99.9
土地	2	100.0	2	100.0
家屋	18	100.0	18	99.8
償却	21	100.0	22	100.0
合計	120	99.7	106	99.6

(8) 教育、医療、福祉

教育	医療	福祉
幼稚園	- ヶ所	生活保護率 (被保護人員/人口) 0.26 %
こども園	- ヶ所	
小学校	1 ヶ所	
中学校	1 ヶ所	
高等学校	- ヶ所	
病院	- ヶ所	
診療所	2 ヶ所	
歯科	1 ヶ所	
保育所	1 ヶ所	
養護老人ホーム	- ヶ所	
特養老人ホーム	- ヶ所	
軽費老人ホーム	- ヶ所	

(9) 公共施設等

公民館	1 施設
図書館	- 施設
体育館	1 施設
公営住宅	236 戸
公園	数 - ヶ所
面積	- ha
道路	実延長 103 km
面積	1,247,375 ㎡
上水道	料金 1,570 円
普及率	96.1 %
下水道	料金 2,970 円
普及率	100.0 %
ごみ処理人口	1,020 人
し尿処理人口	42 人

オ
ホ
ー
ツ
ク



おうむちょう
雄武町

015636

市町村類型： I - 0

所在地 〒 098-1792 紋別郡雄武町字雄武700番地
T E L 0158-84-2121
F A X 0158-84-2844
U R L <http://www.town.oumu.hokkaido.jp>
E-mail omui@town.oumu.hokkaido.jp

	町長 たかはし たけひと 高橋 健仁 62歳 1期目 任期満了日： 9. 9.30	副町長 R6.04.01から欠員	議長 はしづめ ひろふみ 橋詰 啓史									
		期目 任期満了日：	副議長 しまむら よしふみ 嶋村 義文									
		期目 任期満了日：	議員定数 10人	任期満了日 9. 4.30								
町名の由来 アイヌ語の「オムイ」(河口が塞がる)に由来したもの。		沿革 明5 雄武村、幌内村、沢木村設置。 明33 雄武外3村戸長役場設置。 明42 雄武村外2村戸長役場設置。 大4. 4. 1 雄武村、幌内村、沢木村が合併、二級町村制施行、雄武村とする。 昭23. 10. 1 町制施行。										
地域指定状況・広域連携状況												
低公	過疎	辺地	自公	離島	特豪	山村	農振	半島	特定	定住自立圏	連携中核都市圏	広域連携加速化事業
	○	○			○	○	○		○			○
行政区画面積		636.88 km ²		(道内 41 位)								

(1) 人口

区分	人口(人)	人口密度(人/km ²)	増減率(%)	人口割合(%)			世帯数(世帯)	道内順位 R2.10(国調)
				15歳未満	15~64歳	65歳以上		
H22.10.1(国調)	4,939	7.8	▲10.3	10.8	60.0	29.2	2,228	人口 110
H27.10.1(国調)	4,525	7.1	▲8.4	11.0	57.2	31.8	2,062	
R2.10.1(国調)	4,199	6.6	▲7.2	10.3	55.9	33.8	2,052	65歳以上 138
R6.1.1(住基)	4,093	うち外国住民 228人	228人	9.1	56.5	34.4	2,205	

(2) 職員数等

普通会計	104人
一般行政	92人
教育	12人
消防	人
公営企業等	51人
うち病院	28人
計	155人

(3) 産業構造

産業区分	就業人口(人)	構成比(%)
1次	629	25.7
2次	733	29.9
3次	1,060	43.3
計(分類不能含む)	2,448	100.0

(4) 基幹産業の状況等

産業	R4生産額(道内シェア)	R2経営体数	主な産物
農業	44.1 億円 (0.34%)	58	雑穀、いも類、肉用牛、乳用牛
漁業	95.7 億円 (3.01%)	105	ホタテ貝、サケ、ミズダコ、サバ
工業	119.1 億円 (0.20%)	14	製造品
商業	32.4 億円 (0.02%)	37	主な特産品：毛ガニ、サケ、ホタテ、アンガス牛、チーズ、韃靼そば
観光	7.1 万人 (0.08%)		主な観光地等：日の出岬、オホーツクオムイ温泉、日の出岬展望台「ラ・ルーナ」

(5) 歳入・歳出の状況

区分	R4		R3		R2	
	決算額	構成比	決算額	構成比	決算額	構成比
歳入合計	7,532	100.0	7,316	100.0	6,820	100.0
地方税	750	10.0	630	8.6	654	9.6
地方交付税	3,148	41.8	3,159	43.2	2,950	43.3
普通交付税	2,949		2,953		2,770	
特別交付税	199		206		180	
寄附金	606	8.1	379	5.2	190	2.8
ふるさと納税	506		329		188	
地方債	431	5.7	604	8.3	468	6.9
その他	2,596	34.5	2,544	34.8	2,559	37.5
歳出合計	7,079	100.0	6,774	100.0	6,522	100.0
人件費	933	13.2	932	13.8	888	13.6
職員給与	611		611		589	
物件費	1,191	16.8	914	13.5	810	12.4
扶助費	337	4.8	305	4.5	293	4.5
公債費	612	8.6	624	9.2	614	9.4
普通建設事業	1,179	16.7	1,128	16.7	1,020	15.6
その他	2,826	39.9	2,871	42.4	2,896	44.4

(6) 財政指標等

項目	R4		R3	
	指標値	全道順位	指標値	全道順位
標準財政規模	3,833	89	3,917	88
財政力指数	0.191	121	0.193	122
実質収支	398	38	380	53
単年度収支	18	55	169	36
経常収支比率	74.2	169	73.0	166
実質赤字比率	-	-	-	-
連結実質赤字比率	-	-	-	-
実質公債費比率	7.8	116	8.1	106
将来負担比率	-	-	-	-
基金残高合計	4,068	72	4,174	62
財政調整基金	2,487	20	2,676	13
減債基金	572	63	626	55
その他特定目的基金	1,008	135	872	141
地方債現在高	5,131	124	5,299	121
債務負担行為現在高	227	100	275	90
ラスバイレス指数	98.7	17	99.4	12

(7) 税収

区分	R4		R3	
	収入済額	徴収率	収入済額	徴収率
市町村民税	412	98.5	310	98.3
個人	373	98.4	274	98.2
法人	39	99.6	35	99.7
固定資産税	247	97.7	234	97.6
土地	22	97.0	22	96.8
家屋	149	97.0	138	96.8
償却	76	99.3	73	99.4
合計	750	98.3	630	98.2

(8) 教育、医療、福祉

教育	幼稚園	-ヶ所
	こども園	1ヶ所
	小学校	3ヶ所
	中学校	1ヶ所
	高等学校	1ヶ所
医療	病院	1ヶ所
	診療所	-ヶ所
福祉	歯科	-ヶ所
	保育所	1ヶ所
	養護老人ホーム	-ヶ所
	特養老人ホーム	1ヶ所
	軽費老人ホーム	-ヶ所
生活保護率 (被保護人員/人口)	1.05%	

(9) 公共施設等

公民館	-施設	
図書館	1施設	
体育館	1施設	
公営住宅	343戸	
公園	数	6ヶ所
	面積	18ha
道路	実延長	272km
	面積	3,638,320m ²
上水道	料金	2,570円
	普及率	93.6%
下水道	料金	3,590円
	普及率	76.4%
ごみ処理人口	4,160人	
し尿処理人口	978人	



おおぞらちょう
大空町

所在地 〒099-2392 網走郡大空町女満別西3条4丁目1番1号
TEL 0152-74-2111
FAX 0152-74-2191
URL http://www.town.ozora.hokkaido.jp
E-mail info@town.ozora.hokkaido.jp

015644

市町村類型：Ⅱ-0

	町長 まつかわ かずまさ 松川 一正 54歳 1期目 任期満了日：8.4.22	副町長 すずき あきお 鈴木 章夫 1期目 任期満了日：8.5.31	議会議員 議長 はらもと てつみ 原本 哲己 副議長 さいとう ひろし 齋藤 宏司 議員定数 12人 任期満了日 8.4.22
	町名の由来 澄み切った大空、そしてその大空の下に広がる実り豊かな大地のもとで、住民が夢や希望を持ち、晴れ晴れした気持ちで暮らしていくことをめざして命名されたもの。		沿革 大4 網走町、能取村、藻琴村が合併し、一級町村制施行、網走町。 大10. 4. 1 二級町村制施行、女満別村とする。 昭14. 4. 1 一級町村制施行、女満別村とする。 昭22. 2. 11 網走村から分村、東藻琴村とする。 昭26. 4. 1 町村制施行、女満別町とする。 平18. 3. 31 女満別町、東藻琴村を廃し、大空町を設置。
	地域指定状況・広域連携状況 地域指定状況 低公 △ 過疎 ○ 辺地 自公 離島 特豪 山村 農振 半島 特定 定住自立圏 連携中核都市圏 広域連携加速化事業 行政区画面積 343.66 km ² (道内 99 位)		広域連携加速化事業

(1) 人口

区分	人口(人)	人口密度(人/km ²)	増減率(%)	人口割合(%)			世帯数(世帯)	道内順位 R2.10(国調)
				15歳未満	15~64歳	65歳以上		
H22.10.1(国調)	7,933	23.1	▲5.5	13.4	57.4	29.2	2,967	人口 74
H27.10.1(国調)	7,360	21.4	▲7.2	12.6	53.9	33.5	2,874	
R2.10.1(国調)	6,775	19.7	▲7.9	11.8	51.2	37.0	2,750	65歳以上 104
R6.1.1(住基)	6,626	(うち外国住民)	45	10.5	51.8	37.7	3,024	

(2) 職員数等

普通会計	144人
一般行政	111人
教育	33人
消防	人
公営企業等	8人
うち病院	人
計	152人

(3) 産業構造

産業区分	就業人口(人)	構成比(%)
1次	1,361	38.3
2次	358	10.1
3次	1,747	49.2
計(分類不能含む)	3,550	100.0

(4) 基幹産業の状況等

産業	R4 生産額(道内シェア)	R2 経営体数	主な産物
農業	R4 農業生産額(道内シェア) 141.9 億円 (1.10%)	R2 経営体数 412	主な産物 : 米、麦類、いも類、玉ねぎ、長芋、てんさい、乳用牛
漁業	R4 漁業生産額(道内シェア) - 億円	H30 経営体数 -	主な水産物 : -
工業	R3 製造品出荷額等(道内シェア) 19.2 億円 (0.03%)	R3 事業所数 4	主な製造品 : -
商業	R3 商品販売額(道内シェア) 130.5 億円 (0.08%)	R3 事業所数 64	主な特産品 : チーズ、アスパラ、長いも、しじみ、わかさぎ、しらうお
観光	R4 観光客入込数(道内シェア) 85.8 万人 (1.01%)	主な観光地等 : 藻琴山、網走湖女満別湖畔、メルヘンの丘、朝日ヶ丘公園、東藻琴芝桜公園	

(5) 歳入・歳出の状況

区分	R4		R3		R2	
	決算額	構成比	決算額	構成比	決算額	構成比
歳入合計	11,989	100.0	9,691	100.0	11,404	100.0
地方税	1,071	8.9	1,024	10.6	1,001	8.8
地方交付税	4,080	34.0	4,123	42.5	3,780	33.2
普通交付税	3,762		3,812		3,498	
特別交付税	318		311		282	
寄附金	146	1.2	161	1.7	204	1.8
ふるさと納税	145		161		204	
地方債	2,459	20.5	1,292	13.3	2,025	17.8
その他	4,232	35.3	3,090	31.9	4,395	38.5
歳出合計	11,735	100.0	9,490	100.0	11,208	100.0
人件費	1,303	11.1	1,356	14.3	1,256	11.2
職員給与	833		861		792	
物件費	1,699	14.5	1,732	18.3	1,544	13.8
扶助費	374	3.2	382	4.0	332	3.0
公債費	1,559	13.3	1,587	16.7	1,531	13.7
普通建設事業	4,091	34.9	1,868	19.7	3,533	31.5
その他	2,710	23.1	2,565	27.0	3,013	26.9

(6) 財政指標等

項目	R4		R3	
	指標値	全道順位	指標値	全道順位
標準財政規模	5,307	59	5,416	59
財政力指数	0.243	77	0.248	78
実質収支	220	89	195	96
単年度収支	24	45	10	126
経常収支比率	88.1	72	86.8	53
実質赤字比率	-	-	-	-
連結実質赤字比率	-	-	-	-
実質公債費比率	10.0	58	10.0	62
将来負担比率	-	-	-	-
基金残高合計	5,341	48	5,197	47
財政調整基金	1,316	59	1,316	55
減債基金	357	94	357	92
その他特定目的基金	3,668	37	3,524	34
地方債現在高	16,414	32	15,467	34
債務負担行為現在高	1,078	36	732	53
ラスパイレス指数	97.2	67	97.7	65

(7) 税収

区分	R4		R3	
	収入済額	徴収率	収入済額	徴収率
市町村民税	476	99.6	463	99.7
個人	418	99.6	407	99.7
法人	59	99.9	56	100.0
固定資産税	499	97.6	473	97.2
土地	62	97.6	63	96.8
家屋	210	97.6	209	97.3
償却	223	97.6	195	97.2
合計	1,071	98.7	1,024	98.6

(8) 教育、医療、福祉

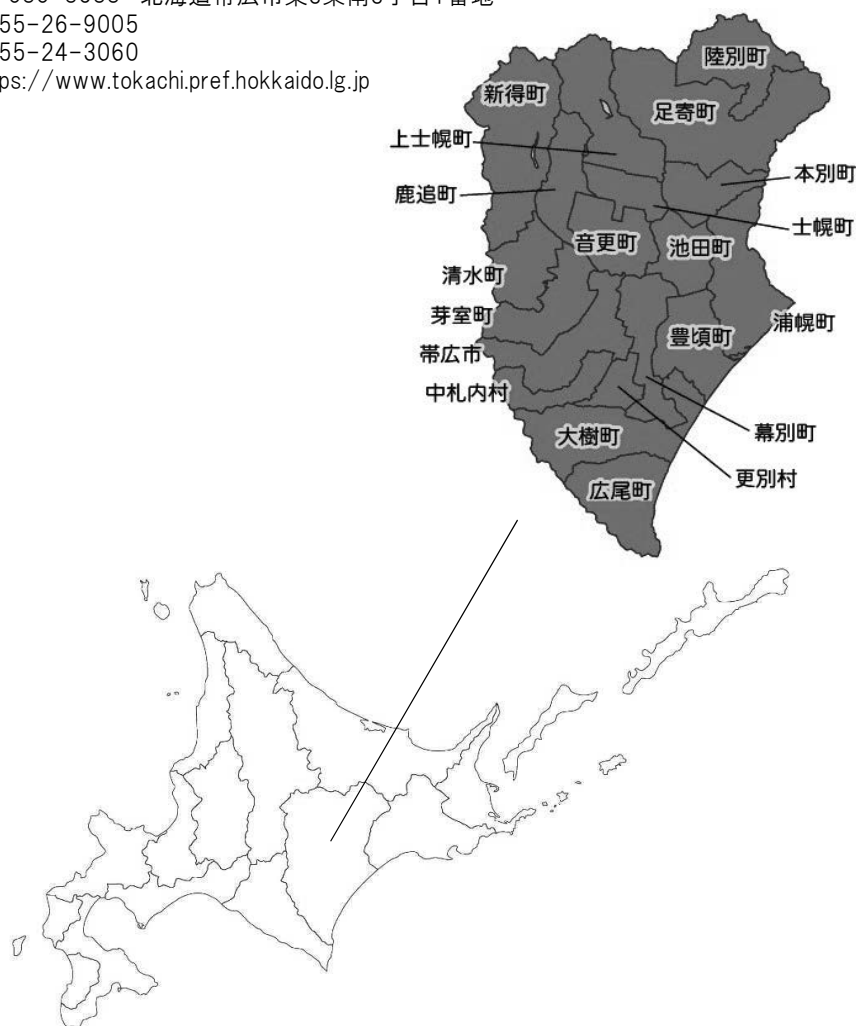
教育	幼稚園	-ヶ所
	こども園	-ヶ所
	小学校	2ヶ所
	中学校	2ヶ所
	高等学校	1ヶ所
医療	病院	-ヶ所
	診療所	1ヶ所
	歯科	-ヶ所
福祉	保育所	-ヶ所
	養護老人ホーム	-ヶ所
	特養老人ホーム	-ヶ所
	軽費老人ホーム	-ヶ所
	生活保護率(被保護人員/人口)	0.65%

(9) 公共施設等

公民館	2施設	
図書館	2施設	
体育館	4施設	
公営住宅	558戸	
公園	数	9ヶ所
	面積	59ha
道路	実延長	624km
	面積	8,255,122m ²
上水道	料金	2,010円
	普及率	96.1%
下水道	料金	4,441円
	普及率	79.7%
ごみ処理人口	6,703人	
し尿処理人口	422人	

十勝総合振興局

所在地 〒 080-8588 北海道帯広市東3条南3丁目1番地
 TEL 0155-26-9005
 FAX 0155-24-3060
 URL <https://www.tokachi.pref.hokkaido.lg.jp>



管内の概要【1市16町2村】

簡易統計情報	面積 (R6.4.1国土地理院)	10,831.55 km ²
	人口 (R2.10.1国勢調査)	332,648 人
	世帯数 (R2.10.1国勢調査)	153,169 世帯
	人口密度	30.71 人/km ²
産業構造 (就業人口)	1次産業	22,932 人
	2次産業	26,455 人
	3次産業	104,628 人




おびひろし
帯広市

所在地 〒080-8670 帯広市西5条南7丁目1番地
TEL 0155-24-4111
FAX 0155-23-0151
URL <https://www.city.obihoro.hokkaido.jp>
E-mail general@city.obihoro.hokkaido.jp

012076

市町村類型：Ⅳ-1

	市長	副市長	議会議員									
	よねざわ のりひさ 米沢 則寿	あだち やすひろ 安達 康博	議長	よこやま あけみ 横山 明美								
	68歳 4期目 任期満了日：8.4.20	いけはら けいいち 池原 佳一	副議長	ならやま なおよし 植山 直義								
市名の由来		沿革										
アイヌ語の「オベレレケブ」(川尻がいくつも裂けているところ)が転訛したもの。		明39	幕別村、別奴村、外3村が合併し二級町村制施行、幕別村とする。									
姉妹・友好等都市提携		大4.4.1	伏古村の一部を編入し、一級町村制施行。上帯広村、売買村、幸震村が合併し二級町村制施行、大正村とする。									
スワード(アメリカ)、朝陽(中国)、マディソン(アメリカ)、大分市(大分県)、松崎町(静岡県)、徳島市(徳島県)、富士宮市(静岡県)		昭8.4.1	市制施行。									
		昭32.4.1	川西村、大正村を編入。									
地域指定状況・広域連携状況												
低公	過疎	辺地	自公	離島	特豪	山村	農振	半島	特定	定住自立圏	連携中核都市圏	広域連携加速化事業
○			国定				○			○		
行政区画面積		619.34 ㎢ (道内 44 位)										

(1) 人口

区分	人口(人)	人口密度(人/㎢)	増減率(%)	人口割合(%)			世帯数(世帯)	道内順位R2.10(国調)
				15歳未満	15~64歳	65歳以上		
H22.10.1(国調)	168,057	271.5	▲1.5	12.8	64.9	22.3	75,474	人口 5
H27.10.1(国調)	169,327	273.4	0.8	12.2	61.4	26.4	77,707	
R2.10.1(国調)	166,536	268.9	▲1.6	11.6	58.7	29.7	80,175	65歳以上 166
R6.1.1(住基)	162,460 (うち外国住民)	1,274 (人)	10.8	10.8	58.6	30.6	90,177	

(2) 職員数等

普通会計	1,182人
一般行政	795人
教育	206人
消防	181人
公営企業等	139人
うち病院	人
計	1,321人

(3) 産業構造

産業区分	就業人口(人)	構成比(%)
1次	3,616	4.9
2次	12,675	17.0
3次	54,217	72.7
計(分類不能含む)	74,554	100.0

(4) 基幹産業の状況等

産業	R4 生産額(道内シェア)	R2 経営体数	主な産物
農業	264.7 億円 (2.05%)	613	： 麦類、豆類、いも類、だいこん、てんさい、乳用牛
漁業	- 億円	H30経営体数 -	： -
工業	R3製造品出荷額等(道内シェア) 1,280.6 億円 (2.12%)	R3事業所数 142	： 食料品、金属製品
商業	R3商品販売額(道内シェア) 7,063.6 億円 (4.12%)	R3事業所数 1,793	： ばれいしょ、長いも、ハム・ソーセージ、スイーツ、豚丼
観光	R4観光客入込額(道内シェア) 138.2 万人 (1.62%)	主な観光地等	： 帯広競馬場、とかちむら、真鍋庭園、紫竹ガーデン、北の屋台、愛国駅、幸福駅

(5) 歳入・歳出の状況

区分	R4		R3		R2	
	決算額	構成比	決算額	構成比	決算額	構成比
歳入合計	91,151	100.0	95,603	100.0	104,230	100.0
地方税	23,154	25.4	22,544	23.6	22,513	21.6
地方交付税	15,341	16.8	15,408	16.1	14,014	13.5
普通交付税	14,454		14,474		13,173	
特別交付税	887		934		841	
寄附金	1,508	1.7	1,340	1.4	597	0.6
ふるさと納税	1,493		1,324		566	
地方債	2,804	3.1	4,269	4.5	6,061	5.8
その他	48,345	53.0	52,042	54.4	61,045	58.6
歳出合計	89,098	100.0	93,256	100.0	102,694	100.0
人件費	11,265	12.6	11,223	12.0	11,057	10.8
職員給与	6,858		6,848		6,850	
物件費	11,402	12.8	10,958	11.8	10,528	10.3
扶助費	26,230	29.4	28,573	30.6	24,046	23.4
公債費	8,167	9.2	8,742	9.4	8,491	8.3
普通建設事業	5,261	5.9	8,810	9.5	7,726	7.5
その他	26,771	30.1	24,951	26.8	40,846	39.8

(6) 財政指標等

項目	R4		R3	
	指標値	全道順位	指標値	全道順位
標準財政規模	42,286	5	42,962	5
財政力指数	0.599	9	0.600	9
実質収支	2,014	4	2,256	5
単年度収支	▲243	164	983	5
経常収支比率	89.6	54	89.8	31
実質赤字比率	-	-	-	-
連結実質赤字比率	-	-	-	-
実質公債費比率	8.3	100	8.4	101
将来負担比率	38.0	43	54.4	38
基金残高合計	8,457	20	6,705	26
財政調整基金	2,911	15	1,681	32
減債基金	1	174	1	174
その他特定目的基金	5,546	16	5,022	19
地方債現在高	73,379	7	78,330	7
債務負担行為現在高	30,166	4	32,180	3
ラスパイレス指数	99.2	10	99.4	12

(7) 税収

区分	R4		R3	
	収入済額	徴収率	収入済額	徴収率
市町村民税	10,804	97.2	10,712	97.3
個人	9,120	96.9	9,033	97.0
法人	1,683	99.0	1,679	99.0
固定資産税	8,549	97.9	8,219	97.8
土地	2,137	97.9	2,155	97.8
家屋	5,021	97.9	4,728	97.8
償却	1,340	97.9	1,277	97.8
合計	23,154	97.7	22,544	97.7

(8) 教育、医療、福祉

施設	数
幼稚園	-ヶ所
こども園	-ヶ所
小学校	25ヶ所
中学校	13ヶ所
高等学校	6ヶ所
病院	-ヶ所
診療所	1ヶ所
歯科	-ヶ所
保育所	14ヶ所
養護老人ホーム	-ヶ所
特養老人ホーム	-ヶ所
軽費老人ホーム	-ヶ所
生活保護率(被保護人員/人口)	2.85%

(9) 公共施設等

施設	数	面積	実延長	料金	普及率	料金	普及率	処理人口
公民館	-	施設						
図書館	1	施設						
体育館	3	施設						
公営住宅	2,794	戸						
公園	204	ヶ所						
	762	ha						
道路	1,408	km						
	19,766,619	m ²						
上水道	1,485	円						
	100.2	%						
下水道	2,970	円						
	98.9	%						
ごみ処理人口	163,219	人						
し尿処理人口	3,118	人						



おとふけちょう
音更町

016314
市町村類型：V-2

所在地 〒080-0198 河東郡音更町元町2番地
TEL 0155-42-2111
FAX 0155-42-2117
URL https://www.town.otofuke.hokkaido.jp
E-mail mailbox@town.otofuke.hokkaido.jp

 町長 おの しんじ 小野 信次 76歳 2期目 任期満了日：7.4.9	副町長 みやはら たつし 宮原 達史	2期目 任期満了日：10.3.31	議長 たかせ ひろふみ 高瀬 博文									
		期目 任期満了日：	副議長 やまもと ただよし 山本 忠淑									
		期目 任期満了日：	議員定数 20人	任期満了日 9.4.30								
町名の由来 アイヌ語の「オトブケ」(毛髪が生ずる)が転訛したもの。		沿革 明34 音更外2村戸長役場設置。 明39. 4. 1 二級町村制施行、音更村とする。 大10. 4. 1 川上村、鹿追村分村、一級町村制施行。 昭28. 7. 1 町制施行。										
姉妹・友好等都市提携 軽米町(岩手県)												
地域指定状況・広域連携状況												
低公	過疎	辺地	自公	離島	特豪	山村	農振	半島	特定	定住自立圏	連携中枢都市圏	広域連携加速化事業
○		○					○			○		
行政区画面積		466.02 km ²		(道内 72 位)								

(1) 人口

区分	人口(人)	人口密度(人/km ²)	増減率(%)	人口割合(%)			世帯数(世帯)	道内順位 R2.10(国調)
				15歳未満	15~64歳	65歳以上		
H22.10.1(国調)	45,085	96.7	6.2	16.0	61.1	22.9	17,660	人口 18
H27.10.1(国調)	44,807	96.1	▲0.6	14.8	58.6	26.5	18,019	
R2.10.1(国調)	43,576	93.5	▲2.7	13.0	57.3	29.7	18,362	65歳以上 165
R6.1.1(住基)	42,971	(うち外国住民 214人)	11.7	11.7	58.3	29.9	20,892	

(2) 職員数等

普通会計	263人
一般行政	229人
教育	34人
消防	人
公営企業等	25人
うち病院	人
計	288人

(3) 産業構造

産業区分	就業人口(人)	構成比(%)
1次	2,557	12.3
2次	3,972	19.0
3次	14,241	68.3
計(分類不能含む)	20,853	100.0

(4) 基幹産業の状況等

産業	R4生産額(道内シェア) 231.3 億円 (1.79%)	R2経営体数 668	主な農産物 ： 麦類、豆類、いも類、にんじん、てんさい、乳用牛
農業			
漁業	R4漁業生産額(道内シェア) - 億円 -	H30経営体数 -	主な水産物 ： -
工業	R3製造品出荷額等(道内シェア) 882.5 億円 (1.46%)	R3事業所数 25	主な製造品 ： 食料品
商業	R3商品販売額(道内シェア) 847.0 億円 (0.49%)	R3事業所数 245	主な特産品 ： 音更大袖振大豆、小豆、にんじん、プロッコリー、小麦粉
観光	R4観光客入込数(道内シェア) 89.6 万人 (1.05%)	主な観光地等 ： 十勝が丘公園、十勝エコロジーパーク、十勝牧場展望台、十勝が丘展望台	

(5) 歳入・歳出の状況

区分	R4		R3		R2	
	決算額	構成比	決算額	構成比	決算額	構成比
歳入合計	23,429	100.0	25,333	100.0	29,233	100.0
地方税	5,506	23.5	5,196	20.5	5,359	18.3
地方交付税	5,833	24.9	6,011	23.7	5,370	18.4
普通交付税	5,516		5,684		5,083	
特別交付税	317		326		287	
寄附金	557	2.4	604	2.4	588	2.0
ふるさと納税	544		522		548	
地方債	1,767	7.5	2,195	8.7	3,313	11.3
その他	9,765	41.7	11,327	44.7	14,602	50.0
歳出合計	22,800	100.0	24,719	100.0	28,592	100.0
人件費	2,758	12.1	2,712	11.0	2,625	9.2
職員給与	1,617		1,618		1,571	
物件費	2,945	12.9	2,724	11.0	2,699	9.4
扶助費	3,118	13.7	3,947	16.0	2,726	9.5
公債費	2,234	9.8	2,124	8.6	2,149	7.5
普通建設事業	2,597	11.4	3,564	14.4	4,594	16.1
その他	9,147	40.1	9,648	39.0	13,799	48.3

(6) 財政指標等

項目	R4		R3	
	指標値	全道順位	指標値	全道順位
標準財政規模	12,568	19	12,990	18
財政力指数	0.500	15	0.503	14
実質収支	605	24	580	29
単年度収支	26	43	39	90
経常収支比率	89.8	50	84.0	84
実質赤字比率	-	-	-	-
連結実質赤字比率	-	-	-	-
実質公債費比率	11.2	35	10.9	39
将来負担比率	38.7	42	40.8	49
基金残高合計	7,178	26	7,149	23
財政調整基金	784	126	784	116
減債基金	1,483	14	1,583	12
その他特定目的基金	4,911	23	4,781	21
地方債現在高	23,524	21	23,891	22
債務負担行為現在高	5,690	13	5,407	14
ラスバイレス指数	98.1	39	97.8	62

(7) 税収

区分	R4		R3	
	収入済額	徴収率	収入済額	徴収率
市町村民税	2,647	99.2	2,516	99.1
個人	2,339	99.1	2,214	99.0
法人	308	100.0	302	100.0
固定資産税	2,321	97.4	2,186	96.6
土地	579	97.4	569	96.6
家屋	1,190	97.4	1,093	96.6
償却	546	97.4	516	96.6
合計	5,506	98.5	5,196	98.1

(8) 教育、医療、福祉

施設	数
幼稚園	-ヶ所
こども園	-ヶ所
小学校	11ヶ所
中学校	5ヶ所
高等学校	1ヶ所
病院	-ヶ所
診療所	1ヶ所
歯科	-ヶ所
保育所	7ヶ所
養護老人ホーム	-ヶ所
特養老人ホーム	-ヶ所
軽費老人ホーム	-ヶ所
生活保護率 (被保護人員/人口)	1.36%

(9) 公共施設等

公民館	6施設
図書館	2施設
体育館	1施設
公営住宅	937戸
公園	数 112ヶ所
	面積 182ha
道路	実延長 1,053km
	面積 13,319,908m ²
上水道	料金 2,449円
	普及率 89.7%
下水道	料金 3,206円
	普及率 95.4%
ごみ処理人口	43,105人
し尿処理人口	1,661人






しほろちょう
士幌町

016322
市町村類型：Ⅱ-0

所在地 〒080-1292 河東郡士幌町字士幌225番地
TEL 01564-5-2211
FAX 01564-5-4304
URL https://www.shihoro.jp
E-mail shihoro@shihoro.jp

	町長 たかぎ やすひろ 高木 康弘 61歳 1期目 任期満了日：8.3.19	副町長 かめのみちお 亀野 倫生 1期目 任期満了日：8.3.31	議会議員 議長 かわぐち かずよし 河口 和吉 副議長 なかむら みつぐ 中村 貢									
	町名の由来	沿革	議員定数 12人 任期満了日 9.4.30									
	アイヌ語の「シュウウォロー」(広大な土地)が転訛したもの。 姉妹・友好等都市提携 美濃市(岐阜県)	明34 音更村外2村戸長役場設置。 明35 洞寒村外7村戸長役場設置。 明39 然別村、東士幌村、音更村、洞寒村、蝶多村の一部が合併し二級町村制施行、音更村となる。 大10.4.1 音更村から分村、川上村設置、二級町村制施行。 大15.6.1 士幌村と改称。 昭6.4.1 上士幌村を分村。 昭37.11.1 町制施行。										
地域指定状況・広域連携状況												
低公	過疎	辺地	自公	離島	特豪	山村	農振	半島	特定	定住自立圏	連携中核都市圏	広域連携加速化事業
○		○	国立				○			○		
行政区画面積		259.19 km ²		(道内 116 位)								

(1) 人口

区分	人口(人)	人口密度(人/km ²)	増減率(%)	人口割合(%)			世帯数(世帯)	道内順位 R2.10(国調)
				15歳未満	15~64歳	65歳以上		
H22.10.1(国調)	6,416	24.8	▲5.0	14.2	58.8	27.0	2,458	人口 84
H27.10.1(国調)	6,132	23.7	▲4.4	13.8	57.0	29.3	2,479	
R2.10.1(国調)	5,848	22.6	▲4.6	12.6	54.2	33.2	2,524	65歳以上 144
R6.1.1(住基)	5,829	(うち外国住民 148人)	10.8	10.8	54.4	34.8	2,756	

(2) 職員数等

普通会計	145人
一般行政	102人
教育	43人
消防	人
公営企業等	99人
うち病院	40人
計	244人

(3) 産業構造

産業区分	就業人口(人)	構成比(%)
1次	1,377	42.6
2次	372	11.5
3次	1,440	44.6
計(分類不能含む)	3,232	100.0

(4) 基幹産業の状況等

産業	R4生産額(道内シェア)	R2経営体数	主な農産物
農業	R4農業生産額(道内シェア) 276.3 億円 (2.14%)	R2経営体数 348	： 麦類、豆類、いも類、長芋、てんさい、肉用牛、乳用牛
漁業	R4漁業生産額(道内シェア) - 億円 -	H30経営体数 -	： -
工業	R3製造品出荷額等(道内シェア) 314.8 億円 (0.52%)	R3事業所数 10	： 食料品
商業	R3商品販売額(道内シェア) 76.3 億円 (0.05%)	R3事業所数 41	： しほろ牛、乳製品、シーベリー、ミニトマト、じゃがいも
観光	R4観光客入込数(道内シェア) 28.9 万人 (0.34%)	主な観光地等	： 士幌高原ヌブカの里、道の駅ピア21しほろ、道の駅しほろ温泉

(5) 歳入・歳出の状況

区分	R4		R3		R2	
	決算額	構成比	決算額	構成比	決算額	構成比
歳入合計	8,378	100.0	8,506	100.0	8,493	100.0
地方税	1,207	14.4	1,172	13.8	1,219	14.4
地方交付税	3,150	37.6	3,229	38.0	2,990	35.2
普通交付税	2,835		2,914		2,728	
特別交付税	315		315		263	
寄附金	543	6.5	457	5.4	411	4.8
ふるさと納税	508		399		268	
地方債	292	3.5	580	6.8	576	6.8
その他	3,185	38.0	3,070	36.1	3,297	38.8
歳出合計	8,017	100.0	8,013	100.0	7,921	100.0
人件費	1,329	16.6	1,300	16.2	1,313	16.6
職員給与	825		837		861	
物件費	1,200	15.0	1,096	13.7	1,044	13.2
扶助費	483	6.0	566	7.1	432	5.5
公債費	733	9.2	896	11.2	721	9.1
普通建設事業	1,104	13.8	1,190	14.9	1,248	15.8
その他	3,168	39.5	2,965	37.0	3,164	39.9

(6) 財政指標等

項目	R4		R3	
	指標値	全道順位	指標値	全道順位
標準財政規模	4,415	76	4,569	75
財政力指数	0.300	49	0.301	51
実質収支	275	69	269	79
単年度収支	6	71	37	95
経常収支比率	88.5	67	85.6	61
実質赤字比率	-	-	-	-
連結実質赤字比率	-	-	-	-
実質公債費比率	7.1	130	6.8	129
将来負担比率	-	-	-	-
基金残高合計	5,723	44	5,597	37
財政調整基金	999	95	949	92
減債基金	929	32	974	31
その他特定目的基金	3,796	34	3,675	33
地方債現在高	6,049	102	6,465	99
債務負担行為現在高	12	166	12	163
ラスバイレス指数	98.2	35	99.3	15

(7) 税収

区分	R4		R3	
	収入済額	徴収率	収入済額	徴収率
市町村民税	560	98.4	540	98.2
個人	497	98.3	467	97.9
法人	63	99.8	74	99.8
固定資産税	555	98.3	537	98.2
土地	76	97.5	76	98.2
家屋	238	96.9	230	96.4
償却	241	100.0	231	100.0
合計	1,207	98.4	1,172	98.3

(8) 教育、医療、福祉

施設	数
幼稚園	-ヶ所
こども園	1ヶ所
小学校	3ヶ所
中学校	1ヶ所
高等学校	1ヶ所
病院	1ヶ所
診療所	-ヶ所
歯科	-ヶ所
保育所	2ヶ所
養護老人ホーム	-ヶ所
特養老人ホーム	1ヶ所
軽費老人ホーム	-ヶ所
生活保護率(被保護人員/人口)	0.74%

(9) 公共施設等

公民館	14施設
図書館	1施設
体育館	1施設
公営住宅	399戸
公園	数 -ヶ所
面積	-ha
道路	実延長 586km
面積	8,749,993 m ²
上水道	料金 1,980円
普及率	100.0%
下水道	料金 3,520円
普及率	63.6%
ごみ処理人口	5,864人
し尿処理人口	2,156人




かみしほろちょう
上士幌町

所在地 〒080-1492 河東郡上士幌町字上士幌東3線238番地
TEL 01564-2-2111
FAX 01564-2-4637
URL https://www.kamishihoro.jp
E-mail soumuka@town.kamishihoro.hokkaido.jp

016331

市町村類型： I - 0

	町長 たけなか みつぎ 竹中 貢 75歳 6期目 任期満了日： 7. 3.24	副町長 すぎはら ゆうじ 杉原 祐二 1 期目 任期満了日： 7.4.20	議会議員 議長 おぐら しげあき 小椋 茂明 副議長 はやさか きよみつ 早坂 清光									
	町名の由来 土幌村より分村したとき、土幌村の川上に位置していたことにより名付けられたもの。		沿革 明34 音更村外 2 村戸長役場設置。 明39 然別村、東士狩村、音更村、洞寒村、蝶多村の一部が合併し二級町村制施行、音更村となる。 大10 音更村から川上村として分村。 大15 土幌村と改称。 昭6. 4. 1 土幌村から分村、二級町村制施行、上士幌村とする。 昭29. 4. 1 町制施行。									
	地域指定状況・広域連携状況		地域指定状況・広域連携状況									
低公	過疎	辺地	自公	離島	特豪	山村	農振	半島	特定	定住自立圏	連携中核都市圏	広域連携加速化事業
	○		国立			○	○		○	○		
行政区画面積		694.23 ㎢		(道内 33 位)								

(1) 人口

区分	人口(人)	人口密度(人/㎢)	増減率(%)	人口割合(%)			世帯数(世帯)	道内順位 R2.10(国調)
				15歳未満	15~64歳	65歳以上		
H22.10.1 (国調)	5,080	7.3	▲2.8	12.0	55.8	32.2	2,225	人口 98
H27.10.1 (国調)	4,765	6.9	▲6.2	11.4	53.4	35.2	2,177	
R2.10.1 (国調)	4,778	6.9	0.3	11.5	53.1	35.4	2,350	65歳以上 123
R6.1.1 (住基)	4,784	(うち外国住民 194 人)	10.9	10.9	54.6	34.5	2,566	

(2) 職員数等

普通会計	117 人
一般行政	73 人
教育	44 人
消防	人
公営企業等	13 人
うち病院	人
計	130 人

(3) 産業構造

産業区分	就業人口(人)	構成比(%)
1次	858	33.8
2次	291	11.5
3次	1,327	52.2
計(分類不能含む)	2,540	100.0

(4) 基幹産業の状況等

産業	R4 生産額(道内シェア)	R2 経営体数	主な産物
農業	R4 農業生産額(道内シェア) 209.1 億円 (1.62%)	R2 経営体数 159	主要産物 : 豆類、いも類、長芋、てんさい、肉用牛、乳用牛
漁業	R4 漁業生産額(道内シェア) - 億円	H30 経営体数 -	主要産物 : -
工業	R3 製造品出荷額等(道内シェア) 76.0 億円 (0.13%)	R3 事業所数 11	主要産物 : 食料品
商業	R3 商品販売額(道内シェア) 113.0 億円 (0.07%)	R3 事業所数 49	主要産物 : ナイタイ和牛、ハーブ牛、十勝石工芸品、ハチミツ
観光	R4 観光客入込数(道内シェア) 61.2 万人 (0.72%)	主要産物 : ナイタイテラス、ぬかびら源泉郷、糠平湖、三國峠、旧国鉄土幌線コンクリートアーチ橋梁群	

(5) 歳入・歳出の状況

区分	R4		R3		R2	
	決算額	構成比	決算額	構成比	決算額	構成比
歳入合計	9,610	100.0	9,275	100.0	10,904	100.0
地方税	959	10.0	893	9.6	847	7.8
地方交付税	3,343	34.8	3,346	36.1	3,099	28.4
普通交付税	3,012		3,003		2,796	
特別交付税	332		343		303	
寄附金	1,749	18.2	1,628	17.6	1,773	16.3
ふるさと納税	1,501		1,529		1,763	
地方債	682	7.1	595	6.4	1,816	16.7
その他	2,877	29.9	2,811	30.3	3,369	30.9
歳出合計	9,237	100.0	8,760	100.0	10,361	100.0
人件費	1,428	15.5	1,479	16.9	1,400	13.5
職員給与	970		983		979	
物件費	2,193	23.7	2,098	23.9	2,105	20.3
扶助費	410	4.4	384	4.4	347	3.4
公債費	982	10.6	954	10.9	891	8.6
普通建設事業	895	9.7	907	10.4	2,357	22.8
その他	3,329	36.0	2,939	33.6	3,261	31.5

(6) 財政指標等

項目	R4		R3	
	指標値	全道順位	指標値	全道順位
標準財政規模	4,262	80	4,297	81
財政力指数	0.241	79	0.244	79
実質収支	373	43	510	35
単年度収支	▲137	155	4	134
経常収支比率	85.1	104	86.9	51
実質赤字比率	-	-	-	-
連結実質赤字比率	-	-	-	-
実質公債費比率	8.0	109	7.9	109
将来負担比率	-	-	-	-
基金残高合計	9,089	18	8,266	19
財政調整基金	2,625	17	2,411	15
減債基金	1,091	23	1,137	21
その他特定目的基金	5,372	18	4,719	23
地方債現在高	9,960	64	10,242	63
債務負担行為現在高	529	64	655	58
ラスパイレズ指数	98.0	44	97.6	68

(7) 税収

区分	R4		R3	
	収入済額	徴収率	収入済額	徴収率
市町村民税	414	98.2	384	98.1
個人	364	98.1	300	97.6
法人	50	99.6	84	99.7
固定資産税	488	89.6	455	89.6
土地	43	88.8	42	88.7
家屋	208	89.2	197	89.4
償却	224	89.6	203	89.4
合計	959	93.7	893	93.6

(8) 教育、医療、福祉

施設	数
幼稚園	- ヶ所
こども園	1 ヶ所
小学校	1 ヶ所
中学校	1 ヶ所
高等学校	1 ヶ所
病院	- ヶ所
診療所	- ヶ所
歯科	- ヶ所
保育所	- ヶ所
養護老人ホーム	- ヶ所
特養老人ホーム	- ヶ所
軽費老人ホーム	- ヶ所
生活保護率(被保護人員/人口)	1.47 %

(9) 公共施設等

施設	数
公民館	- 施設
図書館	1 施設
体育館	1 施設
公営住宅	429 戸
公園	8 ヶ所
面積	39 ha
実延長	430 km
面積	6,080,852 ㎡
料金	1,362 円
普及率	99.8 %
料金	2,242 円
普及率	82.3 %
ごみ処理人口	4,822 人
し尿処理人口	969 人



しかおいちょう
鹿追町

所在地 〒081-0292 河東郡鹿追町東町1丁目15番地1
TEL 0156-66-2311
FAX 0156-66-1020
URL https://www.town.shikaoi.lg.jp
E-mail soumu@town.shikaoi.lg.jp

016349

市町村類型：Ⅱ-0

	町長 きい ともみ 喜井 知己 64歳 2期目 任期満了日：9.4.30	副町長 まつもと しんご 松本 新吾 3期目 任期満了日：7.6.30	議会議長 議長 うえしま かずし 上嶋 和志 副議長 しみず ひろのり 清水 浩徳									
	議員定数 11人	任期満了日 9.4.30										
町名の由来 アイヌ語の「クテクウシ」(鹿捕り柵、あるもの)に由来したものの。		沿革 明34. 10 音更村戸長役場に属する。 明39 然別村、東土狩村、音更村、洞寒村、蝶多村の一部が合併し二級町村制施行、音更村となる。 大10. 4. 1 音更町から分村、二級町村制施行、鹿追村とする。 昭34. 9. 1 町村制施行。										
姉妹・友好等都市提携 ストニイブレイン(カナダ)												
地域指定状況・広域連携状況												
低公	過疎	辺地	自公	離島	特豪	山村	農振	半島	特定	定住自立圏	連携中核都市圏	広域連携加速化事業
	○	○	国立				○			○		
行政区画面積		402.88 ㎢		(道内 84 位)								

(1) 人口

区分	人口(人)	人口密度(人/㎢)	増減率(%)	人口割合(%)			世帯数(世帯)	道内順位R2.10(国調)
				15歳未満	15~64歳	65歳以上		
H22.10.1(国調)	5,702	14.2	▲3.0	14.2	59.9	25.9	2,270	人口 90 65歳以上 158
H27.10.1(国調)	5,542	13.8	▲2.8	14.6	57.1	28.3	2,258	
R2.10.1(国調)	5,266	13.1	▲5.0	13.6	55.4	31.0	2,255	
R6.1.1(住基)	5,061	(うち外国住民)	105	12.8	55.6	31.5	2,476	

(2) 職員数等

普通会計	144人
一般行政	126人
教育	18人
消防	人
公営企業等	31人
うち病院	27人
計	175人

(3) 産業構造

産業区分	就業人口(人)	構成比(%)
1次	975	34.3
2次	178	6.3
3次	1,588	55.8
計(分類不能含む)	2,844	100.0

(4) 基幹産業の状況等

産業	R4生産額(道内シェア)	R2経営体数	主な産物
農業	R4農業生産額(道内シェア) 197.1 億円 (1.53%)	R2経営体数 221	主要産物：麦類、いも類、キャベツ、てんさい、乳用牛、肉用牛、豚
漁業	R4漁業生産額(道内シェア) - 億円 -	H30経営体数 -	主要産物：-
工業	R3製造品出荷額等(道内シェア) X 億円 X	R3事業所数 2	主要産物：-
商業	R3商品販売額(道内シェア) 46.7 億円 (0.03%)	R3事業所数 36	主要特産品：そば、鹿追焼き、アイスクリーム、チーズ、豚肉、オシロコマ
観光	R4観光客入込額(道内シェア) 59.0 万人 (0.69%)	主要観光地等	：然別湖、然別峡、神田日勝記念美術館、福原記念美術館、ライディングパーク

(5) 歳入・歳出の状況

区分	R4		R3		R2	
	決算額	構成比	決算額	構成比	決算額	構成比
歳入合計	8,205	100.0	8,451	100.0	8,863	100.0
地方税	927	11.3	855	10.1	899	10.1
地方交付税	3,173	38.7	3,162	37.4	2,920	33.0
普通交付税	2,903		2,900		2,692	
特別交付税	270		262		228	
寄附金	100	1.2	97	1.2	115	1.3
ふるさと納税	92		90		111	
地方債	292	3.6	353	4.2	456	5.2
その他	3,714	45.3	3,985	47.2	4,472	50.5
歳出合計	7,599	100.0	7,891	100.0	8,235	100.0
人件費	1,572	20.7	1,554	19.7	1,544	18.8
職員給与	931		930		940	
物件費	1,630	21.5	1,424	18.1	1,316	16.0
扶助費	301	4.0	407	5.2	295	3.6
公債費	909	12.0	913	11.6	862	10.5
普通建設事業	730	9.6	1,101	14.0	1,138	13.8
その他	2,457	32.3	2,492	31.6	3,080	37.4

(6) 財政指標等

項目	R4		R3	
	指標値	全道順位	指標値	全道順位
標準財政規模	4,137	85	4,229	83
財政力指数	0.255	68	0.260	69
実質収支	597	25	532	34
単年度収支	65	23	▲61	174
経常収支比率	81.7	135	78.6	134
実質赤字比率	-	-	-	-
連結実質赤字比率	-	-	-	-
実質公債費比率	9.3	75	9.6	72
将来負担比率	-	-	-	-
基金残高合計	3,693	82	3,658	76
財政調整基金	565	154	655	140
減債基金	1,134	21	1,034	28
その他特定目的基金	1,994	83	1,969	82
地方債現在高	6,436	98	7,040	91
債務負担行為現在高	113	125	122	115
ラスバイレス指数	98.1	39	98.4	37

(7) 税収

区分	R4		R3	
	収入済額	徴収率	収入済額	徴収率
市町村民税	427	99.6	388	99.4
個人	393	99.5	354	99.4
法人	34	100.0	34	100.0
固定資産税	432	99.8	403	99.9
土地	39	99.5	39	99.6
家屋	157	99.7	148	99.7
償却	227	100.0	207	100.0
合計	927	99.7	855	99.7

(8) 教育、医療、福祉

施設	数
幼稚園	-ヶ所
こども園	1ヶ所
小学校	5ヶ所
中学校	2ヶ所
高等学校	1ヶ所
病院	1ヶ所
診療所	-ヶ所
歯科	-ヶ所
保育所	3ヶ所
養護老人ホーム	-ヶ所
特養老人ホーム	-ヶ所
軽費老人ホーム	-ヶ所
生活保護率(被保護人員/人口)	0.60%

(9) 公共施設等


公民館	12施設
図書館	1施設
体育館	1施設
公営住宅	629戸
公園	数 15ヶ所
	面積 50ha
道路	実延長 517km
	面積 7,250,183㎡
上水道	料金 1,502円
	普及率 73.9%
下水道	料金 2,900円
	普及率 97.8%
ごみ処理人口	5,144人
し尿処理人口	359人



しんとくちょう
新得町

016357
市町村類型：Ⅱ-0

所在地 〒081-8501 上川郡新得町3条南4丁目26番地
TEL 0156-64-5111
FAX 0156-64-4013
URL <https://www.shintoku-town.jp>
E-mail soumu@town.shintoku.hokkaido.jp

	町長	副町長	議会議員									
	はまだ まさとし 浜田 正利	さとう ひろゆき 佐藤 博行	議長 ながの あきら 長野 章 副議長 ゆあさ まき 湯浅 真希									
	69歳 5期目 任期満了日：7.8.2	1期目 任期満了日：7.8.10	議員定数 12人 任期満了日 9.4.30									
町名の由来		沿革										
アイヌ語の「シットク・ナイ」(山の肩、または端)から転訛したものである。		明26. 6 河東、上川、河西各村戸長役場に属する。 明33. 7. 15 芽室外6村戸長役場に属する。 明36. 6. 15 人舞外1村戸長役場に属する。 大4. 4. 1 人舞外1村戸長役場から分村、二級町村制施行、屈足村とする。 大12. 4. 1 一級町村制施行、新得村と改称。 昭8. 5. 1 町制施行。										
姉妹・友好等都市提携												
五ヶ瀬町(宮崎県)、東根市(山形県)												
地域指定状況・広域連携状況												
低公	過疎	辺地	自公	離島	特豪	山村	農振	半島	特定	定住自立圏	連携中核都市圏	広域連携加速化事業
○	○	○	国立		○	○	○		○	○		
行政区画面積		1,063.83 km ²		(道内 11 位)								

(1) 人口

区分	人口(人)	人口密度(人/km ²)	増減率(%)	人口割合(%)			世帯数(世帯)	道内順位R2.10(国調)
				15歳未満	15~64歳	65歳以上		
H22.10.1(国調)	6,653	6.3	▲8.1	10.4	57.9	31.7	3,106	人口 85 65歳以上 96
H27.10.1(国調)	6,288	5.9	▲5.5	10.5	54.7	34.7	3,043	
R2.10.1(国調)	5,817	5.5	▲7.5	10.2	52.0	37.8	2,883	
R6.1.1(住基)	5,535 (うち外国住民)		219 (人)	8.8	53.6	37.7	3,287	

(2) 職員数等

普通会計	105人
一般行政	92人
教育	13人
消防	人
公営企業等	8人
うち病院	人
計	113人

(3) 産業構造

産業区分	就業人口(人)	構成比(%)
1次	627	20.5
2次	452	14.8
3次	1,972	64.4
計(分類不能含む)	3,062	100.0

(4) 基幹産業の状況等

産業	R4生産額(道内シェア)	R2経営体数	主な農産物
農業	107.9 億円 (0.84%)	108	： 麦類、豆類、いも類、にんじん、肉用牛、乳用牛
漁業	- 億円 -	H30経営体数 -	： -
工業	R3製造品出荷額等(道内シェア) 42.3 億円 (0.07%)	R3事業所数 14	： 木材・木製品(家具を除く)、食料品
商業	R3商品販売額(道内シェア) 32.6 億円 (0.02%)	R3事業所数 49	： 新得そば、新得地鶏、鹿肉、そば焼酎、ナチュラルチーズ
観光	R4観光客入込数(道内シェア) 41.9 万人 (0.49%)	主な観光地等	： 狩勝峠、トムラウシ温泉、旧狩勝線跡、サホロリゾート、ベアマウンテン、エコトロッコ鉄道

(5) 歳入・歳出の状況

区分	R4		R3		R2	
	決算額	構成比	決算額	構成比	決算額	構成比
歳入合計	8,793	100.0	9,760	100.0	9,390	100.0
地方税	1,025	11.7	1,016	10.4	994	10.6
地方交付税	3,988	45.4	3,987	40.9	3,583	38.2
普通交付税	3,640		3,648		3,280	
特別交付税	348		339		303	
寄附金	57	0.6	79	0.8	103	1.1
ふるさと納税	52		78		99	
地方債	386	4.4	822	8.4	788	8.4
その他	3,338	38.0	3,856	39.5	3,922	41.8
歳出合計	8,419	100.0	8,897	100.0	8,983	100.0
人件費	1,253	14.9	1,241	14.0	1,218	13.6
職員給与	691		685		689	
物件費	1,158	13.8	1,140	12.8	1,090	12.1
扶助費	755	9.0	846	9.5	665	7.4
公債費	1,161	13.8	1,473	16.6	1,339	14.9
普通建設事業	1,409	16.7	2,045	23.0	2,239	24.9
その他	2,682	31.9	2,151	24.2	2,432	27.1

(6) 財政指標等

項目	R4		R3	
	指標値	全道順位	指標値	全道順位
標準財政規模	5,042	63	5,138	63
財政力指数	0.234	82	0.241	85
実質収支	182	100	65	165
単年度収支	117	12	▲5	150
経常収支比率	81.7	135	79.6	126
実質赤字比率	-	-	-	-
連結実質赤字比率	-	-	-	-
実質公債費比率	10.6	45	10.9	39
将来負担比率	-	-	-	-
基金残高合計	7,143	27	6,804	25
財政調整基金	961	98	927	97
減債基金	425	83	528	66
その他特定目的基金	5,757	15	5,349	16
地方債現在高	5,645	110	6,409	101
債務負担行為現在高	18	160	27	152
ラスバイレス指数	98.6	24	98.9	22

(7) 税収

区分	R4		R3	
	収入済額	徴収率	収入済額	徴収率
市町村民税	324	99.7	342	99.7
個人	278	99.7	281	99.6
法人	46	99.7	61	99.8
固定資産税	633	99.7	611	99.7
土地	34	97.0	39	97.7
家屋	191	99.5	165	99.5
償却	386	100.0	384	100.0
合計	1,025	99.7	1,016	99.7

(8) 教育、医療、福祉

施設	数
幼稚園	1ヶ所
こども園	-ヶ所
小学校	2ヶ所
中学校	2ヶ所
高等学校	-ヶ所
病院	-ヶ所
診療所	-ヶ所
歯科	-ヶ所
保育所	3ヶ所
養護老人ホーム	-ヶ所
特養老人ホーム	-ヶ所
軽費老人ホーム	-ヶ所
生活保護率(被保護人員/人口)	0.78%

(9) 公共施設等

施設	数
公民館	1施設
図書館	1施設
体育館	2施設
公営住宅	661戸
公園	面積 11ヶ所
	面積 25 ha
道路	実延長 433 km
	面積 2,857,444 m ²
上水道	料金 1,616 円
	普及率 96.6%
下水道	料金 2,944 円
	普及率 80.4%
ごみ処理人口	5,532人
し尿処理人口	1,082人





しみずちよう
清水町

所在地 〒089-0192 上川郡清水町南4条2丁目2番地
TEL 0156-62-2111
FAX 0156-62-5116
URL <https://www.town.shimizu.hokkaido.jp>
E-mail webmaster@sun.town.shimizu.hokkaido.jp

016365

市町村類型：Ⅱ-0

	町長 あべ かずお 阿部 一男 71歳 2期目 任期満了日：7.2.27	副町長 やまもと つかさ 山本 司 2期目 任期満了日：10.6.18	議会議員 議長 やました きよみ 山下 清美 副議長 ふかめまた つお 深沼 達生									
	町名の由来 アイヌ語の「ベケレベツ」(明るく清らかな川)から転訛したものである。		沿革 明36. 6 人舞村外1村戸長役場設置。 明39 芽室村、羽帯村、外3村が合併し二級町村制施行、芽室村。 大4. 4. 1 二級町村制施行、人舞村とし、屈足村を分村。 大8 一級町村制施行。(芽室村) 大10. 4. 1 芽室村を分割、二級町村制施行、御影村を置く。 大12. 4. 1 一級町村制施行。(人舞村) 昭2. 9. 25 人舞村が清水村と改称。 昭11. 1. 1 町村制施行。 昭31. 9. 30 御影村を編入。									
	姉妹・友好等都市提携 -		地域指定状況・広域連携状況									
低公	過疎	辺地	自公	離島	特豪	山村	農振	半島	特定	定住自立圏	連携中核都市圏	広域連携加速化事業
○	○	○	国定				○			○		
行政区画面積		402.25 ㎢		(道内 86 位)								

(1) 人口

区分	人口(人)	人口密度(人/㎢)	増減率(%)	人口割合(%)			世帯数(世帯)	道内順位R2.10(国調)
				15歳未満	15~64歳	65歳以上		
H22.10.1(国調)	9,961	24.8	▲4.8	11.6	57.5	30.9	4,097	人口 58
H27.10.1(国調)	9,599	23.9	▲3.6	11.4	53.9	34.7	4,131	
R2.10.1(国調)	9,094	22.6	▲5.3	10.3	51.3	38.4	4,166	65歳以上 93
R6.1.1(住基)	8,907	(うち外国住民 261人)	9.5	9.5	53.3	37.2	4,664	

(2) 職員数等

普通会計	145人
一般行政	128人
教育	17人
消防	人
公営企業等	15人
うち病院	人
計	160人

(3) 産業構造

産業区分	就業人口(人)	構成比(%)
1次	1,321	28.6
2次	816	17.6
3次	2,419	52.3
計(分類不能含む)	4,627	100.0

(4) 基幹産業の状況等

産業	R4生産額(道内シェア)(%)	R2経営体数	主な農産物
農業	280.6 億円 (2.17%)	335	豆類、ブロッコリー、てんさい、肉用牛、乳用牛、豚、鶏
漁業	- 億円	H30経営体数 -	主な水産物 -
工業	R3製造品出荷額等(道内シェア) 262.3 億円 (0.43%)	R3事業所数 22	主な製造品 : 食料品
商業	R3商品販売額(道内シェア) 111.5 億円 (0.07%)	R3事業所数 84	主な特産品 : 十勝若牛、黒にんにく、豚井名人、鶏卵、グリーンめん
観光	R4観光客入込数(道内シェア) 4.3 万人 (0.05%)	主な観光地等	清水公園、日勝峠第1展望台、円山展望台、美蔓パノラマパーク、十勝千年の森

(5) 歳入・歳出の状況

区分	R4		R3		R2	
	決算額	構成比	決算額	構成比	決算額	構成比
歳入合計	9,960	100.0	10,368	100.0	10,166	100.0
地方税	1,409	14.2	1,397	13.5	1,416	13.9
地方交付税	3,680	37.0	3,641	35.1	3,279	32.3
普通交付税	3,200		3,155		2,838	
特別交付税	481		486		442	
寄附金	202	2.0	333	3.2	197	1.9
ふるさと納税	200		332		196	
地方債	699	7.0	981	9.5	903	8.9
その他	3,970	39.9	4,016	38.7	4,370	43.0
歳出合計	9,589	100.0	9,959	100.0	9,815	100.0
人件費	1,668	17.4	1,642	16.5	1,600	16.3
職員給与	1,116		1,099		1,106	
物件費	1,380	14.4	1,230	12.4	1,065	10.9
扶助費	788	8.2	858	8.6	649	6.6
公債費	1,146	12.0	1,034	10.4	978	10.0
普通建設事業	1,348	14.1	1,868	18.8	1,167	11.9
その他	3,259	34.0	3,327	33.4	4,357	44.4

(6) 財政指標等

項目	R4		R3	
	指標値	全道順位	指標値	全道順位
標準財政規模	5,154	61	5,197	60
財政力指数	0.329	42	0.337	41
実質収支	371	44	383	52
単年度収支	▲12	102	36	97
経常収支比率	89.5	55	83.8	88
実質赤字比率	-	-	-	-
連結実質赤字比率	-	-	-	-
実質公債費比率	8.8	85	8.0	107
将来負担比率	-	-	-	-
基金残高合計	4,343	66	4,334	60
財政調整基金	1,395	54	1,399	50
減債基金	739	44	666	52
その他特定目的基金	2,209	75	2,269	67
地方債現在高	10,932	56	11,354	54
債務負担行為現在高	466	69	527	70
ラスバイレス指数	98.8	15	99.1	18

(7) 税収

区分	R4		R3	
	収入済額	徴収率	収入済額	徴収率
市町村民税	575	98.3	588	98.5
個人	501	98.1	498	98.2
法人	74	99.6	90	99.9
固定資産税	717	96.2	698	96.7
土地	77	96.1	78	96.7
家屋	318	96.1	297	96.7
償却	315	96.1	316	96.7
合計	1,409	97.3	1,397	97.7

(8) 教育、医療、福祉

施設	数
幼稚園	-ヶ所
こども園	2ヶ所
小学校	2ヶ所
中学校	2ヶ所
高等学校	1ヶ所
病院	-ヶ所
診療所	-ヶ所
歯科	-ヶ所
保育所	-ヶ所
養護老人ホーム	-ヶ所
特養老人ホーム	-ヶ所
軽費老人ホーム	-ヶ所
生活保護率(被保護人員/人口)	0.85%

(9) 公共施設等

施設	数
公民館	2施設
図書館	1施設
体育館	2施設
公営住宅	623戸
公園	21ヶ所
面積	54ha
実延長	634km
面積	7,679,413㎡
料金	1,800円
普及率	88.4%
料金	3,800円
普及率	73.0%
ごみ処理人口	9,000人
し尿処理人口	953人



めむろちょう
芽室町

所在地 〒082-8651 河西郡芽室町東2条2丁目14番地
TEL 0155-62-9721
FAX 0155-62-4599
URL https://www.memuro.net
E-mail hp-contact@memuro.net

016373

市町村類型：Ⅳ-0

	町長 てしま あきら 手島 旭 57歳 2期目 任期満了日：8.7.18	副町長 さのとしゆき 佐野 寿行 2期目 任期満了日：8.7.31	議会議員 議長 かじさわ こうじ 梶澤 幸治 副議長 すずき たけみつ 鈴木 健充									
	町名の由来 アイヌ語で「ムムオロ」(川の源の泉や池から流れて来る川)が転訛したもの。		沿革 明33. 7 芽室村外6村戸長役場設置。 明35 二級町村制施行、伏古村とする。 明36. 6 人舞村外1村戸長役場分離。 明39. 4. 1 芽室村、美生村、美蔓村、西土狩村、羽帯村が合併し二級町村制施行、芽室村とする。									
	姉妹・友好等都市提携 トレーシー(アメリカ)、広尾町(北海道)、揖斐川町(岐阜県)		大4. 4. 1 伏古村の一部を編入。 大8. 4. 1 一級町村制施行。 大10. 4. 1 芽室村を分村、二級町村制施行、御影村設置。 昭17. 5 町制施行。									
地域指定状況・広域連携状況												
低公	過疎	辺地	自公	離島	特豪	山村	農振	半島	特定	定住自立圏	連携中核都市圏	広域連携加速化事業
○		○	国定				○			○		
行政区画面積		513.76 ㎢		(道内 64 位)								

(1) 人口

区分	人口(人)	人口密度(人/㎢)	増減率(%)	人口割合(%)			世帯数(世帯)	道内順位R2.10(国調)
				15歳未満	15~64歳	65歳以上		
H22.10.1(国調)	18,905	36.8	3.3	16.3	60.6	23.1	7,089	人口 37
H27.10.1(国調)	18,484	36.0	▲2.2	15.3	57.4	27.3	7,169	
R2.10.1(国調)	18,048	35.1	▲2.4	13.7	55.6	30.7	7,257	65歳以上 159
R6.1.1(住基)	17,955	(うち外国住民 75人)	12.5	12.5	57.1	30.4	8,044	

(2) 職員数等

普通会計	186人
一般行政	161人
教育	25人
消防	人
公営企業等	137人
うち病院	121人
計	323人

(3) 産業構造

産業区分	就業人口(人)	構成比(%)
1次	2,110	22.3
2次	1,555	16.4
3次	5,330	56.3
計(分類不能含む)	9,470	100.0

(4) 基幹産業の状況等

産業	R4生産額(道内シェア) 236.3 億円 (1.83%)	R2経営体数 546	主な農産物 : 麦類、豆類、いも類、長芋、てんさい、肉用牛、乳用牛、豚
農業			
漁業	R4漁業生産額(道内シェア) 億円	H30経営体数	主な水産物 : -
工業	R3製造品出荷額等(道内シェア) 813.0 億円 (1.34%)	R3事業所数 43	主な製造品 : 食料品
商業	R3商品販売額(道内シェア) 806.6 億円 (0.47%)	R3事業所数 161	主な特産品 : スイートコーン、コーン炒飯、じゃがいも、ピートオリゴ糖
観光	R4観光客入込数(道内シェア) 16.1 万人 (0.19%)	主な観光地等	: 新嵐山展望台、芽室公園

(5) 歳入・歳出の状況

区分	R4		R3		R2	
	決算額	構成比	決算額	構成比	決算額	構成比
歳入合計	13,426	100.0	15,722	100.0	19,836	100.0
地方税	3,394	25.3	3,232	20.6	3,224	16.3
地方交付税	3,794	28.3	3,886	24.7	3,439	17.3
普通交付税	3,338		3,451		3,081	
特別交付税	456		434		358	
寄附金	281	2.1	117	0.7	189	1.0
ふるさと納税	281		117		189	
地方債	676	5.0	2,078	13.2	2,960	14.9
その他	5,281	39.3	6,410	40.8	10,024	50.5
歳出合計	12,882	100.0	15,052	100.0	19,325	100.0
人件費	1,917	14.9	1,855	12.3	1,845	9.6
職員給与	1,094		1,042		1,019	
物件費	2,256	17.5	2,148	14.3	2,102	10.9
扶助費	1,732	13.4	2,014	13.4	1,544	8.0
公債費	952	7.4	1,031	6.9	797	4.1
普通建設事業	1,328	10.3	3,389	22.5	5,731	29.7
その他	4,696	36.5	4,614	30.7	7,307	37.8

(6) 財政指標等

項目	R4		R3	
	指標値	全道順位	指標値	全道順位
標準財政規模	7,525	38	7,726	38
財政力指数	0.491	16	0.492	16
実質収支	409	36	612	26
単年度収支	▲203	161	225	27
経常収支比率	87.1	84	81.2	116
実質赤字比率	-	-	-	-
連結実質赤字比率	-	-	-	-
実質公債費比率	6.5	141	5.2	160
将来負担比率	58.1	25	72.8	22
基金残高合計	3,067	101	2,870	106
財政調整基金	1,102	78	1,102	75
減債基金	132	141	132	141
その他特定目的基金	1,832	91	1,636	93
地方債現在高	13,123	41	13,361	43
債務負担行為現在高	2,276	28	2,723	25
ラスパイレス指数	98.1	39	98.1	51

(7) 税収

区分	R4		R3	
	収入済額	徴収率	収入済額	徴収率
市町村民税	1,438	99.0	1,345	98.9
個人	1,184	98.8	1,059	98.7
法人	254	99.8	286	99.7
固定資産税	1,683	99.4	1,625	99.5
土地	303	99.4	299	99.5
家屋	745	99.4	710	99.5
償却	627	99.4	608	99.5
合計	3,394	99.2	3,232	99.2

(8) 教育、医療、福祉

教育	施設数
幼稚園	-ヶ所
こども園	-ヶ所
小学校	4ヶ所
中学校	3ヶ所
高等学校	1ヶ所
医療	施設数
病院	1ヶ所
診療所	-ヶ所
歯科	-ヶ所
保育所	2ヶ所
養護老人ホーム	-ヶ所
特養老人ホーム	-ヶ所
軽費老人ホーム	-ヶ所
福祉	生活保護率(被保護人員/人口)
	1.09%

(9) 公共施設等

施設	数
公民館	1施設
図書館	1施設
体育館	1施設
公営住宅	725戸
公園	面積
	51ヶ所
	64 ha
道路	実延長
	923 km
	面積
	12,352,767 ㎡
上水道	料金
	2,607 円
	普及率
	90.6%
下水道	料金
	3,037 円
	普及率
	100.0%
ごみ処理人口	17,983人
し尿処理人口	636人



なかさつないむら
中札内村

016381
市町村類型： I - 0

所在地 〒 089-1392 河西郡中札内村東1条南1丁目2番地1
TEL 0155-67-2311
FAX 0155-68-3911
URL <https://www.vill.nakasatsunai.hokkaido.jp>
E-mail yakuba@vill.nakasatsunai.hokkaido.jp

	村長 もりた まさひこ 森田 匡彦 57歳 2期目 任期満了日： 7.6.29	副村長 やまざき けいじ 山崎 恵司 2期目 任期満了日： 7.7.5	議会議員 議長 なかい やすお 中井 康雄 副議長 みやべ しゅういち 宮部 修一									
	村名の由来 アイヌ語で「サチナイ」(乾いた川)を意味する「札内川」。その中流に位置する村から名付けられたもの。	沿革 明35 二級町村制施行、幸震村となる。 " 二級町村制施行、売買村となる。 " 帯広町外4村戸長組合役場設置。 大4 帯広町外4村戸長組合役場を廃止。 " 幸震村、売買村、上帯広村が合併し二級町村制施行、大正村となる。 大13 川西村を分村。 昭14 一級町村制施行。 昭22.9.1 大正村大字幸震村、売買村、幕別村の各一部をもって分村し、中札内村設置。	議員定数 8人 任期満了日 9.4.30									
	姉妹・友好等都市提携 南砺市(富山県)、川越市(埼玉県)	地域指定状況・広域連携状況										
低公	過疎	辺地	自公	離島	特豪	山村	農振	半島	特定	定住自立圏	連携中核都市圏	広域連携加速化事業
		○	国定				○			○		
行政区画面積	292.58 km ²		(道内 107 位)									

(1) 人口

区分	人口(人)	人口密度(人/km ²)	増減率(%)	人口割合(%)			世帯数(世帯)	道内順位 R2.10(国調)
				15歳未満	15~64歳	65歳以上		
H22.10.1(国調)	4,006	13.7	0.6	13.1	62.0	24.9	1,570	人口 116
H27.10.1(国調)	3,966	13.6	▲1.0	13.1	59.5	27.4	1,609	
R2.10.1(国調)	3,884	13.3	▲2.1	12.6	58.6	28.8	1,684	65歳以上 169
R6.1.1(住基)	3,886	(うち外国住民 71人)		12.4	57.3	30.3	1,941	

(2) 職員数等

普通会計	74人
一般行政	65人
教育	9人
消防	人
公営企業等	10人
うち病院	人
計	84人

(3) 産業構造

産業区分	就業人口(人)	構成比(%)
1次	601	28.2
2次	301	14.1
3次	1,135	53.3
計(分類不能含む)	2,128	100.0

(4) 基幹産業の状況等

産業	R4 生産額(道内シェア)	R2 経営体数	主な農産物
農業	118.1 億円 (0.91%)	144	： 麦類、豆類、いも類、長芋、てんさい、乳用牛、鶏
漁業	- 億円 -	H30経営体数 -	： 水産物 -
工業	188.4 億円 (0.31%)	R3事業所数 18	： 食料品
商業	81.5 億円 (0.05%)	R3事業所数 39	： 枝豆、若鶏、朝採りたまご、チーズ
観光	70.6 万人 (0.83%)	： 主な観光地等	： 札内川園地、六花の森、桜六花公園、花畑牧場、道の駅「なかさつない」

(5) 歳入・歳出の状況

区分	R4		R3		R2	
	決算額	構成比	決算額	構成比	決算額	構成比
歳入合計	6,917	100.0	6,963	100.0	7,365	100.0
地方税	688	10.0	656	9.4	676	9.2
地方交付税	2,082	30.1	2,086	30.0	1,784	24.2
普通交付税	1,886		1,885		1,632	
特別交付税	197		201		152	
寄附金	1,319	19.1	1,120	16.1	767	10.4
ふるさと納税	1,312		1,107		760	
地方債	252	3.7	440	6.3	976	13.3
その他	2,575	37.2	2,660	38.2	3,161	42.9
歳出合計	6,538	100.0	6,500	100.0	7,027	100.0
人件費	785	12.0	805	12.4	752	10.7
職員給与	432		447		426	
物件費	1,907	29.2	1,809	27.8	1,574	22.4
扶助費	305	4.7	341	5.3	221	3.2
公債費	570	8.7	455	7.0	414	5.9
普通建設事業	901	13.8	1,156	17.8	1,937	27.6
その他	2,070	31.7	1,933	29.7	2,129	30.3

(6) 財政指標等

項目	R4		R3	
	指標値	全道順位	指標値	全道順位
標準財政規模	2,808	136	2,842	136
財政力指数	0.279	58	0.287	56
実質収支	151	112	319	69
単年度収支	▲169	159	177	34
経常収支比率	84.7	114	83.5	91
実質赤字比率	-	-	-	-
連結実質赤字比率	-	-	-	-
実質公債費比率	6.1	148	6.0	150
将来負担比率	-	-	-	-
基金残高合計	3,295	92	3,154	91
財政調整基金	1,023	89	947	94
減債基金	90	148	247	114
その他特定目的基金	2,182	76	1,960	84
地方債現在高	4,384	145	4,677	143
債務負担行為現在高	1,350	35	1,397	39
ラスバイレス指数	96.0	131	96.8	107

(7) 税収

区分	R4		R3	
	収入済額	徴収率	収入済額	徴収率
市町村民税	318	99.4	306	99.6
個人	271	99.3	250	99.5
法人	47	100.0	56	100.0
固定資産税	322	100.0	305	100.0
土地	30	100.0	29	100.0
家屋	149	99.9	143	100.0
償却	134	100.0	124	100.0
合計	688	99.7	656	99.8

(8) 教育、医療、福祉

施設	数
幼稚園	-ヶ所
こども園	1ヶ所
小学校	2ヶ所
中学校	1ヶ所
高等学校	-ヶ所
病院	-ヶ所
診療所	1ヶ所
歯科	-ヶ所
保育所	1ヶ所
養護老人ホーム	-ヶ所
特養老人ホーム	-ヶ所
軽費老人ホーム	-ヶ所
生活保護率(被保護人員/人口)	0.62%

(9) 公共施設等

施設	数
公民館	-施設
図書館	-施設
体育館	1施設
公営住宅	329戸
公園	2ヶ所
面積	10 ha
実延長	313 km
面積	3,847,645 m ²
料金	2,000円
普及率	99.2%
料金	3,600円
普及率	69.5%
ごみ処理人口	3,866人
し尿処理人口	252人



たいきちょう
大樹町

所在地 〒089-2195 広尾郡大樹町東本通33番地
TEL 01558-6-2111
FAX 01558-6-2495
URL <https://www.town.taiki.hokkaido.jp>
E-mail mailmaster@town.taiki.lg.jp

016411

市町村類型：Ⅱ-0

	町長 くろかわ ゆたか 黒川 豊 63歳 1期目 任期満了日：9.4.30	副町長 まつき よしゆき 松木 義行 1期目 任期満了日：9.5.16	議会議員 議長 さいとう とおる 齊藤 徹 副議長 すが としのり 菅 敏範 議員定数 12人 任期満了日 9.4.30									
	町名の由来		沿革									
	アイヌ語の「タイキウシ」(大木が群生するところ)が転訛したものである。		明8.2 戸長役場設置。 明30.9.1 歴舟外2村戸長役場設置。 明39.4.1 茂寄村、歴舟村、大樹村、当縁村の一部が合併し二級町村制施行、茂寄村設置。 大15.6.1 茂寄村は広尾村と改称。 昭3.10.1 広尾村から分村、大樹村設置。 昭24.8.20 忠類村を分村。 昭26.4.1 町制施行。 昭30.4.1 大津村の一部を編入。									
地域指定状況・広域連携状況												
低公	過疎	辺地	自公	離島	特豪	山村	農振	半島	特定	定住自立圏	連携中核都市圏	広域連携加速化事業
	○	○	国定			○	○		△	○		
行政区画面積		815.67 km ²		(道内 17位)								

(1) 人口

区分	人口(人)	人口密度(人/km ²)	増減率(%)	人口割合(%)			世帯数(世帯)	道内順位R2.10(国調)
				15歳未満	15~64歳	65歳以上		
H22.10.1(国調)	5,977	7.3	▲6.7	12.1	57.5	30.4	2,533	人口 88
H27.10.1(国調)	5,738	7.0	▲4.0	12.2	53.9	33.9	2,534	
R2.10.1(国調)	5,420	6.6	▲5.5	11.3	52.1	36.6	2,593	65歳以上 107
R6.1.1(住基)	5,337	6.6	▲1.7	10.7	54.1	35.2	2,806	

(2) 職員数等

普通会計	111人
一般行政	91人
教育	20人
消防	人
公営企業等	122人
うち病院	72人
計	233人

(3) 産業構造

産業区分	就業人口(人)	構成比(%)
1次	951	31.1
2次	582	19.0
3次	1,522	49.7
計(分類不能含む)	3,060	100.0

(4) 基幹産業の状況等

産業	R4生産額(道内シェア)	R2経営体数	主な農産物
農業	162.9 億円 (1.26%)	160	： 麦類、豆類、いも類、だいこん、てんさい、肉用牛、乳用牛
漁業	5.8 億円 (0.18%)	H30経営体数 27	主な水産物：サケ、ツブ類、ホッキガイ、サバ
工業	R3製造品出荷額等(道内シェア) 142.6 億円 (0.24%)	R3事業所数 7	主な製造品：食料品
商業	R3商品販売額(道内シェア) 158.3 億円 (0.09%)	R3事業所数 70	主な特産品：ナチュラルチーズ、大樹だいこん、じゅんさい、サケ、モガニ
観光	R4観光客入込数(道内シェア) 4.4 万人 (0.05%)	主な観光地等	： カムイコタン公園キャンプ場、坂下仙境、晩成温泉、晩成社史跡公園、ホロカヤントー周辺

(5) 歳入・歳出の状況

区分	(百万円/%)					
	R4		R3		R2	
	決算額	構成比	決算額	構成比	決算額	構成比
歳入合計	9,162	100.0	11,836	100.0	8,530	100.0
地方税	957	10.5	914	7.7	914	10.7
地方交付税	3,427	37.4	3,486	29.5	3,220	37.8
普通交付税	3,111		3,187		2,959	
特別交付税	316		298		261	
寄附金	541	5.9	918	7.8	352	4.1
ふるさと納税	127		212		252	
地方債	1,013	11.1	2,883	24.4	922	10.8
その他	3,224	35.2	3,636	30.7	3,122	36.6
歳出合計	8,843	100.0	11,474	100.0	8,307	100.0
人件費	1,090	12.3	1,123	9.8	1,076	13.0
職員給与	670		697		682	
物件費	1,018	11.5	993	8.7	867	10.4
扶助費	514	5.8	526	4.6	456	5.5
公債費	1,299	14.7	775	6.8	816	9.8
普通建設事業	1,514	17.1	4,038	35.2	1,551	18.7
その他	3,408	38.5	4,019	35.0	3,542	42.6

(6) 財政指標等

項目	(百万円/%)			
	R4		R3	
	指標値	全道順位	指標値	全道順位
標準財政規模	4,429	75	4,560	76
財政力指数	0.245	76	0.243	82
実質収支	304	63	360	60
単年度収支	▲55	137	139	41
経常収支比率	88.6	65	84.0	84
実質赤字比率	-	-	-	-
連結実質赤字比率	-	-	-	-
実質公債費比率	9.5	68	9.5	77
将来負担比率	17.4	72	27.2	67
基金残高合計	3,964	74	4,089	63
財政調整基金	1,670	40	1,478	44
減債基金	280	106	580	59
その他特定目的基金	2,013	81	2,031	76
地方債現在高	9,242	69	9,508	67
債務負担行為現在高	141	116	75	134
ラスバイレス指数	96.0	131	97.0	90

(7) 税収

区分	(百万円/%)			
	R4		R3	
	収入済額	徴収率	収入済額	徴収率
市町村民税	412	97.5	399	97.3
個人	336	97.0	322	96.8
法人	76	99.6	77	99.6
固定資産税	463	98.6	437	98.1
土地	31	98.6	34	98.1
家屋	202	98.6	177	98.1
償却	221	98.6	216	98.1
合計	957	98.2	914	97.9

(8) 教育、医療、福祉

教育	幼稚園	-ヶ所
	こども園	1ヶ所
	小学校	1ヶ所
	中学校	1ヶ所
	高等学校	1ヶ所
医療	病院	1ヶ所
	診療所	1ヶ所
福祉	歯科	1ヶ所
	保育所	-ヶ所
	養護老人ホーム	-ヶ所
	特養老人ホーム	1ヶ所
	軽費老人ホーム	-ヶ所
生活保護率(被保護人員/人口)	0.69%	

(9) 公共施設等

公民館	-施設	
図書館	1施設	
体育館	1施設	
公営住宅	411戸	
公園	数	8ヶ所
	面積	44 ha
道路	実延長	544 km
	面積	7,412,791 m ²
上水道	料金	2,641 円
	普及率	99.1%
下水道	料金	3,721 円
	普及率	81.4%
ごみ処理人口	5,402人	
し尿処理人口	1,070人	



まくべつちょう
幕別町

所在地 〒089-0692 中川郡幕別町本町130番地1
TEL 0155-54-2111
FAX 0155-54-3727
URL https://www.town.makubetsu.lg.jp
E-mail somukakari@town.makubetsu.lg.jp

016438
市町村類型：V-2

	町長 いいだ はるよし 飯田 晴義 69歳 3期目 任期満了日：9.4.30	副町長 いとう ひろあき 伊藤 博明 2期目 任期満了日：9.5.12	議会議員 議長 てらばやしとしゆき 寺林 俊幸 副議長 なかはしともこ 中橋 友子 議員定数 19人 任期満了日 9.4.30									
	町名の由来		沿革									
	アイヌ語の「マクウンベツ」(山際を流れる川・後川)が転訛したものである。		明30. 9. 1 幕別外6村戸長役場設置。 明32. 5 洞寒外1村を分離。 明39. 4. 1 幕別村、止若村、白人村、別奴村、咄別村が合併、二級町村制施行、 大8. 4. 1 幕別村とする。 大15 一級町村制施行。 昭21. 9. 15 幕別村、別奴村の各一部を大正村に編入。 昭22 町村制施行。 平18. 2. 6 池田町の一部を編入。 忠類村を編入。									
地域指定状況・広域連携状況												
低公	過疎	辺地	自公	離島	特豪	山村	農振	半島	特定	定住自立圏	連携中核都市圏	広域連携加速化事業
△	△	○					○			○		
行政区画面積		477.64 km ²		(道内 69 位)								

(1) 人口

区分	人口(人)	人口密度(人/km ²)	増減率(%)	人口割合(%)			世帯数(世帯)	道内順位R2.10(国調)
				15歳未満	15~64歳	65歳以上		
H22.10.1(国調)	26,547	55.5	▲1.2	14.1	60.1	25.9	10,359	人口 25
H27.10.1(国調)	26,760	56.0	0.8	13.2	56.7	30.0	10,944	
R2.10.1(国調)	25,766	53.9	▲3.7	12.3	54.0	33.7	11,029	65歳以上 140
R6.1.1(住基)	25,617	(うち外国住民 226人)	11.4	54.2	34.4	12,649		

(2) 職員数等

普通会計	234人
一般行政	204人
教育	30人
消防	人
公営企業等	23人
うち病院	人
計	257人

(3) 産業構造

産業区分	就業人口(人)	構成比(%)
1次	1,958	14.9
2次	2,201	16.7
3次	8,447	64.3
計(分類不能含む)	13,145	100.0

(4) 基幹産業の状況等

産業	R4生産額(道内シェア) 271.1億円(2.10%)	R2経営体数 514	主な農産物
農業			： 麦類、いも類、長芋、てんさい、肉用牛、乳用牛
漁業	R4漁業生産額(道内シェア) 212.7億円	H30経営体数	主な水産物
工業	R3製造品出荷額等(道内シェア) 212.7億円(0.35%)	R3事業所数 29	主な製造品
商業	R3商品販売額(道内シェア) 543.1億円(0.32%)	R3事業所数 195	主な特産品
観光	R4観光客入込数(道内シェア) 60.0万人(0.70%)	主な観光地等	： 忠類ナウマン象記念館、シーニックカフェちゅるい、ピラ・リ、丸山展望台

(5) 歳入・歳出の状況

区分	R4		R3		R2	
	決算額	構成比	決算額	構成比	決算額	構成比
歳入合計	19,484	100.0	19,125	100.0	20,240	100.0
地方税	3,049	15.7	2,924	15.3	2,894	14.3
地方交付税	6,371	32.7	6,468	33.8	5,933	29.3
普通交付税	5,985		6,067		5,574	
特別交付税	386		401		358	
寄附金	266	1.4	277	1.5	288	1.4
ふるさと納税	264		277		288	
地方債	1,731	8.9	2,153	11.3	1,761	8.7
その他	8,066	41.4	7,303	38.2	9,365	46.3
歳出合計	18,684	100.0	18,145	100.0	19,713	100.0
人件費	2,608	14.0	2,593	14.3	2,446	12.4
職員給与	1,487		1,467		1,426	
物件費	2,387	12.8	2,344	12.9	2,232	11.3
扶助費	2,284	12.2	2,600	14.3	1,937	9.8
公債費	1,912	10.2	1,842	10.2	1,878	9.5
普通建設事業	3,803	20.4	3,509	19.3	3,391	17.2
その他	5,690	30.5	5,258	29.0	7,828	39.7

(6) 財政指標等

項目	R4		R3	
	指標値	全道順位	指標値	全道順位
標準財政規模	10,028	25	10,277	26
財政力指数	0.348	37	0.350	38
実質収支	780	16	506	36
単年度収支	275	4	55	77
経常収支比率	84.9	108	81.8	109
実質赤字比率	-	-	-	-
連結実質赤字比率	-	-	-	-
実質公債費比率	9.6	66	9.1	88
将来負担比率	89.3	9	82.5	12
基金残高合計	2,873	111	3,257	86
財政調整基金	1,371	55	1,620	36
減債基金	179	130	293	103
その他特定目的基金	1,323	113	1,344	103
地方債現在高	17,857	28	17,972	28
債務負担行為現在高	558	61	690	54
ラスバイレス指数	97.2	67	96.6	118

(7) 税収

区分	R4		R3	
	収入済額	徴収率	収入済額	徴収率
市町村民税	1,540	97.3	1,454	98.1
個人	1,357	97.0	1,271	97.9
法人	183	99.6	184	99.7
固定資産税	1,214	98.7	1,197	98.7
土地	258	98.7	264	98.7
家屋	649	98.7	610	98.7
償却	294	98.7	305	98.7
合計	3,049	98.1	2,924	98.5

(8) 教育、医療、福祉

施設	数
幼稚園	1ヶ所
こども園	-ヶ所
小学校	9ヶ所
中学校	5ヶ所
高等学校	1ヶ所
病院	-ヶ所
診療所	7ヶ所
歯科	1ヶ所
保育所	10ヶ所
養護老人ホーム	-ヶ所
特養老人ホーム	-ヶ所
軽費老人ホーム	-ヶ所
生活保護率(被保護人員/人口)	1.48%

(9) 公共施設等

施設	数
公民館	2施設
図書館	3施設
体育館	3施設
公営住宅	852戸
公園	数
面積	98ヶ所
実延長	242ha
道路	面積
面積	882km
料金	13,047,819㎡
上水道	料金
普及率	2,450円
普及率	97.3%
下水道	料金
普及率	3,220円
普及率	100.0%
ごみ処理人口	25,897人
し尿処理人口	1,465人



いけだちょう
池田町

所在地 〒083-8650 中川郡池田町字西1条7丁目11番地
TEL 015-572-3111
FAX 015-572-5158
URL <https://www.town.hokkaido-ikeda.lg.jp>
E-mail soumu@town.hokkaido-ikeda.lg.jp

016446

市町村類型：Ⅱ-0

	町長 やすい よしひろ 安井 美裕 59歳 1期目 任期満了日：6.10.30	副町長 えとり こういち 餌取 光一 1期目 任期満了日：8.3.31	議会議員 議長 にわ やすひこ 丹羽 泰彦 副議長 はるい よしお 春井 良夫									
	議員定数 12人	任期満了日 9.4.30										
	町名の由来 「池田農場」の池田仲博(元鳥取藩主)に由来したものの。 沿革 明32. 5. 1 洞寒外13村戸長役場設置。 明35. 9 本別外6村戸長役場を分離。 明39. 4. 1 二級町村制施行、洞寒村とする。 大2. 4. 1 川合村と改称。 大8. 4. 1 一級町村制施行。 大15. 7. 1 池田町と改称。											
地域指定状況・広域連携状況												
低公	過疎	辺地	自公	離島	特豪	山村	農振	半島	特定	定住自立圏	連携中枢都市圏	広域連携加速化事業
○	○	○					○			○		
行政区画面積		371.79 km ²		(道内 92 位)								

(1) 人口

区分	人口(人)	人口密度(人/km ²)	増減率(%)	人口割合(%)			世帯数(世帯)	道内順位R2.10(国調)
				15歳未満	15~64歳	65歳以上		
H22.10.1(国調)	7,527	20.2	▲8.1	11.0	54.5	34.5	3,189	人口 82
H27.10.1(国調)	6,882	18.5	▲8.6	9.1	50.5	40.4	3,044	
R2.10.1(国調)	6,294	16.9	▲8.5	8.3	48.1	43.6	2,974	65歳以上 27
R6.1.1(住基)	6,012	(うち外国住民)	37	7.4	48.3	44.3	3,234	

(2) 職員数等

普通会計	113人
一般行政	102人
教育	11人
消防	人
公営企業等	34人
うち病院	人
計	147人

(3) 産業構造

産業区分	就業人口(人)	構成比(%)
1次	761	24.4
2次	517	16.6
3次	1,832	58.8
計(分類不能含む)	3,116	100.0

(4) 基幹産業の状況等

産業	R4 生産額(道内シェア)	R2 経営体数	主な産物
農業	73.1 億円 (0.57%)	227	： 麦類、豆類、玉ねぎ、ぶどう、てんさい、肉用牛、乳用牛
漁業	- 億円 -	H30経営体数 -	： -
工業	R3製造品出荷額等(道内シェア) 124.7 億円 (0.21%)	R3事業所数 10	： 食料品
商業	R3商品販売額(道内シェア) 83.8 億円 (0.05%)	R3事業所数 67	： ワイン、ブランデー、いきがい焼き、いけだ牛、ネバリスター
観光	R4観光客入込数(道内シェア) 17.5 万人 (0.21%)	： 観光地等	： ワイン城、DCTgarden IKEDA、清見ヶ丘公園、千代田えん堤、十勝まきはの家

(5) 歳入・歳出の状況

区分	R4		R3		R2	
	決算額	構成比	決算額	構成比	決算額	構成比
歳入合計	8,246	100.0	9,072	100.0	8,506	100.0
地方税	751	9.1	715	7.9	743	8.7
地方交付税	3,514	42.6	3,503	38.6	3,224	37.9
普通交付税	3,145		3,145		2,907	
特別交付税	369		358		317	
寄附金	762	9.2	534	5.9	749	8.8
ふるさと納税	756		522		746	
地方債	489	5.9	1,339	14.8	432	5.1
その他	2,730	33.1	2,982	32.9	3,358	39.5
歳出合計	8,027	100.0	8,838	100.0	8,291	100.0
人件費	1,208	15.1	1,182	13.4	1,142	13.8
職員給与	671		665		679	
物件費	1,219	15.2	1,103	12.5	1,159	14.0
扶助費	515	6.4	604	6.8	457	5.5
公債費	1,015	12.6	1,004	11.4	976	11.8
普通建設事業	917	11.4	1,997	22.6	949	11.4
その他	3,153	39.3	2,948	33.4	3,608	43.5

(6) 財政指標等

項目	R4		R3	
	指標値	全道順位	指標値	全道順位
標準財政規模	4,230	81	4,313	80
財政力指数	0.217	99	0.221	100
実質収支	212	90	215	91
単年度収支	▲3	87	10	126
経常収支比率	87.1	84	84.3	77
実質赤字比率	-	-	-	-
連結実質赤字比率	-	-	-	-
実質公債費比率	12.5	17	12.8	16
将来負担比率	16.1	73	32.9	62
基金残高合計	3,579	88	3,266	85
財政調整基金	1,093	80	986	89
減債基金	324	100	395	86
その他特定目的基金	2,161	77	1,884	86
地方債現在高	7,355	85	7,866	82
債務負担行為現在高	1,016	39	577	64
ラスバイレス指数	98.7	17	98.2	46

(7) 税収

区分	R4		R3	
	収入済額	徴収率	収入済額	徴収率
市町村民税	351	99.8	327	99.7
個人	316	99.8	292	99.6
法人	35	100.0	35	99.9
固定資産税	316	99.8	309	99.6
土地	50	99.8	49	99.6
家屋	155	99.8	151	99.6
償却	110	99.8	107	99.6
合計	751	99.8	715	99.7

(8) 教育、医療、福祉

施設	数
幼稚園	-ヶ所
こども園	-ヶ所
小学校	1ヶ所
中学校	1ヶ所
高等学校	1ヶ所
病院	1ヶ所
診療所	1ヶ所
歯科	-ヶ所
保育所	-ヶ所
養護老人ホーム	-ヶ所
特養老人ホーム	-ヶ所
軽費老人ホーム	-ヶ所
生活保護率(被保護人員/人口)	1.32%

(9) 公共施設等

施設	数
公民館	-施設
図書館	1施設
体育館	1施設
公営住宅	396戸
公園	数 17ヶ所
面積	54 ha
実延長	417 km
道路	面積 3,366,561 m ²
料金	2,728 円
上水道	普及率 93.7%
料金	4,059 円
下水道	普及率 76.3%
ごみ処理人口	6,089 人
し尿処理人口	714 人






とよころちょう
豊頃町

所在地 〒089-5392 中川郡豊頃町茂岩本町125番地
TEL 015-574-2211
FAX 015-574-3750
URL https://www.toyokoro.jp
E-mail webmaster@toyokoro.jp

016454

市町村類型： I - 0

	町長 あんだ たけし 按田 武 57歳 1期目 任期満了日： 7.4.22	副町長 すがわら ゆういち 菅原 裕一 2期目 任期満了日： 7.6.19	議会議員 議長 なかむら じゅんや 中村 純也 副議長 さかぐち たかし 坂口 尚示									
	議員定数 9人 任期満了日 9.4.30											
町名の由来 アイヌ語の「トエコロ」(大きなフキが生えていたところ)に由来したものの。		沿革 明13. 2 十勝外4郡戸長役場設置。 明32. 5 豊頃外1村戸長役場設置。 明39. 4. 1 二級町村制施行(大津村、豊頃村)。 昭30. 4. 1 大津村中部地区を編入。 昭40. 1. 1 町村制施行。										
姉妹・友好等都市提携 サマーランド(カナダ)、相馬市(福島県)、滑川市(富山県)、掛川市(静岡県)												
地域指定状況・広域連携状況												
低公	過疎	辺地	自公	離島	特豪	山村	農振	半島	特定	定住自立圏	連携中核都市圏	広域連携加速化事業
	○	○				△	○		△	○		
行政区画面積	536.71 km ²		(道内 59 位)									

(1) 人口

区分	人口(人)	人口密度(人/km ²)	増減率(%)	人口割合(%)			世帯数(世帯)	道内順位 R2.10(国調)
				15歳未満	15~64歳	65歳以上		
H22.10.1(国調)	3,394	6.3	▲9.1	11.0	54.9	34.1	1,376	人口 134 65歳以上 79
H27.10.1(国調)	3,182	5.9	▲6.2	10.0	52.1	37.9	1,362	
R2.10.1(国調)	3,022	5.6	▲5.0	9.7	50.8	39.4	1,355	
R6.1.1(住基)	2,937	5.4	▲7.0	8.7	50.5	40.8	1,464	

(2) 職員数等

普通会計	77人
一般行政	67人
教育	10人
消防	1人
公営企業等	8人
うち病院	1人
計	85人

(3) 産業構造

産業区分	就業人口(人)	構成比(%)
1次	743	45.4
2次	146	8.9
3次	735	44.9
計(分類不能含む)	1,638	100.0

(4) 基幹産業の状況等

産業	R4生産額(道内シェア)	R2経営体数	主な産物
農業	R4農業生産額(道内シェア) 129.1 億円 (1.00%)	R2経営体数 169	主要産物 : 麦類、豆類、いも類、てんさい、肉用牛、乳用牛、豚
漁業	R4漁業生産額(道内シェア) 7.3 億円 (0.23%)	H30経営体数 26	主要水産物 : サケ、ホッキガイ
工業	R3製造品出荷額等(道内シェア) X 億円 X	R3事業所数 2	主要製造品 : -
商業	R3商品販売額(道内シェア) 74.9 億円 (0.04%)	R3事業所数 27	主要特産品 : サケ、わかさぎの佃煮、食肉加工品、むらさきいも焼酎
観光	R4観光客入込数(道内シェア) 3.7 万人 (0.04%)	主要観光地等	はるにれの木、長節湖、湧洞湖、ジュエリーアイズ、茂岩山自然公園林間キャンプ場

(5) 歳入・歳出の状況

区分	R4		R3		R2	
	決算額	構成比	決算額	構成比	決算額	構成比
歳入合計	7,411	100.0	5,695	100.0	5,750	100.0
地方税	609	8.2	615	10.8	610	10.6
地方交付税	2,638	35.6	2,674	46.9	2,344	40.8
普通交付税	2,445		2,468		2,187	
特別交付税	193		205		157	
寄附金	43	0.6	77	1.4	84	1.5
ふるさと納税	39		72		5	
地方債	1,473	19.9	507	8.9	779	13.6
その他	2,649	35.7	1,823	32.0	1,932	33.6
歳出合計	7,308	100.0	5,601	100.0	5,631	100.0
人件費	929	12.7	1,001	17.9	1,015	18.0
職員給与	491		564		560	
物件費	550	7.5	554	9.9	626	11.1
扶助費	278	3.8	343	6.1	264	4.7
公債費	573	7.8	551	9.8	524	9.3
普通建設事業	2,738	37.5	1,389	24.8	1,481	26.3
その他	2,240	30.7	1,764	31.5	1,721	30.6

(6) 財政指標等

項目	R4		R3	
	指標値	全道順位	指標値	全道順位
標準財政規模	3,280	109	3,346	108
財政力指数	0.212	104	0.218	104
実質収支	101	141	94	146
単年度収支	7	69	▲24	161
経常収支比率	76.6	162	74.6	155
実質赤字比率	-	-	-	-
連結実質赤字比率	-	-	-	-
実質公債費比率	7.5	124	7.5	120
将来負担比率	-	-	-	-
基金残高合計	5,817	42	5,516	39
財政調整基金	2,422	22	2,374	18
減債基金	770	41	550	65
その他特定目的基金	2,625	59	2,591	58
地方債現在高	5,953	105	5,036	130
債務負担行為現在高	158	110	1,905	33
ラスバイレス指数	98.0	44	98.0	55

(7) 税収

区分	R4		R3	
	収入済額	徴収率	収入済額	徴収率
市町村民税	246	99.6	250	99.7
個人	196	99.6	191	99.6
法人	50	99.9	59	100.0
固定資産税	327	99.6	331	99.5
土地	29	99.5	29	99.3
家屋	91	98.9	87	98.4
償却	207	99.9	215	100.0
合計	609	99.6	615	99.6

(8) 教育、医療、福祉

施設	数
幼稚園	-ヶ所
こども園	-ヶ所
小学校	2ヶ所
中学校	1ヶ所
高等学校	-ヶ所
病院	-ヶ所
診療所	3ヶ所
歯科	1ヶ所
保育所	2ヶ所
養護老人ホーム	-ヶ所
特養老人ホーム	-ヶ所
軽費老人ホーム	-ヶ所
生活保護率(被保護人員/人口)	0.90%

(9) 公共施設等


施設	数
公民館	-施設
図書館	1施設
体育館	1施設
公営住宅	323戸
公園	4ヶ所
面積	1ha
実延長	315km
道路	面積 3,942,242 m ²
料金	2,654円
上水道	普及率 98.5%
料金	3,210円
下水道	普及率 61.9%
ごみ処理人口	2,958人
し尿処理人口	547人



ほんべつちょう
本別町

016462
市町村類型：Ⅱ-0

所在地 〒089-3392 中川郡本別町北2丁目4番地1
TEL 0156-22-2141
FAX 0156-22-3237
URL <https://www.town.honbetsu.hokkaido.jp>
E-mail soumuk@town.honbetsu.hokkaido.jp

	町長	副町長	議会議員									
	ささき もとひろ 佐々木 基裕 65歳 1期目 任期満了日：7.9.22	むらもとのぶゆき 村本 信幸 1期目 任期満了日：7.10.29	議長 しのはら よしひこ 篠原 義彦 副議長 たかはし としかつ 高橋 利勝									
	議長定数 12人	任期満了日 8.8.9										
町名の由来		沿革										
アイヌ語の「ボン・ベツ」(小さい川)に由来したもの。		明35. 9 本別外5村戸長役場設置。 大4. 4. 1 本別村、嫌侶村、幌蓋村、勇足村、押帯村、負飯村が合併し二級町村制施行、 大10. 4. 1 本別村とする。 大12. 4. 1 西足寄村を分村。 昭8. 5 一級町村制施行。 町制施行。										
姉妹・友好等都市提携												
ミッチェル(オーストラリア)、小松島市(徳島県)、白糠町(北海道)												
地域指定状況・広域連携状況												
低公	過疎	辺地	自公	離島	特豪	山村	農振	半島	特定	定住自立圏	連携中核都市圏	広域連携加速化事業
○	○	○					○			○		
行政区画面積		391.91 km ²		(道内 91 位)								

(1) 人口

区分	人口(人)	人口密度(人/km ²)	増減率(%)	人口割合(%)			世帯数(世帯)	道内順位R2.10(国調)
				15歳未満	15~64歳	65歳以上		
H22.10.1(国調)	8,275	21.1	▲8.8	10.9	56.0	33.1	3,482	人口 75 65歳以上 44
H27.10.1(国調)	7,358	18.8	▲11.1	10.0	51.9	38.1	3,260	
R2.10.1(国調)	6,618	16.9	▲10.1	8.8	49.6	41.7	3,108	
R6.1.1(住基)	6,190	(うち外国住民 72人)	▲7.2	8.0	49.6	42.4	3,385	

(2) 職員数等

普通会計	135人
一般行政	111人
教育	24人
消防	人
公営企業等	121人
うち病院	69人
計	256人

(3) 産業構造

産業区分	就業人口(人)	構成比(%)
1次	851	24.6
2次	589	17.0
3次	1,920	55.6
計(分類不能含む)	3,456	100.0

(4) 基幹産業の状況等

産業	R4生産額(道内シェア)	R2経営体数	主な農産物
農業	99.6 億円 (0.77%)	245	： 麦類、豆類、いも類、玉ねぎ、てんさい、肉用牛、乳用牛
漁業	- 億円 -	H30経営体数 -	主な水産物 -
工業	R3製造品出荷額等(道内シェア) 263.6 億円 (0.44%)	R3事業所数 11	主な製造品 : 食料品
商業	R3商品販売額(道内シェア) 144.8 億円 (0.09%)	R3事業所数 89	主な特産品 : キレイマメ、生豆、豆加工品、スイーツ、納豆、乳製品
観光	R4観光客入込数(道内シェア) 39.9 万人 (0.47%)	主な観光地等	： 義経の里本別公園、本別大坂、道の駅「ステラ★ほんべつ」

(5) 歳入・歳出の状況

区分	R4		R3		R2	
	決算額	構成比	決算額	構成比	決算額	構成比
歳入合計	7,816	100.0	7,965	100.0	7,944	100.0
地方税	947	12.1	955	12.0	968	12.2
地方交付税	3,254	41.6	3,277	41.1	2,927	36.9
普通交付税	2,939		2,952		2,644	
特別交付税	316		324		284	
寄附金	124	1.6	100	1.3	102	1.3
ふるさと納税	101		89		90	
地方債	650	8.3	646	8.1	646	8.1
その他	2,840	36.3	2,987	37.5	3,301	41.6
歳出合計	7,674	100.0	7,833	100.0	7,816	100.0
人件費	1,322	17.2	1,215	15.5	1,230	15.7
職員給与	732		704		701	
物件費	859	11.2	787	10.1	764	9.8
扶助費	590	7.7	690	8.8	518	6.6
公債費	742	9.7	729	9.3	683	8.7
普通建設事業	1,121	14.6	1,166	14.9	1,088	13.9
その他	3,041	39.6	3,245	41.4	3,532	45.2

(6) 財政指標等

項目	R4		R3	
	指標値	全道順位	指標値	全道順位
標準財政規模	4,270	79	4,364	79
財政力指数	0.268	61	0.274	62
実質収支	128	124	132	125
単年度収支	▲4	90	13	122
経常収支比率	83.6	122	80.2	122
実質赤字比率	-	-	-	-
連結実質赤字比率	-	-	-	-
実質公債費比率	11.5	28	11.1	36
将来負担比率	26.1	58	26.3	71
基金残高合計	2,799	116	2,890	105
財政調整基金	1,051	84	1,056	79
減債基金	408	88	463	77
その他特定目的基金	1,340	110	1,371	100
地方債現在高	7,054	91	7,123	88
債務負担行為現在高	567	60	687	55
ラスパイレス指数	95.4	152	97.1	85

(7) 税収

区分	R4		R3	
	収入済額	徴収率	収入済額	徴収率
市町村民税	428	97.3	440	96.9
個人	369	96.9	366	96.4
法人	59	100.0	73	99.5
固定資産税	436	98.3	434	98.1
土地	60	98.3	61	98.1
家屋	186	98.3	182	98.1
償却	186	98.3	187	98.1
合計	947	97.9	955	97.7

(8) 教育、医療、福祉

施設	数
幼稚園	-ヶ所
こども園	-ヶ所
小学校	3ヶ所
中学校	2ヶ所
高等学校	1ヶ所
病院	1ヶ所
診療所	-ヶ所
歯科	-ヶ所
保育所	1ヶ所
養護老人ホーム	1ヶ所
特養老人ホーム	1ヶ所
軽費老人ホーム	-ヶ所
生活保護率(被保護人員/人口)	1.15%

(9) 公共施設等

施設	数
公民館	4施設
図書館	1施設
体育館	1施設
公営住宅	410戸
公園	数 21ヶ所
面積	59 ha
実延長	458 km
道路	面積 6,869,739 m ²
料金	2,503 円
上水道	普及率 94.8%
料金	3,498 円
下水道	普及率 82.0%
ごみ処理人口	6,208 人
し尿処理人口	1,421 人




あしよるちょう
足寄町

所在地 〒089-3797 足寄郡足寄町北1条4丁目48番地1
TEL 0156-25-2141
FAX 0156-25-2488
URL <https://www.town.ashoro.hokkaido.jp>
E-mail asho2141@town.ashoro.hokkaido.jp

016471

市町村類型：Ⅱ-0

	町長 わたなべ しゅんいち 渡辺 俊一 69歳 2期目 任期満了日：9.4.30	副町長 まるやま てるのり 丸山 晃徳 2期目 任期満了日：9.5.10	議会議員 議長 たかはし ひでき 高橋 秀樹 副議長 ふたかわ やすし 二川 靖									
	町名の由来 アイヌ語の「エシヨロベツ」(下がる川)に由来したもの。		沿革 明32. 5 洞寒外13村戸長役場設置。 明35. 8 本別外5村戸長役場設置。 明41. 4. 1 足寄郡各村戸長役場に属する。 大 本別村、外5村が合併し二級町村制施行、本別村とする。 大8. 4. 1 達別外1村戸長役場設置。 大10. 4. 1 本別村を分割、西足寄村設置。 大12. 4. 1 足寄村、螺湾村が合併し二級町村制施行、足寄村とする。 昭25. 4. 1 西足寄村町制施行。 昭30. 4. 1 西足寄町、足寄村を廃し、足寄町設置。									
	姉妹・友好等都市提携 ウエタスキウィン(カナダ)		地域指定状況・広域連携状況									
低公	過疎	辺地	自公	離島	特豪	山村	農振	半島	特定	定住自立圏	連携中核都市圏	広域連携加速化事業
	○	○	国立			○	○		○	○		
行政区画面積		1,408.04 km ²		(道内 2 位)								

(1) 人口

区分	人口(人)	人口密度(人/km ²)	増減率(%)	人口割合(%)			世帯数(世帯)	道内順位R2.10(国調)
				15歳未満	15~64歳	65歳以上		
H22.10.1(国調)	7,630	5.4	▲8.3	11.4	54.7	33.9	3,348	人口 77
H27.10.1(国調)	6,990	5.0	▲8.4	11.5	50.6	37.9	3,179	
R2.10.1(国調)	6,563	4.7	▲6.1	11.2	48.8	40.0	3,097	65歳以上 70
R6.1.1(住基)	6,172	(うち外国住民)	38	9.9	49.4	40.8	3,300	

(2) 職員数等

普通会計	153人
一般行政	131人
教育	22人
消防	人
公営企業等	88人
うち病院	48人
計	241人

(3) 産業構造

産業区分	就業人口(人)	構成比(%)
1次	854	25.4
2次	471	14.0
3次	1,978	58.9
計(分類不能含む)	3,360	100.0

(4) 基幹産業の状況等

産業	R4生産額(道内シェア)	R2経営体数	主な農産物
農業	96.5 億円 (0.75%)	220	： 麦類、豆類、玉ねぎ、てんさい、肉用牛、乳用牛
漁業	- 億円 -	H30経営体数 -	： -
工業	R3製造品出荷額等(道内シェア) 38.1 億円 (0.06%)	R3事業所数 13	： 木材・木製品(家具を除く)
商業	R3商品販売額(道内シェア) 91.1 億円 (0.05%)	R3事業所数 80	： らわんブキ、豆類、いちご、チーズ
観光	R4観光客入込額(道内シェア) 35.6 万人 (0.42%)	： オンネット、雌阿寒岳、足寄動物化石博物館、道の駅「あしよる銀河ホール21」	

(5) 歳入・歳出の状況

区分	R4		R3		R2	
	決算額	構成比	決算額	構成比	決算額	構成比
歳入合計	9,858	100.0	10,533	100.0	9,828	100.0
地方税	979	9.9	933	8.9	960	9.8
地方交付税	4,820	48.9	4,772	45.3	4,393	44.7
普通交付税	4,343		4,279		3,952	
特別交付税	477		493		441	
寄附金	57	0.6	86	0.8	89	0.9
ふるさと納税	56		85		81	
地方債	919	9.3	1,359	12.9	725	7.4
その他	3,083	31.3	3,383	32.1	3,661	37.3
歳出合計	9,711	100.0	10,377	100.0	9,702	100.0
人件費	1,624	16.7	1,619	15.6	1,631	16.8
職員給与	912		903		901	
物件費	1,378	14.2	1,318	12.7	1,255	12.9
扶助費	573	5.9	669	6.4	490	5.1
公債費	1,546	15.9	1,340	12.9	1,243	12.8
普通建設事業	1,519	15.6	2,389	23.0	1,492	15.4
その他	3,070	31.6	3,043	29.3	3,590	37.0

(6) 財政指標等

項目	R4		R3	
	指標値	全道順位	指標値	全道順位
標準財政規模	5,765	53	5,749	54
財政力指数	0.204	107	0.203	108
実質収支	116	132	140	119
単年度収支	▲25	118	49	82
経常収支比率	88.0	75	84.5	73
実質赤字比率	-	-	-	-
連結実質赤字比率	-	-	-	-
実質公債費比率	11.4	33	10.1	59
将来負担比率	-	-	-	-
基金残高合計	5,777	43	5,679	36
財政調整基金	2,107	30	1,844	27
減債基金	966	29	1,099	25
その他特定目的基金	2,704	56	2,736	51
地方債現在高	11,269	54	11,866	50
債務負担行為現在高	940	44	1,123	44
ラスバイレス指数	96.5	109	96.9	101

(7) 税収

区分	R4		R3	
	収入済額	徴収率	収入済額	徴収率
市町村民税	383	99.6	395	99.7
個人	336	99.6	337	99.6
法人	47	100.0	58	100.0
固定資産税	506	99.6	450	99.7
土地	50	99.6	50	99.7
家屋	167	99.6	151	99.7
償却	275	99.6	236	99.7
合計	979	99.6	933	99.7

(8) 教育、医療、福祉

施設	数
幼稚園	-ヶ所
こども園	1ヶ所
小学校	4ヶ所
中学校	1ヶ所
高等学校	1ヶ所
病院	1ヶ所
診療所	-ヶ所
歯科	-ヶ所
保育所	3ヶ所
養護老人ホーム	-ヶ所
特養老人ホーム	1ヶ所
軽費老人ホーム	-ヶ所
生活保護率(被保護人員/人口)	1.33%

(9) 公共施設等

施設	数
公民館	-施設
図書館	1施設
体育館	1施設
公営住宅	441戸
公園	30ヶ所
面積	131ha
実延長	457km
面積	7,742,823m ²
料金	2,576円
普及率	87.6%
料金	3,317円
普及率	75.0%
ごみ処理人口	6,256人
し尿処理人口	2,126人



うらほろちょう
浦幌町

016497
市町村類型：I-0

所在地 〒089-5692 十勝郡浦幌町字桜町15番地6
TEL 015-576-2111
FAX 015-576-2519
URL https://www.urahoro.jp
E-mail soumu@urahoro.jp

	町長 井上 亨 50歳 1期目 任期満了日：9.4.30	副町長 やまもと てるお 山本 輝男 2期目 任期満了日：9.5.20	議会議員 議長 もり ひでゆき 森 秀幸 副議長 かわうち とみよし 河内 富喜									
	議員定数 11人 任期満了日 9.4.30	明13 十勝外4郡戸長役場に属する。 明33. 4 生剛外2村戸長役場設置。 " 大津村外3村戸長役場設置。 明39. 4. 1 生剛村と愛牛村が合併し、二級町村制施行、生剛村となる。 明45. 4. 10 生剛村が浦幌村と改称。 昭29. 4. 1 町村制施行。 昭30. 4. 1 大津村の一部を編入。	明13 十勝外4郡戸長役場に属する。 明33. 4 生剛外2村戸長役場設置。 " 大津村外3村戸長役場設置。 明39. 4. 1 生剛村と愛牛村が合併し、二級町村制施行、生剛村となる。 明45. 4. 10 生剛村が浦幌村と改称。 昭29. 4. 1 町村制施行。 昭30. 4. 1 大津村の一部を編入。									
町名の由来 アイヌ語の「オーラポロ」「オー」は川尻、「ラ」は草の葉、「ポロ」は大きいのが転訛したもの。		沿革										
姉妹・友好等都市提携 洋野町(岩手県)												
地域指定状況・広域連携状況												
低公	過疎	辺地	自公	離島	特豪	山村	農振	半島	特定	定住自立圏	連携中核都市圏	広域連携加速化事業
○	○					△	○		○	○		
行政区画面積 729.85 km ² (道内 28 位)												

(1) 人口

区分	人口(人)	人口密度(人/km ²)	増減率(%)	人口割合(%)			世帯数(世帯)	道内順位 R2.10(国調)
				15歳未満	15~64歳	65歳以上		
H22.10.1 (国調)	5,460	7.5	▲10.0	10.8	55.7	33.5	2,216	人口 106
H27.10.1 (国調)	4,919	6.7	▲9.9	10.7	51.5	37.8	2,086	
R2.10.1 (国調)	4,387	6.0	▲10.8	9.7	47.7	42.6	1,991	65歳以上 37
R6.1.1 (住基)	4,195 (うち外国住民 69人)			9.0	48.2	42.9	2,161	

(2) 職員数等

普通会計	126人
一般行政	111人
教育	15人
消防	人
公営企業等	13人
うち病院	人
計	139人

(3) 産業構造

産業区分	就業人口(人)	構成比(%)
1次	867	36.5
2次	340	14.3
3次	1,153	48.5
計(分類不能含む)	2,375	100.0

(4) 基幹産業の状況等

産業	R4 生産額(道内シェア)	R2 経営体数	主な産物
農業	R4 農業生産額(道内シェア) 100.0 億円 (0.77%)	R2 経営体数 204	主要産物 : 麦類、いも類、長芋、てんさい、肉用牛、乳用牛
漁業	R4 漁業生産額(道内シェア) 5.8 億円 (0.18%)	H30 経営体数 24	主要産物 : サケ、ツブ類、ヤナギダコ、ホッケ
工業	R3 製造品出荷額等(道内シェア) 161.9 億円 (0.27%)	R3 事業所数 10	主要産物 : 食料品
商業	R3 商品販売額(道内シェア) 35.7 億円 (0.02%)	R3 事業所数 47	主要産物 : 行者ニンニク加工品、サケとば、浦幌牛乳、ハマナスコスメ
観光	R4 観光客入込数(道内シェア) 14.2 万人 (0.17%)	主要観光地等	うらほろ留真温泉、うらほろ森林公園、道の駅「うらほろ」、こんぶ刈石展望台

(5) 歳入・歳出の状況

区分	R4		R3		R2	
	決算額	構成比	決算額	構成比	決算額	構成比
歳入合計	7,568	100.0	7,728	100.0	8,391	100.0
地方税	720	9.5	694	9.0	693	8.3
地方交付税	3,575	47.2	3,585	46.4	3,234	38.5
普通交付税	3,326		3,321		3,001	
特別交付税	249		264		233	
寄附金	148	2.0	142	1.8	127	1.5
ふるさと納税	91		93		88	
地方債	572	7.6	439	5.7	1,534	18.3
その他	2,553	33.7	2,869	37.1	2,802	33.4
歳出合計	7,326	100.0	7,513	100.0	8,181	100.0
人件費	1,384	18.9	1,365	18.2	1,340	16.4
職員給与	767		752		749	
物件費	1,441	19.7	1,434	19.1	1,370	16.7
扶助費	449	6.1	468	6.2	371	4.5
公債費	898	12.3	827	11.0	767	9.4
普通建設事業	1,127	15.4	1,134	15.1	2,028	24.8
その他	2,028	27.7	2,284	30.4	2,305	28.2

(6) 財政指標等

項目	R4		R3	
	指標値	全道順位	指標値	全道順位
標準財政規模	4,349	78	4,404	78
財政力指数	0.195	117	0.197	116
実質収支	234	84	214	92
単年度収支	19	53	7	131
経常収支比率	88.5	67	84.0	84
実質赤字比率	-	-	-	-
連結実質赤字比率	-	-	-	-
実質公債費比率	8.8	85	8.2	104
将来負担比率	-	-	-	-
基金残高合計	3,997	73	3,927	69
財政調整基金	1,910	33	1,804	29
減債基金	121	143	121	143
その他特定目的基金	1,966	86	2,002	80
地方債現在高	8,470	76	8,766	74
債務負担行為現在高	297	88	417	77
ラスバイレス指数	97.1	75	95.6	149

(7) 税収

区分	R4		R3	
	収入済額	徴収率	収入済額	徴収率
市町村民税	290	97.3	282	97.5
個人	255	97.1	245	97.2
法人	35	99.4	37	99.5
固定資産税	373	98.5	357	98.5
土地	37	96.1	37	96.5
家屋	146	97.5	137	97.5
償却	189	99.7	183	99.7
合計	720	98.1	694	98.2

(8) 教育、医療、福祉

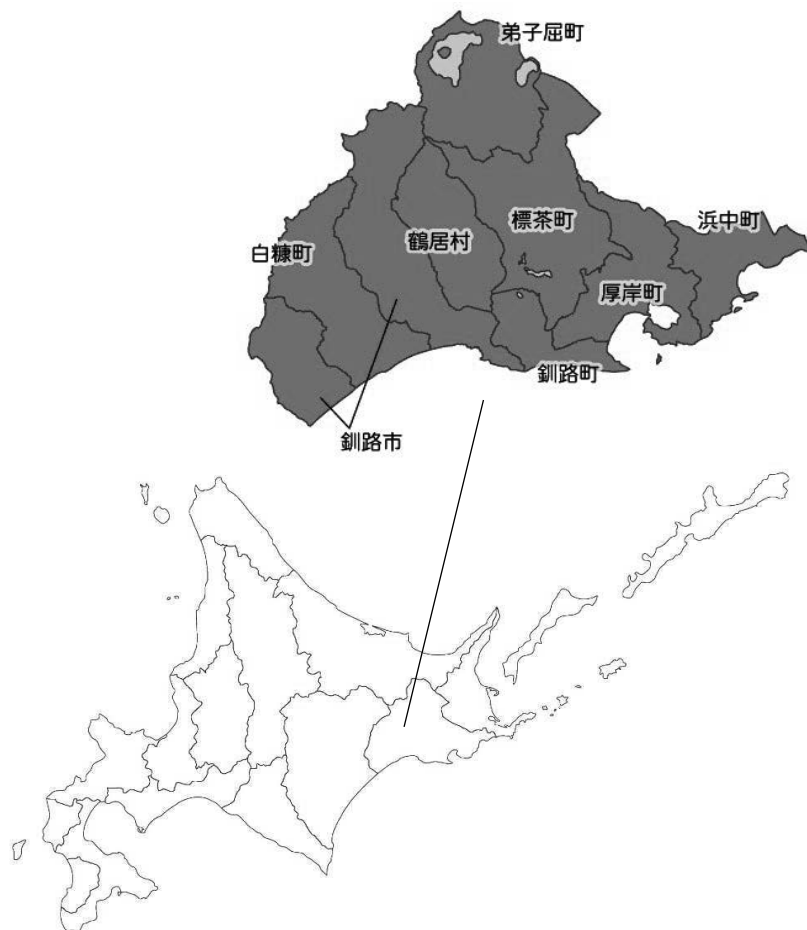
施設	数
幼稚園	-ヶ所
こども園	1ヶ所
小学校	2ヶ所
中学校	2ヶ所
高等学校	-ヶ所
病院	-ヶ所
診療所	1ヶ所
歯科	-ヶ所
保育所	1ヶ所
養護老人ホーム	1ヶ所
特養老人ホーム	-ヶ所
軽費老人ホーム	-ヶ所
生活保護率(被保護人員/人口)	1.25%

(9) 公共施設等

施設	数
公民館	4施設
図書館	1施設
体育館	1施設
公営住宅	384戸
公園	数
面積	12ヶ所
面積	58 ha
実延長	298 km
道路	面積
面積	4,698,993 m ²
料金	2,527 円
上水道	普及率
普及率	90.4%
料金	4,342 円
下水道	普及率
普及率	86.4%
ごみ処理人口	4,269 人
し尿処理人口	660 人

釧路総合振興局

所在地 〒 085-8588 北海道釧路市浦見2丁目2番54号
 TEL 0154-43-9100
 FAX 0154-41-1031
 URL <https://www.kushiro.pref.hokkaido.lg.jp>



管内の概要【1市6町1村】

簡易統計情報	面積 (R6.4.1国土地理院)	5,996.17 km ²
	人口 (R2.10.1国勢調査)	222,613 人
	世帯数 (R2.10.1国勢調査)	106,114 世帯
	人口密度	37.13 人/km ²
産業構造 (就業人口)	1次産業	8,155 人
	2次産業	18,069 人
	3次産業	70,582 人



くしろ市 釧路市

所在地 〒085-8505 釧路市黒金町7丁目5番地
 TEL 0154-23-5151
 FAX 0154-23-5222
 URL <https://www.city.kushiro.lg.jp>
 E-mail to-kikaku@city.kushiro.lg.jp

012068

市町村類型：Ⅳ-3

	市長	副市長	議会議員									
	えびな ひろや 蝦名 大也 65歳 4期目 任期満了日：6.11.1	あきさと きくじ 秋里 喜久治 よしだ ひでき 吉田 英樹	1期目 任期満了日：7.3.31 1期目 任期満了日：9.3.31 期目 任期満了日：	議長 はたなか まさのり 畑中 優周 副議長 みやた まどか 宮田 団 議員定数 28人 任期満了日 9.4.30								
市名の由来		沿革										
アイヌ語の「クシベツ」あるいは「クシナイ」(通り抜けることのできる川)から転訛したもの。		大11. 4. 1 尺別村を音別村と改称。 大11. 8. 1 市制施行(釧路市)。 大12. 4. 1 二級町村制施行、舌辛村とする(阿寒町)。 昭12. 4. 1 舌辛村から鶴居村を分村。 昭12. 6. 15 舌辛村を阿寒村と改称。 昭15. 4. 1 一級町村制施行(阿寒村)。 昭24. 10. 10 釧路市に鳥取町を編入。 昭32. 1. 1 町制施行(阿寒町)。 昭34. 1. 1 町制施行(音別町)。 平17. 10. 11 釧路市、阿寒町、音別町を廃し、釧路市を設置。										
姉妹・友好等都市提携												
バーナビー(カナダ)、ホルムスク(ロシア連邦)、湯沢市(秋田県)、鳥取市(鳥取県)、岡山市(岡山県)、八千代市(千葉県)、出水市(鹿児島県)、都留市(山梨県)、那賀町(徳島県)、松茂町(徳島県)												
地域指定状況・広域連携状況												
低公	過疎	辺地	自公	離島	特豪	山村	農振	半島	特定	定住自立圏	連携中核都市圏	広域連携加速化事業
	▲	○	国立			△	○		△	○		
行政区画面積	1,363.26 ㎢ (道内 3 位)											

(1) 人口

区分	人口(人)	人口密度(人/㎢)	増減率(%)	人口割合(%)			世帯数(世帯)	道内順位 R2.10(国調)
				15歳未満	15~64歳	65歳以上		
H22.10.1(国調)	181,169	132.9	▲4.9	12.0	62.7	25.2	81,015	人口 6 65歳以上 133
H27.10.1(国調)	174,742	128.2	▲3.5	11.1	58.5	30.4	82,078	
R2.10.1(国調)	165,077	121.1	▲5.5	10.2	55.4	34.5	80,349	
R6.1.1(住基)	157,519 (うち外国住民 1,114人)			9.3	55.2	35.5	92,222	

(2) 職員数等

普通会計	1,430人
一般行政	893人
教育	217人
消防	320人
公営企業等	1,070人
うち病院	873人
計	2,500人

(3) 産業構造

産業区分	就業人口(人)	構成比(%)
1次	1,511	2.2
2次	12,561	18.2
3次	53,046	76.7
計(分類不能含む)	69,198	100.0

(4) 基幹産業の状況等

産業	R4生産額(道内シェア)	R2経営体数	主な産物
農業	107.2 億円 (0.83%)	151	だいこん、ほうれんそう、肉用牛、乳用牛、鶏
漁業	110.9 億円 (3.49%)	H30経営体数 109	マイワシ、スケトウダラ、タラ、コマイ
工業	R3製造品出荷額等(道内シェア) 2,346.1 億円 (3.88%)	R3事業所数 175	パルプ・紙・紙加工品、食品、化学、飲料・たばこ・飼料
商業	R3商品販売額(道内シェア) 5,037.7 億円 (2.94%)	R3事業所数 1,558	鮭、サンマ、シシャモ、サケ、サバ、勝手井、釧路ラーメン
観光	R4観光客入込額(道内シェア) 275.6 万人 (3.23%)	主な観光地等	幣舞橋、音別新八景、釧路大規模運動公園、釧路市立博物館、ルート38音別館おんぼーと

(5) 歳入・歳出の状況

区分	R4		R3		R2	
	決算額	構成比	決算額	構成比	決算額	構成比
歳入合計	101,629	100.0	107,647	100.0	117,656	100.0
地方税	21,271	20.9	21,028	19.5	20,753	17.6
地方交付税	26,262	25.8	26,200	24.3	24,715	21.0
普通交付税	24,030		24,030		22,692	
特別交付税	2,232		2,170		2,022	
寄附金	1,985	2.0	1,327	1.2	1,182	1.0
ふるさと納税	1,775		1,179		1,053	
地方債	5,740	5.7	9,486	8.8	10,339	8.8
その他	46,372	45.6	49,607	46.1	60,667	51.6
歳出合計	99,630	100.0	102,902	100.0	116,997	100.0
人件費	12,467	12.5	12,690	12.3	12,878	11.0
職員給与	8,062		8,258		8,171	
物件費	13,042	13.1	11,829	11.5	11,419	9.8
扶助費	30,441	30.6	33,856	32.9	28,719	24.6
公債費	12,678	12.7	12,869	12.5	12,958	11.1
普通建設事業	8,060	8.1	9,267	9.0	10,901	9.3
その他	22,941	23.0	22,391	21.8	40,122	34.3

(6) 財政指標等

項目	R4		R3	
	指標値	全道順位	指標値	全道順位
標準財政規模	49,600	4	50,658	4
財政力指数	0.454	22	0.451	23
実質収支	1,971	5	4,268	3
単年度収支	▲2,297	178	3,642	2
経常収支比率	94.1	16	91.0	19
実質赤字比率	-	-	-	-
連結実質赤字比率	-	-	-	-
実質公債費比率	10.7	42	10.7	45
将来負担比率	49.3	32	57.4	34
基金残高合計	12,347	11	9,849	16
財政調整基金	3,812	10	1,671	35
減債基金	5,972	1	5,971	1
その他特定目的基金	2,564	62	2,207	69
地方債現在高	105,110	5	111,610	5
債務負担行為現在高	15,794	7	14,162	7
ラスパイレズ指数	99.5	7	99.9	4

(7) 税収

区分	R4		R3	
	収入済額	徴収率	収入済額	徴収率
市町村民税	8,971	97.2	8,997	97.0
個人	7,390	96.9	7,401	96.6
法人	1,581	98.5	1,596	98.4
固定資産税	8,636	96.1	8,564	95.8
土地	1,752	96.0	1,780	95.5
家屋	4,629	96.0	4,344	95.5
償却	2,148	96.3	2,315	96.5
合計	21,271	96.9	21,028	96.6

(8) 教育、医療、福祉

教育	幼稚園	1ヶ所
	こども園	2ヶ所
	小学校	25ヶ所
	中学校	14ヶ所
	高等学校	7ヶ所
医療	病院	1ヶ所
	診療所	4ヶ所
福祉	歯科	-ヶ所
	保育所	4ヶ所
	養護老人ホーム	-ヶ所
	特養老人ホーム	-ヶ所
	軽費老人ホーム	-ヶ所
生活保護率(被保護人員/人口)	4.72%	

(9) 公共施設等

公民館	1施設	
図書館	5施設	
体育館	3施設	
公営住宅	6,131戸	
公園	数	272ヶ所
	面積	523ha
道路	実延長	1,264km
	面積	15,783,547㎡
上水道	料金	1,929円
	普及率	99.6%
下水道	料金	4,389円
	普及率	98.6%
ごみ処理人口	159,014人	
し尿処理人口	8,447人	



くしろちょう 釧路町

016616
市町村類型：IV-2

所在地 〒088-0692 釧路郡釧路町別保1丁目1番地
TEL 0154-62-2111
FAX 0154-62-2713
URL <http://www.town.kushiro.lg.jp>
E-mail somu@town.kushiro.lg.jp

	町長 こまつ しげる 小松 茂 66歳 2期目 任期満了日：8.11.13	副町長 ささき きよたか 佐々木 喜代孝 2期目 任期満了日：9.3.31	議会議員 議長 はしぐち はるき 橋口 春樹 副議長 かわた ゆういち 川田 雄一 議員定数 16人 任期満了日 9.10.31									
	町名の由来		沿革									
	アイヌ語の「クシュル」(越える道・通る道)から転訛したもの。 姉妹・友好等都市提携 花蓮県吉安郷(台湾)		明13. 4. 1 昆布森、跡永賀、仙鳳趾村戸長役場設置。 明33 一級町村制施行、釧路町設置。 大8. 4. 1 昆布森、跡永賀、仙鳳趾村が合併し、二級町村制施行、昆布森村設置。 大9. 7. 1 釧路町から釧路村が分立、二級町村制施行、釧路村設置。 昭30. 1. 1 釧路村、昆布森村を廃し、釧路村設置。 昭55. 4. 1 町制施行。									
地域指定状況・広域連携状況												
低公	過疎	辺地	自公	離島	特豪	山村	農振	半島	特定	定住自立圏	連携中核都市圏	広域連携加速化事業
		○	国立・国定			△	○		○	○		
行政区画面積		252.04 km ²		(道内 117 位)								

(1) 人口

区分	人口(人)	人口密度(人/km ²)	増減率(%)	人口割合(%)			世帯数(世帯)	道内順位 R2.10(国調)
				15歳未満	15~64歳	65歳以上		
H22.10.1(国調)	20,526	81.3	▲6.1	13.7	66.8	19.5	8,098	人口 35 65歳以上 163
H27.10.1(国調)	19,833	78.5	▲3.4	12.3	62.7	25.0	8,119	
R2.10.1(国調)	19,105	75.6	▲3.7	11.4	58.5	30.1	8,268	
R6.1.1(住基)	18,642	(うち外国住民)	131	10.8	57.6	31.5	9,654	

(2) 職員数等

普通会計	188人
一般行政	165人
教育	23人
消防	人
公営企業等	18人
うち病院	人
計	206人

(3) 産業構造

産業区分	就業人口(人)	構成比(%)
1次	644	7.1
2次	1,761	19.3
3次	6,631	72.8
計(分類不能含む)	9,108	100.0

(4) 基幹産業の状況等

産業	R4 生産額(道内シェア)	R2 経営体数	主な産物
農業	R4 農業生産額(道内シェア) 12.6 億円 (0.10%)	R2 経営体数 23	主な産物 : だいこん、にんじん、肉用牛、乳用牛
漁業	R4 漁業生産額(道内シェア) 22.6 億円 (0.71%)	H30 経営体数 194	主な水産物 : タラ、こんぶ、マス、サケ
工業	R3 製造品出荷額等(道内シェア) 124.0 億円 (0.21%)	R3 事業所数 29	主な製造品 : 食料品、金属製品、窯業・土石製品
商業	R3 商品販売額(道内シェア) 640.9 億円 (0.37%)	R3 事業所数 234	主な特産品 : さおまえこんぶ、トキシラズ、カキ、釧路ほくげんだいこん
観光	R4 観光客入込数(道内シェア) 8.4 万人 (0.10%)	主な観光地等	別保公園、尻羽岬、細岡展望台、細岡ピタース・ラウンジ、釧路町運動公園

(5) 歳入・歳出の状況

区分	R4		R3		R2	
	決算額	構成比	決算額	構成比	決算額	構成比
歳入合計	11,556	100.0	11,038	100.0	11,363	100.0
地方税	2,767	24.0	2,784	25.2	2,458	21.6
地方交付税	2,854	24.7	2,816	25.5	2,655	23.4
普通交付税	2,522		2,492		2,369	
特別交付税	332		324		286	
寄附金	1,077	9.3	618	5.6	312	2.7
ふるさと納税	1,038		595		286	
地方債	687	5.9	844	7.7	725	6.4
その他	4,171	36.1	3,975	36.0	5,213	45.9
歳出合計	11,202	100.0	10,651	100.0	11,210	100.0
人件費	1,603	14.3	1,639	15.4	1,608	14.3
職員給与	1,012		979		947	
物件費	2,130	19.0	1,594	15.0	1,291	11.5
扶助費	2,084	18.6	1,910	17.9	1,610	14.4
公債費	809	7.2	781	7.3	779	7.0
普通建設事業	1,200	10.7	1,229	11.5	1,181	10.5
その他	3,376	30.1	3,498	32.8	4,741	42.3

(6) 財政指標等

項目	R4		R3	
	指標値	全道順位	指標値	全道順位
標準財政規模	5,888	51	5,988	51
財政力指数	0.506	14	0.503	14
実質収支	345	53	384	51
単年度収支	▲39	128	234	26
経常収支比率	91.9	35	84.0	84
実質赤字比率	-	-	-	-
連結実質赤字比率	-	-	-	-
実質公債費比率	7.6	120	7.4	121
将来負担比率	26.6	57	33.3	59
基金残高合計	2,167	141	1,669	156
財政調整基金	933	102	750	119
減債基金	235	115	264	107
その他特定目的基金	998	136	655	154
地方債現在高	8,905	72	8,994	73
債務負担行為現在高	954	43	1,208	41
ラスバイレス指数	97.2	67	97.3	76

(7) 税収

区分	R4		R3	
	収入済額	徴収率	収入済額	徴収率
市町村民税	1,003	96.3	1,038	96.2
個人	831	95.8	856	95.7
法人	172	98.8	182	98.7
固定資産税	1,274	98.6	1,274	98.4
土地	279	98.6	279	98.4
家屋	473	98.6	447	98.4
償却	517	98.6	543	98.4
合計	2,767	97.8	2,784	97.7

(8) 教育、医療、福祉

施設	数
幼稚園	-ヶ所
こども園	-ヶ所
小学校	5ヶ所
中学校	4ヶ所
高等学校	1ヶ所
病院	-ヶ所
診療所	-ヶ所
歯科	-ヶ所
保育所	3ヶ所
養護老人ホーム	-ヶ所
特養老人ホーム	-ヶ所
軽費老人ホーム	-ヶ所
生活保護率 (被保護人員/人口)	2.48%

(9) 公共施設等

公民館	3施設
図書館	-施設
体育館	1施設
公営住宅	246戸
公園	数 43ヶ所
面積	313 ha
実延長	287 km
道路	面積 3,765,156 m ²
料金	1,875 円
上水道	普及率 98.1%
料金	4,509 円
下水道	普及率 92.6%
ごみ処理人口	18,761 人
し尿処理人口	2,591 人



はまなかちょう
浜中町

016632
市町村類型：Ⅱ-0

所在地 〒088-1592 厚岸郡浜中町湯沸445番地
TEL 0153-62-2111
FAX 0153-62-2229
URL https://www.townhamanaka.jp
E-mail hamanaka@hokkai.or.jp

	町長 さいとう きよたか 齊藤 清隆 56歳 1期目 任期満了日：9.10.15	副町長 いしづか ゆたか 石塚 豊	1期目 任期満了日：9.10.31	議長 おちあい としお 落合 俊雄								
			期目 任期満了日：	副議長 なりた よしお 成田 良雄								
			期目 任期満了日：	議員定数 10人	任期満了日 9.4.30							
町名の由来		沿革										
アイヌ語の「オタノシケ」(砂浜の真ん中)を意識したもの。		明12. 7 戸長役場設置。 明17 厚岸郡郡役所出張所設置。 明18 浜中村から霧多布村が分立。 明19 霧多布外1町4村戸長役場設置。 明20 霧多布戸長役場、榊町外4村戸長役場設置。 明21 霧多布村外1町4村戸長役場設置。 明39. 4. 1 榊町、浜中村、霧多布村、散布村、琵琶瀬村、後静村が合併、二級町村制施行、浜中村とする。 大8. 4 一級町村制施行。 昭38. 8. 1 町村制施行。										
姉妹・友好等都市提携		-										
地域指定状況・広域連携状況												
低公	過疎	辺地	自公	離島	特豪	山村	農振	半島	特定	定住自立圏	連携中核都市圏	広域連携加速化事業
	○	○	国定				○			○		
行政区画面積		423.12 km ² (道内 80 位)										

(1) 人口

区分	人口(人)	人口密度(人/km ²)	増減率(%)	人口割合(%)			世帯数(世帯)	道内順位R2.10(国調)
				15歳未満	15~64歳	65歳以上		
H22.10.1 (国調)	6,511	15.4	▲7.1	13.1	61.0	25.9	2,344	人口 87
H27.10.1 (国調)	6,061	14.3	▲6.9	13.3	58.0	28.7	2,325	
R2.10.1 (国調)	5,507	13.0	▲9.1	11.5	56.5	32.0	2,323	65歳以上
R6.1.1 (住基)	5,333	うち外国住民 170人	▲17.0	10.3	56.2	33.5	2,500	151

(2) 職員数等

普通会計	168人
一般行政	135人
教育	33人
消防	人
公営企業等	19人
うち病院	人
計	187人

(3) 産業構造

産業区分	就業人口(人)	構成比(%)
1次	1,808	50.0
2次	581	16.1
3次	1,215	33.6
計(分類不能含む)	3,619	100.0

(4) 基幹産業の状況等

産業	R4生産額(道内シェア)	R2経営体数	主な産物
農業	R4農業生産額(道内シェア) 154.9 億円 (1.20%)	203	肉用牛、乳用牛
漁業	R4漁業生産額(道内シェア) 34.0 億円 (1.07%)	H30経営体数 393	主な水産物：こんぶ、マイワシ、タラ、ヤナギダコ
工業	R3製造品出荷額等(道内シェア) 422.0 億円 (0.70%)	R3事業所数 19	主な製造品：食料品
商業	R3商品販売額(道内シェア) 105.2 億円 (0.06%)	R3事業所数 58	主な特産品：こんぶ、こんぶ加工品、ウニ、牛乳
観光	R4観光客入込数(道内シェア) 20.4 万人 (0.24%)	主な観光地等	霧多布湿原、琵琶湖展望台、霧多布湿原センター、製品開発加工体験施設

(5) 歳入・歳出の状況

区分	R4		R3		R2	
	決算額	構成比	決算額	構成比	決算額	構成比
歳入合計	9,846	100.0	9,307	100.0	12,487	100.0
地方税	832	8.5	830	8.9	837	6.7
地方交付税	3,717	37.8	3,658	39.3	3,322	26.6
普通交付税	3,406		3,359		3,048	
特別交付税	311		299		274	
寄附金	1,054	10.7	785	8.4	713	5.7
ふるさと納税	1,047		779		701	
地方債	793	8.1	1,184	12.7	3,095	24.8
その他	3,452	35.1	2,850	30.6	4,520	36.2
歳出合計	9,717	100.0	9,149	100.0	12,325	100.0
人件費	1,619	16.7	1,584	17.3	1,522	12.4
職員給与	973		937		874	
物件費	1,514	15.6	1,271	13.9	1,119	9.1
扶助費	395	4.1	433	4.7	337	2.7
公債費	1,102	11.3	974	10.6	880	7.1
普通建設事業	2,178	22.4	2,008	22.0	5,057	41.0
その他	2,908	29.9	2,879	31.5	3,411	27.7

(6) 財政指標等

項目	R4		R3	
	指標値	全道順位	指標値	全道順位
標準財政規模	4,599	71	4,618	72
財政力指数	0.217	99	0.220	101
実質収支	129	123	143	117
単年度収支	▲14	104	26	106
経常収支比率	88.8	62	82.7	100
実質赤字比率	-	-	-	-
連結実質赤字比率	-	-	-	-
実質公債費比率	11.5	28	10.8	43
将来負担比率	67.4	20	74.1	20
基金残高合計	2,622	123	2,244	132
財政調整基金	755	130	690	129
減債基金	446	80	327	97
その他特定目的基金	1,421	104	1,226	109
地方債現在高	12,708	44	12,985	45
債務負担行為現在高	66	139	86	130
ラスバイレス指数	98.0	44	98.1	51

(7) 税収

区分	R4		R3	
	収入済額	徴収率	収入済額	徴収率
市町村民税	331	96.9	376	97.5
個人	300	96.9	331	97.5
法人	31	96.7	45	97.7
固定資産税	428	97.5	383	97.0
土地	34	97.5	33	97.0
家屋	180	97.5	170	97.0
償却	213	97.5	181	97.0
合計	832	97.5	830	97.4

(8) 教育、医療、福祉

施設	数
幼稚園	-ヶ所
こども園	-ヶ所
小学校	4ヶ所
中学校	4ヶ所
高等学校	1ヶ所
病院	-ヶ所
診療所	3ヶ所
歯科	2ヶ所
保育所	5ヶ所
養護老人ホーム	-ヶ所
特養老人ホーム	-ヶ所
軽費老人ホーム	-ヶ所
生活保護率(被保護人員/人口)	1.34%

(9) 公共施設等

施設	数	面積	実延長	料金	普及率	料金	普及率	処理人口
公民館	-	施設						
図書館	-	施設						
体育館	3	施設						
公営住宅	221	戸						
公園	-ヶ所	-						
道路	391	km						
上水道	2,810	円						
下水道	3,910	円						
ごみ処理人口	5,334	人						
し尿処理人口	797	人						



しべちやちよう
標茶町

016641
市町村類型：Ⅱ-0

所在地 〒088-2312 川上郡標茶町川上4丁目2番地
TEL 015-485-2111
FAX 015-485-4111
URL http://www.town.shibecha.hokkaido.jp
E-mail info@office.town.shibecha.hokkaido.jp

	町長 さとう よしひこ 佐藤 吉彦 67歳 2期目 任期満了日：8.10.21	副町長 うしざき やすひと 牛崎 康人 2期目 任期満了日：9.6.6	議会議員 議長 きくち よしみち 菊地 誠道 副議長 るいせ みつお 類瀬 光信 議員定数 12人 任期満了日 9.4.30									
	町名の由来 アイヌ語の「シベツチャ」が転訛したもの。 姉妹・友好等都市提携 —		沿革 明5 熊牛村、塘路村、虹別村設置。 明18.7 熊牛外4村戸長役場設置。 明36.8 熊牛村の一部を弟子屈村へ分離。 大12.4.1 熊牛村、塘路村、虹別村が合併し、二級町村制施行、熊牛村とする。 昭4.8.5 標茶村と改称。 昭25.11.1 町制施行。 昭30.4.1 太田村の一部を編入。									
地域指定状況・広域連携状況												
低公	過疎	辺地	自公	離島	特豪	山村	農振	半島	特定	定住自立圏	連携中核都市圏	広域連携加速化事業
	○	○	国立・国定			△	○			○		
行政区画面積		1,099.37 km ²		(道内 10 位)								

(1) 人口

区分	人口(人)	人口密度(人/km ²)	増減率(%)	人口割合(%)			世帯数(世帯)	道内順位R2.10(国調)
				15歳未満	15~64歳	65歳以上		
H22.10.1(国調)	8,285	7.5	▲7.3	12.7	58.9	28.3	3,365	人口 72
H27.10.1(国調)	7,742	7.0	▲6.6	12.8	55.7	31.5	3,281	
R2.10.1(国調)	7,230	6.6	▲6.6	11.9	53.9	34.2	3,248	65歳以上 134
R6.1.1(住基)	6,999	(うち外国住民 139人)	10.4	10.4	53.2	36.5	3,609	

(2) 職員数等

普通会計	164人
一般行政	138人
教育	26人
消防	人
公営企業等	112人
うち病院	57人
計	276人

(3) 産業構造

産業区分	就業人口(人)	構成比(%)
1次	1,220	32.1
2次	460	12.1
3次	2,003	52.8
計(分類不能含む)	3,795	100.0

(4) 基幹産業の状況等

産業	R4 生産額(道内シェア)	R2 経営体数	主な産物
農業	280.5 億円 (2.17%)	304	だいこん、肉用牛、乳用牛、その他畜産物
漁業	- 億円	H30経営体数 -	主な水産物 -
工業	R3製造品出荷額等(道内シェア) 220.9 億円 (0.37%)	R3事業所数 3	主な製造品 -
商業	R3商品販売額(道内シェア) 185.3 億円 (0.11%)	R3事業所数 79	主な特産品 : 黒毛和牛、しべちや牛乳、乳製品、肉加工品
観光	R4観光客入込数(道内シェア) 5.2 万人 (0.06%)	主な観光地等	多和平、サルボ展望台、サルルン展望台、塘路湖、虹別オートキャンプ場

(5) 歳入・歳出の状況

区分	R4		R3		R2	
	決算額	構成比	決算額	構成比	決算額	構成比
歳入合計	13,960	100.0	13,947	100.0	13,322	100.0
地方税	1,157	8.3	1,140	8.2	1,139	8.6
地方交付税	4,913	35.2	4,908	35.2	4,542	34.1
普通交付税	4,495		4,517		4,181	
特別交付税	417		391		360	
寄附金	241	1.7	168	1.2	120	0.9
ふるさと納税	224		164		114	
地方債	1,383	9.9	2,493	17.9	1,640	12.3
その他	6,267	44.9	5,239	37.6	5,882	44.2
歳出合計	13,813	100.0	13,065	100.0	13,145	100.0
人件費	1,887	13.7	1,878	14.4	1,774	13.5
職員給与	1,265		1,245		1,228	
物件費	1,727	12.5	1,546	11.8	1,533	11.7
扶助費	629	4.6	708	5.4	494	3.8
公債費	1,235	8.9	1,120	8.6	1,004	7.6
普通建設事業	3,952	28.6	3,860	29.5	3,326	25.3
その他	4,384	31.7	3,953	30.3	5,014	38.1

(6) 財政指標等

項目	R4		R3	
	指標値	全道順位	指標値	全道順位
標準財政規模	6,181	47	6,278	48
財政力指数	0.227	90	0.227	94
実質収支	105	137	189	100
単年度収支	▲84	144	30	102
経常収支比率	91.7	37	88.7	37
実質赤字比率	-	-	-	-
連結実質赤字比率	-	-	-	-
実質公債費比率	9.1	80	8.7	92
将来負担比率	46.3	34	55.0	37
基金残高合計	3,706	81	3,877	72
財政調整基金	1,247	66	1,541	41
減債基金	954	30	802	39
その他特定目的基金	1,506	102	1,534	97
地方債現在高	14,289	36	14,094	38
債務負担行為現在高	147	114	151	108
ラスバイレス指数	96.6	103	96.3	131

(7) 税収

区分	R4		R3	
	収入済額	徴収率	収入済額	徴収率
市町村民税	475	97.9	507	97.8
個人	414	97.7	437	97.4
法人	61	99.3	70	99.9
固定資産税	575	91.7	532	91.6
土地	57	91.6	57	91.5
家屋	277	91.6	263	91.5
償却	236	91.6	206	91.5
合計	1,157	94.9	1,140	95.0

(8) 教育、医療、福祉

教育	幼稚園	1ヶ所
	こども園	-ヶ所
	小学校	6ヶ所
	中学校	4ヶ所
	高等学校	1ヶ所
医療	病院	1ヶ所
	診療所	-ヶ所
	歯科	-ヶ所
福祉	保育所	10ヶ所
	養護老人ホーム	-ヶ所
	特養老人ホーム	1ヶ所
	軽費老人ホーム	1ヶ所
	生活保護率(被保護人員/人口)	1.57%

(9) 公共施設等

公民館	6施設	
図書館	1施設	
体育館	3施設	
公営住宅	445戸	
公園	数	14ヶ所
	面積	65ha
道路	実延長	729km
	面積	12,273,213m ²
上水道	料金	1,480円
	普及率	83.6%
下水道	料金	3,190円
	普及率	69.3%
ごみ処理人口	7,079人	
し尿処理人口	1,639人	




てしかがちょう
弟子屈町

所在地 〒088-3292 川上郡弟子屈町中央2丁目3番1号
TEL 015-482-2191
FAX 015-482-2696
URL <https://www.town.teshikaga.hokkaido.jp>
E-mail info@town.teshikaga.hokkaido.jp

016659

市町村類型：Ⅱ-2

	町長	副町長	議会議員									
	とくなが てつお 徳永 哲雄	きびつ たみお 吉備津 民夫	議長 おおみや しげる 近江屋 茂									
	75歳 6期目 任期満了日：6.12.23	5期目 任期満了日：7.1.31	副議長 たかはし まさひで 高橋 正秀									
町名の由来		沿革										
アイヌ語の「テシカガ」(岩盤の上の)から転訛したもの。		明5 弟子屈村、屈斜路村設置。 明36. 8 弟子屈村外1村戸長役場設置。熊牛村の一部を編入。 大12. 4. 1 弟子屈村、屈斜路村が合併、二級町村制施行、弟子屈村とする。										
姉妹・友好等都市提携		昭18. 4. 1 一級町村制施行。 昭22. 7. 1 町制施行。										
商丘(中国)、濱州市濱城区(中国)、泗水県(中国)、日置市(鹿児島県)												
地域指定状況・広域連携状況												
低公	過疎	辺地	自公	離島	特豪	山村	農振	半島	特定	定住自立圏	連携中核都市圏	広域連携加速化事業
	○	○	国立				○			○		
行政区画面積		774.33 km ²		(道内 18 位)								

(1) 人口

区分	人口(人)	人口密度(人/km ²)	増減率(%)	人口割合(%)			世帯数(世帯)	道内順位R2.10(国調)
				15歳未満	15~64歳	65歳以上		
H22.10.1(国調)	8,278	10.7	▲8.3	11.5	57.2	31.3	3,632	人口 73
H27.10.1(国調)	7,758	10.0	▲6.3	10.4	53.0	36.6	3,509	
R2.10.1(国調)	6,955	9.0	▲10.4	8.8	49.6	41.6	3,339	65歳以上 46
R6.1.1(住基)	6,640	(うち外国住民 107人)		8.0	51.3	40.7	3,782	

(2) 職員数等

普通会計	150人
一般行政	130人
教育	20人
消防	人
公営企業等	17人
うち病院	人
計	167人

(3) 産業構造

産業区分	就業人口(人)	構成比(%)
1次	494	14.4
2次	482	14.0
3次	2,379	69.3
計(分類不能含む)	3,433	100.0

(4) 基幹産業の状況等

産業	R4 生産額(道内シェア)	R2 経営体数	主な農産物
農業	83.2 億円 (0.64%)	136	麦類、いも類、てんさい、肉用牛、乳用牛
漁業	- 億円	H30経営体数 -	主な水産物 -
工業	R3製造品出荷額等(道内シェア) 17.2 億円 (0.03%)	R3事業所数 7	主な製造品 -
商業	R3商品販売額(道内シェア) 89.9 億円 (0.05%)	R3事業所数 97	主な特産品 摩周そば、ワイン「葡萄色の旦」、黒毛和牛、摩周メロン
観光	R4観光客入込数(道内シェア) 51.1 万人 (0.60%)	主な観光地等	屈斜路湖、摩周湖、釧路川源流域、屈斜路コタンアイヌ民族資料館、川湯ビジターセンター

(5) 歳入・歳出の状況

区分	R4		R3		R2	
	決算額	構成比	決算額	構成比	決算額	構成比
歳入合計	15,313	100.0	15,952	100.0	13,283	100.0
地方税	981	6.4	940	5.9	927	7.0
地方交付税	4,300	28.1	4,236	26.6	3,922	29.5
普通交付税	3,676		3,668		3,404	
特別交付税	624		568		518	
寄附金	4,579	29.9	5,880	36.9	4,012	30.2
ふるさと納税	4,565		5,861		3,971	
地方債	713	4.7	707	4.4	605	4.6
その他	4,739	31.0	4,190	26.3	3,817	28.7
歳出合計	15,145	100.0	15,767	100.0	13,172	100.0
人件費	1,502	9.9	1,515	9.6	1,495	11.4
職員給与	817		814		801	
物件費	4,880	32.2	4,523	28.7	3,386	25.7
扶助費	930	6.1	974	6.2	776	5.9
公債費	1,343	8.9	1,318	8.4	1,324	10.1
普通建設事業	1,547	10.2	1,930	12.2	1,085	8.2
その他	4,943	32.6	5,507	34.9	5,107	38.8

(6) 財政指標等

項目	R4		R3	
	指標値	全道順位	指標値	全道順位
標準財政規模	5,044	62	5,116	64
財政力指数	0.225	92	0.226	96
実質収支	168	105	124	127
単年度収支	44	31	21	111
経常収支比率	92.6	29	93.3	5
実質赤字比率	-	-	-	-
連結実質赤字比率	-	-	-	-
実質公債費比率	14.9	3	15.7	3
将来負担比率	-	-	2.2	92
基金残高合計	6,368	33	4,832	53
財政調整基金	841	118	653	143
減債基金	189	129	189	130
その他特定目的基金	5,339	20	3,990	27
地方債現在高	9,097	70	9,689	65
債務負担行為現在高	261	92	225	95
ラスバイレス指数	96.4	116	96.4	127

(7) 税収

区分	R4		R3	
	収入済額	徴収率	収入済額	徴収率
市町村民税	402	99.6	403	99.1
個人	339	99.6	336	98.9
法人	64	100.0	67	100.0
固定資産税	468	99.4	435	97.8
土地	55	99.4	56	97.7
家屋	249	99.4	224	97.7
償却	152	99.4	143	97.7
合計	981	99.6	940	98.6

(8) 教育、医療、福祉

施設	数
幼稚園	-ヶ所
こども園	-ヶ所
小学校	4ヶ所
中学校	2ヶ所
高等学校	1ヶ所
病院	-ヶ所
診療所	2ヶ所
歯科	1ヶ所
保育所	2ヶ所
養護老人ホーム	1ヶ所
特養老人ホーム	-ヶ所
軽費老人ホーム	-ヶ所
生活保護率(被保護人員/人口)	2.81%

(9) 公共施設等

公民館	1施設
図書館	1施設
体育館	1施設
公営住宅	531戸
公園	数 21ヶ所
	面積 18 ha
道路	実延長 416 km
	面積 5,499,187 m ²
上水道	料金 1,925 円
	普及率 85.2%
下水道	料金 4,235 円
	普及率 61.1%
ごみ処理人口	6,648人
し尿処理人口	2,373人



つるいむら
鶴居村

所在地 〒085-1203 阿寒郡鶴居村鶴居西1丁目1番地
TEL 0154-64-2111
FAX 0154-64-2577
URL https://www.vill.tsurui.lg.jp
E-mail tancho@vill.tsurui.lg.jp

016675

市町村類型： I - 0

	村長 おおいし まさゆき 大石 正行 64歳 4期目 任期満了日： 10.5.19	副村長 たかまつ かずや 高松 一哉	1期目 任期満了日： 10.5.31	議長 まつい ひろみち 松井 廣道								
			期目 任期満了日：	副議長 まつい ひろかず 松井 洋和								
			期目 任期満了日：	議員定数 9人	任期満了日 9.4.30							
村名の由来 特別天然記念物タンチョウの生息繁殖地に因み名付けられたもの。		沿革 明5 舌辛村、徹別村、蘇牛村設置。 明8 飽別村設置。 明20 舌辛村外3村戸長役場設置。 大2 舌辛村の一部を鳥取村へ分離。 大12.4 舌辛村、徹別村、蘇牛村、飽別村が合併、二級町村制施行、舌辛村となる。 昭12.4.1 舌辛村より分村、二級町村制施行、鶴居村となる。										
地域指定状況・広域連携状況												
低公	過疎	辺地	自公	離島	特豪	山村	農振	半島	特定	定住自立圏	連携中核都市圏	広域連携加速化事業
	○	○	国立			○	○		○	○		
行政区画面積		571.8 ㎢		(道内 54 位)								

(1) 人口

区分	人口(人)	人口密度(人/㎢)	増減率(%)	人口割合(%)			世帯数(世帯)	道内順位 R2.10(国調)
				15歳未満	15~64歳	65歳以上		
H22.10.1(国調)	2,627	4.6	▲1.7	13.9	57.1	29.1	979	人口 151
H27.10.1(国調)	2,534	4.4	▲3.5	12.9	54.9	32.2	1,026	
R2.10.1(国調)	2,558	4.5	0.9	11.7	52.6	35.7	1,109	65歳以上
R6.1.1(住基)	2,466	(うち外国住民 46人)	46	10.3	55.5	34.3	1,202	116

(2) 職員数等

普通会計	59人
一般行政	52人
教育	7人
消防	人
公営企業等	7人
うち病院	人
計	66人

(3) 産業構造

産業区分	就業人口(人)	構成比(%)
1次	435	34.5
2次	108	8.6
3次	711	56.4
計(分類不能含む)	1,261	100.0

(4) 基幹産業の状況等

産業	R4生産額(道内シェア)	R2経営体数	主な産物
農業	98.8 億円 (0.77%)	97	肉用牛、乳用牛
漁業	- 億円 -	H30経営体数 -	水産物 -
工業	R3製造品出荷額等(道内シェア) 7.6 億円 (0.01%)	R3事業所数 3	製造品 -
商業	R3商品販売額(道内シェア) 53.8 億円 (0.03%)	R3事業所数 14	乳製品、だいこん、ミニトマト、ワイン、クラフトビール
観光	R4観光客入込数(道内シェア) 28.5 万人 (0.34%)	主な観光地等	宮島岬、キラコタン岬、ふるさと情報館「みなくる」、鶴居どさんこ牧場、鶴居運動広場

(5) 歳入・歳出の状況

区分	R4		R3		R2	
	決算額	構成比	決算額	構成比	決算額	構成比
歳入合計	5,604	100.0	5,700	100.0	5,503	100.0
地方税	413	7.4	406	7.1	399	7.3
地方交付税	2,349	41.9	2,329	40.9	2,060	37.4
普通交付税	2,135		2,137		1,904	
特別交付税	214		192		156	
寄附金	134	2.4	79	1.4	47	0.9
ふるさと納税	127		74		43	
地方債	686	12.3	1,498	26.3	671	12.2
その他	2,023	36.1	1,389	24.4	2,325	42.3
歳出合計	5,481	100.0	5,579	100.0	5,426	100.0
人件費	711	13.0	734	13.2	694	12.8
職員給与	344		364		347	
物件費	861	15.7	777	13.9	691	12.7
扶助費	192	3.5	240	4.3	165	3.0
公債費	514	9.4	484	8.7	462	8.5
普通建設事業	1,784	32.6	2,003	35.9	1,866	34.4
その他	1,419	25.9	1,340	24.0	1,548	28.5

(6) 財政指標等

項目	R4		R3	
	指標値	全道順位	指標値	全道順位
標準財政規模	2,787	137	2,824	138
財政力指数	0.193	118	0.193	122
実質収支	70	163	73	158
単年度収支	▲3	87	▲2	146
経常収支比率	82.8	130	78.4	135
実質赤字比率	-	-	-	-
連結実質赤字比率	-	-	-	-
実質公債費比率	5.4	162	4.7	166
将来負担比率	-	-	-	-
基金残高合計	5,013	55	4,960	49
財政調整基金	835	120	857	107
減債基金	394	90	394	87
その他特定目的基金	3,784	35	3,709	32
地方債現在高	5,642	111	5,463	119
債務負担行為現在高	83	136	152	106
ラスバイレス指数	98.4	31	98.3	42

(7) 税収

区分	R4		R3	
	収入済額	徴収率	収入済額	徴収率
市町村民税	155	98.1	168	98.2
個人	133	97.8	143	97.9
法人	22	100.0	25	100.0
固定資産税	221	98.9	205	99.1
土地	36	98.9	36	99.1
家屋	99	98.9	95	99.1
償却	84	98.9	72	99.1
合計	413	98.5	406	98.6

(8) 教育、医療、福祉

施設	数
幼稚園	-ヶ所
こども園	-ヶ所
小学校	3ヶ所
中学校	2ヶ所
高等学校	-ヶ所
病院	-ヶ所
診療所	1ヶ所
歯科	-ヶ所
保育所	1ヶ所
養護老人ホーム	-ヶ所
特養老人ホーム	-ヶ所
軽費老人ホーム	-ヶ所
生活保護率(被保護人員/人口)	1.19%

(9) 公共施設等


施設	数
公民館	-施設
図書館	1施設
体育館	4施設
公営住宅	288戸
公園	6ヶ所
面積	5ha
実延長	284km
面積	4,728,443㎡
料金	1,886円
普及率	86.5%
料金	2,619円
普及率	60.3%
ごみ処理人口	2,485人
し尿処理人口	40人



しらぬかちょう
白糠町

016683
市町村類型：Ⅱ-1

所在地 〒088-0392 白糠郡白糠町西1条南1丁目1番地1
TEL 01547-2-2171
FAX 01547-2-4659
URL https://www.town.shiranuka.lg.jp
E-mail tantaka@town.shiranuka.lg.jp

	町長 たなの たかお 棚野 孝夫 74歳 8期目 任期満了日：10.6.10	副町長 きむら まさかつ 木村 政勝 3期目 任期満了日：8.6.15	議会議員 議長 とみた ただゆき 富田 忠行 副議長 いしだ まさよし 石田 正義									
	町名の由来 アイヌ語の「シラリ」、「シラルカ」、「シラリイカ」(波が磯を越えしづきが立つ「岩磯のほとり」を指す)に由来したもの。		沿革 明5 白糠村、庶路村設置。 明17. 12. 25 白糠郡7村戸長役場設置。 明41. 4. 1 白糠村外2村戸長役場に属する。 大4. 4. 1 白糠村、庶路村が合併、二級町村制施行、白糠村とする。 昭24 一部を釧路市へ分離。 昭25. 11. 1 町制施行。									
	姉妹・友好等都市提携 新北市烏来区(台湾)、本別町(北海道)		地域指定状況・広域連携状況									
低公	過疎	辺地	自公	離島	特豪	山村	農振	半島	特定	定住自立圏	連携中核都市圏	広域連携加速化事業
	○		国立			○	○		○	○		
行政区画面積		773.13 km ²		(道内 19 位)								

(1) 人口

区分	人口(人)	人口密度(人/km ²)	増減率(%)	人口割合(%)			世帯数(世帯)	道内順位R2.10(国調)
				15歳未満	15~64歳	65歳以上		
H22.10.1(国調)	9,294	12.0	▲10.6	11.1	58.1	30.8	3,896	人口 71 65歳以上 42
H27.10.1(国調)	8,068	10.4	▲13.2	9.4	53.7	37.0	3,609	
R2.10.1(国調)	7,289	9.4	▲9.7	7.7	50.2	42.0	3,457	
R6.1.1(住基)	7,127	(うち外国住民 156人)	7.1	49.6	43.3	3,970		

(2) 職員数等

普通会計	151人
一般行政	128人
教育	23人
消防	人
公営企業等	19人
うち病院	人
計	170人

(3) 産業構造

産業区分	就業人口(人)	構成比(%)
1次	478	13.2
2次	1,055	29.2
3次	2,070	57.3
計(分類不能含む)	3,612	100.0

(4) 基幹産業の状況等

産業	R4生産額(道内シェア)	R2経営体数	主な産物
農業	R4農業生産額(道内シェア) 50.1 億円 (0.39%)	R2経営体数 78	肉用牛、乳用牛
漁業	R4漁業生産額(道内シェア) 16.7 億円 (0.53%)	H30経営体数 49	サケ、ヤマギダコ、ホッキガイ、ツブ類
工業	R3製造品出荷額等(道内シェア) 405.3 億円 (0.67%)	R3事業所数 29	食料品、木材・木製品(家具を除く)
商業	R3商品販売額(道内シェア) 98.8 億円 (0.06%)	R3事業所数 77	焼酎「鍛高譚」、しそ醤油、シヤモ、モガニ、鹿肉、乳製品
観光	R4観光客入込額(道内シェア) 49.2 万人 (0.58%)	主な観光地等	庶路ダム、青少年旅行村、アイヌ文化施設「ウレシバチセ」、道の駅しらぬか恋問「恋問館」

(5) 歳入・歳出の状況

区分	R4		R3		R2	
	決算額	構成比	決算額	構成比	決算額	構成比
歳入合計	25,946	100.0	24,699	100.0	19,804	100.0
地方税	1,005	3.9	1,016	4.1	1,037	5.2
地方交付税	3,521	13.6	3,778	15.3	3,382	17.1
普通交付税	3,461		3,452		3,081	
特別交付税	60		327		302	
寄附金	14,851	57.2	12,560	50.9	9,752	49.2
ふるさと納税	14,834		12,521		9,734	
地方債	923	3.6	1,756	7.1	1,604	8.1
その他	5,646	21.8	5,589	22.6	4,028	20.3
歳出合計	25,739	100.0	24,581	100.0	19,574	100.0
人件費	1,283	5.0	1,347	5.5	1,309	6.7
職員給与	741		790		750	
物件費	9,404	36.5	8,225	33.5	2,720	13.9
扶助費	840	3.3	967	3.9	635	3.2
公債費	1,132	4.4	1,099	4.5	854	4.4
普通建設事業	4,370	17.0	3,615	14.7	2,983	15.2
その他	8,709	33.8	9,329	38.0	11,072	56.6

(6) 財政指標等

項目	R4		R3	
	指標値	全道順位	指標値	全道順位
標準財政規模	4,939	67	4,995	66
財政力指数	0.253	71	0.255	72
実質収支	207	92	118	134
単年度収支	89	16	▲108	176
経常収支比率	82.5	131	81.7	111
実質赤字比率	-	-	-	-
連結実質赤字比率	-	-	-	-
実質公債費比率	10.0	58	9.2	83
将来負担比率	-	-	-	-
基金残高合計	17,483	5	13,724	6
財政調整基金	610	150	681	132
減債基金	1,233	18	1,403	15
その他特定目的基金	15,640	4	11,641	5
地方債現在高	13,799	39	13,977	39
債務負担行為現在高	384	83	1,620	36
ラスバイレス指数	95.5	149	96.1	139

(7) 税収

区分	R4		R3	
	収入済額	徴収率	収入済額	徴収率
市町村民税	352	96.3	379	96.3
個人	270	95.3	263	94.8
法人	82	99.7	116	100.0
固定資産税	549	95.2	537	95.5
土地	88	95.0	89	95.3
家屋	208	95.0	205	95.3
償却	225	95.0	217	95.3
合計	1,005	96.0	1,016	96.2

(8) 教育、医療、福祉

施設	数
幼稚園	-ヶ所
こども園	2ヶ所
小学校	1ヶ所
中学校	1ヶ所
高等学校	1ヶ所
病院	-ヶ所
診療所	-ヶ所
歯科	-ヶ所
保育所	2ヶ所
養護老人ホーム	-ヶ所
特養老人ホーム	-ヶ所
軽費老人ホーム	-ヶ所
生活保護率(被保護人員/人口)	3.86%

(9) 公共施設等

公民館	1施設
図書館	-施設
体育館	2施設
公営住宅	471戸
公園	数 26ヶ所
	面積 84 ha
道路	実延長 341 km
	面積 5,255,820 m ²
上水道	料金 2,310 円
	普及率 97.3%
下水道	料金 4,070 円
	普及率 74.2%
ごみ処理人口	7,233人
し尿処理人口	3,400人

根室振興局

所在地 〒 087-8588 北海道根室市常盤町3丁目28番地
TEL 0153-24-0257
FAX 0153-24-5328
URL <https://www.nemuro.pref.hokkaido.lg.jp>



管内の概要【1市4町(6村)】※()は北方領土6村

簡易統計情報	面積 (R6.4.1国土地理院)	8,499.48 km ²
	人口 (R2.10.1国勢調査)	71,771 人
	世帯数 (R2.10.1国勢調査)	31,986 世帯
	人口密度	8.44 人/km ²
産業構造 (就業人口)	1次産業	9,327 人
	2次産業	6,953 人
	3次産業	22,202 人




ねむろし
根室市

所在地 〒087-8711 根室市常盤町2丁目27番地
TEL 0153-23-6111
FAX 0153-24-8692
URL <https://www.city.nemuro.hokkaido.jp>
E-mail admin@city.nemuro.hokkaido.jp

012238

市町村類型： I - 1

	市長 いしがき まさとし 石垣 雅敏 73歳 2期目 任期満了日： 8.9.28	副市長 たけもと かつや 竹本 勝哉 2期目 任期満了日： 8.10.12	議会議員 議長 たづか ふじお 田塚 不二男 副議長 くどう かつよ 工藤 勝代 議員定数 16人 任期満了日 7.9.14									
	市名の由来 アイヌ語の「ニモロロ」(静かで樹木のある)、「ニノロロ」(ウニがある)、「ニムイ」(木の湾)、「ニムオロ」(樹木繁茂する所)に由来したものと。 姉妹・友好等都市提携 シトカ(アメリカ)、セベロクリスク(ロシア連邦)、黒部市(富山県)		沿革 明13. 6 戸長役場設置。 明33. 7. 1 一級町村制施行(根室町)。 明39. 4. 1 二級町村制施行(和田村)。 大4. 3. 16 二級町村制施行(歯舞村)。 昭32. 8. 1 根室町、和田村を廃し、根室市設置。 昭34. 4. 1 歯舞村を編入。									
	地域指定状況・広域連携状況											
低公	過疎	辺地	自公	離島	特豪	山村	農振	半島	特定	定住自立圏	連携中核都市圏	広域連携加速化事業
	○		道立				○					○
行政区画面積		502.65 km ²		(道内 66 位)								

(1) 人口

区分	人口(人)	人口密度(人/km ²)	増減率(%)	人口割合(%)			世帯数(世帯)	道内順位 R2.10(国調)
				15歳未満	15~64歳	65歳以上		
H22.10.1(国調)	29,201	70.7	▲6.4	12.2	61.3	26.5	11,897	人口 26
H27.10.1(国調)	26,917	65.4	▲7.8	11.3	57.8	30.9	11,383	
R2.10.1(国調)	24,636	59.9	▲8.5	9.8	54.8	35.4	11,153	65歳以上
R6.1.1(住基)	23,006	(うち外国住民 562人)	8.9	8.9	55.3	35.7	12,105	121

(2) 職員数等

普通会計	359人
一般行政	240人
教育	48人
消防	71人
公営企業等	195人
うち病院	157人
計	554人

(3) 産業構造

産業区分	就業人口(人)	構成比(%)
1次	2,438	19.2
2次	2,600	20.4
3次	7,261	57.1
計(分類不能含む)	12,722	100.0

(4) 基幹産業の状況等

産業	R4生産額(道内シェア)	R2経営体数	主な産物
農業	66.6 億円 (0.52%)	105	肉用牛、乳用牛
漁業	170.9 億円 (5.37%)	H30経営体数 723	タラ、サンマ、マイワシ、コマイ
工業	R3製造品出荷額等(道内シェア) 479.4 億円 (0.79%)	R3事業所数 72	食料品
商業	R3商品販売額(道内シェア) 599.9 億円 (0.35%)	R3事業所数 298	花咲ガニ、サンマ、北の勝、エス 特産品 カロップ、オランダせんべい
観光	R4観光客入込数(道内シェア) 17.0 万人 (0.20%)	主な観光地等	納沙布岬、風蓮湖と春国岱、明治公園

(5) 歳入・歳出の状況

区分	R4		R3		R2	
	決算額	構成比	決算額	構成比	決算額	構成比
歳入合計	49,047	100.0	46,025	100.0	40,990	100.0
地方税	2,946	6.0	2,867	6.2	2,975	7.3
地方交付税	6,483	13.2	6,879	15.0	6,422	15.7
普通交付税	5,509		5,654		5,275	
特別交付税	974		1,225		1,147	
寄附金	17,613	35.9	14,607	31.7	12,569	30.7
ふるさと納税	17,591		14,585		12,551	
地方債	1,255	2.6	2,096	4.6	1,143	2.8
その他	20,751	42.3	19,576	42.5	17,881	43.6
歳出合計	48,071	100.0	44,895	100.0	40,118	100.0
人件費	3,515	7.3	3,511	7.8	3,404	8.5
職員給与	2,334		2,295		2,281	
物件費	5,474	11.4	5,007	11.2	4,491	11.2
扶助費	2,629	5.5	2,984	6.7	2,528	6.3
公債費	1,963	4.1	1,941	4.3	2,029	5.1
普通建設事業	3,356	7.0	4,863	10.8	2,418	6.0
その他	31,133	64.8	26,589	59.2	25,247	62.9

(6) 財政指標等

項目	R4		R3	
	指標値	全道順位	指標値	全道順位
標準財政規模	9,206	31	9,547	30
財政力指数	0.343	39	0.344	39
実質収支	965	14	1,129	11
単年度収支	▲165	158	504	11
経常収支比率	87.3	82	84.6	70
実質赤字比率	-	-	-	-
連結実質赤字比率	-	-	-	-
実質公債費比率	8.4	99	8.5	97
将来負担比率	-	-	-	-
基金残高合計	21,657	3	16,205	4
財政調整基金	2,142	27	1,582	38
減債基金	911	36	711	43
その他特定目的基金	18,603	3	13,912	2
地方債現在高	15,956	33	16,611	32
債務負担行為現在高	1,003	40	223	100
ラスバイレス指数	98.6	24	99.0	21

(7) 税収

区分	R4		R3	
	収入済額	徴収率	収入済額	徴収率
市町村民税	1,443	93.9	1,418	94.1
個人	1,237	93.2	1,215	93.3
法人	206	98.8	203	98.9
固定資産税	990	98.1	950	97.8
土地	148	98.0	147	97.7
家屋	556	98.0	526	97.7
償却	265	98.0	253	97.7
合計	2,946	96.2	2,867	96.2

(8) 教育、医療、福祉

施設	数
幼稚園	-ヶ所
こども園	-ヶ所
小学校	6ヶ所
中学校	4ヶ所
高等学校	1ヶ所
病院	1ヶ所
診療所	3ヶ所
歯科	2ヶ所
保育所	5ヶ所
養護老人ホーム	-ヶ所
特養老人ホーム	-ヶ所
軽費老人ホーム	-ヶ所
生活保護率(被保護人員/人口)	1.94%

(9) 公共施設等

施設	数
公民館	4施設
図書館	1施設
体育館	1施設
公営住宅	1,131戸
公園	数 17ヶ所
面積	36 ha
道路	実延長 327 km
面積	5,142,164 m ²
上水道	料金 2,739 円
普及率	99.5%
下水道	料金 4,312 円
普及率	75.6%
ごみ処理人口	23,140人
し尿処理人口	6,497人



べつかいちょう
別海町

所在地 〒086-0205 野付郡別海町別海常盤町280番地
TEL 0153-75-2111
FAX 0153-75-0371
URL https://betsukai.jp
E-mail info@betsukai.jp

016918

市町村類型：Ⅲ-0

	町長 そね こうぞう 曾根 興三 73歳 3期目 任期満了日：10.6.18	副町長 うらやま よしひと 浦山 吉人	1期目 任期満了日：9.5.14	議長 にしはら ひろし 西原 浩								
			期目 任期満了日：	副議長 とだ けんえつ 戸田 憲悦								
			期目 任期満了日：	議員定数 16人	任期満了日 9.4.30							
町名の由来 アイヌ語の「ベツ・カイエ」(川の折れ曲がっている)が転訛したものの。		沿革 明12 別海外4村戸長役場設置。 明39 厚別村の一部を和田村に編入し、別海外5村戸長役場設置。 大12. 1 厚別村、走古潭村、西別村を野付郡に編入。 大12. 4. 1 別海村、平糸村、野付村、西別村、厚別村、走古潭村が合併、二級町村制施行、別海村とする。 昭46. 4. 1 町制施行。										
姉妹・友好等都市提携 パッサールブルク(ドイツ)、枚方市(大阪府)		地域指定状況・広域連携状況										
低公	過疎	辺地	自公	離島	特豪	山村	農振	半島	特定	定住自立圏	連携中核都市圏	広域連携加速化事業
	○	○	道立			○	○					○
行政区画面積		1,317.17 km ²		(道内 5 位)								

(1) 人口

区分	人口(人)	人口密度(人/km ²)	増減率(%)	人口割合(%)			世帯数(世帯)	道内順位	
				15歳未満	15~64歳	65歳以上		R2.10(国調)	人口
H22.10.1(国調)	15,855	12.0	▲3.7	15.8	63.0	21.2	5,862	人口	45
H27.10.1(国調)	15,273	11.6	▲3.7	15.3	60.1	24.5	5,997		
R2.10.1(国調)	14,380	10.9	▲5.8	13.4	57.8	28.9	6,092	65歳以上	168
R6.1.1(住基)	14,210	(うち外国住民 531人)		12.2	58.0	29.8	6,815		

(2) 職員数等

普通会計	274人
一般行政	217人
教育	57人
消防	人
公営企業等	167人
うち病院	98人
計	441人

(3) 産業構造

産業区分	就業人口(人)	構成比(%)
1次	3,224	39.7
2次	1,122	13.8
3次	3,758	46.3
計(分類不能含む)	8,114	100.0

(4) 基幹産業の状況等

産業	R4生産額(道内シェア)	R2経営体数	主な産物
農業	R4農業生産額(道内シェア) 625.3 億円 (4.84%)	R2経営体数 750	主要産物：麦類、雑穀、肉用牛、乳用牛
漁業	R4漁業生産額(道内シェア) 90.6 億円 (2.85%)	H30経営体数 265	主要産物：ホタテ貝、サケ、クロガレイ、サケ
工業	R3製造品出荷額等(道内シェア) 822.6 億円 (1.36%)	R3事業所数 23	主要産物：食料品
商業	R3商品販売額(道内シェア) 330.8 億円 (0.19%)	R3事業所数 117	主要産物：乳製品、ホタテ、北海シマエビ、西別鮭、ホッキ
観光	R4観光客入込数(道内シェア) 17.1 万人 (0.20%)	主な観光地等	野付風蓮道立自然公園、野付半島・野付湾・打瀬舟、風蓮湖・春国岱、日本最大の砂嘴

(5) 歳入・歳出の状況

区分	R4		R3		R2	
	決算額	構成比	決算額	構成比	決算額	構成比
歳入合計	28,747	100.0	23,860	100.0	20,565	100.0
地方税	2,659	9.3	2,592	10.9	2,661	12.9
地方交付税	7,007	24.4	7,013	29.4	6,627	32.2
普通交付税	6,215		6,201		5,810	
特別交付税	792		812		816	
寄附金	6,948	24.2	2,461	10.3	166	0.8
ふるさと納税	6,941		2,459		148	
地方債	1,536	5.3	2,483	10.4	1,487	7.2
その他	10,597	36.9	9,312	39.0	9,624	46.8
歳出合計	28,412	100.0	22,732	100.0	20,498	100.0
人件費	2,544	9.0	2,567	11.3	2,493	12.2
職員給与	1,636		1,642		1,646	
物件費	6,675	23.5	3,845	16.9	2,237	10.9
扶助費	1,347	4.7	1,525	6.7	1,240	6.1
公債費	1,869	6.6	1,784	7.9	1,791	8.7
普通建設事業	7,414	26.1	5,487	24.1	5,274	25.7
その他	8,564	30.1	7,524	33.1	7,464	36.4

(6) 財政指標等

項目	R4		R3	
	指標値	全道順位	指標値	全道順位
標準財政規模	9,734	27	9,904	27
財政力指数	0.309	45	0.310	46
実質収支	324	60	336	64
単年度収支	▲12	102	276	21
経常収支比率	93.1	25	91.9	13
実質赤字比率	-	-	-	-
連結実質赤字比率	-	-	-	-
実質公債費比率	11.5	28	11.9	27
将来負担比率	31.7	48	68.8	23
基金残高合計	5,542	45	3,038	99
財政調整基金	1,436	51	1,185	65
減債基金	195	125	235	116
その他特定目的基金	3,911	32	1,619	95
地方債現在高	17,017	30	17,295	31
債務負担行為現在高	2,174	30	1,543	37
ラスバイレス指数	96.7	94	97.2	81

(7) 税収

区分	R4		R3	
	収入済額	徴収率	収入済額	徴収率
市町村民税	1,296	98.2	1,265	97.9
個人	1,106	97.9	1,093	97.6
法人	190	99.9	172	99.9
固定資産税	1,163	99.2	1,135	99.2
土地	110	99.2	110	99.2
家屋	625	99.3	593	99.2
償却	424	99.2	427	99.2
合計	2,659	98.7	2,592	98.6

(8) 教育、医療、福祉

施設	数
幼稚園	-ヶ所
こども園	6ヶ所
小学校	8ヶ所
中学校	8ヶ所
高等学校	1ヶ所
病院	1ヶ所
診療所	4ヶ所
歯科	2ヶ所
保育所	4ヶ所
養護老人ホーム	-ヶ所
特養老人ホーム	-ヶ所
軽費老人ホーム	1ヶ所
生活保護率(被保護人員/人口)	0.91%

(9) 公共施設等

公民館	3施設
図書館	1施設
体育館	4施設
公営住宅	362戸
公園	数 16ヶ所
	面積 14 ha
道路	実延長 1,163 km
	面積 20,492,121 m ²
上水道	料金 2,328 円
	普及率 99.0%
下水道	料金 3,369 円
	普及率 61.7%
ごみ処理人口	14,212人
し尿処理人口	1,737人



なかしべつちょう
中標津町

016926
市町村類型：V-2

所在地 〒086-1197 標津郡中標津町丸山2丁目22番地
TEL 0153-73-3111
FAX 0153-73-5333
URL https://www.nakashibetsu.jp
E-mail nakasi-t@arens.or.jp

	町長 にしむら ゆたか 西村 稜 68歳 2期目 任期満了日：6.9.29	副町長 えんどう としかつ 遠藤 俊勝	1期目 任期満了日：7.3.31	議長 ごとう かずお 後藤 一男	副議長 すずき かつひろ 鈴木 克弘	議員定数 18人	任期満了日 6.9.2					
	町名の由来		沿革									
	日本語の「中」とアイヌ語の「シベツ=大きな川」に当て字した「標津」を組み合わせたもの。		明9 目梨郡設置。 明12 標津外6村戸長役場設置。 明34 標津村外5村戸長役場設置。 大12.4.1 標津村、伊茶仁村、茶志骨村、忠類村、薫別村、崎無異村が合併し、二級町村制施行、標津村とする。 昭21.7.1 標津村より分村、中標津村設置。 昭25.1.1 町制施行。									
姉妹・友好等都市提携		川崎市(神奈川県)										
地域指定状況・広域連携状況												
低公	過疎	辺地	自公	離島	特豪	山村	農振	半島	特定	定住自立圏	連携中核都市圏	広域連携加速化事業
		○	国立		○		○					○
行政区画面積		684.87 km ²		(道内 34位)								

(1) 人口

区分	人口(人)	人口密度(人/km ²)	増減率(%)	人口割合(%)			世帯数(世帯)	道内順位R2.10(国調)
				15歳未満	15~64歳	65歳以上		
H22.10.1(国調)	23,982	35.0	0.8	15.8	64.9	19.3	10,084	人口 27
H27.10.1(国調)	23,774	34.7	▲0.9	15.0	61.8	23.2	10,437	
R2.10.1(国調)	23,010	33.6	▲3.2	13.2	60.0	26.8	10,577	65歳以上 174
R6.1.1(住基)	22,440	(うち外国住民 204人)	11.6	60.5	27.9	11,459	以上	

(2) 職員数等

普通会計	232人
一般行政	170人
教育	62人
消防	人
公営企業等	229人
うち病院	195人
計	461人

(3) 産業構造

産業区分	就業人口(人)	構成比(%)
1次	1,669	13.3
2次	2,324	18.6
3次	8,496	67.9
計(分類不能含む)	12,510	100.0

(4) 基幹産業の状況等

産業	R4生産額(道内シェア)	R2経営体数	主な産物
農業	245.2 億円 (1.90%)	355	雑穀、いも類、だいこん、肉用牛、乳用牛
漁業	- 億円 -	H30経営体数 -	水産物 -
工業	R3製造品出荷額等(道内シェア) 176.1 億円 (0.29%)	R3事業所数 29	食料品、飲料・たばこ・飼料、木材・木製品(家具を除く)
商業	R3商品販売額(道内シェア) 874.3 億円 (0.51%)	R3事業所数 334	乳製品、じゃがいも、フライシュ、ケーゼ、標津羊羹
観光	R4観光客入込数(道内シェア) 15.4 万人 (0.18%)	主な観光地等	根創台地の格子状防風林、ミルクロード、開陽台

(5) 歳入・歳出の状況

区分	R4		R3		R2	
	決算額	構成比	決算額	構成比	決算額	構成比
歳入合計	17,003	100.0	17,878	100.0	17,948	100.0
地方税	3,521	20.7	3,437	19.2	3,417	19.0
地方交付税	5,135	30.2	5,189	29.0	4,701	26.2
普通交付税	4,496		4,550		4,144	
特別交付税	640		640		556	
寄附金	136	0.8	139	0.8	161	0.9
ふるさと納税	121		116		138	
地方債	1,393	8.2	1,733	9.7	1,573	8.8
その他	6,818	40.1	7,380	41.3	8,097	45.1
歳出合計	16,745	100.0	17,247	100.0	17,683	100.0
人件費	1,923	11.5	1,870	10.8	1,860	10.5
職員給与	1,243		1,253		1,269	
物件費	2,219	13.3	2,128	12.3	2,225	12.6
扶助費	1,411	8.4	1,734	10.1	1,162	6.6
公債費	1,951	11.7	1,737	10.1	1,677	9.5
普通建設事業	3,797	22.7	4,013	23.3	2,955	16.7
その他	5,444	32.5	5,765	33.4	7,805	44.1

(6) 財政指標等

項目	R4		R3	
	指標値	全道順位	指標値	全道順位
標準財政規模	8,785	33	8,915	33
財政力指数	0.425	26	0.423	27
実質収支	164	108	621	25
単年度収支	▲457	173	375	16
経常収支比率	93.0	26	89.0	35
実質赤字比率	-	-	-	-
連結実質赤字比率	-	-	-	-
実質公債費比率	12.5	17	12.9	15
将来負担比率	72.7	17	74.4	19
基金残高合計	2,682	121	2,318	123
財政調整基金	1,440	50	1,002	85
減債基金	228	118	228	120
その他特定目的基金	1,014	134	1,089	123
地方債現在高	18,480	26	18,949	27
債務負担行為現在高	2,651	23	2,546	27
ラスバイレス指数	95.4	152	93.1	175

(7) 税収

区分	R4		R3	
	収入済額	徴収率	収入済額	徴収率
市町村民税	1,649	96.4	1,628	96.4
個人	1,390	95.8	1,354	95.7
法人	260	99.8	274	99.9
固定資産税	1,322	98.1	1,286	98.0
土地	235	98.0	239	98.0
家屋	717	98.0	669	98.0
償却	346	98.0	352	98.0
合計	3,521	97.4	3,437	97.4

(8) 教育、医療、福祉

施設	数
幼稚園	1ヶ所
こども園	-ヶ所
小学校	3ヶ所
中学校	2ヶ所
高等学校	2ヶ所
病院	1ヶ所
診療所	1ヶ所
歯科	-ヶ所
保育所	1ヶ所
養護老人ホーム	-ヶ所
特養老人ホーム	-ヶ所
軽費老人ホーム	-ヶ所
生活保護率(被保護人員/人口)	1.52%

(9) 公共施設等

公民館	- 施設
図書館	1 施設
体育館	1 施設
公営住宅	738 戸
公園	数 29ヶ所
	面積 108 ha
道路	実延長 643 km
	面積 9,943,661 m ²
上水道	料金 2,068 円
	普及率 98.6%
下水道	料金 3,806 円
	普及率 85.2%
ごみ処理人口	22,402 人
し尿処理人口	2,633 人




らうすちよう
羅臼町

所在地 〒086-1892 目梨郡羅臼町栄町100番地83
TEL 0153-87-2111
FAX 0153-87-2916
URL <https://www.rausu-town.jp>
E-mail hp.info@rausu-town.jp

016942

市町村類型： I - 0

	町長 みなとや みのる 湊屋 稔 61歳 3期目 任期満了日： 9.4.26	副町長 かわばた たつや 川端 達也 2期目 任期満了日： 9.6.21	議会議員 議長 さとう あきら 佐藤 晶 副議長 おの てつや 小野 哲也									
	町名の由来 アイヌ語の「ラウシ」(獣の骨のある所の意)から転化したもの。	沿革 明5 植別村設置。 明12 標津外6村戸長役場に属する。 明34. 9 標津外6村戸長役場から分離して、植別村戸長役場設置。 大12. 4. 1 二級町村制施行、植別村とする。 昭5. 7. 1 羅臼村と改称。 昭36. 8. 1 町村制施行。	議員定数 10人 任期満了日 9.4.30									
	姉妹・友好等都市提携 -											
地域指定状況・広域連携状況												
低公	過疎	辺地	自公	離島	特豪	山村	農振	半島	特定	定住自立圏	連携中核都市圏	広域連携加速化事業
	○	○	国立				○					○
行政区画面積		397.72 km ²		(道内 89 位)								

(1) 人口

区分	人口(人)	人口密度(人/km ²)	増減率(%)	人口割合(%)			世帯数(世帯)	道内順位R2.10(国調)
				15歳未満	15~64歳	65歳以上		
H22.10.1(国調)	5,885	14.8	▲10.0	13.4	63.6	23.0	2,177	人口 101
H27.10.1(国調)	5,415	13.6	▲8.0	12.0	61.6	26.5	2,101	
R2.10.1(国調)	4,722	11.9	▲12.8	10.9	57.6	31.5	1,958	65歳以上
R6.1.1(住基)	4,367	(うち外国住民 72人)		9.5	56.9	33.5	2,005	155

(2) 職員数等

普通会計	94人
一般行政	64人
教育	30人
消防	人
公営企業等	6人
うち病院	人
計	100人

(3) 産業構造

産業区分	就業人口(人)	構成比(%)
1次	1,101	38.9
2次	450	15.9
3次	1,213	42.9
計(分類不能含む)	2,829	100.0

(4) 基幹産業の状況等

産業	R4生産額(道内シェア)	R2経営体数	主な農産物
農業	4.7 億円 (0.04%)	9	乳用牛
漁業	85.4 億円 (2.68%)	H30経営体数 279	主な水産物 : スケトウダラ、サケ、タラ、ブリ
工業	R3製造品出荷額等(道内シェア) 148.4 億円 (0.25%)	R3事業所数 16	主な製造品 : 食料品
商業	R3商品販売額(道内シェア) 66.3 億円 (0.04%)	R3事業所数 56	主な特産品 : こんぶ製品、サケ、ホッケ、キンキ、ウニ、いくら、タラ
観光	R4観光客入込数(道内シェア) 27.4 万人 (0.32%)	主な観光地等	ホエールウォッチング、熊の湯、道の駅「知床らうす」、羅臼ビジターセンター、知床

(5) 歳入・歳出の状況

区分	R4		R3		R2	
	決算額	構成比	決算額	構成比	決算額	構成比
歳入合計	6,186	100.0	6,344	100.0	5,911	100.0
地方税	605	9.8	555	8.7	612	10.4
地方交付税	2,466	39.9	2,462	38.8	2,096	35.5
普通交付税	2,101		2,092		1,761	
特別交付税	365		370		335	
寄附金	626	10.1	448	7.1	417	7.1
ふるさと納税	624		447		413	
地方債	500	8.1	1,025	16.2	685	11.6
その他	1,990	32.2	1,854	29.2	2,100	35.5
歳出合計	5,816	100.0	5,994	100.0	5,682	100.0
人件費	903	15.5	868	14.5	853	15.0
職員給与	572		560		559	
物件費	868	14.9	794	13.2	711	12.5
扶助費	264	4.5	360	6.0	246	4.3
公債費	514	8.8	502	8.4	369	6.5
普通建設事業	786	13.5	1,137	19.0	1,063	18.7
その他	2,482	42.7	2,333	38.9	2,440	42.9

(6) 財政指標等

項目	R4		R3	
	指標値	全道順位	指標値	全道順位
標準財政規模	2,860	132	2,940	132
財政力指数	0.230	86	0.243	82
実質収支	365	47	349	62
単年度収支	16	59	239	25
経常収支比率	82.2	132	77.4	142
実質赤字比率	-	-	-	-
連結実質赤字比率	-	-	-	-
実質公債費比率	7.7	118	7.8	114
将来負担比率	-	-	-	-
基金残高合計	4,178	67	3,924	70
財政調整基金	926	103	849	110
減債基金	725	47	670	50
その他特定目的基金	2,527	67	2,404	62
地方債現在高	5,569	112	5,573	116
債務負担行為現在高	665	55	550	67
ラスバイレス指数	96.3	121	98.3	42

(7) 税収

区分	R4		R3	
	収入済額	徴収率	収入済額	徴収率
市町村民税	301	89.6	276	88.2
個人	251	88.0	238	86.8
法人	50	98.8	38	98.1
固定資産税	216	84.4	197	84.3
土地	30	84.4	32	83.8
家屋	138	84.0	122	84.0
償却	44	84.5	39	84.0
合計	605	88.8	555	88.0

(8) 教育、医療、福祉

施設	数
幼稚園	2ヶ所
こども園	-ヶ所
小学校	2ヶ所
中学校	1ヶ所
高等学校	1ヶ所
病院	-ヶ所
診療所	1ヶ所
歯科	-ヶ所
保育所	-ヶ所
養護老人ホーム	-ヶ所
特養老人ホーム	-ヶ所
軽費老人ホーム	-ヶ所
生活保護率(被保護人員/人口)	2.13%

(9) 公共施設等

公民館	- 施設
図書館	1 施設
体育館	1 施設
公営住宅	220 戸
公園	数 -ヶ所
面積	- ha
道路	実延長 46 km
面積	520,624 m ²
上水道	料金 3,550 円
普及率	99.0%
下水道	料金 - 円
普及率	- %
ごみ処理人口	4,402 人
し尿処理人口	1,472 人

II 資料

北海道の広域連携の状況

定住自立圏構想(13圏域15中心市延べ100近隣市町村)

圏域名	中心市	近隣市町村	圏域人口 (中心市人口)	圏域面積 (中心市面積)	中心市の 昼夜間 人口比率
北しりべし定住自立圏	小樽市	積丹町、古平町、仁木町、余市町、赤井川村	138,220 人 (111,299 人)	1,259.0 km ² (243.8 km ²)	1.029
釧路定住自立圏	釧路市	釧路町、厚岸町、浜中町、標茶町、弟子屈町、鶴居村、白糠町	222,613 人 (165,077 人)	5,997.5 km ² (1,363.3 km ²)	1.006
西いぶり定住自立圏	室蘭市	登別市、伊達市、豊浦町、壮瞥町、洞爺湖町	176,606 人 (82,383 人)	1,356.9 km ² (81.0 km ²)	1.095
宗谷定住自立圏	稚内市	猿払村、浜頓別町、中頓別町、枝幸町、豊富町、礼文町、利尻町、利尻富士町、幌延町	62,140 人 (33,563 人)	4,626.1 km ² (761.5 km ²)	1.002
東オホーツク定住自立圏	網走市	斜里町、清里町、小清水町、大空町	62,458 人 (35,759 人)	2,241.4 km ² (471.0 km ²)	1.017
十勝定住自立圏	帯広市	音更町、士幌町、上士幌町、鹿追町、新得町、清水町、芽室町、中札内村、更別村、大樹町、広尾町、幕別町、池田町、豊頃町、本別町、足寄町、陸別町、浦幌町	332,648 人 (166,536 人)	10,828.0 km ² (619.3 km ²)	1.043
北・北海道中央圏域定住自立圏	名寄市、士別市	和寒町、剣淵町、下川町、美深町、音威子府村、中川町、幌加内町、枝幸町、浜頓別町、中頓別町、西興部村	75,836 人 (45,140 人)	7,188.4 km ² (1,654.4 km ²)	1
富良野地区定住自立圏	富良野市	上富良野町、中富良野町、南富良野町、占冠村	39,894 人 (21,131 人)	2,183.4 km ² (600.7 km ²)	1.032
南北海道定住自立圏	函館市	北斗市、松前町、福島町、知内町、木古内町、七飯町、鹿部町、森町、八雲町、長万部町、江差町、上ノ国町、厚沢部町、乙部町、奥尻町、今金町、せたな町	413,767 人 (251,084 人)	6,567.7 km ² (677.9 km ²)	1.026
中空知定住自立圏	滝川市、砂川市	芦別市、赤平市、歌志内市、奈井江町、上砂川町、浦臼町、新十津川町、雨竜町	99,784 人 (55,976 人)	2,162.1 km ² (194.6 km ²)	0.995
東胆振定住自立圏	苫小牧市	白老町、厚真町、安平町、むかわ町	205,748 人 (170,113 人)	2,340.3 km ² (561.6 km ²)	1
北空知定住自立圏	深川市	妹背牛町、秩父別町、北竜町、沼田町	29,694 人 (20,039 人)	1,067.3 km ² (529.4 km ²)	1.011
北見地域定住自立圏	北見市	美幌町、津別町、訓子府町、置戸町	146,002 人 (115,480 人)	3,300.8 km ² (1,427.4 km ²)	0.999

※圏域人口(中心市人口)、圏域面積(中心市面積)及び中心市の昼夜間人口比率は、令和2年国政調査結果より

圏域名	中心市 宣言日	協定等 締結日	現行 ビジョン 策定日	取り組み分野													
				医療	福祉	教育	産業 振興	環境	防災	地域 公共 交通	ICT インフラ	交通 インフラ	地産 地消	交流 移住	人材 育成・ 確保 ・職員 交流等	その他	
北しりべし定住自立圏	H21.9.15	H22.4.1	R2.3.17	○	○	○	○				○	○	○	○	○	○	
釧路定住自立圏	H21.12.11	H22.3.24	R2.10.29	○	○	○	○	○			○		○	○	○	○	○
西いぶり定住自立圏	H21.12.15	H22.9.30	R3.3.31	○	○	○	○	○	○			○		○	○	○	
宗谷定住自立圏	H22.3.2	H23.1.20	R3.3.24	○	○	○	○	○	○	○			○		○	○	○
東オホーツク定住自立圏 ※令和3年度に、網走市と大空町による「網走市大空町定住自立圏」から、斜里町、清里町、小清水町が新たに参加し、「東オホーツク定住自立圏」に移行。	H22.9.2 (R4.3.16変更)	R4.3.29	R4.12.5	○	○	○	○	○	○	○					○	○	
十勝定住自立圏	H22.12.15	H23.7.7	R2.3.31	○	○	○	○	○	○	○				○	○	○	
北・北海道中央圏域定住自立圏	H23.3.28	H23.9.30	R4.3.23	○	○	○	○	○	○	○			○		○	○	○
富良野地区定住自立圏	H25.9.4	H25.12.25	H31.3.25	○	○	○	○	○	○	○	○	○	○		○	○	○
南北海道定住自立圏	H25.9.26	H26.3.27	H31.1.28	○	○		○			○	○				○	○	
中空知定住自立圏	H26.1.15	H26.7.15	H30.11.8	○	○	○	○	○	○	○	○	○	○		○	○	
東胆振定住自立圏	H26.7.16	H27.3.24	R2.4.1	○	○	○	○	○	○	○			○	○	○	○	○
北空知定住自立圏	H30.3.1	H30.6.28	R5.3.28	○	○	○	○	○	○	○	○	○	○		○	○	○
北見地域定住自立圏	H31.2.28	R1.10.18	R2.3.25	○	○	○	○	○	○	○	○	○	○	○	○	○	○

連携中枢都市圏(2圏域21市町村)

圏域名	連携市町村	推進する具体的取組	開始年度
さっぽろ連携中枢都市圏	札幌市、江別市、千歳市、恵庭市、北広島市 石狩市、当別町、新篠津村、小樽市、岩見沢市 南幌町、長沼町	圏域全体の経済成長のけん引	H31
		高次の都市機能の集積・強化	
		圏域全体の生活関連機能サービスの向上	
旭川大雪圏域連携中枢都市圏	旭川市、鷹栖町、東神楽町、当麻町、比布町 愛別町、上川町、東川町、美瑛町	圏域全体の経済成長のけん引	R4
		高次の都市機能の集積・強化	
		圏域全体の生活関連機能サービスの向上	

広域連携加速化事業(8地域53市町村)

連携地域名	連携市町村	事業名	開始年度
南空知圏域	岩見沢市、夕張市、美瑛市、三笠市、南幌町 由仁町、長沼町、栗山町、月形町	南空知圏域加速化事業	R2
日高連携地域	日高町、平取町、新冠町、浦河町、様似町 えりも町、新ひだか町	地域公共交通利用促進事業	R2
		行政サービスICT活用調査検討事業	R3
		地域ICT利活用促進事業	
遠軽地区連携地域	遠軽町、佐呂間町、湧別町	地域医療対策事業	R2
後志17町村連携地域	島牧村、寿都町、黒松内町、蘭越町 ニセコ町、真狩村、留寿都村、喜茂別町 京極町、共和町、岩内町、泊村、神恵内村、 古平町、仁木町、余市町、赤井川村	後志17町村新規採用職員研修	R3
留萌中北部5町村連携地域	苫前町、羽幌町、初山別村、遠別町、天塩町	行政職員研修事業 行政職員交流事業	R3
根室連携地域	根室市、別海町、中標津町、標津町、羅臼町	防災関連勉強会事業	R3
		人事担当職員研修事業	R5
西紋別地区町村会連携地域	興部町、雄武町、西興部村、滝上町	地域専門人材確保対策事業	R4
留萌南部3市町連携地域	留萌市、増毛町、小平町	地球温暖化対策実行計画基礎調査事業 ごみ分別適正化事業	R5

※地域づくり総合交付金(広域連携加速化事業)による支援実績

広域連合・一部事務組合設置状況

広域連合の設置状況

(令和6年4月1日現在)

区分	名称	コード番号	構成団体	事務所の位置	電話番号	FAX番号
厚生福祉	北海道後期高齢者医療 広域連合	018678	道内全市町 村	札幌市中央区南2条西14丁目 国保会館内	011-290-5601	011-210-5022
	空知中部広域連合	018121	歌志内市 奈井江町 上砂川町 浦臼町 新十津川町 雨竜町	空知郡奈井江町字奈井江10 番地28 広域介護予防支援センター内	0125-66-2152	0125-66-2138
	日高中部広域連合	018015	新冠町 新ひだか町	日高郡新ひだか町静内御幸町 3丁目2番50号 新ひだか町役場静内庁舎内	0146-42-5103	0146-45-0122
	大雪地区広域連合	018325	東川町 美瑛町 東神楽町	上川郡東川町東町1丁目16番 1号 東川町保健福祉センター内	0166-82-3697	0166-82-3618
環境衛生	中・北空知廃棄物処理 広域連合	018902	赤平市 滝川市 砂川市 歌志内市 深川市 奈井江町 上砂川町 浦臼町 新十津川町 妹背牛町 秩父別町 雨竜町 北竜町 沼田町	歌志内市字東光30番地17	0125-42-5389	0125-42-5390
	北しりべし廃棄物処理 広域連合	018481	小樽市 積丹町 古平町 仁木町 余市町 赤井川村	小樽市桃内2丁目111番地2	0134-28-3753	0134-28-2177
	西いぶり広域連合	019330	室蘭市 登別市 伊達市 豊浦町 壮瞥町 洞爺湖町	室蘭市石川町22番地2	0143-59-0705	0143-59-7005
	渡島廃棄物処理広域連 合	019551	北斗市 松前町 福島町 知内町 木古内町 七飯町 鹿部町 森町 八雲町 長万部町	北斗市館野105番地 クリーンおしま内	0138-74-3535	0138-74-3833
	釧路広域連合	019721	釧路市 釧路町 鶴居村 白糠町 弟子屈町 厚岸町	釧路市高山30番地1 釧路広域連合清掃工場内	0154-92-2002	0154-92-5375
	根室北部廃棄物処理広 域連合	018139	別海町 中標津町 標津町 羅臼町	野付郡別海町別海13番地の5	0153-79-5550	0153-79-5551
	教育	函館圏公立大学広域連 合	018937	函館市 北斗市 七飯町	函館市東雲町4番13号 函館市役所内	0138-21-3621
防災	富良野広域連合	018236	富良野市 上富良野町 中富良野町 南富良野町 占冠村	富良野市栄町18番20号 富良野消防署内	0167-39-1221	0167-23-1559

区分	名称	コード番号	構成団体	事務所の位置	電話番号	FAX番号
その他	後志広域連合	018155	島牧村 黒松内町 蘭越町 ニセコ町 真狩村 留寿都村 喜茂別町 京極町 倶知安町 共和町 泊村 神恵内村 積丹町 古平町 仁木町 赤井川村	虻田郡倶知安町北1条東2丁目 後志合同庁舎内	0136-55-8010	0136-22-4466

一部事務組合の設置状況

(注) 【複】：複合的一部事務組合

(令和6年4月1日現在)

事務の種類	区分	名称	コード番号	構成団体	事務所の位置	電話番号	FAX番号
地域開発計画	地域開発計画	【複】中空知広域市町村圏組合	019046	芦別市 赤平市 滝川市 砂川市 歌志内市 奈井江町 上砂川町 浦臼町 新十津川町 雨竜町	滝川市大町1丁目2番15号 滝川市役所10階	0125-22-1226	0125-22-6066
		【複】南空知ふるさと市町村圏組合	019976	夕張市 岩見沢市 美唄市 三笠市 南幌町 由仁町 長沼町 栗山町 月形町	岩見沢市鳩が丘1丁目1番1号 岩見沢市役所内	0126-25-8001	0126-24-8442
		【複】十勝圏複合事務組合	018856	十勝管内全市町村	帯広市西24条北4丁目1番地5 くりりんセンター内	0155-37-3491	0155-37-3494
産業振興	工業用水道	釧路白糠工業用水道企業団	019968	釧路市 白糠町	白糠郡白糠町西1条南1丁目1番地1 白糠町役場内	01547-2-2171	01547-2-4659
輸送施設	港湾	石狩湾新港管理組合	019810	北海道 小樽市 石狩市	石狩市新港南2丁目725番地1	0133-64-6661	0133-64-6666
		苫小牧港管理組合	018716	北海道 苫小牧市	苫小牧市入船町3丁目4番21号	0144-34-5551	0144-34-5559
厚生福祉	病院	利尻島国民健康保険病院組合	019909	利尻町 利尻富士町	利尻郡利尻町杓形字緑町11番地	0163-84-2626	0163-84-2640
		広域紋別病院企業団	019844	紋別市 滝上町 興部町 雄武町 西興部村	紋別市落石町1丁目3番37号	0158-24-3111	0158-24-3111
環境衛生	上水道	長幌上水道企業団	018457	長沼町 南幌町	夕張郡長沼町錦町北1丁目13番1号	0123-82-5700	0123-82-5800
		西空知広域水道企業団	019097	新十津川町 雨竜町 浦臼町	樺戸郡新十津川町字大和232番地20	0125-76-2486	0125-76-3660
		北空知広域水道企業団	019828	深川市 沼田町 秩父別町 北竜町 妹背牛町	雨竜郡沼田町字沼田1248番地の1	0164-35-1878	0164-35-2782
		中空知広域水道企業団	019895	滝川市 砂川市 歌志内市 奈井江町	砂川市富平337番地1	0125-53-3831	0125-53-3830
		月新水道企業団	019623	月形町 新篠津村	樺戸郡月形町1219番地 月形町役場内	0126-53-2365	0126-53-2882

事務の種類	区分	名称	コード番号	構成団体	事務所の位置	電話番号	FAX番号
環境衛生	上水道	石狩西部広域水道企業団	019984	北海道 札幌市 小樽市 石狩市 当別町	札幌市西区八軒6 条西2丁目1番5号 札幌市水道局八軒 庁舎2階	011-215-7554	011-688-8852
		石狩東部広域水道企業団	019615	北海道 江別市 千歳市 恵庭市 北広島市 由仁町 札幌上水道 企業団	恵庭市盤尻264番 地1 漁川浄水場内	0123-33-2191	0123-33-2192
		桂沢水道企業団	018040	岩見沢市 美唄市 三笠市	三笠市西桂沢408 番地1	01267-6-8559	01267-6-8479
		十勝中部広域水道企業団	019879	帯広市 音更町 幕別町 芽室町 池田町 中札内村 更別村	帯広市西5条南7丁 目1番地 帯広市役所9階	0155-65-4208	0155-26-2345
	下水道	【複】 石狩川流域下水道組合	019917	芦別市 赤平市 滝川市 砂川市 歌志内市 美唄市 奈井江町 新十津川町 上砂川町 浦臼町 雨竜町 月形町	空知郡奈井江町字 茶志内10番地 奈井江管理セン ター内	0125-65-5418	0125-65-5418
		函館湾流域下水道事務組合	019941	函館市 北斗市 七飯町	函館市昭和町42番 地 函館湾浄化セン ター内	0138-43-9321	0138-43-9322
	ごみ処理	南空知公衆衛生組合	018490	長沼町 南幌町 由仁町	夕張郡長沼町東5 線北8番地	0123-88-3900	0123-88-3347
		北空知衛生施設組合	018911	北竜町 沼田町 妹背牛町 秩父別町	雨竜郡妹背牛町字 妹背牛5200番地 妹背牛町役場内	0164-32-2411	0164-32-9218
		南部後志衛生施設組合	019411	島牧村 寿都町 黒松内町	寿都郡寿都町字政 泊町政治57番地1	0136-62-3166	0136-62-3968
		安平・厚真行政事務組合	018791	厚真町 安平町	勇払郡安平町早来 北進218番地7	0145-22-3151	0145-22-3159
平取町外2町衛生施設組合		019500	平取町 日高町 むかわ町	沙流郡平取町字小 平39番地2	01457-2-2024	01457-2-2483	
北部桧山衛生セン ター組合		018601	今金町 せたな町	久遠郡せたな町北 檜山区共和120番 地5	0137-86-0070	0137-86-0073	
愛別町外3町塵芥処理 組合		019232	愛別町 上川町 当麻町 比布町	上川郡愛別町字金 富1064番地	01658-6-5194	01658-6-4422	
大雪清掃組合		019437	美瑛町 東神楽町 東川町	上川郡美瑛町字下 宇莫別第5	0166-92-2247	0166-92-1666	

事務の種類	区分	名称	コード番号	構成団体	事務所の位置	電話番号	FAX番号
環境衛生	ごみ処理	西天北五町衛生施設組合	018759	天塩町 豊富町 遠別町 中川町 幌延町	天塩郡幌延町字幌延884番地	01632-5-1154	01632-5-2234
		北十勝2町環境衛生処理組合	019607	士幌町 上士幌町	河東郡上士幌町字上士幌西1線214番地	01564-2-4055	01564-2-4146
		【複】 南十勝複合事務組合	018775	広尾町 大樹町 幕別町	広尾郡広尾町字紋別760番地の3	01558-5-2811	01558-5-2577
		道央廃棄物処理組合	019585	千歳市 北広島市 南幌町 由仁町 長沼町 栗山町	千歳市根志越2533番地の1	0123-25-5331	0123-25-5578
		利尻郡清掃施設組合	019348	利尻町 利尻富士町	利尻郡利尻富士町 鴛泊字富士野6番地 利尻富士町役場内	0163-82-2513	0163-82-1471
	し尿処理	【複】北空知衛生センター組合	018384	深川市 妹背牛町 秩父別町 北竜町 沼田町	深川市一已町字一已1863番地	0164-23-3584	0164-23-3585
		【複】砂川地区保健衛生組合	018694	砂川市 奈井江町 浦臼町 上砂川町 歌志内市	砂川市西8条北22丁目127番地6	0125-53-5353	0125-53-5354
		【複】中空知衛生施設組合	018830	滝川市 新十津川町 雨竜町 芦別市 赤平市	滝川市東滝川760番地1	0125-75-3800	0125-75-3801
		南部後志環境衛生組合	018554	島牧村 寿都町 黒松内町 蘭越町	寿都郡黒松内町字黒松内302番地1 黒松内町役場内	0136-77-2370	0136-77-2371
		北後志衛生施設組合	018104	余市町 仁木町 赤井川村 古平町 積丹町	余市郡余市町栄町150番地 北後志衛生センター内	0135-22-4489	0135-23-5146
		岩内地方衛生組合	018597	岩内町 泊村 神恵内村 共和町	岩内郡岩内町字敷島内715番地4	0135-62-2736	0135-62-2732
		羊蹄山麓環境衛生組合	018651	ニセコ町 真狩村 留寿都村 喜茂別町 京極町 倶知安町	虻田郡倶知安町字比羅夫226番地3	0136-22-0211	0136-21-3377
		胆振東部日高西部衛生組合	019321	厚真町 安平町 むかわ町 日高町 平取町	勇払郡むかわ町晴海94番地先	0145-42-2753	0145-42-2809
		日高東部衛生組合	018295	浦河町 様似町 えりも町	浦河郡浦河町築地1丁目3番1号 浦河町役場内	0146-22-2311	0146-22-1240

事務の種類	区分	名称	コード番号	構成団体	事務所の位置	電話番号	FAX番号
環境衛生	し尿処理	【複】日高中部衛生施設組合	019160	新冠町 新ひだか町	日高郡新ひだか町 静内御幸町3丁目2 番50号 新ひだか町役場静 内庁舎内	0146-49-0289	0146-43-3900
		南渡島衛生施設組合	018686	北斗市 七飯町	亀田郡七飯町字中 島388番地1 南 渡島衛生センター 内	0138-65-2713	0138-65-6345
		【複】南部桧山衛生 処理組合	018899	江差町 上ノ国町 厚沢部町 乙部町 八雲町	檜山郡江差町字田 沢町681番地 南部桧山清掃セン ター内	0139-53-6301	0139-52-4738
		名寄地区衛生施設事 務組合	018198	名寄市 美深町 下川町 音威子府村	名寄市字大橋140 番地1 炭化センター内	01654-2-9090	01654-2-9300
		大雪浄化組合	018279	当麻町 愛別町 比布町	上川郡比布町基線 14号	0166-85-2580	0166-85-2580
		【複】留萌南部衛生 組合	019577	留萌市 増毛町 小平町	留萌市港町3丁目 71番地 留萌市役所西分庁 舎2階	0164-43-2555	0164-43-2555
		羽幌町外2町村衛生施 設組合	018619	羽幌町 苫前町 初山別村	苫前郡羽幌町字築 別815番地	0164-68-1001	0164-69-5000
		南宗谷衛生施設組合	018929	猿払村 浜頓別町 中頓別町 枝幸町	枝幸郡浜頓別町智 福2丁目13番地	01634-2-2415	01634-2-2808
		斜里郡3町終末処理事 業組合	018732	斜里町 小清水町 清里町	斜里郡斜里町字大 栄144番地	0152-23-1069	0152-23-1069
		西紋別地区環境衛生 施設組合	019755	紋別市 滝上町 興部町 西興部村 雄武町	紋別市幸町2丁目1 番18号	0158-26-2226	0158-26-2227
		川上郡衛生処理組合	019003	標茶町 弟子屈町	川上郡標茶町字熊 牛原野西18線西9 番の1の3 川上郡衛生セン ター内	015-486-2223	015-486-2526
	【複】根室北部衛生 組合	018953	標津町 中標津町 羅臼町	標津郡標津町北2 条西1丁目1番3号 標津町役場内	0153-82-2131	0153-82-3011	
	火葬場	南空知葬斎組合	018031	由仁町 長沼町 南幌町 栗山町	夕張郡由仁町新光 200番地 由仁町役場内	0123-83-3903	0123-83-3020
		大雪葬斎組合	019780	東神楽町 美瑛町 東川町	上川郡東神楽町南 1条西1丁目3番2 号 東神楽町役場内	0166-83-5402	0166-83-4180
中標津町外2町葬斎組 合		019712	中標津町 標津町 別海町	標津郡中標津町丸 山2丁目22番地 中標津町役場内	0153-73-3111	0153-73-5333	
教育	大学	釧路公立大学事務組 合	019925	釧路管内全 市町村	釧路市芦野4丁目1 番1号	0154-37-3228	0154-37-3287

事務の種類	区分	名称	コード番号	構成団体	事務所の位置	電話番号	FAX番号	
教育	教育研修センター	【複】空知教育センター組合	018635	空知管内全市町村	滝川市文京町4丁目1番1号 滝川市教育支援センター内	0125-22-1371	0125-22-1372	
		石狩教育研修センター組合	019739	江別市 千歳市 恵庭市 北広島市 石狩市 当別町 新篠津村	北広島市共栄315番地3 石狩教育研修センター内	011-373-0880	011-373-1542	
		後志教育研修センター組合	019747	後志管内全市町村	虻田郡倶知安町南3条東4丁目 後志教育研修センター内	0136-22-1337	0136-22-2681	
		上川教育研修センター組合	019364	上川管内全市町村	旭川市7条通9丁目 旭川市役所内	0166-25-9116	0166-24-6428	
		網走地方教育研修センター組合	019224	オホーツク管内全市町村	網走市駒場北4丁目2番1号 網走地方教育研修センター内	0152-43-2917	0152-43-2917	
	学校給食	江差町・上ノ国町学校給食組合	018961	江差町 上ノ国町	檜山郡江差町字砂川7番地7 江差町・上ノ国町学校給食センター内	0139-52-1356	0139-52-1673	
		利尻郡学校給食組合	019534	利尻富士町 利尻町	利尻郡利尻富士町 鬼脇字清川116番地	0163-83-1057	0163-83-1177	
		北空知圏学校給食組合	019852	深川市 妹背牛町 沼田町 秩父別町 北竜町	深川市開西町1丁目6番4号 北空知圏学校給食センター内	0164-23-5533	0164-22-1270	
	防災	消防	深川地区消防組合	019275	深川市 妹背牛町 沼田町 秩父別町 北竜町	深川市8条10番20号	0164-22-3160	0164-23-3312
			砂川地区広域消防組合	019291	砂川市 奈井江町 浦臼町 上砂川町	砂川市東2条北7丁目1番5号	0125-54-2196	0125-52-2148
岩見沢地区消防事務組合			019283	岩見沢市 月形町	岩見沢市8条東10丁目2番地47	0126-22-4300	0126-25-1048	
滝川地区広域消防事務組合			019241	滝川市 新十津川町 雨竜町 芦別市 赤平市	滝川市文京町4丁目1番5号	0125-23-0119	0125-23-5125	
南空知消防組合			019267	栗山町 由仁町 長沼町 南幌町	夕張郡栗山町中央3丁目309番地2	0123-72-1835	0123-72-5318	
石狩北部地区消防事務組合			019011	石狩市 当別町 新篠津村	石狩市花川北1条1丁目2番地3	0133-74-5119	0133-74-7488	

事務の種類	区分	名称	コード番号	構成団体	事務所の位置	電話番号	FAX番号
防災	消防	岩内・寿都地方消防組合	019640	岩内町 寿都町 島牧村 黒松内町 共和町 泊村 神恵内村	岩内郡岩内町字高台8番地1	0135-62-2403	0135-63-1755
		羊蹄山ろく消防組合	019402	倶知安町 蘭越町 ニセコ町 真狩村 留寿都村 喜茂別町 京極町	虻田郡倶知安町北3条東4丁目1番地3	0136-22-2822	0136-22-5367
		北後志消防組合	019658	余市町 古平町 積丹町 仁木町 赤井川村	余市郡余市町黒川町6丁目25番地2	0135-23-3759	0135-23-7811
		西胆振行政事務組合	018945	伊達市 豊浦町 壮瞥町 洞爺湖町	伊達市松ヶ枝町13番地1	0142-21-5000	0142-21-5511
		胆振東部消防組合	019143	厚真町 安平町 むかわ町	勇払郡厚真町錦町47番地の2	0145-26-7100	0145-27-2467
		日高東部消防組合	019101	浦河町 様似町 えりも町	浦河郡浦河町築地1丁目2番9号	0146-22-2144	0146-22-6550
		日高中部消防組合	019135	新冠町 新ひだか町	日高郡新ひだか町静内こうせい町2丁目1番1号	0146-42-0941	0146-42-3789
		日高西部消防組合	019496	日高町 平取町	沙流郡日高町富川北7丁目1番10号	01456-2-1521	01456-2-0119
		【複】渡島西部広域事務組合	019020	松前町 福島町 知内町 木古内町	松前郡福島町字三岳45番地1	0139-47-3511	0139-47-2496
		南渡島消防事務組合	019372	北斗市 七飯町 鹿部町	北斗市中央2丁目6番6号	0138-73-5130	0138-73-6694
		【複】檜山広域行政組合	019593	檜山管内全町	檜山郡江差町字茂尻町96番地	0139-52-3026	0139-52-1944
		上川北部消防事務組合	019186	名寄市 下川町 美深町 音威子府村 中川町	名寄市西4条北3丁目14、15、16番地	01654-3-2627	01654-3-2219
		士別地方消防事務組合	019313	士別市 和寒町 剣淵町 幌加内町	士別市東6条4丁目1番地	0165-23-4709	0165-23-1719
		大雪消防組合	019429	美瑛町 東川町 東神楽町 愛別町 当麻町 比布町	上川郡美瑛町本町4丁目5番20号	0166-92-2029	0166-92-4474
		北留萌消防組合	019445	羽幌町 苫前町 初山別村 遠別町 天塩町 幌延町	苫前郡羽幌町南5条4丁目6番地	0164-62-1220	0164-62-5839

事務の種類	区分	名称	コード番号	構成団体	事務所の位置	電話番号	FAX番号
防災	消防	留萌消防組合	019631	留萌市 小平町	留萌市高砂町3丁目6番11号	0164-42-2212	0164-43-5153
		稚内地区消防事務組合	019453	稚内市 豊富町 猿払村	稚内市港5丁目1番37号	0162-23-2177	0162-23-8126
		利尻礼文消防事務組合	019461	利尻町 利尻富士町 礼文町	利尻郡利尻町杵形字泉町68番地	0163-84-2742	0163-84-2934
		南宗谷消防組合	019470	枝幸町 浜頓別町 中頓別町	枝幸郡枝幸町新港町908番地4	0163-62-1421	0163-62-1692
		遠軽地区広域組合	019194	遠軽町 湧別町 佐呂間町	紋別郡遠軽町1条通北3丁目1番地1	0158-42-7600	0158-42-2184
		美幌・津別広域事務組合	019208	美幌町 津別町	網走郡美幌町字栄町1丁目4番地	0152-73-1211	0152-72-0664
		網走地区消防組合	019216	網走市 大空町	網走市南2条西4丁目2番地	0152-43-9487	0152-45-1119
		北見地区消防組合	019259	北見市 訓子府町 置戸町	北見市寿町2丁目1番28号	0157-25-1515	0157-25-8155
		斜里地区消防組合	019381	斜里町 小清水町 清里町	斜里郡斜里町本町14番地3	0152-23-3647	0152-23-2494
		紋別地区消防組合	019488	紋別市 滝上町 興部町 雄武町 西興部村	紋別市幸町2丁目1番18号	0158-23-0119	0158-24-3632
		とちか広域消防事務組合	018163	十勝管内全 市町村	帯広市西6条南6丁目3番地1 とちか広域消防局内	0155-26-9125	0155-26-9120
		釧路北部消防事務組合	019518	弟子屈町 標茶町 鶴居村	川上郡弟子屈町美里3丁目8番1号	015-482-3276	015-482-1676
		釧路東部消防組合	019666	厚岸町 浜中町 釧路町	厚岸郡厚岸町宮園2丁目414番地2 釧路東部消防組合消防本部内	0153-52-5111	0153-52-4332
		根室北部消防事務組合	019305	標津町 中標津町 羅臼町 別海町	標津郡中標津町丸山2丁目22番地	0153-72-9114	0153-72-9174
その他	退職手当	北海道市町村職員退職手当組合	018074	162市町村及び88一部事務組合等	札幌市中央区北4条西6丁目2番地 北海道自治会館内	011-232-1361	011-251-2850
	公務災害	【複】北海道市町村総合事務組合	018023	152市町村及び99一部事務組合等	札幌市中央区北4条西6丁目2番地 北海道自治会館内	011-241-7210	011-221-0543
		北海道町村議会議員公務災害補償等組合	018643	144道内全町村、北斗市及び95一部事務組合等	札幌市中央区北4条西6丁目2番地 北海道自治会館内	011-251-2882	011-232-1369
	地方税等滞納整理	日高管内地方税滞納整理機構	019771	日高管内全町	浦河郡浦河町栄丘東通56号 日高合同庁舎内	0146-22-9270	0146-22-9271

事務の種類	区分	名称	コード番号	構成団体	事務所の位置	電話番号	FAX番号
その他	地方税等滞納整理	渡島・檜山地方税滞納整理機構	018970	北斗市及び渡島・檜山管内全町	函館市美原4丁目6番16号 渡島合同庁舎内	0138-47-9599	0138-47-7722
		上川広域滞納整理機構	018333	鷹栖町 東神楽町 当麻町 比布町 愛別町 上川町 東川町 美瑛町 美深町 大雪地区広域連合	旭川市永山6条19丁目1番1号 上川合同庁舎内	0166-46-5191	0166-46-5195
		釧路・根室広域地方税滞納整理機構	018244	釧路町 厚岸町 浜中町 標茶町 弟子屈町 鶴居村 白糠町 別海町 中標津町 標津町 羅臼町	釧路市浦見2丁目2番54号 釧路総合振興局内	0154-43-9288	0154-43-3322
	その他	北海道市町村備荒資金組合	018058	道内全市町村	札幌市中央区北4条西6丁目2番地 北海道自治会館内	011-231-0634	011-242-0358
		上川中部福祉事務組合	018309	当麻町 比布町 愛別町 上川町	上川郡当麻町4条西3丁目3番2号 当麻町子育て総合センター内	0166-84-5445	0166-84-5448

市町村別地域開発等の指定状況

市町村別地域開発等の指定状況

低工：低開発地域工業開発促進法

過疎：過疎地域の持続的発展の支援に関する特別措置法（以下「過疎法」という。）

辺地：辺地に係る公共的施設の総合整備のための財政上の特別措置等に関する法律

自公：自然公園法

離島：離島振興法

特豪：豪雪地帯対策特別措置法

山村：山村振興法

農振：農業振興地域の整備に関する法律

半島：半島振興法

特定：特定農山村地域における農林業等の活性化のための基礎整備の促進に関する法律

(注) △は、一部指定の市町村であり、各計欄に含めている。

(なお、辺地欄は、当該年度において辺地総合整備計画を策定している辺地を有する市町村を○としている。)

(注) ▲は、過疎法第42条の規定に基づく過疎地域とみなされる市町村であり、各計欄に含めている。

(令和6年4月1日現在)

市町村名	地域開発等の指定									
	低工	過疎	辺地	自公	離島	特豪	山村	農振	半島	特定
全道計	42	152	78	111	6	86	96	175	25	96
市 計	11	22	7	22	0	15	12	34	2	14
町村計	31	130	71	89	6	71	84	141	23	82
空知総合振興局	3	22	1	6	0	16	4	22	0	7
夕張市		○		道立				○		○
岩見沢市		△				△		○		
美唄市		○				○		○		
芦別市		○		道立		○	○	○		○
赤平市		○				○		○		
三笠市		○		道立		○		○		○
滝川市	○					○		○		
砂川市		○				○		○		
歌志内市		○								
深川市	△	○				○	△	○		△
南幌町			○					○		
奈井江町		○						○		
上砂川町		○								○
由仁町		○						○		
長沼町		○						○		
栗山町		○						○		○
月形町		○				○		○		
浦臼町		○				○		○		
新十津川町		○		国定		○	○	○		○
妹背牛町	○	○				○		○		
秩父別町		○				○		○		
雨竜町		○		国定		○		○		
北竜町		○		国定		○		○		
沼田町		○				○	○	○		

市町村名	地域開発等の指定									
	低工	過疎	辺地	自公	離島	特豪	山村	農振	半島	特定
石狩振興局	0	2	3	6	0	3	1	8	0	1
札幌市				国立・道立				○		
江別市				道立				○		
千歳市			○	国立				○		
恵庭市				国立				○		
北広島市				道立				○		
石狩市		△	○	国定		△	△	○		△
当別町						○		○		
新篠津村		○	○			○		○		
後志総合振興局	3	17	7	16	0	15	14	18	8	14
小樽市		○		国定				○		
島牧村		○	○	道立			○	○		○
寿都町		○	○	道立			△	○		○
黒松内町		○				○	○	○		○
蘭越町		○		国定		○	△	○		○
二セコ町		○	○	国立・国定		○		○		
真狩村		○		国立		○		○		
留寿都村		○				○		○		
喜茂別町		○		国立		○	○	○		○
京極町				国立		○	○	○		○
倶知安町	○		○	国立・国定		○		○		
共和町	○	○		国定		○	△	○	○	△
岩内町	○	○	○	国定		○	△	○	○	○
泊村				国定			○		○	○
神恵内村		○		国定		○	○		○	○
積丹町		○	○	国定		○	△	○	○	○
古平町		○		国定		○	○	○	○	○
仁木町		○	○			○	○	○	○	○
余市町		○		国定				○	○	
赤井川村		○				○	○	○		○
胆振総合振興局	0	8	3	6	0	3	3	11	0	5
室蘭市								○		
苫小牧市				国立				○		
登別市				国立				○		○
伊達市		△		国立		△	△	○		
豊浦町		○	○			○	○	○		○
壮瞥町		○		国立				○		
白老町		○		国立				○		○
厚真町		○	○					○		○

市町村名	地域開発等の指定									
	低工	過疎	辺地	自公	離島	特豪	山村	農振	半島	特定
洞爺湖町		○		国立		△		○		
安平町		○						○		
むかわ町		○	○				△	○		△
日高振興局	2	7	6	7	0	0	7	7	0	7
日高町		○	○	国定			△	○		△
平取町		○	○	国定			○	○		○
新冠町		○	○	国定			○	○		○
浦河町	○	○	○	国定			○	○		○
様似町		○		国定			○	○		○
えりも町		○	○	国定			○	○		○
新ひだか町	○	○	○	国定			○	○		○
渡島総合振興局	3	9	3	8	0	3	10	11	11	10
函館市		△		道立			△	○	△	△
北斗市							△	○	○	△
松前町		○	○	道立			△	○	○	○
福島町		○		道立			△	○	○	○
知内町		○		道立			○	○	○	○
木古内町		○				○	○	○	○	○
七飯町				国定				○	○	
鹿部町		○		国定			○	○	○	○
森町	△	○		国定			△	○	○	△
八雲町	△	○	○	道立		○	○	○	○	○
長万部町	○	○	○			○	○	○	○	○
檜山振興局	0	7	2	5	1	3	5	7	6	7
江差町		○		道立				○	○	○
上ノ国町		○	○	道立			○	○	○	○
厚沢部町		○				○	○	○	○	○
乙部町		○		道立			○	○	○	○
奥尻町		○	○	道立	○			○	○	○
今金町		○				○	○	○	○	○
せたな町		○		道立		△	△	○	○	△
上川総合振興局	9	20	8	9	0	18	12	23	0	11
旭川市							△	○		
士別市	○	○		道立		○	△	○		△
名寄市	○	○				○		○		
富良野市	○	○	○	国立・道立		○	△	○		△
鷹栖町		○				○		○		
東神楽町			○					○		
当麻町		○				○		○		

市町村名	地域開発等の指定									
	低工	過疎	辺地	自公	離島	特豪	山村	農振	半島	特定
比布町		○						○		
愛別町		○				○	○	○		○
上川町		○		国立・道立		○	○	○		○
東川町			○	国立		○		○		
美瑛町		○	○	国立		○		○		
上富良野町	○	○		国立				○		
中富良野町	○	○	○					○		
南富良野町		○	○	国立・道立		○	○	○		○
占冠村		○				○	○	○		○
和寒町	○	○	○			○		○		
剣淵町	○	○				○		○		
下川町	○	○		道立		○	○	○		○
美深町	○	○				○	○	○		○
音威子府村		○				○	○	○		○
中川町		○				○	○	○		○
幌加内町		○	○	道立		○	○	○		○
留萌振興局	1	8	1	3	1	8	7	8	0	7
留萌市	○	○				○		○		○
増毛町		○		国定		○	○	○		○
小平町		○				○	○	○		○
苫前町		○				○	○	○		○
羽幌町		○	○	国定・道立	○	○	△	○		○
初山別村		○				○	○	○		○
遠別町		○		道立		○	○	○		○
天塩町		○				○	○	○		
宗谷総合振興局	1	10	9	9	3	7	6	10	0	6
稚内市	○	○	○	国立		○		○		
猿払村		○	○	道立		○	○	○		○
浜頓別町		○	○	道立		○	○	○		○
中頓別町		○				○	○	○		○
枝幸町		○	○	道立		○	○	○		○
豊富町		○	○	国立		○	○	○		
礼文町		○	○	国立	○			○		○
利尻町		○	○	国立	○			○		
利尻富士町		○	○	国立	○			○		
幌延町		○	○	国立		○	○	○		○
オホーツク総合振興局	10	17	10	12	0	7	11	18	0	9
北見市	○	△	○	国定			△	○		△
網走市	○		○	国定				○		

市町村名	地域開発等の指定									
	低工	過疎	辺地	自公	離島	特豪	山村	農振	半島	特定
紋別市	○	○					○	○		○
美幌町	○	○	○	国立				○		
津別町		○	○	国立		○	○	○		○
斜里町		○	○	国立・国定・道立				○		
清里町		○		国立・道立		○	○	○		
小清水町		○		国立・国定				○		
訓子府町	○	○	○					○		
置戸町		○					○	○		○
佐呂間町	○	○	○	国定				○		
遠軽町	△	○	○			△	○	○		△
湧別町	○	○	○	国定			△	○		
滝上町		○		道立		○	○	○		○
興部町	○	○				○	○	○		○
西興部村		○		道立		○	○	○		○
雄武町		○	○			○	○	○		○
大空町	△	○		国立・国定				○		
十勝総合振興局	10	14	15	11	0	1	8	19	0	8
帯広市	○			国定				○		
音更町	○		○					○		
士幌町	○		○	国立				○		
上士幌町		○		国立			○	○		○
鹿追町		○	○	国立				○		
新得町	○	○	○	国立		○	○	○		○
清水町	○	○	○	国定				○		
芽室町	○		○	国定				○		
中札内村			○	国定				○		
更別村		○	○					○		
大樹町		○	○	国定			○	○		△
広尾町		○	○	国定			○	○		○
幕別町	△	△	○					○		
池田町	○	○	○					○		
豊頃町		○	○				△	○		△
本別町	○	○	○					○		
足寄町		○	○	国立			○	○		○
陸別町		○					○	○		○
浦幌町	○	○					△	○		○
釧路総合振興局	0	7	7	8	1	0	6	8	0	4
釧路市		▲	○	国立			△	○		△
釧路町			○	国立・国定			△	○		○

市町村名	地域開発等の指定									
	低工	過疎	辺地	自公	離島	特豪	山村	農振	半島	特定
厚岸町		○	○	国定	○		△	○		
浜中町		○	○	国定				○		
標茶町		○	○	国立・国定			△	○		
弟子屈町		○	○	国立				○		
鶴居村		○	○	国立			○	○		○
白糠町		○		国立			○	○		○
根室振興局	0	4	3	5	0	2	2	5	0	0
根室市		○		道立				○		
別海町		○	○	道立			○	○		
中標津町			○	国立		○		○		
標津町		○		国立・道立		○	○	○		
羅臼町		○	○	国立				○		

北海道市町村要覧 2024

令和6年（2024年）9月発行

発行 公益財団法人北海道市町村振興協会
〒006-0004

札幌市中央区北4条西6丁目

北海道自治会館6階

TEL011-232-0281 FAX011-221-5866

編集 北海道総合政策部地域行政局

印刷 三浦印刷株式会社

（非売品）



サマージャンボ宝くじ

(市町村振興宝くじ)

ハロウィンジャンボ宝くじ

(新市町村振興宝くじ)

この宝くじの収益金は、道内の売上実績等により配分され
「市町村の明るく住みよいまちづくり」に使われます。

宝くじは、北海道内の販売所でお買い求めください。