


# 北海道 市町村要覧

2023



**編集** 北海道総合政策部地域行政局  
**発行** 公益財団法人北海道市町村振興協会

## は じ め に

この度、北海道総合政策部地域行政局の編集により、道内市町村の概要や基礎的データをとりまとめた「北海道市町村要覧2023」を発行いたしました。

つきましては、市町村における行政運営や政策立案の検討に当たっての参考資料として、ご活用していただければ幸いです。

令和5年（2023年）9月

公益財団法人北海道市町村振興協会

理事長 **棚野孝夫**

「北海道市町村要覧2023」は、当協会ホームページからダウンロードできます。

(<https://www.do-shinko.or.jp/project/project06/>)



# 目次

I	市町村の概要	1
	空知総合振興局(24)	3
	石狩振興局(8)	29
	後志総合振興局(20)	39
	胆振総合振興局(11)	61
	日高振興局(7)	73
	渡島総合振興局(11)	81
	檜山振興局(7)	93
	上川総合振興局(23)	101
	留萌振興局(8)	125
	宗谷総合振興局(10)	135
	オホーツク総合振興局(18)	147
	十勝総合振興局(19)	167
	釧路総合振興局(8)	187
	根室振興局(11)	197

※1 市町村の概要は、令和5年9月6日現在で把握している情報に基づき編集。

※2 ( )は、市町村数。根室振興局の( )は北方領土6村を含む。

※3 「地域指定状況」の定義は、資料編225頁による。

※4 数値は原則として単位未満で四捨五入しているため、合計と必ずしも一致しない。また、統計数値については、表章単位に満たない場合は「0」、  
皆無又は該当がない場合は「-」、過小等によりそのまま掲載すると個々の情報が判読・推計可能になるため、数値が秘匿がされているものは「X」で表記。

II	資料	203
	北海道の広域連携の状況	205
	広域連合・一部事務組合設置状況	211
	市町村別地域開発等の指定状況	223

※ 資料は、令和5年4月1日現在。

## ■ 出典等

- ・ 団体コード
  - 全国地方公共団体コード(総務省地域力創造グループ地域情報化企画室)
- ・ 市町村類型
  - 都道府県別類似団体区分一覧表(総務省自治行政局公務員部給与能率推進室)
- ・ 行政区画面積
  - 令和5年 全国都道府県市区町村別面積(4月1日現在)(国土交通省国土地理院)
- ・ 上記以外
  - 2023(R05)道内市町村の行政概要(北海道総合政策部地域行政局市町村課)
  - 市町村長・副市町村長・議長・副議長名簿(同上)
  - 市町村の長及び議会議員の任期満了年月日一覧(北海道選挙管理委員会事務局)
  - 道内各市町村ホームページ
- (1)人口
  - 平成22-27年・令和2年 国勢調査(総務省統計局統計調査部国勢統計課)
  - 住民基本台帳人口に基づく人口、人口動態及び世帯数調査(R5.1.1現在)
  - (総務省自治行政局住民制度課)
- (2)職員数等
  - 令和4年 地方公共団体定員管理調査(総務省自治行政局公務員部給与能率推進室)
- (3)産業構造
  - 令和2年 国勢調査(総務省統計局統計調査部国勢統計課)
- (4)基幹産業の状況等
  - ・ (農業)農業生産額、主な農産物
    - 令和3年 市町村別農業算出額(推計)(農林水産省大臣官房統計部経営・構造統計課)
  - ・ (農業)経営体数
    - 2020年 農林業センサス(農林水産省大臣官房統計部経営・構造統計課センサス統計室)
  - ・ (漁業)漁業生産額、主な水産物
    - 令和3年 北海道水産現勢(北海道水産林務部)
  - ・ (漁業)経営体数
    - 2018年 漁業センサス(農林水産省大臣官房統計部経営・構造統計課センサス統計室)
  - ・ (工業)製造品出荷額等、事業所数、主な製造品
    - 令和3年 経済センサス-活動調査結果-(総務省統計局統計調査部経済統計課)
  - ・ (商業)商品販売額、事業所数
    - 令和3年 経済センサス-活動調査結果-(総務省統計局統計調査部経済統計課)
  - ・ (商業)主な特産品
    - 市町村特産品リスト「満足いろいろ北海道」2022
    - (北海道経済部食関連産業局食産業振興課)
- ・ (観光)観光客入込数
  - 令和3年度 北海道観光入込客数調査報告書(北海道経済部観光局観光振興課)
- ・ (観光)主な観光資源
  - 北海道の地域産業資源一覧(北海道経済部産業振興局産業振興課)
  - 各(総合)振興局ホームページ
- (5)歳入・歳出の状況
  - 令和元・2・3年度 地方財政状況調査(総務省自治財政局財務調査課)
- (6)財政指標等
  - ・ ラスパイレス指数
    - 令和2・3年度 給与実態調査(総務省自治行政局公務員部給与能率推進室)
  - ・ 財政力指数、経常収支比率
    - 令和2・3年度 市町村別の財政状況(北海道総合政策部地域行政局市町村課)
  - ・ 実質赤字比率、連結実質赤字比率、実質公債費比率、将来負担比率
    - 令和2・3年度 道内市町村の健全化判断比率他(北海道総合政策部地域行政局市町村課)
  - ・ 上記以外
    - 令和2・3年度 地方財政状況調査(総務省自治財政局財務調査課)
- (7)税収
  - 令和2・3年度 地方財政状況調査(総務省自治財政局財務調査課)
- (8)教育、医療、福祉
  - ・ 小学校、中学校、高等学校
    - 令和4年度 学校基本調査(文部科学省総合教育政策局調査企画課)
  - ・ 歯科診療所
    - 医療機関名簿(R5.4.1現在)(北海道保健福祉部地域医療推進局医療業務課)
  - ・ 生活保護率
    - 令和4年度版(令和3年度実績)生活保護実施概要(北海道保健福祉部福祉局地域福祉課)
  - ・ 上記以外
    - 令和3年度 公共施設状況調査(総務省自治財政局財務調査課)
- (9)公共施設等
  - ・ 上水道
    - 令和3年度 北海道の水道(北海道環境生活部環境保全局環境政策課)
  - ・ 下水道
    - 令和3年度 下水道料金の状況(北海道総合政策部地域行政局市町村課)
  - ・ 上記以外
    - 令和3年度 公共施設状況調査(総務省自治財政局財務調査課)



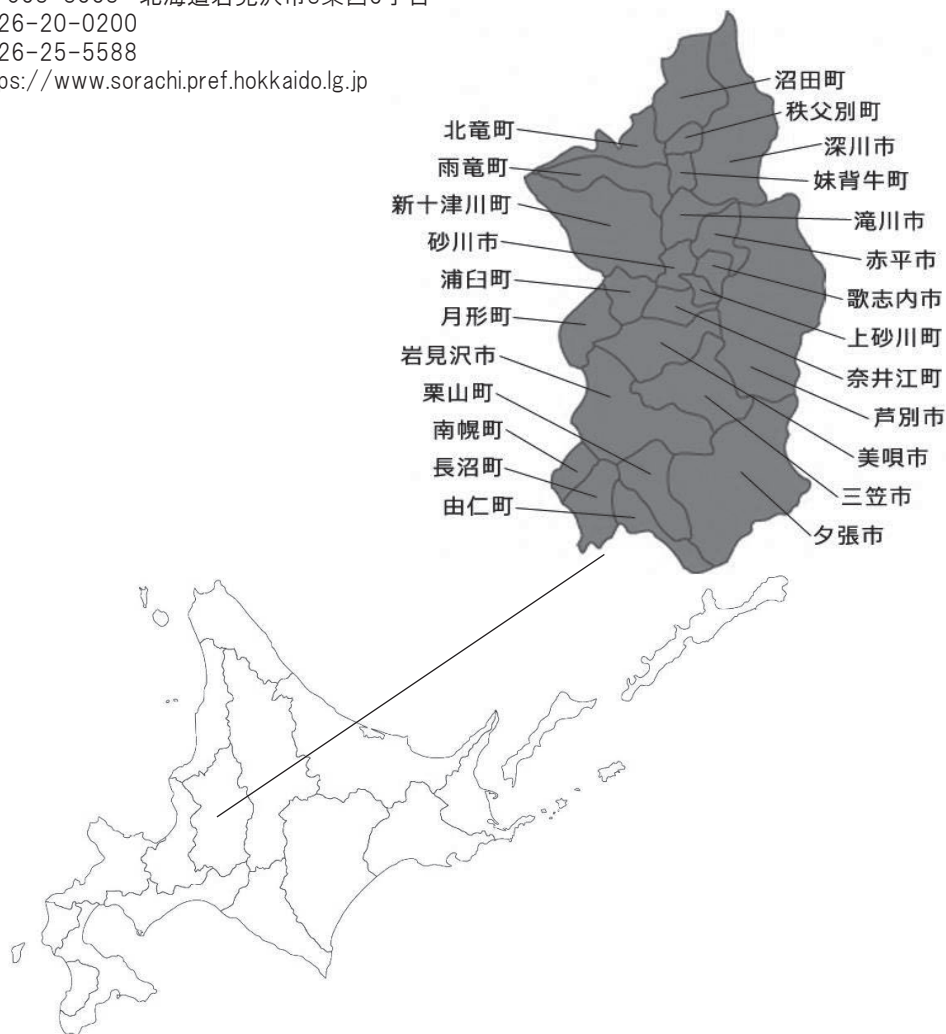
# I 市町村の概要

---



# 空知総合振興局

所在地 〒 068-8558 北海道岩見沢市8条西5丁目  
 TEL 0126-20-0200  
 FAX 0126-25-5588  
 URL <https://www.sorachi.pref.hokkaido.lg.jp>



## 管内の概要【10市14町】

簡易統計情報	面積 (R5.4.1国土地理院)	5,791.59 km <sup>2</sup>
	人口 (R2.10.1国勢調査)	281,964 人
	世帯数 (R2.10.1国勢調査)	127,718 世帯
	人口密度	48.69 人/km <sup>2</sup>
産業構造 (就業人口)	1次産業	16,696 人
	2次産業	23,447 人
	3次産業	84,382 人





ゆうばりし  
夕張市

団体コード： 012092  
市町村類型： I-1

所在地 〒 068-0492 夕張市本町4丁目2番地  
T E L 0123-52-3131  
F A X 0123-52-1054  
U R L https://www.city.yubari.lg.jp  
E-mail yubari@city.yubari.lg.jp

	市長	副市長	議会議員						
	あつや つかさ 厚谷 司 57歳 2期目 任期満了日： 9.4.22	よしざき ひとし 吉崎 仁司 1期目 任期満了日： 9.8.31	議長 おおやま しゅうじ 大山 修二	副議長 きみじま たかお 君島 孝夫	議員定数 8人 任期満了日 9.4.30				
市名の由来		沿革							
アイヌ語の「ユーパロ」(鉱泉の湧き出るところ)から転訛したものである。		<small>明23 登川村設置。 明25 栗沢村と境界変更。 明30 アノロ川地域を角田村に分離。 明30、7.15 登川村戸長役場設置。 明39、4.1 由仁村の一部(沼ノ沢、紅葉山、滝ノ上の各一部)を編入。二級町村制施行。登川村とする。 大7、2.11 夕張と改称し、町制施行。 大8 一級町村制施行。 昭18、4.1 市制施行。</small>							
姉妹・友好等都市提携									
撫順(中国)									
地域指定状況									
低工	過疎	辺地	自公	離島	特豪	山村	農振	半島	特定
	○		道立				○		○
行政区画面積	763.07 km <sup>2</sup>		(道内 22 位)						

(1) 人口

区分	人口(人)	人口密度(人/km <sup>2</sup> )	増減率(%)	人口割合(%)			世帯数(世帯)	道内順位	
				15歳未満	15~64歳	65歳以上		R2.10(国調)	人口
H22.10.1 (国調)	10,922	14.3	▲ 16.0	6.6	49.6	43.8	5,558		69
H27.10.1 (国調)	8,843	11.6	▲ 19.0	5.7	45.8	48.6	4,539		
R2.10.1 (国調)	7,334	9.6	▲ 17.1	5.6	42.2	52.2	3,807	65歳以上	3
R5.1.1 (住基)	6,729		15 (うち外国住民)	5.2	40.8	54.0	4,051		

(2) 職員数等

普通会計	135人
一般行政	86人
教 育	9人
消 防	40人
公営企業等	18人
うち病院	人
計	153人

(3) 産業構造

産業区分	就業人口(人)	構成比(%)
1次	518	16.8
2次	678	22.0
3次	1,880	60.9
(分類不能含む)	3,085	100.0

(4) 基幹産業の状況等

産業	生産額(道内シェア)	経営体数	主な産物
農業	R3農業生産額(道内シェア) 29.9 億円 (0.23%)	R2経営体数 114	： 野菜
漁業	R3漁業生産額(道内シェア) 億円 -	H30経営体数 -	： 水産物 -
工業	R2製造品出荷額等(道内シェア) X 億円 X	R3事業所数 10	： 製造品
商業	R2商品販売額(道内シェア) 59.8 億円 (0.04%)	R3事業所数 74	： 菓子類、農産加工品
観光	R3観光客入込数(道内シェア) 19.4 万人 (0.23%)	主な観光資源	： 空知に残る炭鉱関連遺産

(5) 歳入・歳出の状況

区分	R3		R2		R1	
	決算額	構成比	決算額	構成比	決算額	構成比
歳入合計	11,727	100.0	12,206	100.0	11,318	100.0
地方税	901	7.7	861	7.1	922	8.1
地方交付税	5,306	45.3	4,942	40.5	4,818	42.6
普通交付税	3,724		3,420		3,275	
特別交付税	1,582		1,522		1,543	
寄附金	408	3.5	387	3.2	861	7.6
ふるさと納税	388		367		380	
地方債	680	5.8	1,054	8.6	1,133	10.0
その他	4,433	37.8	4,962	40.7	3,585	31.7
歳出合計	10,925	100.0	11,724	100.0	10,742	100.0
人件費	1,301	11.9	1,128	9.6	1,093	10.2
職員給与	815		766		694	
物件費	1,338	12.3	1,233	10.5	972	9.0
扶助費	1,579	14.5	1,338	11.4	1,297	12.1
公債費	3,495	32.0	3,427	29.2	3,399	31.6
普通建設事業	817	7.5	1,153	9.8	1,790	16.7
その他	2,394	21.9	3,445	29.4	2,192	20.4

(6) 財政指標等

項目	R3		R2	
	指標値	全道順位	指標値	全道順位
標準財政規模	4,978	68	4,674	68
財政力指数	0.202	109	0.210	108
実質収支	646	21	244	58
単年度収支	401	14	▲ 332	176
経常収支比率	118.9	1	124.9	1
実質赤字比率	-	-	-	-
連結実質赤字比率	-	-	-	-
実質公債費比率	68.3	1	70.0	1
将来負担比率	274.0	1	336.0	1
基金残高合計	6,930	24	7,008	22
財政調整基金	3,501	11	3,272	10
減債基金	634	54	857	30
その他特定目的基金	2,795	50	2,879	41
地方債現在高	24,643	20	27,204	18
債務負担行為現在高	69	138	401	75
ラスパイレス指数	89.3	178	89.6	179

(7) 税収

区分	R3		R2	
	収入済額	徴収率	収入済額	徴収率
市町村民税	276	93.7	278	92.5
個人	230	93.3	231	91.7
法人	46	95.6	47	96.4
固定資産税	505	93.5	467	92.2
土地	20	89.7	20	86.8
家屋	194	89.6	152	86.7
償却	92	89.7	86	86.8
合計	901	93.6	861	92.4

(8) 教育、医療、福祉

施設	数
幼稚園	-ヶ所
こども園	-ヶ所
小学校	1ヶ所
中学校	1ヶ所
高等学校	1ヶ所
病院	-ヶ所
診療所	1ヶ所
歯科	-ヶ所
保育所	-ヶ所
養護老人ホーム	-ヶ所
特養老人ホーム	-ヶ所
軽費老人ホーム	-ヶ所
生活保護率(被保護人員/人口)	2.83%

(9) 公共施設等

施設	数	面積	実延長	料金	普及率
公民館	-	施設			
図書館	-	施設			
体育館	2	施設			
公営住宅	3,172	戸			
公園	46	ヶ所			
	115	ha			
道路	170	km			
	977,669	m <sup>2</sup>			
上水道	3,096	円			
	99.6	%			
下水道	5,105	円			
	27.8	%			
ごみ処理人口	6,959	人			
し尿処理人口	3,359	人			



いわみざわし  
**岩見沢市**

団体コード： 012106  
市町村類型： II-1

所在地 〒 068-8686 岩見沢市鳩が丘1丁目1番1号  
TEL 0126-23-4111  
FAX 0126-23-9977  
URL <https://www.city.iwamizawa.hokkaido.jp>  
E-mail shomu@i-hamanasu.jp

空  
知

	市長 まつの さとる <b>松野 哲</b> 67歳 3期目 任期満了日： 6.9.8	副市長 いいかわ まさひろ 飯川 正裕 2期目 任期満了日： 7.3.31 わたなべりょう 渡辺 亮 1期目 任期満了日： 8.3.31	議会議員 議長 みね やすりの 峯 泰教 副議長 のじり きよし 野尻 清 議員定数 22人 任期満了日 9.4.30						
	市名の由来								
	「浴澤(ゆあみさわ)から転訛したもの。」								
姉妹・友好等都市提携			沿革 明17. 10. 6 岩見沢村戸長役場設置。 明23. 3 岩見沢外3村戸長役場設置。 明33. 7. 1 北村を分村し、一級町村制施行。岩見沢村とする。 明39. 2. 1 町制施行。大願の一部を沼貝村に分村。 昭18. 4. 1 市制施行。 平18. 3. 27 北村、栗沢町を編入。						
ポカテロ(アメリカ)、キャンビー(アメリカ)、さぬき市(香川県)、南アルプス市(山梨県)									
地域指定状況									
低工	過疎	辺地	自公	離島	特豪	山村	農振	半島	特定
	△				△		○		
行政区画面積	481.02 km <sup>2</sup>		(道内 68 位)						

(1) 人口

区 分	人口 (人)	人口密度 (人/km <sup>2</sup> )	増減率 (%)	人口割合 (%)			世帯数 (世帯)	道内順位 R2.10(国調)	
				15歳未満	15~64歳	65歳以上		人口	
H22.10.1 (国調)	90,145	187.4	▲ 3.8	11.4	60.8	27.8	36,723		12
H27.10.1 (国調)	84,499	175.7	▲ 6.3	10.7	56.7	32.6	36,155		
R2.10.1 (国調)	79,306	164.9	▲ 6.1	9.9	53.6	36.5	35,584	65歳以上	109
R5.1.1 (住基)	76,753		266 (うち外国住民)	9.5	53.2	37.3	41,021		

(2) 職員数等

普通会計	512人
一般行政	405人
教 育	107人
消 防	人
公営企業等	614人
うち病院	559人
計	1,126人

(3) 産業構造

産業区分	就業人口 (人)	構成比 (%)
1次	2,695	7.9
2次	6,014	17.7
3次	24,329	71.5
(計 分類不能含む)	34,045	100.0

(4) 基幹産業の状況等

産業	R3生産額(道内シェア)	R2経営体数	主な農産物
農業	173.2 億円 (1.32%)	881	野菜、米、麦類
漁業	- 億円 -	H30経営体数 -	水産物 -
工業	R2製造品出荷額等(道内シェア) 813.7 億円 (1.35%)	R3事業所数 57	食料品
商業	R2商品販売額(道内シェア) 1,461.9 億円 (0.85%)	R3事業所数 608	菓子類、農産加工品、畜産加工 特産品 品、めん・パン類
観光	R3観光客入込数(道内シェア) 61.1 万人 (0.72%)	主な観光資源	空知に残る炭鉱関連遺産

(5) 歳入・歳出の状況

区 分	R3		R2		R1	
	決算額	構成比	決算額	構成比	決算額	構成比
歳入合計	56,693	100.0	60,074	100.0	47,881	100.0
地方税	8,492	15.0	8,486	14.1	8,547	17.9
地方交付税	15,893	28.0	15,063	25.1	14,597	30.5
普通交付税	13,754		12,945		13,026	
特別交付税	2,140		2,118		1,572	
寄附金	423	0.8	513	0.9	763	1.6
ふるさと納税	407		485		750	
地方債	6,765	11.9	6,494	10.8	4,883	10.2
その他	25,119	44.3	29,519	49.1	19,090	39.9
歳出合計	56,216	100.0	59,907	100.0	47,719	100.0
人件費	5,192	9.2	5,179	8.7	5,360	11.2
職員給与	2,911		2,901		3,022	
物件費	7,985	14.2	7,023	11.7	7,005	14.7
扶助費	12,501	22.2	10,309	17.2	10,073	21.1
公債費	5,737	10.2	5,370	9.0	5,149	10.8
普通建設事業	9,629	17.1	7,315	12.2	5,402	11.3
その他	15,171	27.0	24,711	41.3	14,729	30.9

(6) 財政指標等

項 目	R3		R2	
	指標値	全道順位	指標値	全道順位
標準財政規模	24,992	11	24,204	10
財政力指数	0.383	32	0.387	32
実質収支	398	46	138	102
単年度収支	261	23	13	89
経常収支比率	98.2	2	97.8	7
実質赤字比率	-	-	-	-
連結実質赤字比率	-	-	-	-
実質公債費比率	9.4	81	8.4	105
将来負担比率	75.4	17	70.7	29
基金残高合計	11,818	11	13,011	4
財政調整基金	4,586	4	5,218	3
減債基金	469	74	469	67
その他特定目的基金	6,762	10	7,324	7
地方債現在高	63,964	8	62,736	8
債務負担行為現在高	12,893	9	12,074	7
ラスパイレス指数	99.6	5	99.3	17

(7) 税収

区 分	R3		R2	
	収入済額	徴収率	収入済額	徴収率
市町村民税	3,939	98.0	3,940	97.8
個人	3,345	97.8	3,357	97.5
法人	594	99.2	583	99.3
固定資産税	3,150	96.6	3,198	95.1
土地	632	96.6	653	95.1
家屋	1,883	96.6	1,909	95.1
償却	604	96.6	610	95.1
合計	8,492	97.5	8,486	96.7

(8) 教育、医療、福祉

教育	施設数
幼稚園	-ヶ所
こども園	1ヶ所
小学校	14ヶ所
中学校	9ヶ所
高等学校	4ヶ所
病院	2ヶ所
診療所	3ヶ所
歯科	1ヶ所
保育所	5ヶ所
養護老人ホーム	-ヶ所
特養老人ホーム	-ヶ所
軽費老人ホーム	-ヶ所
生活保護率 (被保護人員/人口)	2.32%

(9) 公共施設等


施設	数
公民館	- 施設
図書館	2 施設
体育館	5 施設
公営住宅	1,861 戸
公園	211ヶ所
面積	387 ha
道路	実延長 1,098 km
面積	14,426,355 m <sup>2</sup>
上水道	料金 1,518 円
普及率	100.0%
下水道	料金 3,477 円
普及率	90.8%
ごみ処理人口	77,512 人
し尿処理人口	3,509 人



びばいし  
美唄市

団体コード： 012157  
市町村類型： I - 1

所在地 〒 072-8660 美唄市西3条南1丁目1番1号  
T E L 0126-62-3131  
F A X 0126-62-1088  
U R L https://www.city.bibai.hokkaido.jp  
E-mail soumu@city.bibai.lg.jp

	市長	副市長	議会議員						
	さくらい ひさし 桜井 恒 39歳 1期目 任期満了日： 9.7.2	(R5.7.1から欠員)	期目 任期満了日：	議長 たにむらともしげ 谷村 知重					
			期目 任期満了日：	副議長 くすのきてつや 楠 徹也					
		期目 任期満了日：	議員定数 14人	任期満了日 9.6.13					
市名の由来		沿革							
アイヌ語の「ピバオイ」(カラス貝がたくさんいるところ)から転訛したもの。		明23 沼貝村設置。 明28. 9 市来知外3村戸長役場に属する。 明28. 5. 10 沼貝村戸長役場設置。 明39. 4. 1 市来知村の一部を沼貝村に合併。 二級町村制施行、沼貝村とする。 明42. 4. 1 一級町村制施行。 大14. 6. 11 町制施行。 大15. 6. 1 美唄町と改称。 昭25. 4. 1 市制施行。							
姉妹・友好等都市提携									
大治町(愛知県)									
地域指定状況									
低工	過疎	辺地	自公	離島	特豪	山村	農振	半島	特定
	○				○		○		
行政区画面積		277.69 km <sup>2</sup> (道内 113 位)							

(1) 人口

区分	人口(人)	人口密度(人/km <sup>2</sup> )	増減率(%)	人口割合(%)			世帯数(世帯)	道内順位	
				15歳未満	15~64歳	65歳以上		R2.10(国調)	人口
H22.10.1 (国調)	26,034	93.8	▲ 10.5	9.9	57.2	32.9	10,992		31
H27.10.1 (国調)	23,035	83.0	▲ 11.5	8.6	53.0	38.4	10,173		
R2.10.1 (国調)	20,413	73.5	▲ 11.4	7.6	50.0	42.5	9,434	65歳以上	38
R5.1.1 (住基)	19,500 (うち外国住民)		63 (人)	7.1	49.4	43.5	10,941		

(2) 職員数等

普通会計	277人
一般行政	205人
教 育	24人
消 防	48人
公営企業等	117人
うち病院	77人
計	394人

(3) 産業構造

産業区分	就業人口(人)	構成比(%)
1次	1,204	13.0
2次	1,927	20.8
3次	5,948	64.3
(計 (分類不能含む))	9,257	100.0

(4) 基幹産業の状況等

産業	R3生産額(道内シェア)	R2経営体数	主な農産物
農業	58.2 億円 (0.44%)	518	米、麦類、豆類、花き
漁業	- 億円 -	H30経営体数 -	主な水産物 -
工業	R2製造品出荷額等(道内シェア) 128.2 億円 (0.21%)	R3事業所数 35	主な製造品 : プラスチック製品、食料品、金属製品
商業	R2商品販売額(道内シェア) 214.1 億円 (0.13%)	R3事業所数 158	主な特産品 : 菓子類、畜産加工品、めん・パン類、農産加工品
観光	R3観光客入込数(道内シェア) 25.2 万人 (0.30%)	主な観光資源	空知に残る炭鉱関連遺産、アルテピアッツァ美唄、宮島沼

(5) 歳入・歳出の状況

区分	R3		R2		R1	
	決算額	構成比	決算額	構成比	決算額	構成比
歳入合計	19,134	100.0	20,110	100.0	15,592	100.0
地方税	2,041	10.7	2,037	10.1	2,067	13.3
地方交付税	7,686	40.2	6,774	33.7	6,681	42.9
普通交付税	6,041		5,714		5,625	
特別交付税	1,645		1,059		1,056	
寄附金	1,600	8.4	1,106	5.5	103	0.7
ふるさと納税	1,584		1,093		99	
地方債	1,176	6.2	1,460	7.3	1,128	7.2
その他	6,631	34.7	8,734	43.4	5,614	36.0
歳出合計	18,767	100.0	19,780	100.0	15,390	100.0
人件費	2,742	14.6	2,715	13.7	2,378	15.5
職員給与	1,775		1,759		1,598	
物件費	2,591	13.8	2,306	11.7	2,011	13.1
扶助費	3,029	16.1	2,483	12.6	2,618	17.0
公債費	1,862	9.9	1,986	10.0	1,905	12.4
普通建設事業	1,108	5.9	1,522	7.7	1,508	9.8
その他	7,436	39.6	8,767	44.3	4,969	32.3

(6) 財政指標等

項目	R3		R2	
	指標値	全道順位	指標値	全道順位
標準財政規模	8,955	32	8,675	32
財政力指数	0.268	63	0.271	65
実質収支	336	64	329	35
単年度収支	7	131	127	26
経常収支比率	96.0	3	99.9	3
実質赤字比率	-	-	-	-
連結実質赤字比率	-	-	-	-
実質公債費比率	12.4	20	12.9	18
将来負担比率	88.8	10	118.6	6
基金残高合計	2,849	109	1,669	142
財政調整基金	896	100	446	157
減債基金	27	166	27	154
その他特定目的基金	1,927	85	1,197	103
地方債現在高	14,147	37	14,793	36
債務負担行為現在高	990	48	1,298	39
ラスパイレス指数	96.2	134	96.9	98

(7) 税収

区分	R3		R2	
	収入済額	徴収率	収入済額	徴収率
市町村民税	927	96.5	923	95.8
個人	792	96.0	800	95.3
法人	135	99.1	123	99.1
固定資産税	785	91.1	794	88.1
土地	160	91.0	161	87.9
家屋	443	91.0	448	87.9
償却	168	91.0	170	87.9
合計	2,041	94.3	2,037	92.6

(8) 教育、医療、福祉

施設	数
幼稚園	-ヶ所
こども園	1ヶ所
小学校	2ヶ所
中学校	2ヶ所
高等学校	2ヶ所
病院	1ヶ所
診療所	2ヶ所
歯科	-ヶ所
保育所	3ヶ所
養護老人ホーム	1ヶ所
特養老人ホーム	1ヶ所
軽費老人ホーム	-ヶ所
生活保護率 (被保護人員/人口)	2.56%

(9) 公共施設等

公民館	4 施設
図書館	1 施設
体育館	2 施設
公営住宅	1,040 戸
公園	数
面積	20ヶ所
面積	68 ha
道路	実延長
面積	503 km
面積	7,548,614 m <sup>2</sup>
上水道	料金
普及率	2,502 円
普及率	99.8%
下水道	料金
普及率	4,998 円
普及率	94.3%
ごみ処理人口	19,807 人
し尿処理人口	3,087 人



あしべつし  
芦別市

団体コード： 012165  
市町村類型： I - 1

所在地 〒 075-8711 芦別市北1条東1丁目3番地  
TEL 0124-22-2111  
FAX 0124-22-9696  
URL https://www.city.ashibetsu.hokkaido.jp  
E-mail sssyomu@city.ashibetsu.hokkaido.jp

空  
知

	市長 おぎはら みつぐ 荻原 貢 72歳 2期目 任期満了日： 7.2.25	副市長 いなば こういち 稲場 厚一 2期目 任期満了日： 5.12.31	議会議員 議長 きたむら まこと 北村 真 副議長 いしかわ よういち 石川 洋一 議員定数 11人 任期満了日 9.4.30						
	市名の由来								
	アイヌ語の「ハシュベツ」(低木の中を流れる川)、「アシベツ」(立つ・川)から転訛したもの。								
姉妹・友好等都市提携			沿革 明23 滝川村を設置し、奈江村を分村。 明30 奈江村の一部をもって、歌志内村を設置。 明33. 6. 1 歌志内村より分村、芦別村とする。 明33. 7. 15 芦別村戸長役場設置。 明39. 4. 1 二級町村制施行、芦別村となる。 大12. 4. 1 一級町村制施行。 昭16. 4. 1 町制施行。 昭28. 4. 1 市制施行。						
シャーロットタウン(カナダ)									
地域指定状況									
低工	過疎	辺地	自公	離島	特豪	山村	農振	半島	特定
	○		道立		○	○	○		○
行政区画面積			865.04 km <sup>2</sup> (道内 15 位)						

(1) 人口

区分	人口(人)	人口密度(人/km <sup>2</sup> )	増減率(%)	人口割合(%)			世帯数(世帯)	道内順位	
				15歳未満	15~64歳	65歳以上		R2.10(国調)	人口
H22.10.1 (国調)	16,628	19.2	▲ 12.0	8.6	52.9	38.5	7,526		47
H27.10.1 (国調)	14,676	17.0	▲ 11.7	7.6	48.8	43.6	6,862		
R2.10.1 (国調)	12,555	14.5	▲ 14.5	6.7	45.5	47.8	6,055	65歳以上	9
R5.1.1 (住基)	11,976 (うち外国住民)		19 (人)	6.4	45.9	47.7	6,974		

(2) 職員数等

普通会計	188人
一般行政	154人
教 育	34人
消 防	人
公営企業等	125人
うち病院	94人
計	313人

(3) 産業構造

産業区分	就業人口(人)	構成比(%)
1次	547	10.3
2次	1,443	27.2
3次	3,292	62.0
(分類不能含む)	5,308	100.0

(4) 基幹産業の状況等

産業	R3生産額(道内シェア)	R2経営体数	主な農産物
農業	29.6 億円 (0.23%)	220	米、野菜、鶏
漁業	- 億円 -	H30経営体数 -	水産物 -
工業	R2製造品出荷額等(道内シェア) 158.4 億円 (0.26%)	R3事業所数 22	主な製造品 : はん用機械器具、食料品
商業	R2商品販売額(道内シェア) 104.9 億円 (0.06%)	R3事業所数 108	主な特産品 : 農産加工品、菓子類、畜産加工品、めん・パン類
観光	R3観光客入込数(道内シェア) 57.0 万人 (0.67%)	主な観光資源	空知に残る炭鉱関連遺産、芦別温泉、芦別健夏山笠

(5) 歳入・歳出の状況

区分	R3		R2		R1	
	決算額	構成比	決算額	構成比	決算額	構成比
歳入合計	12,333	100.0	12,337	100.0	11,243	100.0
地方税	1,367	11.1	1,415	11.5	1,449	12.9
地方交付税	5,335	43.3	4,747	38.5	4,789	42.6
普通交付税	4,464		4,042		4,073	
特別交付税	871		705		716	
寄附金	578	4.7	88	0.7	571	5.1
ふるさと納税	577		85		571	
地方債	1,120	9.1	859	7.0	1,176	10.5
その他	3,933	31.9	5,228	42.4	3,259	29.0
歳出合計	11,846	100.0	12,230	100.0	10,987	100.0
人件費	1,688	14.3	1,698	13.9	1,692	15.4
職員給与	1,034		1,043		1,114	
物件費	2,026	17.1	1,977	16.2	1,713	15.6
扶助費	1,753	14.8	1,387	11.3	1,310	11.9
公債費	876	7.4	828	6.8	872	7.9
普通建設事業	956	8.1	1,148	9.4	1,210	11.0
その他	4,547	38.4	5,191	42.5	4,190	38.1

(6) 財政指標等

項目	R3		R2	
	指標値	全道順位	指標値	全道順位
標準財政規模	6,431	45	6,033	47
財政力指数	0.252	73	0.259	78
実質収支	322	67	107	120
単年度収支	215	30	▲ 146	172
経常収支比率	92.2	12	99.6	5
実質赤字比率	-	-	-	-
連結実質赤字比率	-	-	-	-
実質公債費比率	5.3	158	5.5	158
将来負担比率	76.3	16	91.7	15
基金残高合計	2,081	136	1,532	146
財政調整基金	739	121	481	149
減債基金	249	112	183	117
その他特定目的基金	1,094	121	868	130
地方債現在高	10,707	59	10,420	61
債務負担行為現在高	1,043	47	1,270	42
ラスパイレス指数	94.2	170	92.2	177

(7) 税収

区分	R3		R2	
	収入済額	徴収率	収入済額	徴収率
市町村民税	466	96.1	474	95.3
個人	406	95.5	416	94.8
法人	60	100.0	59	98.9
固定資産税	688	93.3	728	93.6
土地	61	92.3	73	92.6
家屋	271	92.3	287	92.6
償却	256	92.3	266	92.6
合計	1,367	94.9	1,415	94.6

(8) 教育、医療、福祉

施設	数
幼稚園	-ヶ所
こども園	-ヶ所
小学校	2ヶ所
中学校	2ヶ所
高等学校	1ヶ所
病院	1ヶ所
診療所	-ヶ所
歯科	-ヶ所
保育所	1ヶ所
養護老人ホーム	-ヶ所
特養老人ホーム	-ヶ所
軽費老人ホーム	-ヶ所
生活保護率(被保護人員/人口)	1.83%

(9) 公共施設等

施設	数	面積	実延長	料金	普及率
公民館	-	施設			
図書館	1	施設			
体育館	2	施設			
公営住宅	1,763	戸			
公園	56	ヶ所			
	99	ha			
道路	331	km			
	4,154,128	m <sup>2</sup>			
上水道	2,024	円			
	97.3	%			
下水道	5,042	円			
	88.4	%			
ごみ処理人口	12,231	人			
し尿処理人口	2,149	人			



あかびらし  
**赤平市**

所在地 〒079-1192 赤平市泉町4丁目1番地  
TEL 0125-32-2211  
FAX 0125-32-5033  
URL <https://www.city.akabira.hokkaido.jp>  
E-mail [soumu@city.akabira.hokkaido.jp](mailto:soumu@city.akabira.hokkaido.jp)

団体コード： 012181  
市町村類型： I-3

	市長	副市長	議会議員	
	はたけやま わたる <b>島山 渉</b> 55歳 2期目 任期満了日： 9.4.30	ながかわいくろう 永川 郁郎 2期目 任期満了日： 9.7.6	議長 たけむら けいいち 竹村 恵一	副議長 いとう しんいち 伊藤 新一
市名の由来		沿革		
アイヌ語の「アカピラ(山稜のガケ)に由来したものだ。		明23 滝川村の所管となる。 明23 滝川村から奈江村が新設。 明30、7.1 奈江村より分村、歌志内村とする。 明30 歌志内村戸長役場設置。 明33、6.1 芦別村を分村。 明39、4.1 二級町村制施行、歌志内村とする。 大8、4.1 一級町村制施行。 大11、4.1 歌志内村より分村、二級町村制施行、赤平村とする。 昭4、4.1 一級町村制施行。 昭18、2.1 町制施行。 昭29、7.1 市制施行。		
姉妹・友好等都市提携				
三陟(韓国)、汨羅(中国)、加賀市(石川県)				
地域指定状況				
低工	過疎	辺地	自公	離島
○	○	○	○	○
行政区画面積	129.88 km <sup>2</sup> (道内 154 位)			

(1) 人口

区分	人口(人)	人口密度(人/km <sup>2</sup> )	増減率(%)	人口割合(%)			世帯数(世帯)	道内順位	
				15歳未満	15~64歳	65歳以上		R2.10(国調)	人口
H22.10.1 (国調)	12,637	97.3	▲12.2	8.5	52.7	38.8	5,585		56
H27.10.1 (国調)	11,105	85.5	▲12.1	7.5	47.8	44.7	4,980		
R2.10.1 (国調)	9,698	74.7	▲12.7	6.3	44.8	48.9	4,494	65歳以上	7
R5.1.1 (住基)	9,008		78 (うち外国住民)	6.3	46.9	46.9	5,458		

(2) 職員数等

普通会計	129人
一般行政	111人
教育	18人
消防	人
公営企業等	111人
うち病院	89人
計	240人

(3) 産業構造

産業区分	就業人口(人)	構成比(%)
1次	182	4.5
2次	1,066	26.4
3次	2,784	68.8
計(分類不能含む)	4,045	100.0

(4) 基幹産業の状況等

産業	R3生産額(道内シェア)	R2経営体数	主な農産物
農業	5.6 億円 (0.04%)	72	米
漁業	- 億円 -	H30経営体数 -	水産物 -
工業	R2製造品出荷額等(道内シェア) 187.8 億円 (0.31%)	R3事業所数 24	木材・木製品(家具を除く)、食料品
商業	R2商品販売額(道内シェア) 114.1 億円 (0.07%)	R3事業所数 86	菓子類、農産加工品、畜産加工品
観光	R3観光客入込数(道内シェア) 17.6 万人 (0.21%)	主な観光資源	空知に残る炭鉱関連遺産

(5) 歳入・歳出の状況

区分	R3		R2		R1	
	決算額	構成比	決算額	構成比	決算額	構成比
歳入合計	13,262	100.0	11,673	100.0	9,567	100.0
地方税	819	6.2	840	7.2	839	8.8
地方交付税	4,970	37.5	4,446	38.1	4,352	45.5
普通交付税	3,921		3,536		3,422	
特別交付税	1,050		910		930	
寄附金	912	6.9	771	6.6	610	6.4
ふるさと納税	911		767		605	
地方債	2,188	16.5	911	7.8	792	8.3
その他	4,373	33.0	4,705	40.3	2,975	31.1
歳出合計	12,700	100.0	11,180	100.0	9,117	100.0
人件費	1,387	10.9	1,395	12.5	1,187	13.0
職員給与	721		729		719	
物件費	1,244	9.8	1,247	11.2	1,266	13.9
扶助費	1,654	13.0	1,394	12.5	1,448	15.9
公債費	1,103	8.7	912	8.2	880	9.7
普通建設事業	3,022	23.8	1,133	10.1	760	8.3
その他	4,290	33.8	5,098	45.6	3,577	39.2

(6) 財政指標等

項目	R3		R2	
	指標値	全道順位	指標値	全道順位
標準財政規模	5,173	61	4,784	64
財政力指数	0.195	120	0.203	114
実質収支	562	31	483	23
単年度収支	79	70	33	64
経常収支比率	92.8	9	93.2	32
実質赤字比率	-	-	-	-
連結実質赤字比率	-	-	-	-
実質公債費比率	11.4	31	11.6	34
将来負担比率	93.6	9	106.6	9
基金残高合計	2,799	110	2,498	107
財政調整基金	1,425	48	1,334	43
減債基金	494	71	423	73
その他特定目的基金	880	138	741	138
地方債現在高	13,062	44	11,925	48
債務負担行為現在高	345	83	2,659	27
ラスパイレス指数	96.2	134	95.9	146

(7) 税収

区分	R3		R2	
	収入済額	徴収率	収入済額	徴収率
市町村民税	382	97.1	382	97.3
個人	316	96.7	322	97.1
法人	67	99.2	60	98.7
固定資産税	280	95.0	302	95.5
土地	34	94.8	37	95.4
家屋	170	94.8	186	95.4
償却	70	94.8	72	95.4
合計	819	96.5	840	96.8

(8) 教育、医療、福祉

教育	幼稚園	1ヶ所
	こども園	-ヶ所
	小学校	1ヶ所
	中学校	1ヶ所
	高等学校	-ヶ所
医療	病院	1ヶ所
	診療所	-ヶ所
福祉	歯科	-ヶ所
	保育所	2ヶ所
	養護老人ホーム	-ヶ所
	特養老人ホーム	-ヶ所
	軽費老人ホーム	-ヶ所
	生活保護率(被保護人員/人口)	2.80%

(9) 公共施設等

公民館	3施設	
図書館	1施設	
体育館	2施設	
公営住宅	2,073戸	
公園	数	44ヶ所
	面積	85ha
道路	実延長	161km
	面積	2,251,597m <sup>2</sup>
上水道	料金	2,440円
	普及率	97.9%
下水道	料金	4,707円
	普及率	87.9%
ごみ処理人口	9,253人	
し尿処理人口	1,465人	



みかさし  
**三笠市**

団体コード： 012220  
市町村類型： I-3

所在地 〒068-2192 三笠市幸町2番地  
TEL 01267-2-3181  
FAX 01267-2-7880  
URL <https://www.city.mikasa.hokkaido.jp>  
E-mail postmaster@city.mikasa.hokkaido.jp

空  
知

	市長	副市長	議会議員						
	さいじょう けんさく <b>西城 賢策</b> 72歳 3期目 任期満了日： 9.4.30	みぎた さとし 右田 敏 2期目 任期満了日： 9.5.14	議長	たけだ ていいち 武田 悌一					
		期目 任期満了日：	副議長	おりかさ ひろただ 折笠 弘忠					
市名の由来	沿革	議員定数	10人	任期満了日 9.4.30					
三笠山の名をとって名付けたもの。									
姉妹・友好等都市提携									
-									
地域指定状況									
低工	過疎	辺地	自公	離島	特豪	山村	農振	半島	特定
	○		道立		○		○		○
行政区画面積	302.52 km <sup>2</sup> (道内 103 位)								

(1) 人口

区分	人口 (人)	人口密度 (人/km <sup>2</sup> )	増減率 (%)	人口割合 (%)			世帯数 (世帯)	道内順位	
				15歳未満	15~64歳	65歳以上		人口	R2.10(国調)
H22.10.1 (国調)	10,221	33.8	▲ 14.3	7.6	50.1	42.3	4,776		63
H27.10.1 (国調)	9,076	30.0	▲ 11.2	7.6	46.3	46.1	4,254		
R2.10.1 (国調)	8,040	26.6	▲ 11.4	8.1	44.4	47.5	3,816	65歳以上	10
R5.1.1 (住基)	7,722		28 (うち外国住民)	8.0	45.4	46.6	4,564		

(2) 職員数等

普通会計	176人
一般行政	112人
教育	32人
消防	32人
公営企業等	122人
うち病院	104人
計	298人

(3) 産業構造

産業区分	就業人口 (人)	構成比 (%)
1次	233	7.4
2次	658	20.9
3次	2,238	71.1
(分類不能含む)	3,147	100.0

(4) 基幹産業の状況等

産業	生産額(道内シェア)	経営体数	主な産物
農業	R3農業生産額(道内シェア) 23.2 億円 (0.18%)	R2経営体数 67	： 野菜
漁業	R3漁業生産額(道内シェア) - 億円 -	H30経営体数 -	： 水産物
工業	R2製造品出荷額等(道内シェア) 110.6 億円 (0.18%)	R3事業所数 21	： 金属製品
商業	R2商品販売額(道内シェア) 173.0 億円 (0.10%)	R3事業所数 86	： 菓子類、農産加工品、酒類、畜産加工品
観光	R3観光客入込数(道内シェア) 88.3 万人 (1.04%)	主な観光資源	： 空知に残る炭鉱関連遺産、桂沢国設スキー場、桂沢湖、ファミラランドみかさ遊園、みかさ梅まつり

(5) 歳入・歳出の状況

区分	R3		R2		R1	
	決算額	構成比	決算額	構成比	決算額	構成比
歳入合計	11,436	100.0	11,991	100.0	11,597	100.0
地方税	837	7.3	847	7.1	875	7.5
地方交付税	5,131	44.9	4,957	41.3	4,574	39.4
普通交付税	3,779		3,681		3,457	
特別交付税	1,352		1,276		1,117	
寄附金	660	5.8	252	2.1	262	2.3
ふるさと納税	654		239		260	
地方債	559	4.9	1,000	8.3	1,244	10.7
その他	4,248	37.2	4,935	41.2	4,643	40.0
歳出合計	11,250	100.0	11,853	100.0	11,477	100.0
人件費	1,587	14.1	1,504	12.7	1,398	12.2
職員給与	997		930		936	
物件費	1,537	13.7	1,404	11.9	1,371	11.9
扶助費	1,572	14.0	1,313	11.1	1,394	12.1
公債費	992	8.8	958	8.1	921	8.0
普通建設事業	674	6.0	1,450	12.2	1,999	17.4
その他	4,888	43.5	5,224	44.1	4,395	38.3

(6) 財政指標等

項目	R3		R2	
	指標値	全道順位	指標値	全道順位
標準財政規模	5,001	65	4,943	60
財政力指数	0.196	118	0.202	115
実質収支	183	102	133	103
単年度収支	50	81	13	89
経常収支比率	92.9	8	97.0	11
実質赤字比率	-	-	-	-
連結実質赤字比率	-	-	-	-
実質公債費比率	9.2	83	8.7	95
将来負担比率	24.6	73	29.1	76
基金残高合計	3,930	68	3,167	78
財政調整基金	991	88	549	137
減債基金	233	118	189	115
その他特定目的基金	2,705	52	2,429	52
地方債現在高	10,499	61	10,875	56
債務負担行為現在高	282	88	639	64
ラスパイレス指数	97.0	90	98.0	53

(7) 税収

区分	R3		R2	
	収入済額	徴収率	収入済額	徴収率
市町村民税	321	95.5	312	95.9
個人	246	95.1	244	96.0
法人	75	96.6	68	95.7
固定資産税	409	84.8	432	86.0
土地	57	84.5	65	85.8
家屋	244	84.5	259	85.8
償却	98	84.5	100	85.8
合計	837	90.3	847	90.9

(8) 教育、医療、福祉

施設	数
幼稚園	-ヶ所
こども園	-ヶ所
小学校	2ヶ所
中学校	2ヶ所
高等学校	1ヶ所
病院	1ヶ所
診療所	3ヶ所
歯科	-ヶ所
保育所	1ヶ所
養護老人ホーム	1ヶ所
特養老人ホーム	1ヶ所
軽費老人ホーム	-ヶ所
生活保護率 (被保護人員/人口)	3.37%

(9) 公共施設等

公民館	1施設
図書館	1施設
体育館	3施設
公営住宅	2,154戸
公園	数 面積 46ヶ所 63ha
道路	実延長 面積 171km 2,508,032㎡
上水道	料金 普及率 2,679円 99.8%
下水道	料金 普及率 5,583円 87.5%
ごみ処理人口	7,876人
し尿処理人口	1,491人



たきかわし  
滝川市

団体コード： 012254  
市町村類型： I-3

所在地 〒 073-8686 滝川市大町1丁目2番15号  
TEL 0125-23-1234  
FAX 0125-23-5775  
URL https://www.city.takikawa.hokkaido.jp  
E-mail soumu@city.takikawa.lg.jp

	市長	副市長	議会議員	
	まえだ こうさち 前田 康吉	なかじま じゅんいち 中島 純一	議長	やまもと まさのぶ 山本 正信
	69歳 4期目 任期満了日： 9.4.26	(H28.4.1から欠員)	副議長	みかみ ひろひさ 三上 裕久
	市名の由来	沿革	議員定数	任期満了日
アイヌ語の「ソーラプチ」(滝下る所)を意識したもの。		明23. 1. 28 滝川村戸長役場設置。 明23 奈江村が分離。 明32 音江村が分離。 明39. 4. 1 二級町村制施行。滝川村とする。 明42. 4. 1 二級町村江部乙村を分村すると同時に一級町村制施行。 明43. 11. 3 町制施行。 大4 一級町村制施行。(江部乙村) 昭27 町政施行。(江部乙町) 昭33. 7. 1 市制施行。 昭46. 4. 1 滝川市、江部乙町を廃し、滝川市設置。	16人	9.4.29
姉妹・友好等都市提携		地域指定状況		
スプリングフィールド(アメリカ)、栃木市(栃木県)、名護市(沖縄県)		低工 過疎 辺地 自公 離島 特豪 山村 農振 半島 特定		
行政区画面積		115.9 km <sup>2</sup> (道内 157 位)		

(1) 人口

区分	人口(人)	人口密度(人/km <sup>2</sup> )	増減率(%)	人口割合(%)			世帯数(世帯)	道内順位	
				15歳未満	15~64歳	65歳以上		R2.10(国調)	人口
H22.10.1 (国調)	43,170	372.7	▲ 5.2	11.9	60.5	27.6	18,947		19
H27.10.1 (国調)	41,192	355.4	▲ 4.6	10.9	56.4	32.7	18,651		
R2.10.1 (国調)	39,490	340.7	▲ 4.1	10.2	54.3	35.5	18,688	65歳以上	119
R5.1.1 (住基)	38,062		98	9.6	54.7	35.7	20,983		

(2) 職員数等

普通会計	331人
一般行政	243人
教育	88人
消防	人
公営企業等	374人
うち病院	344人
計	705人

(3) 産業構造

産業区分	就業人口(人)	構成比(%)
1次	823	4.5
2次	3,119	17.2
3次	13,571	74.6
計(分類不能含む)	18,184	100.0

(4) 基幹産業の状況等

産業	R3生産額(道内シェア)	R2経営体数	主な農産物
農業	34.4 億円 (0.26%)	284	米、野菜
漁業	- 億円 -	H30経営体数 -	水産物 -
工業	R2製造品出荷額等(道内シェア) 98.8 億円 (0.16%)	R3事業所数 24	主な製造品 : 食品、窯業・土石製品、金属製品
商業	R2商品販売額(道内シェア) 945.6 億円 (0.55%)	R3事業所数 367	主な特産品 : 菓子類、畜産加工品、酒類、農産加工品
観光	R3観光客入込数(道内シェア) 53.8 万人 (0.63%)	主な観光資源	空知に残る炭鉱関連遺産

(5) 歳入・歳出の状況

区分	R3		R2		R1	
	決算額	構成比	決算額	構成比	決算額	構成比
歳入合計	26,092	100.0	27,723	100.0	22,023	100.0
地方税	4,280	16.4	4,357	15.7	4,385	19.9
地方交付税	7,386	28.3	6,757	24.4	6,810	30.9
普通交付税	6,463		5,973		5,979	
特別交付税	923		783		831	
寄附金	1,744	6.7	1,488	5.4	1,065	4.8
ふるさと納税	1,729		1,455		1,046	
地方債	1,573	6.0	1,367	4.9	1,180	5.4
その他	11,109	42.6	13,755	49.6	8,584	39.0
歳出合計	24,980	100.0	26,693	100.0	21,138	100.0
人件費	3,237	13.0	3,306	12.4	3,300	15.6
職員給与	1,908		1,952		2,011	
物件費	2,479	9.9	2,295	8.6	1,987	9.4
扶助費	5,129	20.5	4,062	15.2	4,011	19.0
公債費	1,839	7.4	1,940	7.3	2,020	9.6
普通建設事業	1,817	7.3	1,186	4.4	1,274	6.0
その他	10,478	42.0	13,905	52.1	8,546	40.4

(6) 財政指標等

項目	R3		R2	
	指標値	全道順位	指標値	全道順位
標準財政規模	12,035	22	11,613	22
財政力指数	0.399	28	0.405	28
実質収支	1,112	12	1,030	6
単年度収支	82	65	161	20
経常収支比率	88.0	38	92.9	35
実質赤字比率	-	-	-	-
連結実質赤字比率	-	-	-	-
実質公債費比率	8.5	97	9.4	85
将来負担比率	47.3	41	68.2	33
基金残高合計	5,413	41	3,625	65
財政調整基金	1,257	60	1,040	72
減債基金	193	128	193	113
その他特定目的基金	3,963	28	2,393	54
地方債現在高	17,650	29	17,814	29
債務負担行為現在高	129	113	228	98
ラスパイレス指数	97.9	57	97.2	87

(7) 税収

区分	R3		R2	
	収入済額	徴収率	収入済額	徴収率
市町村民税	2,041	96.3	2,039	95.7
個人	1,745	96.2	1,758	95.7
法人	296	97.0	281	95.3
固定資産税	1,494	80.8	1,589	81.8
土地	247	80.7	258	81.7
家屋	998	80.7	1,065	81.7
償却	235	80.7	252	81.7
合計	4,280	89.6	4,357	89.5

(8) 教育、医療、福祉

施設	数
幼稚園	-ヶ所
こども園	-ヶ所
小学校	6ヶ所
中学校	3ヶ所
高等学校	3ヶ所
病院	1ヶ所
診療所	-ヶ所
歯科	-ヶ所
保育所	1ヶ所
養護老人ホーム	-ヶ所
特養老人ホーム	-ヶ所
軽費老人ホーム	-ヶ所
生活保護率(被保護人員/人口)	1.53%

(9) 公共施設等

施設	数
公民館	1施設
図書館	1施設
体育館	2施設
公営住宅	1,741戸
公園	面積 68ヶ所
	面積 285 ha
道路	実延長 454 km
	面積 6,276,984 m <sup>2</sup>
上水道	料金 2,341円
	普及率 97.9%
下水道	料金 4,134円
	普及率 96.5%
ごみ処理人口	38,390人
し尿処理人口	3,970人



すながわし  
砂川市

団体コード： 012262  
市町村類型： I-3

所在地 〒 073-0195 砂川市西7条北2丁目1番1号  
TEL 0125-54-2121  
FAX 0125-54-2568  
URL https://www.city.sunagawa.hokkaido.jp  
E-mail shomu@city.sunagawa.lg.jp

空  
知

	市長 いいざわ あきひこ 飯澤 明彦 61歳 1期目 任期満了日： 9.4.26	副市長 いのうえ まもる 井上 守 1期目 任期満了日： 9.5.9	議会議員 議長 たひら かずのぶ 多比良 和伸 副議長 おぐろ ひろし 小黒 弘 議員定数 13人 任期満了日 9.4.30
	市名の由来		
	アイヌ語の「オタ・ウシ・ナイ」(「オタ」は砂、「ウシ」は多い、「ナイ」は川)を意識したもの。 姉妹・友好等都市提携 地域指定状況 低工 過疎 辺地 自公 離島 特豪 山村 農振 半島 特定 行政区画面積 78.68 ㎢ (道内 171 位)		

(1) 人口

区 分	人口 (人)	人口密度 (人/㎢)	増減率 (%)	人口割合 (%)			世帯数 (世帯)	道内順位 R2.10(国調)	
				15歳未満	15~64歳	65歳以上		人口	65歳以上
H22.10.1 (国調)	19,056	242.2	▲ 5.0	11.3	57.6	31.1	8,415	40	
H27.10.1 (国調)	17,694	224.9	▲ 7.1	10.0	53.4	36.5	7,858	40	
R2.10.1 (国調)	16,486	209.5	▲ 6.8	8.7	51.1	40.2	7,599	66	
R5.1.1 (住基)	15,909 (うち外国住民)	40 (人)		8.5	51.3	40.1	8,610		

(2) 職員数等

普通会計	193人
一般行政	162人
教 育	31人
消 防	人
公営企業等	844人
うち病院	828人
計	1,037人

(3) 産業構造

産業区分	就業人口 (人)	構成比 (%)
1次	377	5.1
2次	1,746	23.5
3次	5,289	71.1
(計 (分類不能含む))	7,444	100.0

(4) 基幹産業の状況等

産業	生産額(道内シェア)	経営体数	主な産物
農業	R3農業生産額(道内シェア) 26.3 億円 (0.20%)	R2経営体数 177	野菜、米
漁業	R3漁業生産額(道内シェア) - 億円 -	H30経営体数 -	水産物
工業	R2製造品出荷額等(道内シェア) 232.2 億円 (0.38%)	R3事業所数 22	食料品、化学
商業	R2商品販売額(道内シェア) 505.4 億円 (0.30%)	R3事業所数 164	菓子類、工芸・クラフト品、乳製品、飲料
観光	R3観光客入込数(道内シェア) 90.3 万人 (1.06%)	主な観光資源	北海道子どもの国

(5) 歳入・歳出の状況

区 分	R3		R2		R1	
	決算額	構成比	決算額	構成比	決算額	構成比
歳入合計	15,387	100.0	19,073	100.0	13,068	100.0
地方税	1,976	12.8	2,068	10.8	2,095	16.0
地方交付税	5,573	36.2	5,049	26.5	4,822	36.9
普通交付税	4,650		4,226		4,054	
特別交付税	923		824		768	
寄附金	491	3.2	386	2.0	440	3.4
ふるさと納税	443				515	
地方債	1,215	7.9	4,053	21.3	1,344	10.3
その他	6,131	39.9	7,517	39.4	4,368	33.4
歳出合計	14,562	100.0	18,512	100.0	12,656	100.0
人件費	1,806	12.4	1,721	9.3	1,705	13.5
職員給与	1,008		984		969	
物件費	1,745	12.0	1,666	9.0	1,421	11.2
扶助費	1,991	13.7	1,601	8.7	1,547	12.2
公債費	1,228	8.4	1,130	6.1	1,108	8.8
普通建設事業	1,685	11.6	4,806	26.0	1,423	11.3
その他	6,108	42.0	7,589	41.0	5,452	43.1

(6) 財政指標等

項 目	R3		R2	
	指標値	全道順位	指標値	全道順位
標準財政規模	7,314	39	6,917	39
財政力指数	0.308	47	0.318	47
実質収支	813	17	426	27
単年度収支	386	15	19	82
経常収支比率	81.8	109	83.9	125
実質赤字比率	-	-	-	-
連結実質赤字比率	-	-	-	-
実質公債費比率	5.1	162	4.5	165
将来負担比率	65.6	28	73.9	27
基金残高合計	2,756	112	2,878	89
財政調整基金	1,336	53	1,162	60
減債基金	175	133	97	135
その他特定目的基金	1,244	106	1,619	89
地方債現在高	15,888	33	15,857	33
債務負担行為現在高	2,248	30	2,344	28
ラスパイレス指数	99.2	17	99.2	20

(7) 税収

区 分	R3		R2	
	収入済額	徴収率	収入済額	徴収率
市町村民税	905	99.2	910	99.4
個人	724	99.0	748	99.3
法人	181	99.8	162	99.6
固定資産税	797	98.3	882	97.7
土地	144	98.2	160	97.7
家屋	434	98.2	483	97.7
償却	211	98.3	231	97.7
合計	1,976	98.9	2,068	98.6

(8) 教育、医療、福祉

教育	幼稚園	-ヶ所
	こども園	-ヶ所
	小学校	5ヶ所
	中学校	2ヶ所
	高等学校	1ヶ所
医療	病院	1ヶ所
	診療所	-ヶ所
	歯科	-ヶ所
福祉	保育所	3ヶ所
	養護老人ホーム	-ヶ所
	特養老人ホーム	-ヶ所
	軽費老人ホーム	-ヶ所
	生活保護率 (被保護人員/人口)	1.39 %

(9) 公共施設等

公民館	1施設
図書館	1施設
体育館	2施設
公営住宅	1,258戸
公園	数 25ヶ所
	面積 131 ha
道路	実延長 239 km
	面積 4,115,850 m <sup>2</sup>
上水道	料金 2,341円
	普及率 99.9%
下水道	料金 4,760円
	普及率 96.0%
ごみ処理人口	16,169人
し尿処理人口	837人





うたしな いし  
歌志内市

団体コード： 012271  
市町村類型： I-3

所在地 〒 073-0492 歌志内市字本町5番地  
T E L 0125-42-3211  
F A X 0125-42-4111  
U R L https://www.city.utashinai.hokkaido.jp  
E-mail soumu.shomu@city.utashinai.lg.jp

	市長 しばた かずのり <b>柴田 一孔</b> 65歳 1期目 任期満了日： 6.10.25	副市長 ひらま やすひと 平間 靖人 1期目 任期満了日： 6.11.9	議会議員	
			議長 ほんだ かつこ 本田 加津子	副議長 めが さとし 女鹿 聡
市名の由来		沿革		
市内を流れる「ベンケウタシュナイ川」の名に由来したもの。		明23 滝川村が設置。 " 滝川村の一部から、奈江村が設置。 明30. 7. 15 奈江村より分村。 明32 歌志内村外1村戸長役場設置。 明33 西部を芦別村として分村。 明39. 4. 1 二級町村制施行、歌志内村とする。 大8. 4. 1 一級町村制施行。 大11 赤平村を分村。 昭15. 4. 1 町制施行。 昭33. 7. 1 市制施行。		
姉妹・友好等都市提携		-		
地域指定状況		-		
低工	過疎	辺地	自公	離島
	○			
行政区画面積	55.95 ㎢ (道内 176 位)			

(1) 人口

区 分	人口 (人)	人口密度 (人/㎢)	増減率 (%)	人口割合 (%)			世帯数 (世帯)	道内順位 R2.10(国調)	
				15歳未満	15~64歳	65歳以上		人口	136
H22.10.1 (国調)	4,387	78.4	▲ 16.0	7.7	51.1	41.2	2,000		
H27.10.1 (国調)	3,585	64.1	▲ 18.3	6.1	47.3	46.6	1,665		
R2.10.1 (国調)	2,989	53.4	▲ 16.6	4.8	41.9	53.3	1,424	65歳以上	1
R5.1.1 (住基)	2,790			4.3	42.0	53.7	1,714		

(2) 職員数等

普通会計	106人
一般行政	74人
教 育	9人
消 防	23人
公営企業等	27人
うち病院	24人
計	133人

(3) 産業構造

産業区分	就業人口 (人)	構成比 (%)
1次	21	1.8
2次	292	25.4
3次	834	72.5
(計 分類不能含む)	1,150	100.0

(4) 基幹産業の状況等

産業	生産額(道内シェア) 億円	経営体数	主な産物
農業	R3農業生産額(道内シェア) 億円	2	農産物
漁業	R3漁業生産額(道内シェア) - 億円	H30経営体数 -	水産物
工業	R2製造品出荷額等(道内シェア) X 億円 X	R3事業所数 2	製造品
商業	R2商品販売額(道内シェア) 47.6 億円 (0.03%)	R3事業所数 22	畜産加工品
観光	R3観光客入込数(道内シェア) 17.5 万人 (0.21%)	主な観光資源	空知に残る炭鉱関連遺産、かもし岳の雲海

(5) 歳入・歳出の状況

区 分	R3		R2		R1	
	決算額	構成比	決算額	構成比	決算額	構成比
歳入合計	4,743	100.0	4,990	100.0	4,148	100.0
地方税	186	3.9	191	3.8	201	4.9
地方交付税	2,784	58.7	2,560	51.3	2,474	59.6
普通交付税	2,074		1,905		1,833	
特別交付税	710		655		641	
寄附金	10	0.2	8	0.2	20	0.5
ふるさと納税	6		7		6	
地方債	164	3.5	263	5.3	177	4.3
その他	1,599	33.7	1,968	39.4	1,276	30.8
歳出合計	4,423	100.0	4,779	100.0	3,955	100.0
人件費	969	21.9	964	20.2	929	23.5
職員給与	581		575		599	
物件費	608	13.7	597	12.5	520	13.1
扶助費	557	12.6	577	12.1	605	15.3
公債費	463	10.5	456	9.5	461	11.7
普通建設事業	269	6.1	533	11.1	288	7.3
その他	1,557	35.2	1,653	34.6	1,153	29.1

(6) 財政指標等

項 目	R3		R2	
	指標値	全道順位	指標値	全道順位
標準財政規模	2,424	153	2,247	153
財政力指数	0.107	173	0.110	173
実質収支	320	68	211	70
単年度収支	110	47	22	75
経常収支比率	89.7	32	91.4	49
実質赤字比率	-	-	-	-
連結実質赤字比率	-	-	-	-
実質公債費比率	9.5	77	11.2	42
将来負担比率	-	-	-	-
基金残高合計	3,703	75	3,293	73
財政調整基金	690	129	690	109
減債基金	500	69	400	76
その他特定目的基金	2,513	61	2,203	63
地方債現在高	3,172	169	3,452	162
債務負担行為現在高	17	156	32	151
ラスパイレス指数	95.1	160	94.0	173

(7) 税収

区 分	R3		R2	
	収入済額	徴収率	収入済額	徴収率
市町村民税	99	95.8	101	95.7
個人	86	95.2	90	95.2
法人	13	100.0	11	100.0
固定資産税	53	96.1	56	94.9
土地	3	96.1	4	94.9
家屋	33	96.1	35	94.9
償却	16	96.1	17	94.9
合計	186	96.4	191	96.0

(8) 教育、医療、福祉

教育	施設数
幼稚園	-ヶ所
こども園	1ヶ所
小学校	-ヶ所
中学校	-ヶ所
高等学校	-ヶ所
医療	施設数
病院	1ヶ所
診療所	-ヶ所
歯科	-ヶ所
福祉	施設数
保育所	-ヶ所
養護老人ホーム	-ヶ所
特養老人ホーム	-ヶ所
軽費老人ホーム	-ヶ所
生活保護率 (被保護人員/人口)	3.42%

(9) 公共施設等

施設	数
公民館	- 施設
図書館	1 施設
体育館	1 施設
公営住宅	1,152 戸
公園	面積
	16ヶ所
	35 ha
道路	実延長
	53 km
	面積
	700,515 ㎡
上水道	料金
	2,341 円
	普及率
	99.9%
下水道	料金
	4,797 円
	普及率
	99.0%
ごみ処理人口	2,865 人
し尿処理人口	130 人



ふかがわし  
深川市

団体コード： 012289  
市町村類型： I - 1

所在地 〒 074-8650 深川市2条17番17号  
TEL 0164-26-2228  
FAX 0164-22-8134  
URL https://www.city.fukagawa.lg.jp  
E-mail soumu@city.fukagawa.lg.jp

空  
知

	市長	副市長	議会議員						
	たなか まさゆき 田中 昌幸	みやもり えいじ 宮森 栄治	議長 ちかさわ ひろゆき 近澤 弘幸	副議長 おおまえ あきよ 大前 昭代					
	62歳 1期目 任期満了日： 9.1.20	1期目 任期満了日： 9.3.31	議員定数 14人	任期満了日 9.6.17					
市名の由来		沿革							
アイヌ語の「MEM」(清き水)、「オーホナイ」(深い川)に由来した もの。		明23 滝川村設置。 明25 深川村設置、雨竜郡戸長役場の管轄となる。 明28. 6. 1 深川村戸長役場設置。 明32 滝川村から香江村が分村し戸長役場設置。 明34. 11. 1 深川村から一巴村が分村し戸長役場設置。 明35. 4. 1 二級町村制施行。(深川村) 明39 二級町村制施行。(一巴村) 明40. 4. 1 一級町村制施行。(深川村) 明42 二級町村制施行。(香江村) 大4 一巴村から二級町村多度志村を分村。 大7. 1. 1 町制施行。(深川町) 大9 一巴村から二級町村納内村を分村。 大10 一級町村制施行。(一巴村) 大12. 1. 1 妹背牛村を分村。 昭38. 5. 1 深川町、一巴村、納内村、香江村を廃し、深川市設置。 昭45. 4. 1 多度志町を編入。							
姉妹・友好等都市提携		アボツフォード(カナダ)							
地域指定状況		行政区画面積							
低工	過疎	辺地	自公	離島	特豪	山村	農振	半島	特定
△	○			○	△	○			△
529.42 km <sup>2</sup>		(道内 61 位)							

(1) 人口

区 分	人口 (人)	人口密度 (人/km <sup>2</sup> )	増減率 (%)	人口割合 (%)			世帯数 (世帯)	道内順位	
				15歳未満	15~64歳	65歳以上		R2.10(国調)	人口
H22.10.1 (国調)	23,709	44.8	▲ 8.2	9.7	55.4	34.9	10,100		33
H27.10.1 (国調)	21,909	41.4	▲ 7.6	9.1	51.5	39.4	9,669		
R2.10.1 (国調)	20,039	37.9	▲ 8.5	8.2	49.1	42.8	9,198	65歳以上	34
R5.1.1 (住基)	19,161			8.0	48.9	43.1	10,490		

(2) 職員数等

普通会計	217人
一般行政	195人
教 育	22人
消 防	人
公営企業等	277人
うち病院	251人
計	494人

(3) 産業構造

産業区分	就業人口 (人)	構成比 (%)
1次	1,539	16.5
2次	1,154	12.4
3次	6,388	68.5
(計 分類不能含む)	9,324	100.0

(4) 基幹産業の状況等

産業	生産額(道内シェア)	割合	経営体数	主な産物
農業	R3 95.6 億円	(0.73%)	R2 565	米、肉用牛
漁業	R3 - 億円	-	H30 -	水産物
工業	R2 50.6 億円	(0.08%)	R3 14	食料品、窯業・土石製品
商業	R2 380.9 億円	(0.22%)	R3 219	畜産加工品、酒類、農産加工品、めん・パン類
観光	R3 72.7 万人	(0.85%)	主な観光資源	アップルランド山の駅おとえ、道の駅「ライスランドふかがわ」

(5) 歳入・歳出の状況

区 分	R3		R2		R1	
	決算額	構成比	決算額	構成比	決算額	構成比
歳入合計	18,373	100.0	18,945	100.0	17,058	100.0
地方税	2,146	11.7	2,162	11.4	2,146	12.6
地方交付税	7,254	39.5	6,681	35.3	6,964	40.8
普通交付税	6,377		5,899		6,211	
特別交付税	877		782		753	
寄附金	452	2.5	440	2.3	375	2.2
ふるさと納税	451		418		372	
地方債	2,155	11.7	1,748	9.2	2,261	13.3
その他	6,367	34.7	7,915	41.8	5,312	31.1
歳出合計	17,908	100.0	18,640	100.0	16,996	100.0
人件費	2,025	11.3	2,065	11.1	2,150	12.7
職員給与	1,140		1,174		1,212	
物件費	1,909	10.7	1,949	10.5	1,815	10.7
扶助費	2,853	15.9	2,395	12.9	2,198	12.9
公債費	2,218	12.4	2,100	11.3	2,539	14.9
普通建設事業	2,074	11.6	1,692	9.1	2,419	14.2
その他	6,829	38.1	8,439	45.3	5,875	34.6

(6) 財政指標等

項 目	R3		R2	
	指標値	全道順位	指標値	全道順位
標準財政規模	9,466	31	9,010	31
財政力指数	0.267	65	0.269	67
実質収支	445	42	259	50
単年度収支	186	32	200	16
経常収支比率	80.0	125	84.6	119
実質赤字比率	-	-	-	-
連結実質赤字比率	-	-	-	-
実質公債費比率	14.3	6	14.6	8
将来負担比率	107.8	5	122.3	5
基金残高合計	2,292	128	1,718	140
財政調整基金	661	137	505	143
減債基金	665	53	515	58
その他特定目的基金	966	130	698	144
地方債現在高	22,182	24	22,163	25
債務負担行為現在高	5,580	12	1,990	30
ラスパイレス指数	98.9	22	98.3	42

(7) 税収

区 分	R3		R2	
	収入済額	徴収率	収入済額	徴収率
市町村民税	983	98.1	969	98.0
個人	861	98.0	836	98.0
法人	121	98.4	132	98.3
固定資産税	827	93.7	864	93.7
土地	157	93.5	172	93.5
家屋	455	93.5	480	93.5
償却	186	93.5	183	93.5
合計	2,146	96.3	2,162	96.2

(8) 教育、医療、福祉

施設	数
幼稚園	-ヶ所
こども園	-ヶ所
小学校	6ヶ所
中学校	2ヶ所
高等学校	2ヶ所
病院	1ヶ所
診療所	4ヶ所
歯科	-ヶ所
保育所	2ヶ所
養護老人ホーム	-ヶ所
特養老人ホーム	-ヶ所
軽費老人ホーム	-ヶ所
生活保護率 (被保護人員/人口)	1.46%

(9) 公共施設等


施設	数	面積	実延長	料金	普及率
公民館	7	施設			
図書館	1	施設			
体育館	2	施設			
公営住宅	640	戸			
公園	34	ヶ所			
公園	103	ha			
道路	694	km			
道路	7,218,710	m <sup>2</sup>			
上水道	2,596	円			
上水道	97.7%				
下水道	3,850	円			
下水道	94.0%				
ごみ処理人口	19,658	人			
し尿処理人口	1,550	人			



なんぼろちょう  
南幌町

団体コード： 014231  
市町村類型： II - O

所在地 〒 069-0292 空知郡南幌町栄町3丁目2番1号  
TEL 011-378-2121  
FAX 011-378-2131  
URL https://www.town.nanporo.hokkaido.jp  
E-mail nanporo@town.nanporo.hokkaido.jp

	町長 おおさき ていじ <b>大崎 貞二</b> 63歳 1期目 任期満了日： 6.10.3	副町長 こばやし ふみのり 小林 史典 1期目 任期満了日： 6.10.31	議長 がわせ としひこ 側瀨 敏彦
			副議長 にしまた ひろし 西股 裕司
町名の由来		沿革	
南幌(みなみほろ)町が改称して名付けられたもの。		明16 幌向村設置 明28. 11 幌向村戸長役場設置。 明34 北部地域を江別村に分離。 明42. 4. 1 二級町村制施行、幌向村とする。 一部を長沼村へ分離。 大9 昭37. 5. 1 町制施行、南幌町(みなみほろ)と改称。 昭43 南幌町(なんぼろ)と改称。	
姉妹・友好等都市提携			
多良木町(熊本県)			
地域指定状況			
低工	過疎	辺地	自公
		離島	特豪
		山村	農振
			半島
			特定
行政区画面積	81.36 ㎢ (道内 169 位)		

(1) 人口

区 分	人口 (人)	人口密度 (人/㎢)	増減率 (%)	人口割合 (%)			世帯数 (世帯)	道内順位 R2.10(国調)	
				15歳未満	15~64歳	65歳以上		人口	70
H22.10.1 (国調)	8,778	107.7	▲ 8.2	11.7	64.7	23.6	3,068		
H27.10.1 (国調)	7,927	97.4	▲ 9.7	9.3	60.9	29.8	2,973		
R2.10.1 (国調)	7,319	90.0	▲ 7.7	9.5	55.5	35.0	2,980	65歳	128
R5.1.1 (住基)	7,546		63	10.0	55.2	34.8	3,570	以上	

(2) 職員数等

普通会計	86人
一般行政	75人
教 育	11人
消 防	人
公営企業等	43人
うち病院	35人
計	129人

(3) 産業構造

産業区分	就業人口 (人)	構成比 (%)
1次	640	17.1
2次	644	17.2
3次	2,337	62.5
計 (分類不能含む)	3,742	100.0

(4) 基幹産業の状況等

産業	生産額(道内シェア)	割合	経営体数	主な産物
農業	R3農業生産額(道内シェア) 42.3 億円 (0.32%)		R2経営体数 170	主 産 物 : 米、野菜、麦類
漁業	R3漁業生産額(道内シェア) - 億円 -		H30経営体数 -	主 産 物 : -
工業	R2製造品出荷額等(道内シェア) 60.0 億円 (0.10%)		R3事業所数 20	主 産 品 : 金属製品、食品品、木材・木製品 (家具を除く)
商業	R2商品販売額(道内シェア) 64.4 億円 (0.04%)		R3事業所数 36	主 産 品 : 農産加工品、飲料、めん・パン 特産品 : 類、酒類
観光	R3観光客入込数(道内シェア) 22.9 万人 (0.27%)		主 産 品 : 観光資源	観光資源 : なんぼろ温泉ハート&ハート

(5) 歳入・歳出の状況

区 分	R3		R2		R1	
	決算額	構成比	決算額	構成比	決算額	構成比
歳入合計	7,283	100.0	8,381	100.0	6,173	100.0
地方税	787	10.8	803	9.6	782	12.7
地方交付税	2,721	37.4	2,437	29.1	2,334	37.8
普通交付税	2,283		2,078		1,981	
特別交付税	437		359		353	
寄附金	111	1.5	117	1.4	53	0.9
ふるさと納税	97		115		52	
地方債	1,140	15.7	1,334	15.9	528	8.6
その他	2,524	34.7	3,690	44.0	2,476	40.1
歳出合計	7,094	100.0	8,218	100.0	6,061	100.0
人件費	852	12.0	864	10.5	898	14.8
職員給与	524		535		544	
物件費	880	12.4	919	11.2	749	12.4
扶助費	843	11.9	691	8.4	643	10.6
公債費	576	8.1	574	7.0	644	10.6
普通建設事業	816	11.5	1,768	21.5	760	12.5
その他	3,125	44.1	3,403	41.4	2,366	39.0

(6) 財政指標等

項 目	R3		R2	
	指標値	全道順位	指標値	全道順位
標準財政規模	3,463	103	3,244	103
財政力指数	0.287	56	0.295	57
実質収支	152	111	161	88
単年度収支	▲ 9	155	49	49
経常収支比率	87.5	44	86.1	104
実質赤字比率	-	-	-	-
連結実質赤字比率	-	-	-	-
実質公債費比率	10.2	57	11.2	42
将来負担比率	95.8	7	86.6	18
基金残高合計	1,438	165	1,303	158
財政調整基金	881	103	795	94
減債基金	315	99	279	95
その他特定目的基金	242	175	228	176
地方債現在高	7,051	90	6,470	99
債務負担行為現在高	86	130	90	130
ラスパイレス指数	96.8	107	97.1	90

(7) 税収

区 分	R3		R2	
	収入済額	徴収率	収入済額	徴収率
市町村民税	384	97.2	389	96.7
個人	333	96.9	337	96.4
法人	51	99.3	52	98.9
固定資産税	301	98.1	318	97.8
土地	74	99.0	78	98.6
家屋	171	97.2	181	97.0
償却	53	99.8	57	99.5
合計	787	97.9	803	97.5

(8) 教育、医療、福祉

教育	施設数
幼稚園	-ヶ所
こども園	-ヶ所
小学校	1ヶ所
中学校	1ヶ所
高等学校	1ヶ所
病院	1ヶ所
医療	施設数
診療所	-ヶ所
歯科	-ヶ所
福祉	施設数
保育所	-ヶ所
養護老人ホーム	-ヶ所
特養老人ホーム	-ヶ所
軽費老人ホーム	-ヶ所
生活保護率 (被保護人員/人口)	1.02 %

(9) 公共施設等

施設	数	面積
公民館	-	施設
図書館	-	施設
体育館	1	施設
公営住宅	112	戸
公園	27	ヶ所
面積	84	ha
道路	267	km
実延長	4,317,361	m <sup>2</sup>
上水道	2,288	円
料金	100.0	%
普及率	3,924	円
下水道	79.0	%
料金	7,301	人
ごみ処理人口	529	人
し尿処理人口		




ないえちょう

# 奈井江町

団体コード： 014249  
市町村類型： II-1

所在地 〒 079-0392 空知郡奈井江町字奈井江11番地  
TEL 0125-65-2111  
FAX 0125-65-2809  
URL <http://www.town.naie.hokkaido.jp>  
E-mail soumu@town.naie.lg.jp

空  
知

	町長	副町長	議会議員	
	みつもと えいじ <b>三本 英司</b> 68歳 2期目 任期満了日： 8.12.6	うすい なおき <b>碓井 直樹</b> 1期目 任期満了日： 6.3.31	議長	もりおか しんじ <b>森岡 新二</b>
		期目 任期満了日：	副議長	おおぜき みつとし <b>大関 光敏</b>
	期目 任期満了日：	議員定数	9人	任期満了日 9.4.30
町名の由来		沿革		
アイヌ語の「ナエ」(砂多き川)から転訛したもの。		<small>明23 奈江村設置。 明28 奈江村戸長役場設置。 明30 一部を歌志内村へ分村。 明35 二級町村制施行。 明36 砂川村と改称。 明40 一級町村制施行。 大12 町制施行。 昭19. 4. 1 砂川町より分村、一級町村制施行、奈井江村とする。 昭25. 9. 1 町制施行。</small>		
姉妹・友好等都市提携				
ハウスマルビ(フィンランド)、高梁市(岡山県)				
地域指定状況				
低工	過疎	辺地	自公	離島
○				
行政区画面積	88.19 km <sup>2</sup> (道内 165位)			

### (1) 人口

区分	人口(人)	人口密度(人/km <sup>2</sup> )	増減率(%)	人口割合(%)			世帯数(世帯)	道内順位	
				15歳未満	15~64歳	65歳以上		R2.10(国調)	R2.10(国調)
H22.10.1 (国調)	6,194	70.3	▲ 9.4	10.6	54.2	35.2	2,622	人口	91
H27.10.1 (国調)	5,674	64.3	▲ 8.4	9.1	51.9	39.0	2,466	65歳以上	33
R2.10.1 (国調)	5,120	58.1	▲ 9.8	8.6	48.7	42.8	2,312		
R5.1.1 (住基)	4,966	(うち外国住民 30人)	30	8.4	50.0	41.6	2,670		

### (2) 職員数等

普通会計	97人
一般行政	84人
教育	13人
消防	人
公営企業等	45人
うち病院	41人
計	142人

### (3) 産業構造

産業区分	就業人口(人)	構成比(%)
1次	391	16.0
2次	709	29.1
3次	1,321	54.1
計(分類不能含む)	2,440	100.0

### (4) 基幹産業の状況等

産業	生産額(道内シェア)	割合(%)	経営体数	主な産物
農業	R3農業生産額(道内シェア) 18.5 億円 (0.14%)		R2経営体数 145	米、野菜
漁業	R3漁業生産額(道内シェア) - 億円 -		H30経営体数 -	水産物
工業	R2製造品出荷額等(道内シェア) 251.1 億円 (0.42%)		R3事業所数 11	金属製品
商業	R2商品販売額(道内シェア) 36.8 億円 (0.02%)		R3事業所数 40	菓子類、飲料、農産加工品、めん・パン類
観光	R3観光客入込数(道内シェア) 14.3 万人 (0.17%)		主な観光資源	ないえ産業まつり、ないえ冬まつり、芝桜まつり、ないえさくら祭り

### (5) 歳入・歳出の状況

区分	R3		R2		R1	
	決算額	構成比	決算額	構成比	決算額	構成比
歳入合計	5,444	100.0	5,581	100.0	4,681	100.0
地方税	731	13.4	745	13.4	806	17.2
地方交付税	2,552	46.9	2,246	40.3	2,177	46.5
普通交付税	2,288		2,025		1,956	
特別交付税	265		221		222	
寄附金	111	2.0	119	2.1	63	1.3
ふるさと納税	99		115		55	
地方債	463	8.5	355	6.4	239	5.1
その他	1,587	29.2	2,115	37.9	1,396	29.8
歳出合計	5,298	100.0	5,483	100.0	4,567	100.0
人件費	957	18.1	948	17.3	1,057	23.1
職員給与	598		606		724	
物件費	590	11.1	566	10.3	556	12.2
扶助費	507	9.6	360	6.6	364	8.0
公債費	606	11.4	586	10.7	594	13.0
普通建設事業	466	8.8	334	6.1	104	2.3
その他	2,172	41.0	2,687	49.0	1,893	41.4

### (6) 財政指標等

項目	R3		R2	
	指標値	全道順位	指標値	全道順位
標準財政規模	3,281	111	3,082	110
財政力指数	0.258	70	0.266	70
実質収支	146	115	97	126
単年度収支	48	84	▲ 17	145
経常収支比率	85.0	64	90.9	54
実質赤字比率	-	-	-	-
連結実質赤字比率	-	-	-	-
実質公債費比率	10.1	59	11.5	37
将来負担比率	36.8	52	52.2	50
基金残高合計	1,056	172	779	173
財政調整基金	506	158	322	165
減債基金	64	155	31	153
その他特定目的基金	486	165	426	162
地方債現在高	4,769	140	4,887	131
債務負担行為現在高	59	140	121	118
ラスパイレス指数	94.6	165	96.2	135

### (7) 税収

区分	R3		R2	
	収入済額	徴収率	収入済額	徴収率
市町村民税	270	96.6	260	96.2
個人	205	95.7	208	95.5
法人	65	99.4	52	99.3
固定資産税	388	96.3	413	96.5
土地	54	96.3	61	96.5
家屋	159	96.3	164	96.5
償却	175	96.3	188	96.5
合計	731	96.6	745	96.6

### (8) 教育、医療、福祉

施設	数
幼稚園	-ヶ所
こども園	-ヶ所
小学校	1ヶ所
中学校	1ヶ所
高等学校	1ヶ所
病院	1ヶ所
診療所	-ヶ所
歯科	-ヶ所
保育所	-ヶ所
養護老人ホーム	-ヶ所
特養老人ホーム	-ヶ所
軽費老人ホーム	-ヶ所
生活保護率(被保護人員/人口)	3.11%

### (9) 公共施設等


公民館	1施設
図書館	1施設
体育館	2施設
公営住宅	484戸
公園	数
面積	16ヶ所
面積	23ha
道路	実延長
面積	134km
面積	1,954,700m <sup>2</sup>
上水道	料金
普及率	2,341円
普及率	100.0%
下水道	料金
普及率	4,528円
普及率	95.6%
ごみ処理人口	5,045人
し尿処理人口	401人



かみすながわちょう  
上砂川町

団体コード： 014257  
市町村類型： I-2

所在地 〒 073-0292 空知郡上砂川町中央北1条5丁目1-7  
TEL 0125-62-2011  
FAX 0125-62-3773  
URL https://www.town.kamisunagawa.hokkaido.jp  
E-mail kamisuna01@town.kamisunagawa.lg.jp

	町長	副町長	議会議員	
	おくやま こういち <b>奥山 光一</b> 65歳 3期目 任期満了日： 8.4.22	はやし ともあき <b>林 智明</b> 3期目 任期満了日： 8.5.19	議長 たかはし しげかず <b>高橋 成和</b>	副議長 よしかわ ひろし <b>吉川 洋</b>
	議員定数 8人	任期満了日 7.2.18		
町名の由来		沿革		
アイヌ語の「オタ・ウシ・ナイ」(「オタ」は砂、「ウシ」は多い、「ナイ」は川)を意識したもの。砂川の上流にあることから「上砂川」と決定し、分町によって「上砂川町」と命名。		明23 奈江村設置。 明28 奈江村戸長役場設置。 明30 一部を歌志内村、富良野村へ分村。 明35 二級町村制施行。 明36 砂川村と改称。 明40 一級町村制施行。 大12 町制施行。 昭19 砂川町から奈江町が分村。 昭24. 1. 1 砂川町字上砂川町、上砂川、東奈江、鶉の一部、歌志内町字西山の一部を併せ分町。 昭27 上砂川、奈江を一部を編入。		
姉妹・友好等都市提携				
スパーウッド(カナダ)				
地域指定状況				
低工	過疎	辺地	自公	離島
○				○
行政区画面積		39.98 ㎢ (道内 179 位)		

(1) 人口

区分	人口(人)	人口密度(人/㎢)	増減率(%)	人口割合(%)			世帯数(世帯)	道内順位	
				15歳未満	15~64歳	65歳以上		R2.10(国調)	R2.10(国調)
H22.10.1 (国調)	4,086	102.4	▲ 14.3	8.7	48.8	42.5	1,954	人口	142
H27.10.1 (国調)	3,479	87.0	▲ 14.9	7.4	45.0	47.5	1,744		
R2.10.1 (国調)	2,841	71.1	▲ 18.3	6.4	42.3	51.3	1,479	65歳以上	5
R5.1.1 (住基)	2,578 (うち外国住民 18 人)			6.8	42.9	50.3	1,572		

(2) 職員数等

普通会計	71人
一般行政	66人
教 育	5人
消 防	人
公営企業等	7人
うち病院	人
計	78人

(3) 産業構造

産業区分	就業人口(人)	構成比(%)
1次	20	1.9
2次	284	27.3
3次	730	70.1
(計 (分類不能含む))	1,042	100.0

(4) 基幹産業の状況等

産業	生産額(道内シェア)	経営体数	主な産物
農業	R3農業生産額(道内シェア) - 億円	R2経営体数 -	主な産物 : -
漁業	R3漁業生産額(道内シェア) - 億円	H30経営体数 -	主な産物 : -
工業	R2製造品出荷額等(道内シェア) 37.9 億円 (0.06%)	R3事業所数 5	主な産物 : 製造品
商業	R2商品販売額(道内シェア) 7.7 億円 (0.00%)	R3事業所数 20	主な産物 : 乳製品、水産加工品
観光	R3観光客入込数(道内シェア) 8.2 万人 (0.10%)	主な観光資源	: 空知に残る炭鉱関連遺産

(5) 歳入・歳出の状況

区分	R3		R2		R1	
	決算額	構成比	決算額	構成比	決算額	構成比
歳入合計	3,691	100.0	4,293	100.0	3,285	100.0
地方税	178	4.8	165	3.8	185	5.6
地方交付税	2,009	54.4	1,789	41.7	1,718	52.3
普通交付税	1,783		1,591		1,514	
特別交付税	226		198		204	
寄附金	11	0.3	4	0.1	10	0.3
ふるさと納税	5		2		2	
地方債	213	5.8	584	13.6	292	8.9
その他	1,281	34.7	1,752	40.8	1,079	32.9
歳出合計	3,598	100.0	4,175	100.0	3,185	100.0
人件費	628	17.5	602	14.4	515	16.2
職員給与	348		320		320	
物件費	360	10.0	415	9.9	346	10.9
扶助費	400	11.1	287	6.9	310	9.7
公債費	369	10.3	341	8.2	326	10.2
普通建設事業	523	14.5	1,080	25.9	585	18.4
その他	1,318	36.6	1,450	34.7	1,103	34.6

(6) 財政指標等

項目	R3		R2	
	指標値	全道順位	指標値	全道順位
標準財政規模	2,095	164	1,911	164
財政力指数	0.116	167	0.121	167
実質収支	93	147	118	110
単年度収支	▲ 24	161	18	85
経常収支比率	80.8	120	81.3	142
実質赤字比率	-	-	-	-
連結実質赤字比率	-	-	-	-
実質公債費比率	5.3	158	5.9	153
将来負担比率	26.7	69	30.8	73
基金残高合計	2,048	137	2,049	123
財政調整基金	623	149	623	125
減債基金	142	139	122	128
その他特定目的基金	1,284	104	1,304	99
地方債現在高	4,145	148	4,288	146
債務負担行為現在高	21	155	27	154
ラスパイレス指数	93.4	173	94.5	169

(7) 税収

区分	R3		R2	
	収入済額	徴収率	収入済額	徴収率
市町村民税	96	96.4	83	94.0
個人	71	95.1	70	93.2
法人	25	99.9	13	98.6
固定資産税	47	45.5	48	47.7
土地	2	100.0	2	100.0
家屋	26	31.6	28	34.8
償却	19	100.0	18	100.0
合計	178	74.8	165	73.7

(8) 教育、医療、福祉

施設	数
幼稚園	-ヶ所
こども園	1ヶ所
小学校	1ヶ所
中学校	1ヶ所
高等学校	-ヶ所
病院	-ヶ所
診療所	2ヶ所
歯科	1ヶ所
保育所	-ヶ所
養護老人ホーム	-ヶ所
特養老人ホーム	1ヶ所
軽費老人ホーム	-ヶ所
生活保護率 (被保護人員/人口)	7.35 %

(9) 公共施設等

施設	数
公民館	- 施設
図書館	- 施設
体育館	1 施設
公営住宅	1,107 戸
公園	2ヶ所
面積	4 ha
道路	32 km
実延長	335,822 m <sup>2</sup>
上水道	2,860 円
普及率	100.0 %
下水道	4,158 円
普及率	91.0 %
ごみ処理人口	2,698 人
し尿処理人口	827 人



ゆにちょう  
由仁町

団体コード： 014273  
市町村類型： I-O

所在地 〒 069-1292 夕張郡由仁町新光200番地  
TEL 0123-83-2111  
FAX 0123-83-3020  
URL https://www.town.yuni.lg.jp  
E-mail soumu@town.yuni.lg.jp

空  
知

	町長	副町長	議会議員	
	まつむら さとし <b>松村 諭</b> 67歳 3期目 任期満了日： 9.4.30	たなか としゆき 田中 利行 3期目 任期満了日： 9.5.31	議長 ごとう あつひと 後藤 篤人	副議長 はやさか としひろ 早坂 寿博
		期目 任期満了日：	議員定数 9人	任期満了日 9.4.30
町名の由来		沿革		
アイヌ語の「ユウンニ」(温泉があるところの意味)から転訛したものだ。		<small>明25. 3. 1 由仁村戸長役場設置。 明26. 1. 4 角田村、登川村、長沼村を併せ、由仁外3村戸長役場設置。 明35. 4. 1 二級町村制施行、由仁村とする。 大8. 4. 1 一級町村制施行、由仁村とする。 昭25. 11. 1 町制施行。</small>		
姉妹・友好等都市提携				
碧南市(愛知県)				
地域指定状況				
低工	過疎	辺地	自公	離島
○				
行政区画面積	133.74 km <sup>2</sup> (道内 152 位)			

(1) 人口

区分	人口(人)	人口密度(人/km <sup>2</sup> )	増減率(%)	人口割合(%)			世帯数(世帯)	道内順位	
				15歳未満	15~64歳	65歳以上		R2.10(国調)	R2.10(国調)
H22.10.1 (国調)	5,896	44.0	▲ 9.0	10.5	55.4	34.0	2,258	人口	97
H27.10.1 (国調)	5,314	39.7	▲ 9.9	10.1	52.2	37.7	2,149	65歳以上	32
R2.10.1 (国調)	4,822	36.1	▲ 9.3	8.4	48.7	42.9	2,063		
R5.1.1 (住基)	4,783		44 (うち外国住民)	8.2	49.2	42.6	2,347		

(2) 職員数等

普通会計	65人
一般行政	55人
教育	10人
消防	人
公営企業等	45人
うち病院	26人
計	110人

(3) 産業構造

産業区分	就業人口(人)	構成比(%)
1次	925	35.6
2次	434	16.7
3次	1,223	47.1
(計(分類不能含む))	2,597	100.0

(4) 基幹産業の状況等

産業	生産額(道内シェア)	割合	経営体数	主な産物
農業	R3農業生産額(道内シェア) 54.6 億円	(0.42%)	R2経営体数 316	米、野菜、乳用牛、麦類
漁業	R3漁業生産額(道内シェア) - 億円	-	H30経営体数 -	水産物
工業	R2製造品出荷額等(道内シェア) 101.5 億円	(0.17%)	R3事業所数 15	食料品
商業	R2商品販売額(道内シェア) 77.6 億円	(0.05%)	R3事業所数 55	農産加工品、菓子類、めん・パン類、水産加工品
観光	R3観光客入込数(道内シェア) 27.8 万人	(0.33%)	主な観光資源	ゆにガーデン

(5) 歳入・歳出の状況

区分	R3		R2		R1	
	決算額	構成比	決算額	構成比	決算額	構成比
歳入合計	5,806	100.0	5,947	100.0	5,202	100.0
地方税	622	10.7	626	10.5	615	11.8
地方交付税	2,714	46.7	2,474	41.6	2,512	48.3
普通交付税	2,424		2,209		2,241	
特別交付税	289		264		271	
寄附金	135	2.3	137	2.3	125	2.4
ふるさと納税	135		136		123	
地方債	440	7.6	374	6.3	425	8.2
その他	1,895	32.6	2,337	39.3	1,524	29.3
歳出合計	5,734	100.0	5,835	100.0	5,080	100.0
人件費	656	11.4	643	11.0	674	13.3
職員給与	385		374		418	
物件費	608	10.6	543	9.3	598	11.8
扶助費	545	9.5	419	7.2	312	6.1
公債費	703	12.3	649	11.1	697	13.7
普通建設事業	514	9.0	473	8.1	474	9.3
その他	2,707	47.2	3,108	53.3	2,325	45.8

(6) 財政指標等

項目	R3		R2	
	指標値	全道順位	指標値	全道順位
標準財政規模	3,359	106	3,129	105
財政力指数	0.224	97	0.226	99
実質収支	72	160	111	115
単年度収支	▲ 39	169	▲ 11	140
経常収支比率	84.6	70	88.2	84
実質赤字比率	-	-	-	-
連結実質赤字比率	-	-	-	-
実質公債費比率	14.5	5	15.1	6
将来負担比率	83.1	11	111.8	8
基金残高合計	1,353	168	931	169
財政調整基金	877	105	709	106
減債基金	235	116	0	171
その他特定目的基金	240	176	222	177
地方債現在高	5,735	112	5,982	108
債務負担行為現在高	93	127	141	113
ラスパイレス指数	95.8	144	95.0	162

(7) 税収

区分	R3		R2	
	収入済額	徴収率	収入済額	徴収率
市町村民税	249	95.3	248	95.5
個人	211	94.4	205	94.6
法人	39	100.0	43	100.0
固定資産税	294	95.8	304	95.9
土地	63	95.8	65	95.8
家屋	142	95.8	148	95.9
償却	89	95.9	91	95.9
合計	622	96.0	626	96.1

(8) 教育、医療、福祉

施設	数
幼稚園	-ヶ所
こども園	-ヶ所
小学校	1ヶ所
中学校	1ヶ所
高等学校	-ヶ所
病院	-ヶ所
診療所	2ヶ所
歯科	-ヶ所
保育所	-ヶ所
養護老人ホーム	-ヶ所
特養老人ホーム	1ヶ所
軽費老人ホーム	-ヶ所
生活保護率 (被保護人員/人口)	1.12%

(9) 公共施設等

施設	数	面積	実延長	料金	普及率
公民館	-	施設			
図書館	-	施設			
体育館	1	施設			
公営住宅	335	戸			
公園	4	ヶ所			
		25	ha		
道路			189	km	
			2,694,443	m <sup>2</sup>	
上水道			3,089	円	
			99.1	%	
下水道			5,286	円	
			63.6	%	
ごみ処理人口	4,812	人			
し尿処理人口	1,039	人			



ながめまちょう  
**長沼町**

団体コード： 014281  
市町村類型： III-O

所在地 〒 069-1392 夕張郡長沼町中央北1丁目1番1号  
TEL 0123-88-2111  
FAX 0123-88-4836  
URL <https://www.maioi-net.jp>  
E-mail it-info@ad.maioi-net.jp

	町長	副町長	議会議員																					
	さいとう よしひこ <b>齋藤 良彦</b> 62歳 1期目 任期満了日： 6.8.23	しおはま ともあき 塩浜 友章 1期目 任期満了日： 6.9.30	議長 ひらい ぎいち 平井 儀一	副議長 しかましん いちろう 四釜 慎一郎																				
	町名の由来	沿革	議員定数 12人	任期満了日 9.3.30																				
アイヌ語の「タンネトー」(細長き沼)に由来したものだ。		明25 長沼村設置。 明28 5. 1 長沼村戸長役場設置。 明35 4. 1 二級町村制施行、長沼村となる。 明40 4. 1 一級町村制施行。 昭27 1. 1 町制施行。																						
姉妹・友好等都市提携		奥州市(岩手県)、須賀川市(福島県)																						
地域指定状況		<table border="1"> <tr> <td>低工</td><td>過疎</td><td>辺地</td><td>自公</td><td>離島</td><td>特豪</td><td>山村</td><td>農振</td><td>半島</td><td>特定</td> </tr> <tr> <td></td><td>○</td><td></td><td></td><td></td><td></td><td></td><td>○</td><td></td><td></td> </tr> </table>			低工	過疎	辺地	自公	離島	特豪	山村	農振	半島	特定		○						○		
低工	過疎	辺地	自公	離島	特豪	山村	農振	半島	特定															
	○						○																	
行政区画面積		168.52 km <sup>2</sup> (道内 143 位)																						

(1) 人口

区分	人口(人)	人口密度(人/km <sup>2</sup> )	増減率(%)	人口割合(%)			世帯数(世帯)	道内順位	
				15歳未満	15~64歳	65歳以上		R2.10(国調)	R2.10(人口)
H22.10.1 (国調)	11,691	69.4	▲ 5.7	11.4	58.8	29.7	4,324		
H27.10.1 (国調)	11,076	65.7	▲ 5.3	10.5	54.8	34.7	4,257	人口	54
R2.10.1 (国調)	10,289	61.1	▲ 7.1	9.8	51.5	38.7	4,091	65歳以上	89
R5.1.1 (住基)	10,158	(うち外国住民 50 人)		9.3	52.0	38.7	4,914		

(2) 職員数等

普通会計	138人
一般行政	122人
教育	16人
消防	人
公営企業等	77人
うち病院	50人
計	215人

(3) 産業構造

産業区分	就業人口(人)	構成比(%)
1次	1,658	30.5
2次	681	12.5
3次	2,913	53.5
計(分類不能含む)	5,440	100.0

(4) 基幹産業の状況等

産業	R3生産額(道内シェア)	R2経営体数	主な農産物
農業	109.6 億円 (0.84%)	603	野菜、米、麦類
漁業	R3漁業生産額(道内シェア) 億円 -	H30経営体数 -	主な水産物 -
工業	R2製造品出荷額等(道内シェア) 33.5 億円 (0.06%)	R3事業所数 13	主な製造品 : 食品、窯業・土石製品
商業	R2商品販売額(道内シェア) 171.8 億円 (0.10%)	R3事業所数 101	主な特産品 : 菓子類、酒類、農産加工品、飲料
観光	R3観光客入込数(道内シェア) 101.8 万人 (1.19%)	主な観光資源	長沼の農村

(5) 歳入・歳出の状況

区分	R3		R2		R1	
	決算額	構成比	決算額	構成比	決算額	構成比
歳入合計	9,204	100.0	10,608	100.0	8,405	100.0
地方税	1,282	13.9	1,274	12.0	1,233	14.7
地方交付税	3,527	38.3	3,224	30.4	3,065	36.5
普通交付税	3,183		2,925		2,759	
特別交付税	344		298		306	
寄附金	301	3.3	250	2.4	144	1.7
ふるさと納税	295		248		137	
地方債	804	8.7	817	7.7	867	10.3
その他	3,289	35.7	5,044	47.5	3,097	36.8
歳出合計	9,157	100.0	10,564	100.0	8,360	100.0
人件費	1,347	14.7	1,306	12.4	1,104	13.2
職員給与	758		749		728	
物件費	1,075	11.7	980	9.3	1,043	12.5
扶助費	866	9.5	676	6.4	667	8.0
公債費	896	9.8	877	8.3	874	10.5
普通建設事業	963	10.5	1,383	13.1	1,032	12.4
その他	4,010	43.8	5,342	50.6	3,640	43.5

(6) 財政指標等

項目	R3		R2	
	指標値	全道順位	指標値	全道順位
標準財政規模	4,979	67	4,703	66
財政力指数	0.307	48	0.312	49
実質収支	46	175	45	163
単年度収支	1	138		116
経常収支比率	77.8	140	85.7	108
実質赤字比率	-	-	-	-
連結実質赤字比率	-	-	-	-
実質公債費比率	10.8	43	11.2	42
将来負担比率	41.6	47	66.7	34
基金残高合計	2,388	121	1,881	130
財政調整基金	889	102	588	133
減債基金	233	118	182	118
その他特定目的基金	1,266	105	1,111	107
地方債現在高	9,038	71	9,090	73
債務負担行為現在高	380	79	536	70
ラスパイレス指数	97.0	90	96.7	110

(7) 税収

区分	R3		R2	
	収入済額	徴収率	収入済額	徴収率
市町村民税	584	97.1	572	96.4
個人	501	96.7	502	96.0
法人	82	99.5	70	99.4
固定資産税	519	97.1	535	96.8
土地	111	97.1	114	96.8
家屋	302	97.1	312	96.8
償却	102	97.1	104	96.8
合計	1,282	97.3	1,274	96.8

(8) 教育、医療、福祉

施設	数
幼稚園	-ヶ所
こども園	-ヶ所
小学校	1ヶ所
中学校	1ヶ所
高等学校	1ヶ所
病院	1ヶ所
診療所	-ヶ所
歯科	-ヶ所
保育所	2ヶ所
養護老人ホーム	-ヶ所
特養老人ホーム	-ヶ所
軽費老人ホーム	-ヶ所
生活保護率(被保護人員/人口)	1.29%

(9) 公共施設等

公民館	- 施設
図書館	1 施設
体育館	1 施設
公営住宅	344 戸
公園	数 25ヶ所
	面積 91 ha
道路	実延長 464 km
	面積 7,784,498 m <sup>2</sup>
上水道	料金 2,288 円
	普及率 96.0%
下水道	料金 3,924 円
	普及率 63.4%
ごみ処理人口	9,141 人
し尿処理人口	1,825 人



くりやまちょう  
栗山町

団体コード： 014290  
市町村類型： III-O

所在地 〒 069-1512 夕張郡栗山町松風3丁目252番地  
TEL 0123-72-1111  
FAX 0123-72-3179  
URL https://www.town.kuriyama.hokkaido.jp  
E-mail soumu-ka@town.kuriyama.hokkaido.jp

空  
知

	町長	副町長	議会議員						
	ささき まなぶ 佐々木 学	はしば けんご 橋場 謙吾	1 期目 任期満了日： 8.5.17	議長 うかわ かずひこ 鶴川 和彦					
	61 歳 2 期目 任期満了日： 8.4.11		期目 任期満了日：	副議長 さいとう よしたか 齊藤 義崇					
町名の由来		沿革							
アイヌ語の「ヤム・ニ・ウシ」(栗の木の繁茂しているところ)に由来したもの。		明23 角田村設置。 明30 登川村の一部(阿野呂、南学田、南角山、御園、円山、滝下)を編入。 明33. 7. 1 角田村戸長役場設置。 明35. 4. 1 二級町村制施行、角田村とする。 明39 栗沢村兩種別の一部を編入。 明40. 4. 1 一級町村制施行。 昭24. 4. 1 町制施行、栗山町と改称。							
姉妹・友好等都市提携									
角田市(宮城県)									
地域指定状況									
低工	過疎	辺地	自公	離島	特豪	山村	農振	半島	特定
	○						○		○
行政区画面積		203.93 km <sup>2</sup> (道内 132 位)							

(1) 人口

区分	人口(人)	人口密度(人/km <sup>2</sup> )	増減率(%)	人口割合(%)			世帯数(世帯)	道内順位	
				15歳未満	15~64歳	65歳以上		R2.10(国調)	人口
H22.10.1 (国調)	13,340	65.4	▲ 7.1	11.1	56.1	32.8	5,484		52
H27.10.1 (国調)	12,344	60.5	▲ 7.5	10.3	52.4	37.2	5,186		
R2.10.1 (国調)	11,272	55.3	▲ 8.7	9.6	49.2	41.2	4,964	65歳以上	50
R5.1.1 (住基)	11,107			52 (うち外国住民)	8.9	50.1	41.0	5,783	

(2) 職員数等

普通会計	126 人
一般行政	104 人
教 育	22 人
消 防	人
公営企業等	22 人
うち病院	人
計	148 人

(3) 産業構造

産業区分	就業人口(人)	構成比(%)
1 次	1,119	20.2
2 次	1,160	21.0
3 次	3,166	57.2
(分類不能含む)	5,531	100.0

(4) 基幹産業の状況等

産業	R3 生産額(道内シェア)	R2 経営体数	主な農産物
農業	67.2 億円 (0.51%)	332	野菜、米
漁業	R3 漁業生産額(道内シェア) - 億円 -	H30 経営体数 -	主な水産物 -
工業	R2 製造品出荷額等(道内シェア) 106.7 億円 (0.18%)	R3 事業所数 23	主な製造品 金属製品、窯業・土石製品、プラスチック製品
商業	R2 商品販売額(道内シェア) 236.0 億円 (0.14%)	R3 事業所数 115	主な特産品 菓子類、飲料、農産加工品、畜産加工品
観光	R3 観光客入込数(道内シェア) 16.6 万人 (0.19%)	主な観光資源	空知に残る炭鉱関連遺産

(5) 歳入・歳出の状況

区分	R3		R2		R1	
	決算額	構成比	決算額	構成比	決算額	構成比
歳入合計	10,882	100.0	11,036	100.0	9,219	100.0
地方税	1,255	11.5	1,290	11.7	1,291	14.0
地方交付税	3,779	34.7	3,379	30.6	3,371	36.6
普通交付税	3,357		3,042		3,032	
特別交付税	423		337		339	
寄附金	300	2.8	307	2.8	275	3.0
ふるさと納税	283		297		269	
地方債	1,249	11.5	1,029	9.3	950	10.3
その他	4,299	39.5	5,029	45.6	3,332	36.1
歳出合計	10,570	100.0	10,641	100.0	9,082	100.0
人件費	1,226	11.6	1,224	11.5	1,186	13.1
職員給与	734		754		768	
物件費	1,498	14.2	1,407	13.2	1,322	14.6
扶助費	1,271	12.0	885	8.3	857	9.4
公債費	1,112	10.5	1,225	11.5	1,223	13.5
普通建設事業	1,527	14.5	1,452	13.7	1,424	15.7
その他	3,937	37.3	4,448	41.8	3,070	33.8

(6) 財政指標等

項目	R3		R2	
	指標値	全道順位	指標値	全道順位
標準財政規模	5,150	62	4,847	62
財政力指数	0.294	53	0.306	51
実質収支	311	71	227	60
単年度収支	84	63	92	31
経常収支比率	87.1	50	96.8	13
実質赤字比率	-	-	-	-
連結実質赤字比率	-	-	-	-
実質公債費比率	10.3	54	11.7	32
将来負担比率	33.2	61	54.1	48
基金残高合計	1,634	158	1,126	164
財政調整基金	948	93	543	138
減債基金	182	131	37	150
その他特定目的基金	504	164	546	152
地方債現在高	10,559	60	10,385	62
債務負担行為現在高	1,859	34	1,922	32
ラスパイレス指数	96.6	118	96.8	104

(7) 税収

区分	R3		R2	
	収入済額	徴収率	収入済額	徴収率
市町村民税	550	97.1	552	97.0
個人	455	96.6	458	96.5
法人	95	99.6	94	99.4
固定資産税	518	91.3	556	90.4
土地	110	90.8	115	89.8
家屋	268	90.8	296	89.8
償却	108	90.8	112	89.8
合計	1,255	94.6	1,290	94.0

(8) 教育、医療、福祉

施設	数
幼稚園	-ヶ所
こども園	-ヶ所
小学校	3ヶ所
中学校	1ヶ所
高等学校	1ヶ所
病院	-ヶ所
診療所	-ヶ所
歯科	-ヶ所
保育所	-ヶ所
介護老人ホーム	-ヶ所
特養老人ホーム	-ヶ所
軽費老人ホーム	-ヶ所
生活保護率 (被保護人員/人口)	1.54 %

(9) 公共施設等

公民館	1 施設
図書館	1 施設
体育館	1 施設
公営住宅	737 戸
公園	数 面積 22ヶ所 45 ha
道路	実延長 面積 303 km 3,950,523 m <sup>2</sup>
上水道	料金 普及率 3,053 円 99.2 %
下水道	料金 普及率 4,884 円 100.0 %
ごみ処理人口	11,157 人
し尿処理人口	849 人





つきがたちょう  
月形町

団体コード： 014303  
市町村類型： I - O

所在地 〒 061-0592 樺戸郡月形町1219番地  
T E L 0126-53-2321  
F A X 0126-53-4373  
U R L http://www.town.tsukigata.hokkaido.jp  
E-mail kabato@town.tsukigata.hokkaido.jp

	町長	副町長	議会議員	
	うえさか りゆういち 上坂 隆一	ほり こういち 堀 光一	議長	おのがま のぼる 大釜 登
	72歳 2期目 任期満了日： 6.10.2	2期目 任期満了日： 6.10.31	副議長	あがつま こう 我妻 耕
町名の由来		沿革		
当地にあった刑務所の初代所長の月形潔(つきがたきよし)氏の名前に由来したものの。		明14. 7. 1	月形村戸長役場設置。	
姉妹・友好等都市提携		明15	樺戸、雨竜、上川3郡都役所設置。	
-		明24. 3. 28	月形村戸長役場設置。	
地域指定状況		明32	浦臼村を分村。	
低工	過疎	明39. 4. 1	二級町村制施行、月形村とする。	
辺地	自公	昭28. 4. 1	町制施行。	
離島	特豪			
山村	農振			
半島	特定			
行政区画面積	150.4 ㎢ (道内 147 位)			

(1) 人口

区 分	人口 (人)	人口密度 (人/㎢)	増減率 (%)	人口割合 (%)			世帯数 (世帯)	道内順位	
				15歳未満	15~64歳	65歳以上		R2.10(国調)	R2.10(国調)
H22.10.1 (国調)	4,859	32.2	1.5	6.7	65.6	27.6	1,511	人口	122
H27.10.1 (国調)	4,577	30.4	▲ 5.8	5.9	62.1	32.1	1,466		
R2.10.1 (国調)	3,691	24.5	▲ 19.4	5.9	56.5	37.7	1,320	65歳以上	97
R5.1.1 (住基)	2,864	(うち外国住民 10 人)		6.8	50.5	42.8	1,563		

(2) 職員数等

普通会計	62人
一般行政	53人
教 育	9人
消 防	人
公営企業等	36人
うち病院	30人
計	98人

(3) 産業構造

産業区分	就業人口 (人)	構成比 (%)
1次	472	31.0
2次	163	10.7
3次	881	57.9
(計 分類不能含む)	1,522	100.0

(4) 基幹産業の状況等

産業	生産額(道内シェア)	割合	経営体数	事業所数	主な産物
農業	R3農業生産額(道内シェア) 34.0 億円 (0.26%)		R2経営体数 173		主な農産物 : 花き、米、野菜
漁業	R3漁業生産額(道内シェア) - 億円 -		H30経営体数 -		主な水産物 : -
工業	R2製造品出荷額等(道内シェア) 5.8 億円 (0.01%)		R3事業所数 5		主な製造品 :
商業	R2商品販売額(道内シェア) 38.6 億円 (0.02%)		R3事業所数 24		主な特産品 : 畜産加工品、めん・パン類、菓子類、飲料
観光	R3観光客入込数(道内シェア) 7.4 万人 (0.09%)		主な観光資源		: 月形樺戸博物館

(5) 歳入・歳出の状況

区 分	R3		R2		R1	
	決算額	構成比	決算額	構成比	決算額	構成比
歳入合計	4,289	100.0	5,568	100.0	4,876	100.0
地方税	285	6.7	295	5.3	295	6.0
地方交付税	2,347	54.7	2,103	37.8	2,041	41.9
普通交付税	2,123		1,917		1,857	
特別交付税	224		186		184	
寄附金	223	5.2	329	5.9	294	6.0
ふるさと納税	220		326		294	
地方債	220	5.1	736	13.2	401	8.2
その他	1,214	28.3	2,105	37.8	1,845	37.9
歳出合計	4,197	100.0	5,486	100.0	4,815	100.0
人件費	604	14.4	588	10.7	631	13.1
職員給与	337		322		342	
物件費	939	22.4	1,083	19.7	1,080	22.4
扶助費	355	8.5	268	4.9	247	5.1
公債費	415	9.9	426	7.8	433	9.0
普通建設事業	271	6.5	1,287	23.5	260	5.4
その他	1,614	38.5	1,835	33.4	2,165	45.0

(6) 財政指標等

項 目	R3		R2	
	指標値	全道順位	指標値	全道順位
標準財政規模	2,640	145	2,439	146
財政力指数	0.158	141	0.165	142
実質収支	92	149	79	139
単年度収支	12	124	19	82
経常収支比率	73.7	163	71.7	176
実質赤字比率	-	-	-	-
連結実質赤字比率	-	-	-	-
実質公債費比率	3.4	170	2.7	170
将来負担比率	-	-	-	-
基金残高合計	3,633	77	3,303	72
財政調整基金	729	125	729	102
減債基金	555	64	245	102
その他特定目的基金	2,348	66	2,329	56
地方債現在高	3,764	157	3,948	155
債務負担行為現在高	608	60	639	64
ラスパイレス指数	96.7	111	96.7	110

(7) 税収

区 分	R3		R2	
	収入済額	徴収率	収入済額	徴収率
市町村民税	145	96.6	143	96.9
個人	130	96.2	127	96.5
法人	15	100.0	17	100.0
固定資産税	95	94.1	108	94.7
土地	23	94.1	24	94.6
家屋	52	94.1	53	94.6
償却	20	94.1	30	94.6
合計	285	96.1	295	96.4

(8) 教育、医療、福祉

施設	数
幼稚園	-ヶ所
こども園	1ヶ所
小学校	1ヶ所
中学校	1ヶ所
高等学校	1ヶ所
病院	1ヶ所
診療所	-ヶ所
歯科	-ヶ所
保育所	-ヶ所
養護老人ホーム	-ヶ所
特養老人ホーム	-ヶ所
軽費老人ホーム	-ヶ所
生活保護率 (被保護人員/人口)	1.11 %

(9) 公共施設等

施設	数	面積	実延長	料金	普及率
公民館	-	施設			
図書館	1	施設			
体育館	1	施設			
公営住宅	218	戸			
公園	数	3ヶ所			
	面積	24 ha			
道路	実延長	145 km			
	面積	2,194,043 ㎡			
上水道	料金	2,244 円			
	普及率	86.8 %			
下水道	料金	4,664 円			
	普及率	53.7 %			
ごみ処理人口	2,913	人			
し尿処理人口	238	人			



うらうすちょう  
浦臼町

団体コード： 014311  
市町村類型： I-O

所在地 〒 061-0692 樺戸郡浦臼町字ウラウスナイ183番地の15  
TEL 0125-68-2111  
FAX 0125-68-2285  
URL https://www.town.urausu.hokkaido.jp  
E-mail syomu@town.urausu.lg.jp

空  
知

	町長 かわばた ちあき <b>川畑 智昭</b> 63歳 1期目 任期満了日： 6.4.30	副町長 いしはら まさのぶ 石原 正伸 1期目 任期満了日： 6.5.13	議会議員 議長 こまつ まさとし 小松 正年 副議長 しばた のりお 柴田 典男 議員定数 8人 任期満了日 9.4.26						
	町名の由来								
	アイヌ語の「ウラシナイ」(笹川)、「ウライウシナイ」(やながついでいる川)に由来したもの。								
姉妹・友好等都市提携			沿革 明14. 7. 1 月形村設置。 明32. 7 月形村から分村し、浦臼村戸長役場設置。 明42. 4. 1 二級町村制施行、浦臼村とする。 昭35. 9. 1 町制施行。						
本山町(高知県)									
地域指定状況									
低工	過疎	辺地	自公	離島	特豪	山村	農振	半島	特定
	○				○		○		
行政区画面積			101.83 km <sup>2</sup> (道内 163 位)						

(1) 人口

区分	人口(人)	人口密度(人/km <sup>2</sup> )	増減率(%)	人口割合(%)			世帯数(世帯)	道内順位	
				15歳未満	15~64歳	65歳以上		R2.10(国調)	R2.10(国調)
H22.10.1 (国調)	2,206	21.8	▲ 8.7	10.3	53.2	36.5	920	人口	167
H27.10.1 (国調)	1,985	19.5	▲ 10.0	9.9	51.3	38.7	850		
R2.10.1 (国調)	1,732	17.0	▲ 12.7	10.0	45.1	44.9	777	65歳以上	20
R5.1.1 (住基)	1,651 (うち外国住民)		9 (人)	10.1	44.2	45.7	799		

(2) 職員数等

普通会計	53人
一般行政	48人
教育	5人
消防	人
公営企業等	4人
うち病院	人
計	57人

(3) 産業構造

産業区分	就業人口(人)	構成比(%)
1次	426	47.1
2次	95	10.5
3次	367	40.6
計(分類不能含む)	905	100.0

(4) 基幹産業の状況等

産業	R3生産額(道内シェア)	R2経営体数	主な農産物
農業	28.5 億円 (0.22%)	160	米、肉用牛、野菜
漁業	- 億円	H30経営体数 -	主な水産物 -
工業	X 億円 X	R3事業所数 2	主な製造品 -
商業	19.3 億円 (0.01%)	R3事業所数 20	主な特産品 飲料、畜産加工品、めん・パン類、乳製品
観光	R3観光客入込数(道内シェア) 17.1 万人 (0.20%)	主な観光資源	うらうす夏の味覚まつり、鶴沼ワインフェス、うらうす友だちマラニック

(5) 歳入・歳出の状況

区分	R3		R2		R1	
	決算額	構成比	決算額	構成比	決算額	構成比
歳入合計	4,183	100.0	4,143	100.0	4,157	100.0
地方税	204	4.9	229	5.5	218	5.2
地方交付税	1,673	40.0	1,498	36.2	1,510	36.3
普通交付税	1,499		1,342		1,360	
特別交付税	175		156		150	
寄附金	84	2.0	103	2.5	120	2.9
ふるさと納税	82		102		118	
地方債	536	12.8	541	13.1	383	9.2
その他	1,686	40.3	1,773	42.8	1,926	46.3
歳出合計	3,875	100.0	3,838	100.0	4,013	100.0
人件費	510	13.2	479	12.5	468	11.7
職員給与	276		256		275	
物件費	494	12.8	406	10.6	459	11.4
扶助費	143	3.7	97	2.5	93	2.3
公債費	590	15.2	465	12.1	446	11.1
普通建設事業	965	24.9	1,116	29.1	866	21.6
その他	1,173	30.3	1,274	33.2	1,682	41.9

(6) 財政指標等

項目	R3		R2	
	指標値	全道順位	指標値	全道順位
標準財政規模	1,858	171	1,693	171
財政力指数	0.152	150	0.159	148
実質収支	255	82	163	87
単年度収支	91	57	22	75
経常収支比率	73.6	164	72.9	174
実質赤字比率	-	-	-	-
連結実質赤字比率	-	-	-	-
実質公債費比率	2.7	173	▲ 2.1	179
将来負担比率	-	-	-	-
基金残高合計	3,003	100	3,074	83
財政調整基金	1,110	73	1,166	59
減債基金	161	134	145	123
その他特定目的基金	1,733	90	1,763	80
地方債現在高	3,945	153	3,986	154
債務負担行為現在高	13	159	21	157
ラスパイレス指数	96.7	111	96.6	117

(7) 税収

区分	R3		R2	
	収入済額	徴収率	収入済額	徴収率
市町村民税	94	97.3	89	97.0
個人	84	97.4	79	97.2
法人	11	96.3	11	95.2
固定資産税	92	97.8	122	96.7
土地	21	98.6	22	97.6
家屋	45	97.9	59	96.9
償却	26	96.9	40	96.0
合計	204	97.7	229	97.0

(8) 教育、医療、福祉

施設	数
教育	
幼稚園	-ヶ所
こども園	-ヶ所
小学校	1ヶ所
中学校	1ヶ所
高等学校	-ヶ所
医療	
病院	-ヶ所
診療所	2ヶ所
歯科	1ヶ所
福祉	
保育所	-ヶ所
養護老人ホーム	-ヶ所
特養老人ホーム	-ヶ所
軽費老人ホーム	-ヶ所
生活保護率(被保護人員/人口)	1.42%

(9) 公共施設等

施設	数	面積	実延長	料金	普及率
公民館	-	施設			
図書館	-	施設			
体育館	2	施設			
公営住宅	181	戸			
公園	3	ヶ所			
面積	13	ha			
道路	148	km			
面積	1,692,145	m <sup>2</sup>			
上水道	3,091	円			
普及率	93.9	%			
下水道	5,016	円			
普及率	64.0	%			
ごみ処理人口	1,676	人			
し尿処理人口	339	人			



しんとつかわちよう  
**新十津川町**

団体コード： 014320  
市町村類型： II - O

所在地 〒 073-1103 樺戸郡新十津川町字中央301番地1  
TEL 0125-76-2131  
FAX 0125-76-2785  
URL <https://www.town.shintotsukawa.lg.jp>  
E-mail [soumuka@town.shintotsukawa.lg.jp](mailto:soumuka@town.shintotsukawa.lg.jp)

	町長 <b>たにぐち ひでき</b> <b>谷口 秀樹</b> 60歳 1期目 任期満了日： 9.4.30	副町長 てらだ よしまさ 寺田 佳正 1期目 任期満了日： 9.5.7	議会議員 議長 こだま ひろたか 小玉 博崇 副議長 にしうち ひろみ 西内 陽美
	議長定数 11人	任期満了日 9.4.30	
町名の由来		沿革	
当地集団入植した人々の出身地奈良県十津川村にちなみ命名されたもの。		<small>明23. 1. 28 新十津川村戸長役場設置。 明35. 4. 1 二級町村制施行、新十津川村とする。 明40. 4. 1 一級町村制施行。 昭32. 1. 1 町制施行。</small>	
姉妹・友好等都市提携			
奈良県、十津川村(奈良県)			
地域指定状況			
低工	過疎	辺地	自公
○	○	○	○
離島	特豪	山村	農振
○	○	○	○
半島	特定		
○	○		
行政区画面積	495.47 km <sup>2</sup> (道内 67 位)		

(1) 人口

区分	人口(人)	人口密度(人/km <sup>2</sup> )	増減率(%)	人口割合(%)			世帯数(世帯)	道内順位	
				15歳未満	15~64歳	65歳以上		R2.10(国調)	R2.10(国調)
H22.10.1 (国調)	7,249	14.6	▲ 5.7	11.8	54.3	33.9	2,694	人口	79
H27.10.1 (国調)	6,831	13.8	▲ 5.8	11.1	50.4	38.5	2,570	65歳以上	54
R2.10.1 (国調)	6,484	13.1	▲ 5.1	11.1	47.8	41.1	2,543		
R5.1.1 (住基)	6,389 (うち外国住民 23 人)			11.3	49.4	39.3	2,976		

(2) 職員数等

普通会計	93人
一般行政	80人
教育	13人
消防	人
公営企業等	3人
うち病院	人
計	96人

(3) 産業構造

産業区分	就業人口(人)	構成比(%)
1次	718	23.5
2次	403	13.2
3次	1,763	57.6
(計 (分類不能含む))	3,059	100.0

(4) 基幹産業の状況等

産業	R3生産額(道内シェア)	R2経営体数	主な農産物
農業	43.3 億円 (0.33%)	297	米
漁業	R3漁業生産額(道内シェア) - 億円 -	H30経営体数 -	水産物
工業	R2製造品出荷額等(道内シェア) X 億円 X	R3事業所数 2	製造品
商業	R2商品販売額(道内シェア) 85.1 億円 (0.05%)	R3事業所数 34	酒類、農産加工品、畜産加工品、特産品、菓子類
観光	R3観光客入込数(道内シェア) 9.7 万人 (0.11%)	主な観光資源	ふるさと公園、新十津川物語記念館、五十嵐威暢美術館かぜのび

(5) 歳入・歳出の状況

区分	R3		R2		R1	
	決算額	構成比	決算額	構成比	決算額	構成比
歳入合計	8,127	100.0	9,924	100.0	7,275	100.0
地方税	602	7.4	590	6.0	569	7.8
地方交付税	3,460	42.6	3,202	32.3	3,195	43.9
普通交付税	3,264		3,031		3,022	
特別交付税	196		171		173	
寄附金	107	1.3	121	1.2	157	2.2
ふるさと納税	99		114		151	
地方債	1,026	12.6	2,294	23.1	962	13.2
その他	2,933	36.1	3,717	37.5	2,392	32.9
歳出合計	7,655	100.0	9,661	100.0	7,030	100.0
人件費	932	12.2	904	9.4	851	12.1
職員給与	517		489		527	
物件費	1,086	14.2	1,122	11.6	1,165	16.6
扶助費	610	8.0	467	4.8	447	6.4
公債費	1,091	14.3	1,062	11.0	894	12.7
普通建設事業	1,399	18.3	2,947	30.5	1,439	20.5
その他	2,537	33.1	3,158	32.7	2,235	31.8

(6) 財政指標等

項目	R3		R2	
	指標値	全道順位	指標値	全道順位
標準財政規模	4,259	82	4,004	84
財政力指数	0.187	125	0.190	128
実質収支	389	48	251	53
単年度収支	138	42	21	78
経常収支比率	75.9	152	78.1	160
実質赤字比率	-	-	-	-
連結実質赤字比率	-	-	-	-
実質公債費比率	2.4	175	0.5	176
将来負担比率	-	-	-	-
基金残高合計	6,704	27	6,418	24
財政調整基金	639	145	601	130
減債基金	329	96	329	85
その他特定目的基金	5,736	13	5,488	12
地方債現在高	6,567	97	6,609	98
債務負担行為現在高	755	50	614	68
ラスパイレス指数	97.0	90	96.5	120

(7) 税収

区分	R3		R2	
	収入済額	徴収率	収入済額	徴収率
市町村民税	307	100.0	287	100.0
個人	289	100.0	263	100.0
法人	18	100.0	23	100.0
固定資産税	231	97.7	244	97.9
土地	55	98.6	58	98.4
家屋	117	96.2	122	96.9
償却	58	100.0	63	99.3
合計	602	99.1	590	99.1

(8) 教育、医療、福祉

施設	数
幼稚園	-ヶ所
こども園	-ヶ所
小学校	1ヶ所
中学校	1ヶ所
高等学校	1ヶ所
病院	-ヶ所
診療所	-ヶ所
歯科	-ヶ所
保育所	1ヶ所
養護老人ホーム	-ヶ所
特養老人ホーム	-ヶ所
軽費老人ホーム	-ヶ所
生活保護率 (被保護人員/人口)	1.29%

(9) 公共施設等

施設	数
公民館	- 施設
図書館	1 施設
体育館	1 施設
公営住宅	366 戸
公園	面積 16ヶ所 56 ha
道路	実延長 380 km 面積 4,773,485 m <sup>2</sup>
上水道	料金 3,091 円 普及率 99.7%
下水道	料金 3,916 円 普及率 74.3%
ごみ処理人口	6,462 人
し尿処理人口	512 人




もせうしちょう  
妹背牛町

団体コード： 014338  
市町村類型： I-O

所在地 〒 079-0592 雨竜郡妹背牛町字妹背牛5200番地  
TEL 0164-32-2411  
FAX 0164-32-2290  
URL https://www.town.moseushi.hokkaido.jp  
E-mail moseushi@town.moseushi.lg.jp

空  
知

	町長	副町長	議会議員						
	たなか かずのり 田中 一典 66歳 2期目 任期満了日： 7.12.2	たきもと しょうじ 滝本 昇司	1期目 任期満了日： 8.1.31	議長 わたらい ひさお 渡会 寿男					
町名の由来		沿革							
アイヌ語の「モセウシ」(イラ草の多いところ)に由来したものである。		<small>明25 深川村設置。 明34. 11. 1 深川村、秩父別村、一巳村に分村。 明35. 4. 1 二級町村制施行、深川村とする。 明40 一級町村制施行。 大7. 1. 1 町政施行。 大12. 1. 1 深川町から分村し、一級町村制施行、妹背牛村とする。 昭27. 2. 11 町制施行。</small>							
姉妹・友好等都市提携		-							
地域指定状況		-							
低工	過疎	辺地	自公	離島	特豪	山村	農振	半島	特定
○	○				○		○		
行政区画面積		48.64 ㎦ (道内 177 位)							

(1) 人口

区分	人口(人)	人口密度(人/㎦)	増減率(%)	人口割合(%)			世帯数(世帯)	道内順位	
				15歳未満	15~64歳	65歳以上		R2.10(国調)	R2.10(国調)
H22.10.1 (国調)	3,462	71.3	▲ 12.2	10.0	52.6	37.4	1,356	人口	148
H27.10.1 (国調)	3,091	63.5	▲ 10.7	8.9	47.5	43.6	1,269		
R2.10.1 (国調)	2,693	55.4	▲ 12.9	8.1	44.8	47.1	1,201	65歳以上	11
R5.1.1 (住基)	2,691 (うち外国住民)		32 (人)	6.6	44.4	49.0	1,359		

(2) 職員数等

普通会計	61人
一般行政	54人
教 育	7人
消 防	人
公営企業等	6人
うち病院	人
計	67人

(3) 産業構造

産業区分	就業人口(人)	構成比(%)
1次	462	34.7
2次	250	18.8
3次	616	46.2
計(分類不能含む)	1,332	100.0

(4) 基幹産業の状況等

産業	生産額(道内シェア)	割合	経営体数	主な産物
農業	R3農業生産額(道内シェア) 30.5 億円 (0.23%)		R2経営体数 188	米、花き
漁業	R3漁業生産額(道内シェア) - 億円		H30経営体数 -	水産物
工業	R2製造品出荷額等(道内シェア) 48.3 億円 (0.08%)		R3事業所数 6	製造品
商業	R2商品販売額(道内シェア) 43.8 億円 (0.03%)		R3事業所数 36	菓子類、農産加工品、酒類、工特産品
観光	R3観光客入込数(道内シェア) 18.0 万人 (0.21%)		主な観光資源	もせうし夏まつり

(5) 歳入・歳出の状況

区分	R3		R2		R1	
	決算額	構成比	決算額	構成比	決算額	構成比
歳入合計	4,455	100.0	5,100	100.0	3,522	100.0
地方税	303	6.8	299	5.9	279	7.9
地方交付税	1,839	41.3	1,641	32.2	1,565	44.4
普通交付税	1,685		1,506		1,426	
特別交付税	154		135		139	
寄附金	295	6.6	233	4.6	259	7.3
ふるさと納税	291		229		255	
地方債	519	11.7	1,329	26.1	314	8.9
その他	1,499	33.7	1,599	31.3	1,106	31.4
歳出合計	4,393	100.0	5,030	100.0	3,468	100.0
人件費	654	14.9	624	12.4	559	16.1
職員給与	364		342		336	
物件費	493	11.2	420	8.4	473	13.6
扶助費	291	6.6	203	4.0	191	5.5
公債費	346	7.9	332	6.6	336	9.7
普通建設事業	824	18.8	799	15.9	556	16.0
その他	1,785	40.6	2,652	52.7	1,353	39.0

(6) 財政指標等

項目	R3		R2	
	指標値	全道順位	指標値	全道順位
標準財政規模	2,158	163	1,954	163
財政力指数	0.176	132	0.180	132
実質収支	59	169	58	153
単年度収支	1	138	4	111
経常収支比率	69.2	174	76.6	165
実質赤字比率	-	-	-	-
連結実質赤字比率	-	-	-	-
実質公債費比率	5.7	153	6.6	132
将来負担比率	-	-	51.3	53
基金残高合計	1,491	162	1,177	161
財政調整基金	655	140	458	153
減債基金	220	123	201	110
その他特定目的基金	617	155	519	155
地方債現在高	3,998	151	3,819	157
債務負担行為現在高	0	170	1	170
ラスパイレス指数	97.3	76	97.5	71

(7) 税収

区分	R3		R2	
	収入済額	徴収率	収入済額	徴収率
市町村民税	144	99.1	140	98.7
個人	128	99.2	127	98.9
法人	16	98.1	13	96.8
固定資産税	128	97.0	129	97.2
土地	32	95.6	35	96.2
家屋	61	96.9	62	97.1
償却	35	98.5	33	98.5
合計	303	98.2	299	98.2

(8) 教育、医療、福祉

施設	数
幼稚園	-ヶ所
こども園	1ヶ所
小学校	1ヶ所
中学校	1ヶ所
高等学校	-ヶ所
病院	-ヶ所
診療所	1ヶ所
歯科	-ヶ所
保育所	-ヶ所
養護老人ホーム	-ヶ所
特養老人ホーム	-ヶ所
軽費老人ホーム	-ヶ所
生活保護率(被保護人員/人口)	0.96%

(9) 公共施設等


公民館	-	施設
図書館	-	施設
体育館	2	施設
公営住宅	193	戸
公園	数	-ヶ所
	面積	-ha
道路	実延長	141 km
	面積	1,813,652 ㎡
上水道	料金	2,948 円
	普及率	84.2%
下水道	料金	4,785 円
	普及率	100.0%
ごみ処理人口	2,734	人
し尿処理人口	230	人



ちっぷべつちょう  
秩父別町

団体コード： 014346  
市町村類型： I - O

所在地 〒 078-2192 雨竜郡秩父別町4101番地  
T E L 0164-33-2111  
F A X 0164-33-3466  
U R L https://www.town.chippubetsu.hokkaido.jp  
E-mail soumuka@chippubetsu.jp

	町長	副町長	議会議員						
	しづや のぶひと 澁谷 信人 69歳 2期目 任期満了日： 9.3.25	たけうち つよし 竹内 剛	1期目 任期満了日： 9.3.31	議長 おおの たかし 大野 敬					
			期目 任期満了日：	副議長 ふじおか ひろふみ 藤岡 浩文					
		期目 任期満了日：	議員定数 9人	任期満了日 9.3.30					
町名の由来		沿革							
アイヌ語の「チックシベツ」(通路のある川)に由来したもの。		<small>明25 深川村設置。 明34. 11. 1 深川村から分村し、秩父別村戸長役場設置。 明39. 4. 1 二級町村制施行、秩父別村とする。 大12. 4. 1 一級町村制施行。 昭34. 9. 1 町制施行。</small>							
姉妹・友好等都市提携									
綾川町(香川県)									
地域指定状況									
低工	過疎	辺地	自公	離島	特豪	山村	農振	半島	特定
	○				○		○		
行政区画面積		47.18 ㎦ (道内 178 位)							

(1) 人口

区 分	人口 (人)	人口密度 (人/㎦)	増減率 (%)	人口割合 (%)			世帯数 (世帯)	道内順位	
				15歳未満	15~64歳	65歳以上		R2.10(国調)	R2.10(国調)
H22.10.1 (国調)	2,730	57.8	▲ 9.1	9.3	53.3	37.5	1,052	人口	160
H27.10.1 (国調)	2,513	53.3	▲ 7.9	9.0	49.1	41.8	1,017		
R2.10.1 (国調)	2,329	49.4	▲ 7.3	9.9	47.4	42.7	982	65歳以上	35
R5.1.1 (住基)	2,297 (うち外国住民)		6 (人)	10.1	48.1	41.9	1,097		

(2) 職員数等

普通会計	53人
一般行政	47人
教 育	6人
消 防	人
公営企業等	4人
うち病院	人
計	57人

(3) 産業構造

産業区分	就業人口 (人)	構成比 (%)
1次	393	33.7
2次	131	11.2
3次	626	53.6
(計 分類不能含む)	1,167	100.0

(4) 基幹産業の状況等

産業	生産額(道内シェア)	R2経営体数	主な農産物
農業	R3農業生産額(道内シェア) 27.4 億円 (0.21%)	148	米
漁業	R3漁業生産額(道内シェア) - 億円 -	H30経営体数 -	水産物
工業	R2製造品出荷額等(道内シェア) 5.5 億円 (0.01%)	R3事業所数 3	製造品
商業	R2商品販売額(道内シェア) 29.2 億円 (0.02%)	R3事業所数 28	菓子類、飲料、乳製品、農産加工特産品
観光	R3観光客入込数(道内シェア) 40.4 万人 (0.47%)	主な観光資源	ローズガーデンちっぷべつ

(5) 歳入・歳出の状況

区 分	R3		R2		R1	
	決算額	構成比	決算額	構成比	決算額	構成比
歳入合計	4,252	100.0	4,180	100.0	3,159	100.0
地方税	250	5.9	252	6.0	238	7.5
地方交付税	1,770	41.6	1,585	37.9	1,482	46.9
普通交付税	1,635		1,470		1,365	
特別交付税	135		115		117	
寄附金	764	18.0	454	10.9	393	12.5
ふるさと納税	763		454		392	
地方債	458	10.8	709	17.0	208	6.6
その他	1,010	23.8	1,179	28.2	837	26.5
歳出合計	4,142	100.0	4,109	100.0	3,087	100.0
人件費	505	12.2	507	12.3	472	15.3
職員給与	266		270		280	
物件費	797	19.2	729	17.8	672	21.8
扶助費	184	4.5	126	3.1	121	3.9
公債費	522	12.6	538	13.1	523	16.9
普通建設事業	698	16.8	778	18.9	347	11.3
その他	1,437	34.7	1,430	34.8	951	30.8

(6) 財政指標等

項 目	R3		R2	
	指標値	全道順位	指標値	全道順位
標準財政規模	2,032	166	1,849	167
財政力指数	0.156	145	0.163	144
実質収支	109	138	70	148
単年度収支	39	90	▲ 1	122
経常収支比率	79.4	130	87.0	96
実質赤字比率	-	-	-	-
連結実質赤字比率	-	-	-	-
実質公債費比率	5.9	151	6.1	148
将来負担比率	-	-	-	-
基金残高合計	2,294	127	2,124	120
財政調整基金	856	108	845	87
減債基金	321	98	304	90
その他特定目的基金	1,117	119	976	120
地方債現在高	4,121	149	4,173	149
債務負担行為現在高	32	150	30	153
ラスパイレス指数	98.6	29	99.2	20

(7) 税収

区 分	R3		R2	
	収入済額	徴収率	収入済額	徴収率
市町村民税	121	98.6	119	98.4
個人	104	98.4	105	98.2
法人	17	100.0	13	100.0
固定資産税	83	99.3	90	99.3
土地	28	98.3	33	98.4
家屋	35	99.7	38	99.8
償却	21	99.9	20	99.9
合計	250	99.1	252	98.9

(8) 教育、医療、福祉

教育	施設数
幼稚園	-ヶ所
こども園	1ヶ所
小学校	1ヶ所
中学校	1ヶ所
高等学校	-ヶ所
医療	施設数
病院	-ヶ所
診療所	2ヶ所
歯科	1ヶ所
福祉	施設数
保育所	-ヶ所
養護老人ホーム	-ヶ所
特養老人ホーム	-ヶ所
軽費老人ホーム	-ヶ所
生活保護率 (被保護人員/人口)	0.70 %

(9) 公共施設等

施設	数	面積	実延長	料金	普及率
公民館	1				
図書館	1				
体育館	2				
公営住宅	262				
公園	9ヶ所	28 ha			
道路			134 km	2,684 円	98.4 %
上水道				4,820 円	75.7 %
下水道					
ごみ処理人口					2,312 人
し尿処理人口					89 人



うりゅうちょう  
雨竜町

団体コード： 014362  
市町村類型： I-O

所在地 〒 078-2692 雨竜郡雨竜町字フシコウリウ104番地  
TEL 0125-77-2211  
FAX 0125-78-3122  
URL https://www.town.uryu.hokkaido.jp  
E-mail soumu@town.uryu.hokkaido.jp

空  
知

	町長	副町長	議会議員	
	しらかわ ひさよし <b>白川 久純</b> 59歳 1期目 任期満了日： 9.4.26	みなもと ひでひろ 源 英博 1期目 任期満了日： 9.5.10	議長 たけがはら としあき 竹ヶ原 利明	副議長 すみ えいいち 須見 栄一
町名の由来		沿革		
アイヌ語の地名「ウリロベツ」(鵜の多い川という意味)より転訛したもの。		<small>明25. 2. 4 雨竜村設置。 明30. 7. 5 雨竜村戸長役場設置。 明32. 7 北竜村を分村。 大4. 4. 1 二級町村制施行、雨竜村とする。 昭36. 9. 1 町制施行。</small>		
姉妹・友好等都市提携		-		
地域指定状況				
低工	過疎	辺地	自公	離島
○	○	○	○	○
行政区画面積	191.15 km <sup>2</sup> (道内 135 位)			

(1) 人口

区分	人口 (人)	人口密度 (人/km <sup>2</sup> )	増減率 (%)	人口割合 (%)			世帯数 (世帯)	道内順位	
				15歳未満	15~64歳	65歳以上		R2.10(国調)	R2.10(国調)
H22.10.1 (国調)	3,049	16.0	▲ 8.1	10.6	55.8	33.7	1,067	人口	157
H27.10.1 (国調)	2,749	14.4	▲ 9.8	9.5	52.6	37.9	1,005	65歳以上	40
R2.10.1 (国調)	2,389	12.5	▲ 13.1	8.1	49.6	42.2	926		
R5.1.1 (住基)	2,154			9	8.7	48.9	42.4	1,053	

(2) 職員数等

普通会計	58人
一般行政	52人
教育	6人
消防	人
公営企業等	人
うち病院	人
計	58人

(3) 産業構造

産業区分	就業人口 (人)	構成比 (%)
1次	454	38.9
2次	111	9.5
3次	602	51.6
計 (分類不能含む)	1,167	100.0

(4) 基幹産業の状況等

産業	生産額(道内シェア)	R2経営体数	主な農産物
農業	R3農業生産額(道内シェア) 27.2 億円 (0.21%)	180	米
漁業	R3漁業生産額(道内シェア) - 億円 -	H30経営体数 -	水産物
工業	R2製造品出荷額等(道内シェア) - 億円 -	R3事業所数 -	製造品
商業	R2商品販売額(道内シェア) 16.3 億円 (0.01%)	R3事業所数 21	菓子類、水産加工品、酒類
観光	R3観光客入込数(道内シェア) 20.7 万人 (0.24%)	主な観光資源	雨竜沼湿原

(5) 歳入・歳出の状況

区分	R3		R2		R1	
	決算額	構成比	決算額	構成比	決算額	構成比
歳入合計	4,523	100.0	4,438	100.0	4,050	100.0
地方税	243	5.4	239	5.4	228	5.6
地方交付税	1,886	41.7	1,750	39.4	1,700	42.0
普通交付税	1,765		1,645		1,594	
特別交付税	121		105		105	
寄附金	235	5.2	306	6.9	199	4.9
ふるさと納税	234		306		197	
地方債	496	11.0	317	7.1	353	8.7
その他	1,663	36.8	1,826	41.1	1,571	38.8
歳出合計	4,431	100.0	4,303	100.0	3,924	100.0
人件費	539	12.2	500	11.6	461	11.8
職員給与	310		297		271	
物件費	682	15.4	741	17.2	661	16.9
扶助費	230	5.2	170	4.0	162	4.1
公債費	535	12.1	513	11.9	613	15.6
普通建設事業	849	19.2	436	10.1	487	12.4
その他	1,596	36.0	1,943	45.2	1,540	39.2

(6) 財政指標等

項目	R3		R2	
	指標値	全道順位	指標値	全道順位
標準財政規模	2,191	162	2,033	161
財政力指数	0.147	154	0.147	154
実質収支	67	163	126	107
単年度収支	▲ 59	173	4	111
経常収支比率	82.4	102	86.2	101
実質赤字比率	-	-	-	-
連結実質赤字比率	-	-	-	-
実質公債費比率	7.2	124	8.4	105
将来負担比率	-	-	-	-
基金残高合計	3,950	67	3,541	66
財政調整基金	971	90	778	98
減債基金	576	61	576	52
その他特定目的基金	2,403	63	2,188	64
地方債現在高	3,821	155	3,844	156
債務負担行為現在高	1,090	46	1,111	46
ラスパイレス指数	97.9	57	97.0	96

(7) 税収

区分	R3		R2	
	収入済額	徴収率	収入済額	徴収率
市町村民税	115	98.8	118	98.6
個人	105	98.6	107	98.5
法人	10	100.0	11	100.0
固定資産税	94	99.8	90	99.4
土地	24	99.8	24	99.4
家屋	40	99.8	42	99.4
償却	29	99.9	22	99.4
合計	243	99.4	239	99.1

(8) 教育、医療、福祉

施設	数
幼稚園	-ヶ所
こども園	-ヶ所
小学校	1ヶ所
中学校	1ヶ所
高等学校	-ヶ所
病院	-ヶ所
診療所	-ヶ所
歯科	-ヶ所
保育所	1ヶ所
養護老人ホーム	-ヶ所
特養老人ホーム	-ヶ所
軽費老人ホーム	-ヶ所
生活保護率 (被保護人員/人口)	0.61%

(9) 公共施設等


施設	数
公民館	1施設
図書館	-施設
体育館	1施設
公営住宅	270戸
公園	面積 5ヶ所 4 ha
道路	実延長 面積 143 km 903,984 m <sup>2</sup>
上水道	料金 普及率 3,091円 99.7%
下水道	料金 普及率 3,520円 74.8%
ごみ処理人口	2,214人
し尿処理人口	87人



ほくりゅうちょう  
北竜町

団体コード： 014371  
市町村類型： I-O

所在地 〒 078-2512 雨竜郡北竜町字和11番地1  
TEL 0164-34-2111  
FAX 0164-34-2117  
URL http://www.town.hokuryu.hokkaido.jp  
E-mail info@town.hokuryu.hokkaido.jp

	町長	副町長	議会議員						
	さの ゆたか 佐野 豊 72歳 3期目 任期満了日： 6.2.21	たかはし としまさ 高橋 利昌 2期目 任期満了日： 7.6.30	議長	ささき やすひる 佐々木 康宏					
		期目 任期満了日：	副議長	なかむら しょういち 中村 尚一					
町名の由来		沿革							
雨竜の北に形成された市街であったことから命名されたもの。		<small>明25. 2. 4 雨竜村設置。 明30. 7. 5 雨竜村戸長役場設置。 明32. 7 雨竜村から分村し、北竜村戸長役場設置。 大3. 4. 1 上北竜村を分村。 大4. 4. 1 二級町村制施行、北竜村とする。 昭36. 9. 1 町制施行。</small>							
姉妹・友好等都市提携		-							
地域指定状況									
低工	過疎	辺地	自公	離島	特豪	山村	農振	半島	特定
	○		国定		○		○		
行政区画面積	158.7 ㎢		(道内 146 位)						

(1) 人口

区 分	人口 (人)	人口密度 (人/㎢)	増減率 (%)	人口割合 (%)			世帯数 (世帯)	道内順位	
				15歳未満	15~64歳	65歳以上		R2.10(国調)	R2.10(国調)
H22.10.1 (国調)	2,193	13.8	▲ 7.7	9.8	51.2	39.0	805	人口	168
H27.10.1 (国調)	1,981	12.5	▲ 9.7	9.0	47.6	43.4	782	65歳	19
R2.10.1 (国調)	1,724	10.9	▲ 13.0	9.4	45.6	45.0	737	以上	
R5.1.1 (住基)	1,674			7	9.3	45.6	789		

(2) 職員数等

普通会計	48人
一般行政	42人
教育	6人
消防	人
公営企業等	42人
うち病院	人
計	90人

(3) 産業構造

産業区分	就業人口 (人)	構成比 (%)
1次	414	46.3
2次	81	9.1
3次	400	44.7
計 (分類不能含む)	895	100.0

(4) 基幹産業の状況等

産業	生産額(道内シェア)	割合	経営体数	主な産物
農業	R3農業生産額(道内シェア) 24.2 億円 (0.19%)		R2経営体数 143	米
漁業	R3漁業生産額(道内シェア) - 億円 -		H30経営体数 -	-
工業	R2製造品出荷額等(道内シェア) 2.2 億円 (0.00%)		R3事業所数 3	製造品
商業	R2商品販売額(道内シェア) 13.2 億円 (0.01%)		R3事業所数 15	農産加工品、菓子類、乳製品、めん・パン類
観光	R3観光客入込数(道内シェア) 29.6 万人 (0.35%)		主な観光資源	ひまわり畑

(5) 歳入・歳出の状況

区 分	R3		R2		R1	
	決算額	構成比	決算額	構成比	決算額	構成比
歳入合計	3,950	100.0	4,003	100.0	4,291	100.0
地方税	179	4.5	182	4.5	172	4.0
地方交付税	1,760	44.5	1,536	38.4	1,456	33.9
普通交付税	1,572		1,381		1,291	
特別交付税	188		155		165	
寄附金	445	11.3	645	16.1	596	13.9
ふるさと納税	399		600		549	
地方債	437	11.1	385	9.6	860	20.0
その他	1,130	28.6	1,255	31.4	1,208	28.2
歳出合計	3,888	100.0	3,943	100.0	4,224	100.0
人件費	509	13.1	478	12.1	470	11.1
職員給与	272		262		268	
物件費	606	15.6	630	16.0	669	15.8
扶助費	161	4.2	125	3.2	126	3.0
公債費	446	11.5	395	10.0	368	8.7
普通建設事業	602	15.5	500	12.7	1,190	28.2
その他	1,565	40.3	1,814	46.0	1,401	33.2

(6) 財政指標等

項 目	R3		R2	
	指標値	全道順位	指標値	全道順位
標準財政規模	1,890	169	1,678	172
財政力指数	0.132	161	0.137	160
実質収支	52	171	51	161
単年度収支	1	138		116
経常収支比率	85.6	61	89.4	70
実質赤字比率	-	-	-	-
連結実質赤字比率	-	-	-	-
実質公債費比率	10.0	62	10.2	63
将来負担比率	-	-	-	-
基金残高合計	2,027	139	1,781	136
財政調整基金	485	162	485	148
減債基金	370	89	286	92
その他特定目的基金	1,172	115	1,009	118
地方債現在高	4,885	135	4,885	132
債務負担行為現在高	58	141	44	147
ラスパイレス指数	98.2	46	96.9	98

(7) 税収

区 分	R3		R2	
	収入済額	徴収率	収入済額	徴収率
市町村民税	84	98.4	84	98.5
個人	74	98.2	68	98.3
法人	10	100.0	16	99.5
固定資産税	70	99.0	73	99.0
土地	18	97.4	18	99.3
家屋	28	99.3	30	98.0
償却	23	99.8	24	100.0
合計	179	98.8	182	98.9

(8) 教育、医療、福祉

教育	施設数
幼稚園	-ヶ所
こども園	-ヶ所
小学校	1ヶ所
中学校	1ヶ所
高等学校	-ヶ所
医療	施設数
病院	-ヶ所
診療所	2ヶ所
歯科	1ヶ所
福祉	施設数
保育所	1ヶ所
養護老人ホーム	-ヶ所
特養老人ホーム	1ヶ所
軽費老人ホーム	-ヶ所
生活保護率 (被保護人員/人口)	0.23 %

(9) 公共施設等

施設	数	面積	実延長	料金	普及率	料金	普及率	処理人口
公民館	1							
図書館	1							
体育館	-							
公営住宅	209							
公園	数	4ヶ所						
		2 ha						
道路			136 km					
			1,429,999 m <sup>2</sup>					
上水道				2,710 円	96.6 %			
下水道				5,000 円	87.7 %			
ごみ処理人口								1,695 人
し尿処理人口								220 人




ぬまたちょう  
沼田町

団体コード： 014389  
市町村類型： I - O

所在地 〒 078-2202 雨竜郡沼田町南1条3丁目6番53号  
TEL 0164-35-2111  
FAX 0164-35-2393  
URL https://www.town.numata.hokkaido.jp  
E-mail soumu@town.numata.lg.jp

空  
知

	町長 よこやま しげる <b>横山 茂</b> 60歳 2期目 任期満了日： 9.4.30	副町長 すがわらしゆうじ 菅原 秀史 2期目 任期満了日： 9.5.31	議会議員 議長 こみね さとる 小峯 聡 副議長 はたち ほまれ 畑地 誉
	議員定数 10人 任期満了日 9.4.30		
町名の由来 開拓者の沼田喜三郎氏の名前に由来したものである。		沿革 明25. 2. 4 雨竜村設置。 明32. 7 雨竜村から分村し、北竜村戸長役場設置。 大3. 4. 1 北竜村から分村し、上北竜村戸長役場設置。 大7. 4. 1 通称三耕地を多度志村に分離。幌加内村を分村。 大8. 4. 1 二級町村制施行。 大11. 4. 1 沼田村と改称。 昭14. 4. 1 一級町村制施行。 昭22. 7. 1 町制施行。	
姉妹・友好等都市提携 ポートハーディ(カナダ)、小矢部市(富山県)			
地域指定状況			
低工	過疎	辺地	自公
○	○	○	○
離島	特豪	山村	農振
○	○	○	○
半島	特定		
行政区画面積	283.35 km <sup>2</sup> (道内 110 位)		

(1) 人口

区分	人口(人)	人口密度(人/km <sup>2</sup> )	増減率(%)	人口割合(%)			世帯数(世帯)	道内順位	
				15歳未満	15~64歳	65歳以上		R2.10(国調)	R2.10(国調)
H22.10.1 (国調)	3,612	12.8	▲ 10.6	9.9	54.9	35.2	1,437	人口	141
H27.10.1 (国調)	3,181	11.2	▲ 11.9	8.9	50.4	40.7	1,333	65歳以上	36
R2.10.1 (国調)	2,909	10.3	▲ 8.6	8.8	48.5	42.6	1,244		
R5.1.1 (住基)	2,900 (うち外国住民)	8 (人)		8.2	47.6	44.2	1,458		

(2) 職員数等

普通会計	85人
一般行政	75人
教 育	10人
消 防	人
公営企業等	39人
うち病院	人
計	124人

(3) 産業構造

産業区分	就業人口(人)	構成比(%)
1次	465	29.5
2次	204	13.0
3次	884	56.1
(分類不能含む)	1,575	100.0

(4) 基幹産業の状況等

産業	生産額(道内シェア)	経営体数	主な産物
農業	R3農業生産額(道内シェア) 35.2 億円 (0.27%)	R2経営体数 155	米
漁業	R3漁業生産額(道内シェア) - 億円 -	H30経営体数 -	水産物
工業	R2製造品出荷額等(道内シェア) 5.0 億円 (0.01%)	R3事業所数 3	製造品
商業	R2商品販売額(道内シェア) 49.3 億円 (0.03%)	R3事業所数 35	菓子類、飲料、農産加工品、酒類
観光	R3観光客入込数(道内シェア) 15.1 万人 (0.18%)	主な観光資源	ほろしん温泉ほたる館、萌の丘、夜高あんどん祭り

(5) 歳入・歳出の状況

区分	R3		R2		R1	
	決算額	構成比	決算額	構成比	決算額	構成比
歳入合計	5,671	100.0	5,813	100.0	5,438	100.0
地方税	318	5.6	324	5.6	313	5.8
地方交付税	2,584	45.6	2,360	40.6	2,260	41.6
普通交付税	2,218		2,026		1,917	
特別交付税	366		334		343	
寄附金	175	3.1	161	2.8	210	3.9
ふるさと納税	174		161		209	
地方債	448	7.9	425	7.3	522	9.6
その他	2,146	37.8	2,544	43.8	2,133	39.2
歳出合計	5,543	100.0	5,658	100.0	5,282	100.0
人件費	829	15.0	851	15.0	686	13.0
職員給与	425		417		419	
物件費	889	16.0	991	17.5	1,104	20.9
扶助費	539	9.7	465	8.2	445	8.4
公債費	419	7.6	408	7.2	364	6.9
普通建設事業	741	13.4	697	12.3	895	17.0
その他	2,126	38.4	2,247	39.7	1,788	33.9

(6) 財政指標等

項目	R3		R2	
	指標値	全道順位	指標値	全道順位
標準財政規模	2,756	140	2,550	139
財政力指数	0.155	148	0.162	145
実質収支	123	129	153	95
単年度収支	▲ 31	166		116
経常収支比率	78.1	139	79.6	152
実質赤字比率	-	-	-	-
連結実質赤字比率	-	-	-	-
実質公債費比率	▲ 0.1	178	▲ 0.6	177
将来負担比率	-	-	-	-
基金残高合計	3,720	74	3,401	70
財政調整基金	341	169	341	163
減債基金	702	46	648	46
その他特定目的基金	2,677	53	2,412	53
地方債現在高	3,062	172	3,026	172
債務負担行為現在高	178	104	161	108
ラスパイレス指数	96.8	107	96.8	104

(7) 税収

区分	R3		R2	
	収入済額	徴収率	収入済額	徴収率
市町村民税	159	99.7	156	99.6
個人	144	99.7	139	99.5
法人	15	100.0	17	100.0
固定資産税	122	97.9	131	98.1
土地	30	97.0	32	97.2
家屋	53	97.0	60	97.2
償却	35	100.0	36	100.0
合計	318	99.0	324	99.0

(8) 教育、医療、福祉

施設	数
幼稚園	-ヶ所
こども園	-ヶ所
小学校	1ヶ所
中学校	1ヶ所
高等学校	-ヶ所
病院	-ヶ所
診療所	1ヶ所
歯科	-ヶ所
保育所	-ヶ所
養護老人ホーム	1ヶ所
特養老人ホーム	1ヶ所
軽費老人ホーム	-ヶ所
生活保護率(被保護人員/人口)	0.58%

(9) 公共施設等

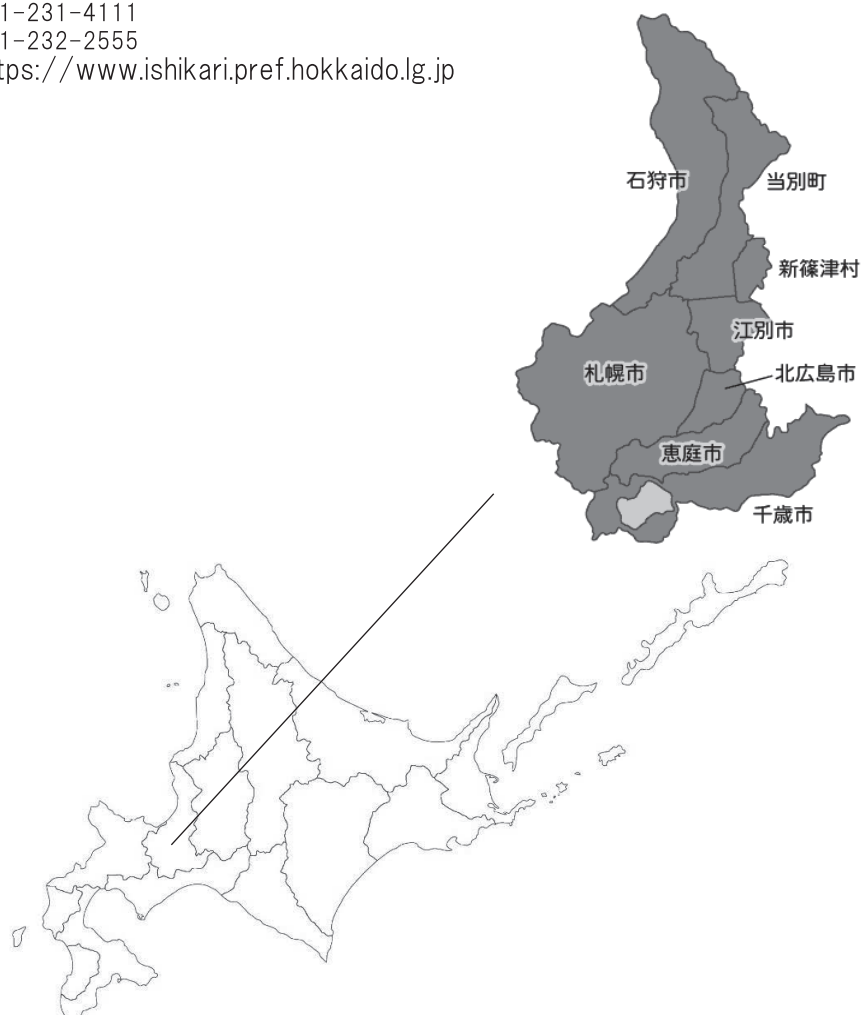
施設	数
公民館	- 施設
図書館	1 施設
体育館	1 施設
公営住宅	256 戸
公園	面積 11ヶ所 21 ha
道路	実延長 180 km 面積 2,200,439 m <sup>2</sup>
上水道	料金 2,684 円 普及率 98.4%
下水道	料金 4,280 円 普及率 92.4%
ごみ処理人口	2,951 人
し尿処理人口	229 人





# 石狩振興局

所在地 〒 060-8558 北海道札幌市中央区北3条西7丁目道庁別館  
 TEL 011-231-4111  
 FAX 011-232-2555  
 URL <https://www.ishikari.pref.hokkaido.lg.jp>



## 管内の概要【6市1町1村】


簡易統計情報	面積 (R5.4.1国土地理院)	3,540.06 km <sup>2</sup>
	人口 (R2.10.1国勢調査)	2,396,732 人
	世帯数 (R2.10.1国勢調査)	1,153,297 世帯
	人口密度	677.03 人/km <sup>2</sup>
産業構造 (就業人口)	1次産業	11,554 人
	2次産業	151,745 人
	3次産業	840,272 人



さっぽろし  
**札幌市**

団体コード： 011002  
市町村類型： 政令市

所在地 〒060-8611 札幌市中央区北1条西2丁目  
TEL 011-211-2111  
FAX 011-218-5171  
URL <https://www.city.sapporo.jp>  
E-mail [somu.somu@city.sapporo.jp](mailto:somu.somu@city.sapporo.jp)

	市長	副市長	議会議員						
	あきもと かつひろ <b>秋元 克広</b> 67歳 3期目 任期満了日： 9.5.1	まちだ たかし 町田 隆敏 3期目 任期満了日： 9.5.24	議長	いいじま ひろゆき 飯島 弘之					
		いしかわ としや 石川 敏也 2期目 任期満了日： 9.5.24	副議長	しのだ えりこ 篠田 江里子					
		あまの しゅうじ 天野 周治 1期目 任期満了日： 9.5.24	議員定数	任期満了日					
市名の由来		沿革							
アイヌ語の「サリ・ポロ・ベツ」(その葦原が・広大な・川)、「サツ・ポロ・ベツ」(乾いた・大きな・川)から転訛したもの。		明12 札幌区役所の管轄となる。 明17 札幌区役所及び札幌外7群役所の所管となる。 明32. 10. 1 区制施行。 大11. 8. 1 市制施行。 昭16. 4. 1 円山町を編入。 昭25. 7. 1 白石町を編入。 昭30. 3. 1 等似町、札幌村、篠路村を編入。 昭36. 5. 1 豊平町を編入。 昭42. 3. 1 手稲町を編入。 昭47. 4. 1 政令指定都市。区制施行。 平元. 11. 6 分区(厚別区、手稲区)。 平9. 11. 4 分区(清田区)。							
姉妹・友好等都市提携									
ポートランド(アメリカ)、ミュンヘン(ドイツ)、瀋陽(中国)、ノボシビルスク(ロシア連邦)、大田広域市(韓国)、白石市(宮城県)、浜松市(静岡県)、松本市(長野県)、鹿児島市(鹿児島県)									
地域指定状況									
低工	過疎	辺地	自公	離島	特豪	山村	農振	半島	特定
行政区画面積		1,121.26 km <sup>2</sup> (道内 7 位)							

(1) 人口

区 分	人口 (人)	人口密度 (人/km <sup>2</sup> )	増減率 (%)	人口割合 (%)			世帯数 (世帯)	道内順位	
				15歳未満	15~64歳	65歳以上		R2.10(国調)	人口
H22.10.1 (国調)	1,913,545	1,706.8	1.7	11.7	67.7	20.5	885,848		1
H27.10.1 (国調)	1,952,356	1,741.2	2.0	11.4	63.7	24.9	921,837		
R2.10.1 (国調)	1,973,395	1,760.0	1.1	11.1	61.0	27.9	969,161	65歳以上	172
R5.1.1 (住基)	1,959,512	(うち外国住民 15,651 人)	10.8	61.0	28.2	1,096,729			

(2) 職員数等

普通会計	19,435 人
一般行政	7,429 人
教 育	10,168 人
消 防	1,838 人
公営企業等	3,473 人
うち病院	1,182 人
計	22,908 人

(3) 産業構造

産業区分	就業人口 (人)	構成比 (%)
1次	3,983	0.5
2次	115,924	13.7
3次	697,967	82.5
(分類不能含む)	845,953	100.0

(4) 基幹産業の状況等

産業	R3 生産額(道内シェア)	R2 経営体数	主な農産物
農業	61.3 億円 (0.47%)	388	鶏、野菜、乳用牛
漁業	- 億円	H30 経営体数 -	水産物 -
工業	R2 製造品出荷額等(道内シェア) 5,780.2 億円 (9.56%)	R3 事業所数 951	主な製造品 : 食料品、金属製品、印刷・同関連
商業	R2 商品販売額(道内シェア) 94,614.5 億円 (52.57%)	R3 事業所数 13,595	主な特産品 : 農産加工品、菓子類、乳製品、めん・パン類
観光	R3 観光客入込数(道内シェア) 789.3 万人 (9.25%)	主な観光資源	サッポロ・シティ・ジャズ、さっぽろライラックまつり、札幌芸術の森、札幌市円山動物園

(5) 歳入・歳出の状況

区 分	R3		R2		R1	
	決算額	構成比	決算額	構成比	決算額	構成比
歳入合計	1,295,698	100.0	1,288,834	100.0	1,004,028	100.0
地方税	334,596	25.8	335,437	26.0	338,947	33.8
地方交付税	131,607	10.2	106,689	8.3	110,868	11.0
普通交付税	126,657		103,585		107,778	
特別交付税	4,950		3,104		3,091	
寄附金	1,648	0.1	1,384	0.1	1,205	0.1
ふるさと納税	1,257		737		456	
地方債	99,774	7.7	94,959	7.4	88,543	8.8
その他	728,073	56.2	750,364	58.2	464,464	46.3
歳出合計	1,281,259	100.0	1,272,707	100.0	992,751	100.0
人件費	165,044	12.9	166,657	13.1	163,553	16.5
職員給与	119,658		119,927		119,175	
物件費	146,695	11.5	105,318	8.3	92,877	9.4
扶助費	390,994	30.5	326,133	25.6	319,167	32.2
公債費	106,496	8.3	89,303	7.0	85,869	8.7
普通建設事業	102,730	8.0	99,965	7.9	93,970	9.5
その他	369,299	28.8	485,330	38.1	237,316	23.9

(6) 財政指標等

項 目	R3		R2	
	指標値	全道順位	指標値	全道順位
標準財政規模	556,235	1	526,342	1
財政力指数	0.724	5	0.738	5
実質収支	9,962	1	12,229	1
単年度収支	▲ 2,268	179	4,696	1
経常収支比率	93.0	7	97.1	10
実質赤字比率	-	-	-	-
連結実質赤字比率	-	-	-	-
実質公債費比率	2.7	173	2.6	171
将来負担比率	29.3	66	43.0	62
基金残高合計	82,266	1	68,800	1
財政調整基金	26,192	1	25,891	1
減債基金	579	60	776	38
その他特定目的基金	55,495	1	42,133	1
地方債現在高	1,100,638	1	1,098,668	1
債務負担行為現在高	195,977	1	223,733	1
ラスバイレス指数	99.6	5	99.6	8

(7) 税収

区 分	R3		R2	
	収入済額	徴収率	収入済額	徴収率
市町村民税	166,986	98.5	168,979	98.4
個人	141,793	98.4	142,644	98.4
法人	25,193	99.0	26,336	98.4
固定資産税	115,970	99.5	116,189	98.0
土地	32,761	99.4	31,874	98.0
家屋	71,776	99.4	72,594	98.0
償却	11,048	99.8	11,347	97.9
合計	334,596	99.0	335,437	98.3

(8) 教育、医療、福祉

教育	施設数
幼稚園	9ヶ所
こども園	1ヶ所
小学校	199ヶ所
中学校	99ヶ所
高等学校	33ヶ所
医療	施設数
病院	1ヶ所
診療所	32ヶ所
歯科	-ヶ所
福祉	施設数
保育所	21ヶ所
養護老人ホーム	1ヶ所
特養老人ホーム	1ヶ所
軽費老人ホーム	3ヶ所
生活保護率 (被保護人員/人口)	3.63%

(9) 公共施設等

施設	数
公民館	1 施設
図書館	12 施設
体育館	14 施設
公営住宅	26,594 戸
公園	面積
	2,816 ヶ所
	3,080 ha
道路	実延長
	5,298 km
	面積 59,385,208 m <sup>2</sup>
上水道	料金
	1,452 円
	普及率
	100.5 %
下水道	料金
	1,371 円
	普及率
	99.8 %
ごみ処理人口	1,958,694 人
し尿処理人口	3,043 人



えべつし  
江別市

団体コード：012173  
市町村類型：Ⅲ-3

所在地 〒067-8674 江別市高砂町6番地  
TEL 011-382-4141  
FAX 011-381-1070  
URL <https://www.city.ebetsu.hokkaido.jp>  
E-mail koucho@city.ebetsu.lg.jp

	市長 ごとう よしひと 後藤 好人 62歳 1期目 任期満了日：9.4.30	副市長 かわかみ せいいち 川上 誠一	1期目 任期満了日：9.6.2	議会議員 議長 しまだ やすみ 島田 泰美
			期目 任期満了日：	副議長 うちやま よしひろ 内山 祥弘
			期目 任期満了日：	議員定数 25人
				任期満了日 9.4.30
市名の由来		沿革		
アイヌ語の「ユベオツ」(サメのいる川)または「イブツ」(大事な場所への入口)から由来したものの。		明11. 10 江別村を設置 明13. 2. 9 対雁、江別村戸長役場設置。 明14 樺津村を設置 明19 江別村外2村戸長役場開庁。 明29 樺津村から新樺津村を分村。 明34 空知郡樺向村の一部を編入。 江別村、対雁村、樺津村が合併、二級町村制施行、江別村となる。 明42. 4. 1 一級町村制施行。 大5. 1. 1 町制施行。 昭29. 7. 1 市制施行。		
姉妹・友好等都市提携		グレシャム(アメリカ)、土佐市(高知県)		
地域指定状況		低工 過疎 辺地 自公 離島 特豪 山村 農振 半島 特定		
行政区画面積		187.38 km <sup>2</sup> (道内 139 位)		

(1) 人口

区分	人口(人)	人口密度(人/km <sup>2</sup> )	増減率(%)	人口割合(%)			世帯数(世帯)	道内順位	
				15歳未満	15~64歳	65歳以上		R2.10(国調)	人口
H22.10.1 (国調)	123,722	659.6	▲1.5	12.2	66.0	21.8	51,170	7	160
H27.10.1 (国調)	120,636	643.8	▲2.5	11.2	61.7	27.1	51,983		
R2.10.1 (国調)	121,056	646.0	0.3	11.2	58.1	30.7	53,977		
R5.1.1 (住基)	119,169	(うち外国住民 812人)	0.3	11.4	56.8	31.8	59,389		

(2) 職員数等

普通会計	714人
一般行政	487人
教育	97人
消防	130人
公営企業等	427人
うち病院	337人
計	1,141人

(3) 産業構造

産業区分	就業人口(人)	構成比(%)
1次	1,480	2.8
2次	9,256	17.3
3次	40,708	76.2
計(分類不能含む)	53,400	100.0

(4) 基幹産業の状況等

産業	R3生産額(道内シェア)	R2経営体数	主な農産物
農業	83.1億円 (0.63%)	335	乳用牛、野菜、米
漁業	-億円	H30経営体数 -	水産物 -
工業	R2製造品出荷額等(道内シェア) 913.1億円 (1.51%)	R3事業所数 86	主な製造品 : 食料品、パルプ・紙・紙加工品
商業	R2商品販売額(道内シェア) 1,371.7億円 (0.80%)	R3事業所数 608	主な特産品 : 菓子類、農産加工品、畜産加工品、乳製品
観光	R3観光客入込数(道内シェア) 121.7万人 (1.43%)	主な観光資源	えべつやきもの市

(5) 歳入・歳出の状況

区分	R3		R2		R1	
	決算額	構成比	決算額	構成比	決算額	構成比
歳入合計	56,611	100.0	60,052	100.0	46,582	100.0
地方税	12,671	22.4	12,699	21.2	12,659	27.2
地方交付税	11,942	21.1	10,028	16.7	10,078	21.6
普通交付税	10,680		9,244		9,264	
特別交付税	1,261		784		814	
寄附金	288	0.5	609	1.0	132	0.3
ふるさと納税	282		395		131	
地方債	3,257	5.8	3,260	5.4	2,980	6.4
その他	28,453	50.3	33,455	55.7	20,734	44.5
歳出合計	55,077	100.0	58,983	100.0	46,060	100.0
人件費	6,880	12.5	6,859	11.6	6,676	14.5
職員給与	4,001		4,042		4,033	
物件費	7,270	13.2	7,212	12.2	5,847	12.7
扶助費	16,635	30.2	13,034	22.1	12,151	26.4
公債費	3,716	6.8	3,615	6.1	3,634	7.9
普通建設事業	4,231	7.7	3,393	5.8	3,660	8.0
その他	16,345	29.7	24,868	42.2	14,092	30.6

(6) 財政指標等

項目	R3		R2	
	指標値	全道順位	指標値	全道順位
標準財政規模	26,870	9	25,452	9
財政力指数	0.545	11	0.557	11
実質収支	1,520	9	995	7
単年度収支	525	10	502	7
経常収支比率	87.5	44	92.6	40
実質赤字比率	-	-	-	-
連結実質赤字比率	-	-	-	-
実質公債費比率	5.6	155	6.3	142
将来負担比率	1.3	95	16.8	90
基金残高合計	5,868	32	4,179	53
財政調整基金	2,395	17	1,250	48
減債基金	1,268	16	828	35
その他特定目的基金	2,205	70	2,101	66
地方債現在高	37,542	11	37,875	11
債務負担行為現在高	20,331	6	4,356	19
ラスパイレス指数	96.4	127	98.0	53

(7) 税収

区分	R3		R2	
	収入済額	徴収率	収入済額	徴収率
市町村民税	5,712	97.8	5,721	97.7
個人	4,992	97.6	5,018	97.5
法人	721	99.2	703	98.8
固定資産税	4,965	98.5	5,052	97.7
土地	1,063	98.5	1,060	97.7
家屋	2,986	98.5	3,072	97.7
償却	870	98.5	879	97.7
合計	12,671	98.3	12,699	97.8

(8) 教育、医療、福祉

施設	数
幼稚園	-ヶ所
こども園	-ヶ所
小学校	17ヶ所
中学校	8ヶ所
高等学校	3ヶ所
病院	1ヶ所
診療所	2ヶ所
歯科	-ヶ所
保育所	3ヶ所
養護老人ホーム	-ヶ所
特養老人ホーム	-ヶ所
軽費老人ホーム	-ヶ所
生活保護率(被保護人員/人口)	1.24%

(9) 公共施設等


施設	数	面積	実延長	料金	普及率
公民館	3施設				
図書館	3施設				
体育館	4施設				
公営住宅	1,214戸				
公園	231ヶ所	137ha			
道路	773km	9,883,518m <sup>2</sup>			
上水道	1,562円	100.5%			
下水道	2,343円	97.7%			
ごみ処理人口	119,136人				
し尿処理人口	1,080人				



ちとせし  
千歳市

団体コード： 012246  
市町村類型： II-3

所在地 〒 066-8686 千歳市東雲町2丁目34番地  
TEL 0123-24-3131  
FAX 0123-22-8851  
URL https://www.city.chitose.lg.jp  
E-mail somu@city.chitose.lg.jp

	市長	副市長	議会議員						
	よこた りゆういち <b>横田 隆一</b>	しなだ まさとし 品田 雅俊	1 期目 任期満了日： 9.5.11	議長 さかの さとし 坂野 智					
	68 歳 1 期目 任期満了日： 9.4.26		期目 任期満了日：	副議長 いがらし けいいち 五十嵐 桂一					
			期目 任期満了日：	議員定数 23 人 任期満了日 7.6.19					
市名の由来		沿革							
「鶴は千年、亀は万年」の故事にちなみ命名されたもの。		明13. 3. 1 千歳村外 5 村戸長役場設置。 明29 島松村外 1 村を分離 明30 一部を長沼村に分離 " 千歳村外 3 村戸長役場設置。 大4. 4. 1 千歳村、蘭越村、烏福舞村、長都村が合併し千歳村設置。 昭14. 4. 1 二級町村制施行。 昭17. 5. 1 一級町村制施行。 昭33. 7. 1 町制施行。 市制施行。							
姉妹・友好等都市提携									
アンカレジ(アメリカ)、コングスベルグ(ノルウエー)、長春(中国)、指宿市(鹿児島県)									
地域指定状況									
低工	過疎	辺地	自公	離島	特豪	山村	農振	半島	特定
		○	国立				○		
行政区画面積	594.5 ㎦		(道内 49 位)						

(1) 人口

区 分	人口 (人)	人口密度 (人/㎦)	増減率 (%)	人口割合 (%)			世帯数 (世帯)	道内順位 R2.10(国調)	
				15歳未満	15~64歳	65歳以上		人口	
H22.10.1 (国調)	93,604	157.3	2.4	14.9	67.7	17.4	38,541		10
H27.10.1 (国調)	95,648	160.9	2.2	14.2	64.9	20.9	40,638		
R2.10.1 (国調)	97,950	164.8	2.4	13.3	63.5	23.2	43,809	65歳以上	179
R5.1.1 (住基)	97,664			12.8	63.5	23.7	51,563		

(2) 職員数等

普通会計	686 人
一般行政	498 人
教 育	57 人
消 防	131 人
公営企業等	378 人
うち病院	303 人
計	1,064 人

(3) 産業構造

産業区分	就業人口 (人)	構成比 (%)
1 次	1,606	3.4
2 次	8,585	17.9
3 次	36,424	76.0
(計 分類不能含む)	47,913	100.0

(4) 基幹産業の状況等

産業	生産額(道内シェア)	割合	経営体数	主な産物
農業	R3 農業生産額(道内シェア) 123.2 億円 (0.94%)		R2 経営体数 204	主 産 物 : 鶏、乳用牛、野菜
漁業	R3 漁業生産額(道内シェア) - 億円 -		H30 経営体数 -	主 産 物 : -
工業	R2 製造品出荷額等(道内シェア) 2,327.1 億円 (3.85%)		R3 事業所数 100	主 産 品 : 電子部品・デバイス・電子回路、 食料品
商業	R2 商品販売額(道内シェア) 1,677.6 億円 (0.98%)		R3 事業所数 652	主 産 品 : 菓子類、酒類、農産加工品、め ん・パン類
観光	R3 観光客入込数(道内シェア) 124.9 万人 (1.46%)		主 産 品 : 支笏湖温泉、パレットの丘、ハーベストルー ト、支笏湖スカイロード	

(5) 歳入・歳出の状況

区 分	R3		R2		R1	
	決算額	構成比	決算額	構成比	決算額	構成比
歳入合計	61,210	100.0	67,960	100.0	47,323	100.0
地方税	16,659	27.2	14,524	21.4	15,825	33.4
地方交付税	6,102	10.0	4,503	6.6	4,703	9.9
普通交付税	5,423		4,088		4,291	
特別交付税	680		415		412	
寄附金	4,090	6.7	3,244	4.8	3,489	7.4
ふるさと納税	4,074		3,228		1,667	
地方債	2,214	3.6	4,367	6.4	2,886	6.1
その他	32,144	52.5	41,322	60.8	20,421	43.2
歳出合計	59,939	100.0	66,969	100.0	46,572	100.0
人件費	6,598	11.0	6,750	10.1	6,569	14.1
職員給与	4,108		4,176		4,085	
物件費	9,211	15.4	7,670	11.5	6,531	14.0
扶助費	12,836	21.4	10,140	15.1	9,518	20.4
公債費	4,594	7.7	5,126	7.7	3,450	7.4
普通建設事業	8,218	13.7	5,001	7.5	4,639	10.0
その他	18,483	30.8	32,282	48.2	15,865	34.1

(6) 財政指標等

項 目	R3		R2	
	指標値	全道順位	指標値	全道順位
標準財政規模	25,533	10	24,044	11
財政力指数	0.753	3	0.781	4
実質収支	451	41	471	25
単年度収支	▲ 20	160	▲ 220	175
経常収支比率	85.8	59	90.6	57
実質赤字比率	-	-	-	-
連結実質赤字比率	-	-	-	-
実質公債費比率	7.7	117	8.2	108
将来負担比率	0.4	97	16.6	92
基金残高合計	17,139	2	17,128	2
財政調整基金	3,820	9	3,989	8
減債基金	433	80	210	107
その他特定目的基金	12,886	3	12,929	2
地方債現在高	32,842	13	35,126	12
債務負担行為現在高	13,220	8	12,557	6
ラスパイレース指数	96.9	101	97.5	71

(7) 税収

区 分	R3		R2	
	収入済額	徴収率	収入済額	徴収率
市町村民税	6,251	98.2	6,432	98.0
個人	5,182	98.0	5,190	98.0
法人	1,069	99.4	1,242	98.2
固定資産税	8,402	99.2	6,114	83.2
土地	1,303	99.1	940	82.9
家屋	4,305	99.1	3,148	82.9
償却	2,638	99.1	1,891	82.9
合計	16,659	98.8	14,524	91.2

(8) 教育、医療、福祉

施設	数
幼稚園	- ケ所
こども園	2 ケ所
小学校	18 ケ所
中学校	9 ケ所
高等学校	2 ケ所
病院	1 ケ所
診療所	2 ケ所
歯科	- ケ所
保育所	6 ケ所
養護老人ホーム	- ケ所
特養老人ホーム	- ケ所
軽費老人ホーム	- ケ所
生活保護率 (被保護人員/人口)	1.48 %

(9) 公共施設等


公民館	13 施設
図書館	1 施設
体育館	3 施設
公営住宅	2,406 戸
公園	数 面積 220 ケ所 431 ha
道路	実延長 747 km 面積 8,679,860 ㎡
上水道	料金 1,350 円 普及率 99.6 %
下水道	料金 1,938 円 普及率 99.8 %
ごみ処理人口	97,716 人
し尿処理人口	961 人



# えにわし 恵庭市

団体コード： 012319  
市町村類型： II-3

所在地 〒 061-1498 恵庭市京町1番地  
TEL 0123-33-3131  
FAX 0123-33-3137  
URL https://www.city.eniwa.hokkaido.jp  
E-mail eniwa@city.eniwa.hokkaido.jp

	市長	副市長	議会議員																					
	はらだ ゆたか <b>原田 裕</b> 70歳 4期目 任期満了日： 7.11.25	よこみち よしたか <b>横道 義孝</b> 1期目 任期満了日： 7.3.31	議長 はせ ふみこ 長谷 文子	副議長 かわはら みつお 川原 光男																				
	市名の由来	沿革	議員定数 21人	任期満了日 9.4.30																				
アイヌ語の「エエンイワ」(現在の恵庭岳を指し、鋭くとがった山という意)から転訛したもの。		<small>明13 千歳郡各村戸長役場設置。 明30. 7. 15 漁村外1村戸長役場設置。 明39. 4. 1 漁村、島松村が合併し二級町村制施行、恵庭村設置。 大12. 4. 1 一級町村制施行。 昭18 島松村の一部を広島村に分離。 昭26. 4. 1 町制施行。 昭36 広島村の一部を編入。 昭45. 11. 1 市制施行。</small>																						
姉妹・友好等都市提携		ティマル市(ニュージーランド)、和木町(山口県)、藤枝市(静岡県)																						
地域指定状況		<table border="1"> <tr> <td>低工</td><td>過疎</td><td>辺地</td><td>自公</td><td>離島</td><td>特豪</td><td>山村</td><td>農振</td><td>半島</td><td>特定</td> </tr> <tr> <td></td><td></td><td></td><td>国立</td><td></td><td></td><td></td><td>○</td><td></td><td></td> </tr> </table>			低工	過疎	辺地	自公	離島	特豪	山村	農振	半島	特定				国立				○		
低工	過疎	辺地	自公	離島	特豪	山村	農振	半島	特定															
			国立				○																	
行政区画面積		294.65 km <sup>2</sup> (道内 105 位)																						

### (1) 人口

区分	人口(人)	人口密度(人/km <sup>2</sup> )	増減率(%)	人口割合(%)			世帯数(世帯)	道内順位	
				15歳未満	15~64歳	65歳以上		人口	R2.10(国調)
H22.10.1 (国調)	69,384	235.3	2.6	14.0	65.2	20.8	27,634	13	171
H27.10.1 (国調)	69,702	236.6	0.5	13.1	61.7	25.1	28,846		
R2.10.1 (国調)	70,331	238.7	0.9	12.5	59.3	28.2	30,276	65歳以上	
R5.1.1 (住基)	70,179		544 (うち外国住民)	12.1	59.4	28.5	34,881		

### (2) 職員数等

普通会計	479人
一般行政	338人
教 育	37人
消 防	104人
公営企業等	51人
うち病院	人
計	530人

### (3) 産業構造

産業区分	就業人口(人)	構成比(%)
1次	1,277	4.0
2次	6,715	20.8
3次	23,833	73.8
(計(分類不能含む))	32,273	100.0

### (4) 基幹産業の状況等

産業	生産額(道内シェア)	割合	経営体数	主な産物
農業	R3農業生産額(道内シェア) 54.3 億円 (0.41%)		R2経営体数 184	主 産 物 : 野菜、乳用牛、鶏
漁業	R3漁業生産額(道内シェア) - 億円 -		H30経営体数 -	主 産 物 : -
工業	R2製造品出荷額等(道内シェア) 1,418.3 億円 (2.35%)		R3事業所数 80	主 産 品 : 食料品、飲料・たばこ・飼料
商業	R2商品販売額(道内シェア) 1,048.0 億円 (0.61%)		R3事業所数 355	主 産 品 : 菓子類、農産加工品、めん・パン 特産品 : 類、飲料
観光	R3観光客入込数(道内シェア) 145.3 万人 (1.70%)		主 産 品 : 恵庭渓谷、えこりん村、道と川の駅「花ロードえにわ」	

### (5) 歳入・歳出の状況

区分	R3		R2		R1	
	決算額	構成比	決算額	構成比	決算額	構成比
歳入合計	37,634	100.0	38,487	100.0	31,084	100.0
地方税	8,312	22.1	8,266	21.5	8,250	26.5
地方交付税	6,209	16.5	5,278	13.7	5,323	17.1
普通交付税	5,511		4,789		4,829	
特別交付税	698		490		494	
寄附金	1,867	5.0	1,177	3.1	786	2.5
ふるさと納税	1,827		1,151		775	
地方債	2,124	5.6	2,088	5.4	2,979	9.6
その他	19,122	50.8	21,677	56.3	13,746	44.2
歳出合計	35,991	100.0	37,514	100.0	30,212	100.0
人件費	4,635	12.9	4,553	12.1	3,965	13.1
職員給与	2,774		2,791		2,789	
物件費	5,644	15.7	4,589	12.2	4,619	15.3
扶助費	8,205	22.8	6,302	16.8	5,954	19.7
公債費	2,665	7.4	2,522	6.7	2,456	8.1
普通建設事業	3,240	9.0	3,417	9.1	4,798	15.9
その他	11,603	32.2	16,132	43.0	8,420	27.9

### (6) 財政指標等

項目	R3		R2	
	指標値	全道順位	指標値	全道順位
標準財政規模	15,993	14	15,203	14
財政力指数	0.599	10	0.607	9
実質収支	1,619	8	744	11
単年度収支	875	6	▲48	163
経常収支比率	90.3	25	92.6	40
実質赤字比率	-	-	-	-
連結実質赤字比率	-	-	-	-
実質公債費比率	5.2	160	4.9	159
将来負担比率	12.3	82	12.2	94
基金残高合計	5,554	38	4,684	44
財政調整基金	2,160	22	2,018	21
減債基金	0	175	0	171
その他特定目的基金	3,394	35	2,667	47
地方債現在高	27,123	17	27,588	16
債務負担行為現在高	5,449	13	5,289	11
ラスパイレス指数	98.4	37	98.6	32

### (7) 税収

区分	R3		R2	
	収入済額	徴収率	収入済額	徴収率
市町村民税	3,712	97.9	3,684	97.6
個人	3,221	97.7	3,193	97.4
法人	491	99.4	491	99.2
固定資産税	3,312	98.8	3,332	98.0
土地	718	98.8	713	98.0
家屋	1,867	98.8	1,940	98.0
償却	714	98.8	667	98.0
合計	8,312	98.5	8,266	98.0

### (8) 教育、医療、福祉

施設	数
幼稚園	-ヶ所
こども園	-ヶ所
小学校	8ヶ所
中学校	5ヶ所
高等学校	2ヶ所
病院	-ヶ所
診療所	1ヶ所
歯科	-ヶ所
保育所	1ヶ所
養護老人ホーム	-ヶ所
特養老人ホーム	-ヶ所
軽費老人ホーム	-ヶ所
生活保護率(被保護人員/人口)	1.35%

### (9) 公共施設等

公民館	1施設
図書館	3施設
体育館	4施設
公営住宅	1,162戸
公園	数
面積	171ヶ所
面積	215ha
道路	実延長
面積	530km
面積	6,429,188m <sup>2</sup>
上水道	料金
普及率	1,777円
普及率	99.3%
下水道	料金
普及率	2,399円
普及率	99.1%
ごみ処理人口	70,033人
し尿処理人口	616人



きたひろしまし  
北広島市

団体コード： 012343  
市町村類型： II-3

所在地 〒 061-1192 北広島市中央4丁目2番地1  
TEL 011-372-3311  
FAX 011-373-2903  
URL https://www.city.kitahiroshima.hokkaido.jp  
E-mail soumu@city.kitahiroshima.lg.jp

	市長 うえの まさみ <b>上野 正三</b> 75歳 5期目 任期満了日： 7.7.22	副市長 みずぐち まこと 水口 真 1期目 任期満了日： 6.3.31	議長 しまぎき けいすけ 島崎 圭介
		副議長 さかもと さとる 坂本 覚	議員定数 22人 任期満了日 9.4.30
市名の由来 開拓民の故郷にちなんで広島村と名付けられ、市制施行の際に「北広島市」と命名されたもの。		沿革 明26. 12. 16 月寒村から分村し、広島村設置。 明27. 2. 10 広島村戸長役場設置。 明35. 4. 1 二級町村制施行、広島村とする。 大10. 4. 1 一級町村制施行。 昭18 恵庭村の一部を編入。 昭26 一部を札幌市へ分離。 昭36 一部を恵庭町へ分離。 昭43. 9. 1 町制施行。 昭57 一部を南幌町へ分離。 平8. 9. 1 市制施行。	
姉妹・友好等都市提携			
東広島市(広島県)			
地域指定状況			
低工	過疎	辺地	自公
			離島
			特豪
			山村
			農振
			半島
			特定
			道立
行政区画面積		119.05 km <sup>2</sup> (道内 156 位)	

(1) 人口

区分	人口(人)	人口密度(人/km <sup>2</sup> )	増減率(%)	人口割合(%)			世帯数(世帯)	道内順位	
				15歳未満	15~64歳	65歳以上		R2.10(国調)	人口
H22.10.1 (国調)	60,353	509.1	▲ 0.5	13.4	64.1	22.5	22,991		14
H27.10.1 (国調)	59,064	496.1	▲ 2.1	12.2	58.7	29.0	23,551		
R2.10.1 (国調)	58,171	488.6	▲ 1.5	11.0	55.5	33.5	24,640	65歳以上	141
R5.1.1 (住基)	57,351			10.8	55.6	33.6	28,198		

(2) 職員数等

普通会計	441人
一般行政	310人
教育	37人
消防	94人
公営企業等	46人
うち病院	人
計	487人

(3) 産業構造

産業区分	就業人口(人)	構成比(%)
1次	536	2.1
2次	4,296	17.0
3次	19,696	78.1
計(分類不能含む)	25,226	100.0

(4) 基幹産業の状況等

産業	生産額(道内シェア)	経営体数	主な産物
農業	R3農業生産額(道内シェア) 49.0 億円 (0.37%)	R2経営体数 102	鶏、野菜、乳用牛
漁業	R3漁業生産額(道内シェア) - 億円 -	H30経営体数 -	水産物
工業	R2製造品出荷額等(道内シェア) 817.2 億円 (1.35%)	R3事業所数 64	食料品、金属製品
商業	R2商品販売額(道内シェア) 2,081.2 億円 (1.22%)	R3事業所数 394	農産加工品、畜産加工品、菓子類
観光	R3観光客入込数(道内シェア) 90.5 万人 (1.06%)	主な観光資源	観光果樹園群、HOKKAIDO BALLPARK F VILLAGE

(5) 歳入・歳出の状況

区分	R3		R2		R1	
	決算額	構成比	決算額	構成比	決算額	構成比
歳入合計	32,397	100.0	33,968	100.0	26,305	100.0
地方税	7,942	24.5	8,019	23.6	7,982	30.3
地方交付税	5,155	15.9	4,228	12.5	4,202	16.0
普通交付税	4,479		3,780		3,758	
特別交付税	675		448		444	
寄附金	553	1.7	800	2.4	149	0.6
ふるさと納税	230		276		124	
地方債	3,400	10.5	3,011	8.9	2,884	11.0
その他	15,348	47.4	17,910	52.7	11,088	42.2
歳出合計	31,611	100.0	33,745	100.0	26,135	100.0
人件費	4,274	13.5	4,251	12.6	4,389	16.8
職員給与	2,724		2,732		2,719	
物件費	4,691	14.8	4,484	13.3	4,421	16.9
扶助費	7,614	24.1	6,091	18.1	5,867	22.5
公債費	2,459	7.8	2,335	6.9	2,258	8.6
普通建設事業	5,109	16.2	3,728	11.1	3,808	14.6
その他	7,463	23.6	12,856	38.1	5,393	20.6

(6) 財政指標等

項目	R3		R2	
	指標値	全道順位	指標値	全道順位
標準財政規模	14,370	15	13,666	15
財政力指数	0.639	6	0.653	6
実質収支	623	23	165	86
単年度収支	457	13	36	62
経常収支比率	89.5	33	95.4	20
実質赤字比率	-	-	-	-
連結実質赤字比率	-	-	-	-
実質公債費比率	7.4	121	6.0	152
将来負担比率	82.4	13	89.0	17
基金残高合計	2,555	117	1,418	152
財政調整基金	1,424	49	798	93
減債基金	461	78	179	119
その他特定目的基金	670	152	441	160
地方債現在高	31,624	14	30,564	15
債務負担行為現在高	3,264	22	4,492	17
ラスパイレス指数	98.8	27	98.8	26

(7) 税収

区分	R3		R2	
	収入済額	徴収率	収入済額	徴収率
市町村民税	3,244	98.7	3,225	98.2
個人	2,550	98.6	2,579	98.2
法人	694	99.2	646	98.2
固定資産税	3,545	98.9	3,683	98.5
土地	856	98.9	851	98.5
家屋	1,982	98.9	2,030	98.5
償却	667	98.9	762	98.5
合計	7,942	98.9	8,019	98.4

(8) 教育、医療、福祉

施設	数
幼稚園	-ヶ所
こども園	-ヶ所
小学校	9ヶ所
中学校	7ヶ所
高等学校	2ヶ所
病院	-ヶ所
診療所	1ヶ所
歯科	-ヶ所
保育所	3ヶ所
養護老人ホーム	-ヶ所
特養老人ホーム	-ヶ所
軽費老人ホーム	-ヶ所
生活保護率(被保護人員/人口)	0.99%

(9) 公共施設等


公民館	2施設
図書館	5施設
体育館	4施設
公営住宅	332戸
公園	数
面積	226ヶ所
面積	255ha
道路	実延長
面積	408km
面積	5,250,549m <sup>2</sup>
上水道	料金
普及率	2,475円
普及率	99.1%
下水道	料金
普及率	2,442円
普及率	97.5%
ごみ処理人口	57,566人
し尿処理人口	880人



いしかりし  
石狩市

団体コード： 012351  
市町村類型： II-3

所在地 〒061-3292 石狩市花川北6条1丁目30番地2  
TEL 0133-72-3111  
FAX 0133-75-2275  
URL https://www.city.ishikari.hokkaido.jp  
E-mail soumu@city.ishikari.hokkaido.jp

	市長 かとう たつゆき <b>加藤 龍幸</b> 67歳 2期目 任期満了日： 9.6.26	副市長 かまだ ひでのぶ 鎌田 英暢 1期目 任期満了日： 5.10.11	議会議員 議長 はなだ かずひこ 花田 和彦 副議長 かたひら かずよし 片平 一義 議員定数 20人 任期満了日 9.5.19						
	市名の由来 アイヌ語の「イシカラベツ」(曲がりくねって流れる川、神様が つくった美しい川)から由来したもの。		沿革 明4. 5 花餅村、生振村開村。 明15. 2 樽川村開村、親船町外9町3村戸長役場設置。 明17 本町外9町3村戸長役場設置。 明35. 4. 1 親船町、船場町、本町、横町、弁天町、新町、仲町、浜町、 若生町、八幡町、生振村が合併し二級町村制施行、石狩町 となる。 明40. 4. 1 花餅村、樽川村が合併し二級町村制施行、花川村となる。 石狩町、花川村が合併し一級町村制施行、石狩町となる。 昭50 一部を小樽市へ分離。 平8. 9. 1 市制施行。 平17. 10. 1 厚田村、浜益村を編入。						
地域指定状況									
低工	過疎	辺地	自公	離島	特豪	山村	農振	半島	特定
	△		国定		△	△	○		△
行政区画面積		722.33 km <sup>2</sup> (道内 29 位)							

(1) 人口

区分	人口 (人)	人口密度 (人/km <sup>2</sup> )	増減率 (%)	人口割合 (%)			世帯数 (世帯)	道内順位		
				15歳未満	15~64歳	65歳以上		R2.10(国調)	人口	
H22.10.1 (国調)	59,449	82.4	▲ 1.1	13.6	63.3	23.1	22,603		15	
H27.10.1 (国調)	57,436	79.5	▲ 3.4	12.9	57.0	30.0	22,632			
R2.10.1 (国調)	56,869	78.7	▲ 1.0	12.0	53.9	34.1	23,102	65歳以上	135	
R5.1.1 (住基)	57,954			626人	11.8	54.3	33.9	28,460		

(2) 職員数等

普通会計	401人
一般行政	359人
教育	42人
消防	人
公営企業等	51人
うち病院	8人
計	452人

(3) 産業構造

産業区分	就業人口 (人)	構成比 (%)
1次	978	4.2
2次	5,577	23.7
3次	16,052	68.1
計 (分類不能含む)	23,568	100.0

(4) 基幹産業の状況等

産業	R3生産額(道内シェア)	R2経営体数	主な農産物
農業	41.0 億円 (0.31%)	302	野菜、米
漁業	32.1 億円 (1.24%)	H30経営体数 97	主な水産物 : さけ、にしん
工業	R2製造品出荷額等(道内シェア) 1,378.7 億円 (2.28%)	R3事業所数 135	主な製造品 : 金属製品、食料品
商業	R2商品販売額(道内シェア) 1,686.3 億円 (0.98%)	R3事業所数 346	主な特産品 : 菓子類、農産加工品、飲料、酒類
観光	R3観光客入込数(道内シェア) 190.4 万人 (2.23%)	主な観光資源	恋人の聖地「厚田公園展望台」、浜益温泉、はまなすの丘公園

(5) 歳入・歳出の状況

区分	R3		R2		R1	
	決算額	構成比	決算額	構成比	決算額	構成比
歳入合計	35,366	100.0	36,566	100.0	27,910	100.0
地方税	8,967	25.4	8,720	23.9	8,325	29.8
地方交付税	7,941	22.5	7,203	19.7	7,361	26.4
普通交付税	6,997		6,454		6,680	
特別交付税	943		749		680	
寄附金	621	1.8	370	1.0	136	0.5
ふるさと納税	607		365		138	
地方債	2,429	6.9	2,036	5.6	2,014	7.2
その他	15,407	43.6	18,236	49.9	10,074	36.1
歳出合計	34,730	100.0	35,967	100.0	27,584	100.0
人件費	3,934	11.3	3,887	10.8	3,781	13.7
職員給与	2,387		2,385		2,392	
物件費	5,479	15.8	5,171	14.4	4,444	16.1
扶助費	8,793	25.3	6,971	19.4	6,631	24.0
公債費	2,934	8.5	3,084	8.6	2,783	10.1
普通建設事業	2,461	7.1	1,855	5.2	2,028	7.4
その他	11,130	32.1	14,999	41.7	7,916	28.7

(6) 財政指標等

項目	R3		R2	
	指標値	全道順位	指標値	全道順位
標準財政規模	17,907	13	17,154	13
財政力指数	0.534	12	0.529	13
実質収支	623	23	557	20
単年度収支	66	75	328	10
経常収支比率	93.2	6	94.1	26
実質赤字比率	-	-	-	-
連結実質赤字比率	-	-	-	-
実質公債費比率	6.8	129	7.4	122
将来負担比率	51.6	40	63.0	38
基金残高合計	3,908	71	3,173	77
財政調整基金	574	152	295	171
減債基金	401	85	150	122
その他特定目的基金	2,932	49	2,727	46
地方債現在高	30,756	15	31,146	14
債務負担行為現在高	4,456	16	1,944	31
ラスパイレス指数	97.5	71	98.3	42

(7) 税収

区分	R3		R2	
	収入済額	徴収率	収入済額	徴収率
市町村民税	2,965	96.1	2,916	95.0
個人	2,273	95.2	2,246	94.0
法人	692	99.0	671	98.6
固定資産税	4,650	96.6	4,501	95.0
土地	861	96.6	851	95.0
家屋	1,873	96.6	2,010	95.0
償却	1,887	96.6	1,611	95.0
合計	8,967	96.6	8,720	95.3

(8) 教育、医療、福祉

施設	数
幼稚園	-ヶ所
こども園	-ヶ所
小学校	9ヶ所
中学校	6ヶ所
高等学校	2ヶ所
病院	-ヶ所
診療所	1ヶ所
歯科	-ヶ所
保育所	3ヶ所
介護老人ホーム	-ヶ所
特養老人ホーム	1ヶ所
軽費老人ホーム	-ヶ所
生活保護率 (被保護人員/人口)	1.30%

(9) 公共施設等

公民館	3施設
図書館	4施設
体育館	3施設
公営住宅	396戸
公園	数 149ヶ所 面積 130ha
道路	実延長 744km 面積 9,989,265㎡
上水道	料金 2,325円 普及率 99.9%
下水道	料金 2,739円 普及率 95.0%
ごみ処理人口	57,979人
し尿処理人口	2,806人





とうべつちょう  
当別町

団体コード： 013030  
市町村類型： IV-2

所在地 〒 061-0292 石狩郡当別町白樺町58番地9  
TEL 0133-23-2330  
FAX 0133-23-3206  
URL https://www.town.tobetsu.hokkaido.jp  
E-mail info@town.tobetsu.hokkaido.jp

	町長 ごとう まさひろ 後藤 正洋 68歳 1期目 任期満了日： 7.8.1	副町長 おかべ かずひろ 岡部 一宏 1期目 任期満了日： 9.5.31	議会議員	
			議長 たかや しげる 高谷 茂	副議長 いなむら かつとし 稲村 勝俊
町名の由来		沿革		
アイヌ語の「トウベツ」(沼から来る川の意)から転訛したものの。		明15 明35、4. 1 明40 昭22、7. 1	当別村設置。 二級町村制施行、当別村設置。 一級町村制施行。 町制施行。	
姉妹・友好等都市提携		地域指定状況		
レクサンド(スウェーデン)、大崎市(宮城県)、宇和島市(愛媛県)、伊達市(北海道)		低工 過疎 辺地 自公 離島 特豪 山村 農振 半島 特定		
行政区画面積		422.86 km <sup>2</sup> (道内 81 位)		

(1) 人口

区分	人口(人)	人口密度(人/km <sup>2</sup> )	増減率(%)	人口割合(%)			世帯数(世帯)	道内順位	
				15歳未満	15~64歳	65歳以上		R2.10(国調)	人口
H22.10.1 (国調)	18,766	44.4	▲ 6.1	11.6	63.9	24.6	7,400	42	124
H27.10.1 (国調)	17,278	40.9	▲ 7.9	9.0	60.7	30.3	7,327		
R2.10.1 (国調)	15,916	37.6	▲ 7.9	7.5	57.2	35.3	7,281		
R5.1.1 (住基)	15,329 (うち外国住民 162 人)			7.9	55.5	36.6	7,733		

(2) 職員数等

普通会計	166 人
一般行政	148 人
教育	18 人
消防	人
公営企業等	28 人
うち病院	人
計	194 人

(3) 産業構造

産業区分	就業人口(人)	構成比(%)
1次	1,082	14.2
2次	1,300	17.1
3次	4,932	64.7
(分類不能含む)	7,619	100.0

(4) 基幹産業の状況等

産業	生産額(道内シェア)	割合	経営体数	主な産物
農業	R3農業生産額(道内シェア) 54.6 億円 (0.42%)		R2経営体数 437	米、麦類、野菜
漁業	R3漁業生産額(道内シェア) - 億円 -		H30経営体数 -	水産物
工業	R2製造品出荷額等(道内シェア) X 億円 X		R3事業所数 9	金属製品
商業	R2商品販売額(道内シェア) 237.3 億円 (0.14%)		R3事業所数 90	農産加工品、めん・パン類、菓子 特産品 類、畜産加工品
観光	R3観光客入込数(道内シェア) 103.3 万人 (1.21%)		主な観光資源	伊達記念館文学碑「石狩川」、夏至祭、北欧の風の駅とうべつ

(5) 歳入・歳出の状況

区分	R3		R2		R1	
	決算額	構成比	決算額	構成比	決算額	構成比
歳入合計	20,129	100.0	15,953	100.0	11,845	100.0
地方税	1,937	9.6	1,860	11.7	2,081	17.6
地方交付税	4,018	20.0	3,609	22.6	3,544	29.9
普通交付税	3,670		3,357		3,290	
特別交付税	347		251		253	
寄附金	3,680	18.3	2,013	12.6	1,292	10.9
ふるさと納税	2,729		1,949		1,292	
地方債	2,707	13.5	1,279	8.0	627	5.3
その他	7,787	38.7	7,192	45.1	4,301	36.3
歳出合計	19,700	100.0	15,641	100.0	11,600	100.0
人件費	1,609	8.2	1,538	9.8	1,559	13.4
職員給与	951		933		969	
物件費	1,745	8.9	1,508	9.6	1,177	10.2
扶助費	1,251	6.4	892	5.7	843	7.3
公債費	1,019	5.2	1,041	6.7	1,102	9.5
普通建設事業	5,154	26.2	2,086	13.3	787	6.8
その他	8,922	45.3	8,575	54.8	6,131	52.9

(6) 財政指標等

項目	R3		R2	
	指標値	全道順位	指標値	全道順位
標準財政規模	6,340	47	6,130	46
財政力指数	0.368	34	0.376	34
実質収支	411	44	262	49
単年度収支	148	39	33	64
経常収支比率	89.0	35	94.8	22
実質赤字比率	-	-	-	-
連結実質赤字比率	-	-	-	-
実質公債費比率	9.7	70	10.1	65
将来負担比率	46.9	42	47.0	57
基金残高合計	5,368	43	4,396	50
財政調整基金	851	109	650	119
減債基金	1,259	17	1,228	14
その他特定目的基金	3,257	37	2,518	49
地方債現在高	11,678	53	9,929	65
債務負担行為現在高	585	63	4,628	14
ラスパイレス指数	97.0	90	96.8	104

(7) 税収

区分	R3		R2	
	収入済額	徴収率	収入済額	徴収率
市町村民税	896	98.6	820	98.1
個人	702	98.2	664	97.7
法人	195	100.0	156	99.8
固定資産税	812	94.5	823	88.7
土地	175	94.8	159	88.3
家屋	398	94.3	424	88.7
償却	236	94.5	238	88.7
合計	1,937	96.9	1,860	93.6

(8) 教育、医療、福祉

施設	数
教育	
幼稚園	-ヶ所
こども園	-ヶ所
小学校	1ヶ所
中学校	1ヶ所
高等学校	1ヶ所
医療	
病院	-ヶ所
診療所	-ヶ所
歯科	-ヶ所
福祉	
保育所	1ヶ所
養護老人ホーム	-ヶ所
特養老人ホーム	-ヶ所
軽費老人ホーム	-ヶ所
生活保護率 (被保護人員/人口)	1.61 %

(9) 公共施設等


公民館	- 施設
図書館	- 施設
体育館	1 施設
公営住宅	450 戸
公園	
数	82ヶ所
面積	41 ha
道路	
実延長	479 km
面積	6,840,660 m <sup>2</sup>
上水道	
料金	2,893 円
普及率	99.6 %
下水道	
料金	2,970 円
普及率	86.7 %
ごみ処理人口	15,353 人
し尿処理人口	2,041 人



しんしのつむら  
**新篠津村**

団体コード： 013048  
市町村類型： I - O

所在地 〒 068-1192 石狩郡新篠津村第47線北13番地  
TEL 0126-57-2111  
FAX 0126-57-2226  
URL <https://www.vill.shinshinotsu.hokkaido.jp>  
E-mail kikaku1@vill.shinshinotsu.hokkaido.jp

	村長 いしづか たかし <b>石塚 隆</b> 69歳 2期目 任期満了日： 7.7.9	副村長 ふるや なおき 古谷 直樹 2期目 任期満了日： 7.7.31	議長 やまもと ひさし 山元 栄
			副議長 なんぶ たかし 南部 隆志
村名の由来		沿革	
篠津村(現:江別市篠津)から分村したことから名付けられたもの。		明14 篠津村設置。 明29. 2. 20 篠津村の兵村以外の地域が分離され新篠津村となり戸長役場設置。 大4. 4. 1 二級町村制施行。 昭5 空知郡北村袋違布を編入。	
姉妹・友好等都市提携			
湧別町(北海道)			
地域指定状況			
低工	過疎	辺地	自公
○	○		
離島	特豪	山村	農振
○	○		
半島	特定		
○			
行政区画面積	78.04 ㎦ (道内 172 位)		

(1) 人口

区分	人口(人)	人口密度(人/㎦)	増減率(%)	人口割合(%)			世帯数(世帯)	道内順位	
				15歳未満	15~64歳	65歳以上		R2.10(国調)	R2.10(国調)
H22.10.1 (国調)	3,515	44.9	▲ 5.9	11.4	58.6	30.0	1,086	人口	133
H27.10.1 (国調)	3,329	42.7	▲ 5.3	10.7	56.2	33.0	1,070	65歳以上	98
R2.10.1 (国調)	3,044	39.0	▲ 8.6	9.9	52.5	37.7	1,051		
R5.1.1 (住基)	2,853 (うち外国住民 10 人)		10	9.7	50.5	39.7	1,360		

(2) 職員数等

普通会計	53 人
一般行政	47 人
教育	6 人
消防	人
公営企業等	4 人
うち病院	人
計	57 人

(3) 産業構造

産業区分	就業人口(人)	構成比(%)
1次	612	41.3
2次	92	6.2
3次	660	44.5
計(分類不能含む)	1,483	100.0

(4) 基幹産業の状況等

産業	R3生産額(道内シェア)	R2経営体数	主な農産物
農業	47.4 億円 (0.36%)	223	米、野菜、麦類
漁業	R3漁業生産額(道内シェア) - 億円 -	H30経営体数 -	主な水産物 -
工業	R2製造品出荷額等(道内シェア) X 億円 X	R3事業所数 1	主な製造品 -
商業	R2商品販売額(道内シェア) 32.1 億円 (0.02%)	R3事業所数 15	主な特産品 ： 農産加工品、飲料、菓子類、酒類
観光	R3観光客入込数(道内シェア) 12.0 万人 (0.14%)	主な観光資源 ： しんしのつ温泉	

(5) 歳入・歳出の状況

区分	R3		R2		R1	
	決算額	構成比	決算額	構成比	決算額	構成比
歳入合計	3,781	100.0	4,485	100.0	3,514	100.0
地方税	336	8.9	330	7.4	319	9.1
地方交付税	1,828	48.4	1,607	35.8	1,530	43.5
普通交付税	1,670		1,478		1,399	
特別交付税	158		130		131	
寄附金	42	1.1	82	1.8	148	4.2
ふるさと納税	40		82		145	
地方債	220	5.8	625	13.9	429	12.2
その他	1,354	35.8	1,840	41.0	1,089	31.0
歳出合計	3,703	100.0	4,426	100.0	3,434	100.0
人件費	605	16.4	565	12.8	527	15.4
職員給与	315		290		304	
物件費	761	20.6	709	16.0	773	22.5
扶助費	304	8.2	225	5.1	208	6.1
公債費	312	8.4	292	6.6	300	8.7
普通建設事業	444	12.0	936	21.1	531	15.5
その他	1,277	34.5	1,700	38.4	1,094	31.9

(6) 財政指標等

項目	R3		R2	
	指標値	全道順位	指標値	全道順位
標準財政規模	2,205	161	1,989	162
財政力指数	0.200	112	0.208	110
実質収支	78	156	58	153
単年度収支	20	112	▲ 19	147
経常収支比率	83.2	95	85.1	116
実質赤字比率	-	-	-	-
連結実質赤字比率	-	-	-	-
実質公債費比率	1.7	176	2.0	174
将来負担比率	0.5	96	11.6	96
基金残高合計	1,472	163	1,310	157
財政調整基金	731	124	702	107
減債基金	224	121	220	104
その他特定目的基金	518	162	388	164
地方債現在高	4,154	147	4,235	147
債務負担行為現在高	26	153	57	142
ラスパイレス指数	97.4	74	97.2	87

(7) 税収

区分	R3		R2	
	収入済額	徴収率	収入済額	徴収率
市町村民税	156	98.8	154	98.6
個人	141	98.7	140	98.5
法人	15	100.0	14	100.0
固定資産税	137	98.7	134	98.6
土地	33	99.6	34	99.5
家屋	61	97.4	63	97.3
償却	41	100.0	36	100.0
合計	336	98.9	330	98.8

(8) 教育、医療、福祉

施設	数
教育	
幼稚園	-ヶ所
こども園	-ヶ所
小学校	1ヶ所
中学校	1ヶ所
高等学校	-ヶ所
医療	
病院	-ヶ所
診療所	-ヶ所
歯科	-ヶ所
福祉	
保育所	3ヶ所
養護老人ホーム	-ヶ所
特養老人ホーム	-ヶ所
軽費老人ホーム	-ヶ所
生活保護率(被保護人員/人口)	0.79 %

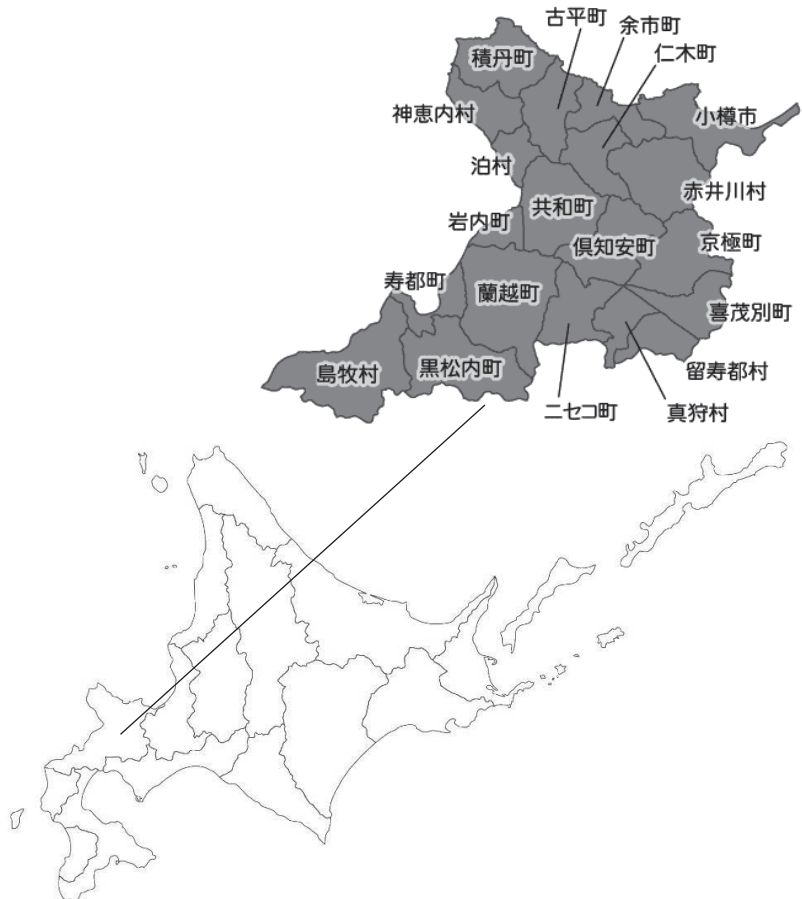
(9) 公共施設等

施設	数	面積	実延長	料金	普及率
公民館	-	施設			
図書館	-	施設			
体育館	1	施設			
公営住宅	175	戸			
公園	5	ヶ所			
		13	ha		
道路			178	km	
			3,188,055	m <sup>2</sup>	
上水道			2,244	円	99.5 %
下水道			3,630	円	53.1 %
ごみ処理人口	2,862	人			
し尿処理人口	119	人			



# 後志総合振興局

所在地 〒 044-8588 北海道虻田郡倶知安町北1条東2丁目  
 TEL 0136-23-1300  
 FAX 0136-22-5834  
 URL <https://www.shiribeshi.pref.hokkaido.lg.jp>



## 管内の概要【1市13町6村】


簡易統計情報	面積 (R5.4.1国土地理院)	4,305.87 km <sup>2</sup>
	人口 (R2.10.1国勢調査)	198,888 人
	世帯数 (R2.10.1国勢調査)	94,653 世帯
	人口密度	46.19 人/km <sup>2</sup>
産業構造 (就業人口)	1次産業	8,017 人
	2次産業	14,937 人
	3次産業	64,435 人



# おたるし 小樽市

団体コード： 012033  
市町村類型： Ⅲ-3

所在地 〒 047-8660 小樽市花園2丁目12番1号  
TEL 0134-32-4111  
FAX 0134-25-1487  
URL <https://www.city.otaru.lg.jp>  
E-mail [somu@city.otaru.lg.jp](mailto:somu@city.otaru.lg.jp)

	市長	副市長	議会議員	
	はざま としや <b>迫 俊哉</b> 65歳 2期目 任期満了日： 8.8.25	あげいし あきら 上石 明 1期目 任期満了日： 9.3.31	議長 すずき よしあき 鈴木 喜明	副議長 あきもと ともり 秋元 智憲
	議員定数 25人	任期満了日 9.4.30		
市名の由来		沿革		
アイヌ語の「オタルナイ」(砂の解ける小川)に由来したものの。		明12 郡役所設置 明32 10. 1 区制施行。 明35 高島村と祝津村が合併して二級町村制施行、高島村となる。 熊磯村、朝里村、張碓村、銭函村が合併して二級町村制施行、朝里村となる。 明39 塩谷村、棧内村、忍路村、蘭島村が合併し、二級町村制施行、塩谷村となる。 大10 一級町村制施行。(高島村、塩谷村) 大11. 5 町制施行。(高島村) 大11. 8. 1 市制施行。(高島村) 昭15. 4. 1 高島町を編入。 昭15. 9. 1 朝里村を編入。 昭33. 4. 1 塩谷村を編入。 昭50 石狩町の一部を編入。		
姉妹・友好等都市提携		ナホトカ(ロシア連邦)、ダニーデン(ニュージーランド)、ソウル特別市江西区(韓国)		
地域指定状況		低工 過疎 辺地 自公 離島 特豪 山村 農振 半島 特定		
行政区画面積		243.83 km <sup>2</sup> (道内 120 位)		

### (1) 人口

区分	人口(人)	人口密度(人/km <sup>2</sup> )	増減率(%)	人口割合(%)			世帯数(世帯)	道内順位	
				15歳未満	15~64歳	65歳以上		R2.10(国調)	人口
H22.10.1 (国調)	131,928	542.2	▲ 7.2	9.9	58.5	31.5	57,711		9
H27.10.1 (国調)	121,924	500.0	▲ 7.6	9.2	53.7	37.2	55,466		
R2.10.1 (国調)	111,299	456.5	▲ 8.7	8.3	50.5	41.2	52,817	65歳以上	51
R5.1.1 (住基)	108,548			8.0	50.5	41.5	61,411		

### (2) 職員数等

普通会計	1,028人
一般行政	684人
教 育	102人
消 防	242人
公営企業等	666人
うち病院	531人
計	1,694人

### (3) 産業構造

産業区分	就業人口(人)	構成比(%)
1次	619	1.4
2次	7,572	16.9
3次	35,719	79.8
(計 分類不能含む)	44,785	100.0

### (4) 基幹産業の状況等

産業	R3生産額(道内シェア)	R2経営体数	主な農産物
農業	3.6 億円 (0.03%)	57	野菜
漁業	R3漁業生産額(道内シェア) 25.7 億円 (0.99%)	H30経営体数 116	主な水産物 : ほっけ
工業	R2製造品出荷額等(道内シェア) 1,654.1 億円 (2.74%)	R3事業所数 209	主な製造品 : 食料品
商業	R2商品販売額(道内シェア) 2,515.0 億円 (1.47%)	R3事業所数 1,199	主な特産品 : 酒類、水産加工品、工芸・クラフト品、菓子類
観光	R3観光客入込数(道内シェア) 265.9 万人 (3.12%)	主な観光資源	小樽の産業遺産、小樽雪あかりの路、おたる水族館、朝里川温泉郷

### (5) 歳入・歳出の状況

区分	R3		R2		R1	
	決算額	構成比	決算額	構成比	決算額	構成比
歳入合計	68,157	100.0	72,356	100.0	56,465	100.0
地方税	13,937	20.5	13,938	19.3	13,594	24.1
地方交付税	16,177	23.7	14,756	20.4	15,760	27.9
普通交付税	14,925		13,915		14,952	
特別交付税	1,253		841		808	
寄附金	720	1.1	422	0.6	165	0.3
ふるさと納税	663		368		152	
地方債	4,222	6.2	5,503	7.6	3,833	6.8
その他	33,101	48.6	37,736	52.2	23,112	40.9
歳出合計	66,292	100.0	72,125	100.0	56,283	100.0
人件費	9,498	14.3	9,575	13.3	9,188	16.3
職員給与	6,175		6,266		6,128	
物件費	6,553	9.9	5,620	7.8	4,775	8.5
扶助費	17,744	26.8	17,048	23.6	17,374	30.9
公債費	5,409	8.2	5,180	7.2	5,302	9.4
普通建設事業	3,440	5.2	4,344	6.0	2,807	5.0
その他	23,648	35.7	30,357	42.1	16,836	29.9

### (6) 財政指標等

項目	R3		R2	
	指標値	全道順位	指標値	全道順位
標準財政規模	32,468	8	31,703	8
財政力指数	0.463	20	0.459	23
実質収支	1,725	7	212	68
単年度収支	1,513	3	51	47
経常収支比率	91.6	14	96.9	12
実質赤字比率	-	-	-	-
連結実質赤字比率	-	-	-	-
実質公債費比率	5.7	153	6.8	131
将来負担比率	30.1	64	34.5	69
基金残高合計	5,468	40	4,855	42
財政調整基金	2,495	14	2,412	13
減債基金	420	83	0	171
その他特定目的基金	2,553	59	2,443	50
地方債現在高	46,975	10	48,015	10
債務負担行為現在高	4,192	18	3,282	23
ラスパイレス指数	96.3	131	96.4	127

### (7) 税収

区分	R3		R2	
	収入済額	徴収率	収入済額	徴収率
市町村民税	5,312	98.4	5,314	97.9
個人	4,222	98.3	4,283	98.2
法人	1,091	98.4	1,031	96.3
固定資産税	6,438	63.0	6,464	61.6
土地	1,130	56.4	1,081	55.6
家屋	3,518	56.4	3,651	55.6
償却	1,738	90.5	1,684	87.2
合計	13,937	74.8	13,938	73.6

### (8) 教育、医療、福祉

施設	数
幼稚園	-ヶ所
こども園	-ヶ所
小学校	17ヶ所
中学校	12ヶ所
高等学校	4ヶ所
病院	1ヶ所
診療所	2ヶ所
歯科	-ヶ所
保育所	5ヶ所
養護老人ホーム	-ヶ所
特養老人ホーム	-ヶ所
軽費老人ホーム	-ヶ所
生活保護率(被保護人員/人口)	3.80%

### (9) 公共施設等

公民館	- 施設
図書館	1 施設
体育館	1 施設
公営住宅	3,068 戸
公園	数 103ヶ所 面積 148 ha
道路	実延長 586 km 面積 6,032,143 m <sup>2</sup>
上水道	料金 1,397 円 普及率 99.9%
下水道	料金 2,750 円 普及率 99.1%
ごみ処理人口	109,712 人
し尿処理人口	2,260 人



しままきむら  
島牧村

団体コード： 013919  
市町村類型： I - O

所在地 〒 048-0621 島牧郡島牧村字泊83番地1  
TEL 0136-75-6211  
FAX 0136-75-6216  
URL https://www.vill.shimamaki.lg.jp  
E-mail soumu@vill.shimamaki.lg.jp

	村長	副村長	議会議員						
	なつい かずみ 夏井 一充	のざき やすお 野崎 泰生	4 期目 任期満了日： 5.10.9	議長 なかた ひとし 中田 仁史					
	43 歳 1 期目 任期満了日： 9.8.22		期目 任期満了日：	副議長 ごとう さとし 後藤 諭					
			期目 任期満了日：	議員定数 8 人 任期満了日 7.9.29					
村名の由来		沿革							
アイヌ語の「シマコマキ」(背後に岩があるという意)から転化したもの。		明5、8 明12 " " " " " "	永豊村戸長役場設置。 歌島村、作浜村、鳩泊村が合併し歌島村とする。 本目村、厚瀬村が合併し、本目村戸長役場設置。 軽臼村と銅鹿村が合併し、軽臼村とする。 永豊村、床丹村、本別村、泊村が合併し、永豊村戸長役場設置。 千走村、安守村が合併し、千走村とする。						
姉妹・友好等都市提携		明20 明32 明39、4、1	永豊村外6村戸長役場設置 永豊村戸長役場、本目村戸長役場設置。 永豊村、江泥辺村、千走村、原歌村が合併し二級町村制施行、西島牧村とする。 歌島村、本目村、軽臼村が合併し二級町村制施行、東島牧村とする。 東島牧村、西島牧村を廃し、島牧村設置。						
地域指定状況		昭31、9、30							
低工	過疎	辺地	自公	離島	特豪	山村	農振	半島	特定
	○	○	道立			○	○		○
行政区画面積	437.18 km <sup>2</sup> (道内 78 位)								

(1) 人口

区分	人口(人)	人口密度(人/km <sup>2</sup> )	増減率(%)	人口割合(%)			世帯数(世帯)	道内順位	
				15歳未満	15~64歳	65歳以上		R2.10(国調)	R2.10(人口)
H22.10.1 (国調)	1,781	4.1	▲ 10.8	10.1	52.0	38.0	742		173
H27.10.1 (国調)	1,499	3.4	▲ 15.8	7.9	51.6	40.6	661		
R2.10.1 (国調)	1,356	3.1	▲ 9.5	8.3	50.1	41.6	617	65歳以上	45
R5.1.1 (住基)	1,312 (うち外国住民)		2 (人)	7.6	48.1	44.3	763		

(2) 職員数等

普通会計	54 人
一般行政	48 人
教育	6 人
消防	人
公営企業等	5 人
うち病院	人
計	59 人

(3) 産業構造

産業区分	就業人口(人)	構成比(%)
1次	141	21.4
2次	84	12.7
3次	431	65.4
計(分類不能含む)	659	100.0

(4) 基幹産業の状況等

産業	生産額(道内シェア)	経営体数	主な産物
農業	R3 0.9 億円 (0.01%)	R2 29	野菜、肉用牛、米
漁業	R3 8.4 億円 (0.32%)	H30 63	さけ、なまこ
工業	R2 X 億円 X	R3 1	製造品
商業	R2 5.1 億円 (0.00%)	R3 13	水産加工品、酒類
観光	R3 4.0 万人 (0.05%)	主な観光資源	賀老の滝

(5) 歳入・歳出の状況

区分	R3		R2		R1	
	決算額	構成比	決算額	構成比	決算額	構成比
歳入合計	3,074	100.0	3,014	100.0	2,502	100.0
地方税	110	3.6	111	3.7	106	4.2
地方交付税	1,769	57.6	1,558	51.7	1,516	60.6
普通交付税	1,592		1,408		1,370	
特別交付税	178		150		146	
寄附金	3	0.1	3	0.1	2	0.1
ふるさと納税	1		1		0	
地方債	434	14.1	253	8.4	137	5.5
その他	758	24.7	1,089	36.1	741	29.6
歳出合計	2,979	100.0	2,913	100.0	2,418	100.0
人件費	581	19.5	565	19.4	607	25.1
職員給与	350		343		335	
物件費	489	16.4	496	17.0	470	19.4
扶助費	192	6.4	140	4.8	160	6.6
公債費	335	11.2	257	8.8	240	9.9
普通建設事業	606	20.4	416	14.3	154	6.4
その他	776	26.0	1,039	35.7	788	32.6

(6) 財政指標等

項目	R3		R2	
	指標値	全道順位	指標値	全道順位
標準財政規模	1,813	174	1,612	174
財政力指数	0.085	179	0.087	179
実質収支	93	147	101	124
単年度収支	▲ 8	154	21	78
経常収支比率	86.0	56	89.4	70
実質赤字比率	-	-	-	-
連結実質赤字比率	-	-	-	-
実質公債費比率	6.5	138	6.3	142
将来負担比率	24.8	72	28.5	78
基金残高合計	772	174	687	175
財政調整基金	557	154	468	152
減債基金	13	171	13	159
その他特定目的基金	202	178	205	178
地方債現在高	2,941	174	2,836	175
債務負担行為現在高	110	119	124	115
ラスパイレス指数	97.8	62	99.6	8

(7) 税収

区分	R3		R2	
	収入済額	徴収率	収入済額	徴収率
市町村民税	56	98.4	56	97.1
個人	52	98.3	51	96.8
法人	4	100.0	5	100.0
固定資産税	40	91.3	43	91.2
土地	4	90.6	4	90.5
家屋	18	90.6	20	90.5
償却	15	90.6	16	90.5
合計	110	95.7	111	94.8

(8) 教育、医療、福祉

施設	数
幼稚園	-ヶ所
こども園	-ヶ所
小学校	1ヶ所
中学校	1ヶ所
高等学校	-ヶ所
病院	-ヶ所
診療所	1ヶ所
歯科	-ヶ所
保育所	1ヶ所
養護老人ホーム	-ヶ所
特養老人ホーム	-ヶ所
軽費老人ホーム	-ヶ所
生活保護率(被保護人員/人口)	3.69%

(9) 公共施設等


施設	数	面積	実延長	料金	普及率	料金	普及率	処理人口
公民館	-	施設						
図書館	-	施設						
体育館	1	施設						
公営住宅	97	戸						
公園	2	ヶ所						
公園	4	ha						
道路	86	km						
道路	1,037,869	m <sup>2</sup>						
上水道	2,000	円						
上水道	95.2	%						
下水道	1,000	円						
下水道	100.0	%						
ごみ処理人口	1,331	人						
し尿処理人口	644	人						



すつつちょう  
寿都町

団体コード： 013927  
市町村類型： I-2

所在地 〒 048-0406 寿都郡寿都町字渡島町140番地1  
TEL 0136-62-2511  
FAX 0136-62-3431  
URL http://www.town.suttu.lg.jp  
E-mail soumu@town.suttu.lg.jp

	町長	副町長	議会議員	
	かたおか はるお 片岡 春雄	たなか つかさ 田中 司	議長 こにし まさなお 小西 正尚	副議長 いしざわ ようじ 石澤 洋二
	74歳 6期目 任期満了日： 7.11.17	2期目 任期満了日： 5.10.19	議員定数 9人	任期満了日 5.10.19
町名の由来		沿革		
アイヌ語の地名「スツ」に由来したもの。		明14	六条村が六条町、矢追村が矢追町、岩崎村が岩崎町・開進町、中歌村が渡島町・新栄町・大磯町になる。	
姉妹・友好等都市提携		明33. 7. 1	六条町、矢追町、岩崎町、開進町、渡島町、新栄町、大磯町が合併し一級町村制施行、寿都町とする。	
—		明35	横淵村、島谷丹村、能津登村、北民別村が合併し二級町村制施行、磯谷村とする。	
地域指定状況		明39. 4. 1	潮路村、有戸村、種前村、美谷村が合併し二級町村制施行、歌楽村とする。	
低工	過疎	明42. 4. 1	一級町村制施行（磯谷村）。	
〇	〇	大12. 4. 1	二級町村制施行（政治村）。	
道立		昭8. 10. 1	樽岸村と湯別村が合併し二級町村制施行、樽岸村とする。	
		昭30. 1. 15	政治村を編入。	
			寿都町、磯谷村、歌楽村、樽岸村（一部）を合併し、寿都町設置。	
行政区画面積	95.25 km <sup>2</sup> (道内 164 位)			

(1) 人口

区分	人口(人)	人口密度(人/km <sup>2</sup> )	増減率(%)	人口割合(%)			世帯数(世帯)	道内順位	
				15歳未満	15~64歳	65歳以上		R2.10(国調)	R2.10(国調)
H22.10.1 (国調)	3,443	36.1	▲ 8.0	9.8	55.0	35.3	1,536	人口	143
H27.10.1 (国調)	3,137	32.9	▲ 8.9	10.2	52.9	37.0	1,420	65歳以上	53
R2.10.1 (国調)	2,838	29.8	▲ 9.5	9.1	49.8	41.1	1,340		
R5.1.1 (住基)	2,738	(うち外国住民 43 人)		9.3	49.8	40.9	1,632		

(2) 職員数等

普通会計	60人
一般行政	51人
教育	9人
消防	人
公営企業等	7人
うち病院	人
計	67人

(3) 産業構造

産業区分	就業人口(人)	構成比(%)
1次	143	10.4
2次	315	22.9
3次	908	66.0
(分類不能含む)	1,376	100.0

(4) 基幹産業の状況等

産業	R3生産額(道内シェア)	R2経営体数	主な農産物
農業	0.5 億円 (0.00%)	8	いも類、工芸農作物
漁業	R3漁業生産額(道内シェア) 10.6 億円 (0.41%)	H30経営体数 86	主な水産物 : さけ、なまこ
工業	R2製造品出荷額等(道内シェア) 47.1 億円 (0.08%)	R3事業所数 9	主な製造品 : 食料品
商業	R2商品販売額(道内シェア) 31.4 億円 (0.02%)	R3事業所数 41	主な特産品 : 水産加工品、酒類
観光	R3観光客入込数(道内シェア) 10.1 万人 (0.12%)	主な観光資源	: 寿都温泉ゆべつゆ

(5) 歳入・歳出の状況

区分	R3		R2		R1	
	決算額	構成比	決算額	構成比	決算額	構成比
歳入合計	6,275	100.0	6,411	100.0	5,687	100.0
地方税	250	4.0	249	3.9	244	4.3
地方交付税	2,063	32.9	1,863	29.1	1,863	32.8
普通交付税	1,847		1,675		1,678	
特別交付税	216		188		185	
寄附金	1,316	21.0	1,465	22.9	1,114	19.6
ふるさと納税	1,314		1,462		1,113	
地方債	572	9.1	766	12.0	754	13.3
その他	2,073	33.0	2,067	32.3	1,711	30.1
歳出合計	6,224	100.0	6,352	100.0	5,637	100.0
人件費	596	9.6	583	9.2	513	9.1
職員給与	369		348		308	
物件費	1,358	21.8	1,464	23.1	1,108	19.7
扶助費	192	3.1	199	3.1	186	3.3
公債費	647	10.4	639	10.1	702	12.5
普通建設事業	818	13.2	1,342	21.1	1,231	21.8
その他	2,613	42.0	2,125	33.5	1,896	33.6

(6) 財政指標等

項目	R3		R2	
	指標値	全道順位	指標値	全道順位
標準財政規模	2,259	160	2,079	160
財政力指数	0.138	159	0.140	159
実質収支	51	172	58	153
単年度収支	▲ 6	152	8	104
経常収支比率	83.1	96	85.6	112
実質赤字比率	-	-	-	-
連結実質赤字比率	-	-	-	-
実質公債費比率	12.1	24	12.5	22
将来負担比率	-	-	27.5	81
基金残高合計	3,092	95	1,810	134
財政調整基金	129	179	129	178
減債基金	331	95	113	131
その他特定目的基金	2,632	56	1,568	92
地方債現在高	6,715	95	6,756	95
債務負担行為現在高	8	164	11	164
ラスパイレス指数	98.2	46	98.3	42

(7) 税収

区分	R3		R2	
	収入済額	徴収率	収入済額	徴収率
市町村民税	141	97.5	139	97.4
個人	120	97.1	119	96.9
法人	21	100.0	20	100.0
固定資産税	74	88.1	77	88.8
土地	9	87.8	11	88.5
家屋	46	87.8	49	88.5
償却	16	87.8	16	88.5
合計	250	94.8	249	94.8

(8) 教育、医療、福祉

施設	数
教育	
幼稚園	-ヶ所
こども園	-ヶ所
小学校	2ヶ所
中学校	1ヶ所
高等学校	1ヶ所
医療	
病院	-ヶ所
診療所	1ヶ所
歯科	-ヶ所
福祉	
保育所	1ヶ所
養護老人ホーム	-ヶ所
特養老人ホーム	-ヶ所
軽費老人ホーム	-ヶ所
生活保護率 (被保護人員/人口)	2.35%

(9) 公共施設等


施設	数	面積	実延長	料金	普及率	料金	普及率	処理人口
公民館	1	施設						
図書館	-	施設						
体育館	1	施設						
公営住宅	293	戸						
公園	3	ヶ所						
道路	10	ha	91	km	2,200	円	99.1%	
上水道	1,081,957	m <sup>2</sup>			4,400	円	100.0%	
下水道								2,811
ごみ処理人口								548
し尿処理人口								



くろまつないちょう  
**黒松内町**

団体コード： 013935  
市町村類型： I-2

所在地 〒 048-0192 寿都郡黒松内町字黒松内302番地1  
TEL 0136-72-3311  
FAX 0136-72-3316  
URL <http://www.kuromatsunai.com>  
E-mail [buna@town.kuromatsunai.hokkaido.jp](mailto:buna@town.kuromatsunai.hokkaido.jp)

	町長 <b>かまだ みつる</b> <b>鎌田 満</b> 64歳 3期目 任期満了日： 7.1.23	副町長 にいかわ まさゆき 新川 雅幸 1期目 任期満了日： 9.6.30	議会議員 議長 ふくもと せいいち 福本 誠一 副議長 すが はじめ 菅 一
	議長定数 9人	任期満了日 5.10.31	
町名の由来		沿革	
アイヌ語の「クル・マツ・ナイ」(和人の女のいる沢)に由来したも。		<small>明12 黒松内村戸長役場設置。 明33. 8 熱帯・作開雨村戸長役場設置。 明42. 4. 1 二級町村制施行、黒松内村とする。 大4. 4. 1 熱帯村と作開村が合併し二級町村制施行、熱帯村とする。 大12. 4. 1 二級町村制施行、樽岸村とする。 昭30. 1. 15 黒松内村、熱帯村、樽岸村(一部)を廃し、三和村設置。 昭34. 1. 1 町制施行。 昭34. 5. 1 黒松内町と改称。</small>	
姉妹・友好等都市提携			
西予市(愛媛県)			
地域指定状況			
低工	過疎	辺地	自公
○	○	○	○
離島	特豪	山村	農振
○	○	○	○
半島	特定		
○	○		
行政区画面積	345.65 km <sup>2</sup> (道内 98 位)		

(1) 人口

区分	人口(人)	人口密度(人/km <sup>2</sup> )	増減率(%)	人口割合(%)			世帯数(世帯)	道内順位		
				15歳未満	15~64歳	65歳以上		R2.10(国調)	人口	
H22.10.1 (国調)	3,250	9.4	▲ 6.0	12.2	52.3	35.5	1,353		144	
H27.10.1 (国調)	3,082	8.9	▲ 5.2	11.3	51.4	37.3	1,336			
R2.10.1 (国調)	2,791	8.1	▲ 9.4	10.9	49.6	39.5	1,298	65歳以上	76	
R5.1.1 (住基)	2,612			29 (うち外国住民)	10.8	50.9	38.3	1,446		

(2) 職員数等

普通会計	62人
一般行政	51人
教育	11人
消防	人
公営企業等	7人
うち病院	人
計	69人

(3) 産業構造

産業区分	就業人口(人)	構成比(%)
1次	165	12.5
2次	207	15.7
3次	897	68.2
(分類不能含む)	1,315	100.0

(4) 基幹産業の状況等

産業	生産額(道内シェア)	割合	経営体数	主な産物
農業	R3農業生産額(道内シェア) 30.4 億円 (0.23%)		R2経営体数 46	： 乳用牛、肉用牛
漁業	R3漁業生産額(道内シェア) - 億円 -		H30経営体数 -	： -
工業	R2製造品出荷額等(道内シェア) X 億円 X		R3事業所数 1	： 製造品
商業	R2商品販売額(道内シェア) 16.5 億円 (0.01%)		R3事業所数 29	： 菓子類、酒類、畜産加工品、めん・パン類
観光	R3観光客入込数(道内シェア) 22.0 万人 (0.26%)		主な観光資源	： 歌オプナ林

(5) 歳入・歳出の状況

区分	R3		R2		R1	
	決算額	構成比	決算額	構成比	決算額	構成比
歳入合計	5,159	100.0	5,246	100.0	4,508	100.0
地方税	258	5.0	254	4.8	251	5.6
地方交付税	2,463	47.7	2,195	41.8	2,045	45.4
普通交付税	2,239		2,015		1,866	
特別交付税	225		180		178	
寄附金	185	3.6	258	4.9	105	2.3
ふるさと納税	184		257		104	
地方債	395	7.7	329	6.3	368	8.2
その他	1,858	36.0	2,211	42.1	1,740	38.6
歳出合計	5,006	100.0	4,954	100.0	4,291	100.0
人件費	654	13.1	671	13.6	560	13.1
職員給与	365		391		351	
物件費	657	13.1	787	15.9	735	17.1
扶助費	394	7.9	378	7.6	360	8.4
公債費	692	13.8	668	13.5	545	12.7
普通建設事業	458	9.1	392	7.9	517	12.1
その他	2,151	43.0	2,057	41.5	1,574	36.7

(6) 財政指標等

項目	R3		R2	
	指標値	全道順位	指標値	全道順位
標準財政規模	2,719	142	2,481	143
財政力指数	0.140	157	0.147	154
実質収支	145	116	271	46
単年度収支	▲ 126	177	54	44
経常収支比率	82.9	97	84.2	124
実質赤字比率	-	-	-	-
連結実質赤字比率	-	-	-	-
実質公債費比率	11.9	27	11.6	34
将来負担比率	27.2	67	47.9	55
基金残高合計	2,282	129	1,995	126
財政調整基金	909	98	845	87
減債基金	460	79	377	79
その他特定目的基金	914	135	774	134
地方債現在高	5,679	114	5,952	110
債務負担行為現在高	1,258	40	369	81
ラスパイレス指数	95.8	144	95.3	155

(7) 税収

区分	R3		R2	
	収入済額	徴収率	収入済額	徴収率
市町村民税	121	99.7	116	99.4
個人	105	99.6	104	99.4
法人	16	100.0	12	100.0
固定資産税	113	98.8	115	98.8
土地	16	98.8	17	98.8
家屋	50	98.8	52	98.8
償却	46	98.8	46	98.8
合計	258	99.3	254	99.2

(8) 教育、医療、福祉

施設	数
教育	
幼稚園	-ヶ所
こども園	-ヶ所
小学校	2ヶ所
中学校	2ヶ所
高等学校	-ヶ所
医療	
病院	-ヶ所
診療所	1ヶ所
歯科	-ヶ所
福祉	
保育所	-ヶ所
養護老人ホーム	-ヶ所
特養老人ホーム	-ヶ所
軽費老人ホーム	-ヶ所
生活保護率(被保護人員/人口)	1.29%

(9) 公共施設等

施設	数	面積	実延長	料金	普及率
公民館	-	施設			
図書館	-	施設			
体育館	1	施設			
公営住宅	248	戸			
公園					
数	-ヶ所				
面積	-ha				
道路					
実延長	213	km			
面積	2,725,106	m <sup>2</sup>			
上水道					
料金	2,050	円			
普及率	83.6	%			
下水道					
料金	3,950	円			
普及率	89.5	%			
ごみ処理人口	2,632	人			
し尿処理人口	268	人			





らんこしちょう  
蘭越町

団体コード： 013943  
市町村類型： I - O

所在地 〒 048-1392 磯谷郡蘭越町蘭越町258番地5  
TEL 0136-57-5111  
FAX 0136-57-5112  
URL https://www.town.rankoshi.hokkaido.jp  
E-mail soumuka@town.rankoshi.lg.jp

	町長	副町長	議会議員	
	こん ひでゆき <b>金 秀行</b> 67歳 2期目 任期満了日： 6.11.12	やまうち いさお 山内 勲 2期目 任期満了日： 6.12.19	議長 くまがい まさゆき 熊谷 雅幸	副議長 ながい ゆたか 永井 浩
町名の由来		沿革		
アイヌ語の「ランコ・ウシ」(桂の木の多い所)が転訛したもの。		明5 尻別村、能津登村、島古丹村、横溝村設置。 明32 尻別村が南尻別村と北尻別村に分離。 明32. 8 南尻別村戸長役場設置。 明35 北尻別村、横溝村、島古丹村、能津登村が合併し二級町村制施行、磯谷村とする。 明42. 4. 1 一級町村制施行。(磯谷村) " 二級町村制施行。(南尻別村) 昭15. 4. 1 一級町村制施行。(南尻別村) 昭29. 12. 1 町制施行、蘭越町と改称。		
姉妹・友好等都市提携		ザールフェルデン(オーストリア)		
地域指定状況				
低工	過疎	辺地	自公	離島
○	○	○	△	○
行政区画面積	449.78 km <sup>2</sup> (道内 75 位)			

(1) 人口

区 分	人口 (人)	人口密度 (人/km <sup>2</sup> )	増減率 (%)	人口割合 (%)			世帯数 (世帯)	道内順位 R2.10(国調)	
				15歳未満	15~64歳	65歳以上		人口	65歳以上
H22.10.1 (国調)	5,292	11.8	▲ 8.8	12.1	54.9	33.0	2,129	104	
H27.10.1 (国調)	4,843	10.8	▲ 8.5	10.4	52.4	37.2	2,086		
R2.10.1 (国調)	4,568	10.2	▲ 5.7	9.9	50.0	40.0	2,081	68	68
R5.1.1 (住基)	4,493	(うち外国住民)	86 (人)	10.3	50.2	39.6	2,345		

(2) 職員数等

普通会計	117人
一般行政	104人
教 育	13人
消 防	人
公営企業等	9人
うち病院	人
計	126人

(3) 産業構造

産業区分	就業人口 (人)	構成比 (%)
1次	567	23.8
2次	335	14.0
3次	1,330	55.7
(計 分類不能含む)	2,386	100.0

(4) 基幹産業の状況等

産業	生産額(道内シェア)	割合	経営体数	事業所数	主な産物
農業	R3農業生産額(道内シェア) 26.3 億円 (0.20%)		R2経営体数 245		主 産物 : 米、野菜
漁業	R3漁業生産額(道内シェア) - 億円 -		H30経営体数 5		主 産物 : -
工業	R2製造品出荷額等(道内シェア) - 億円 -		R3事業所数 -		主 産物 : -
商業	R2商品販売額(道内シェア) 63.9 億円 (0.04%)		R3事業所数 52		主 産物 : 農産加工品、酒類、乳製品
観光	R3観光客入込数(道内シェア) 49.1 万人 (0.58%)		主 産物 : 尻別川、ニセコ温泉郷、羊蹄山		観光資源

(5) 歳入・歳出の状況

区 分	R3		R2		R1	
	決算額	構成比	決算額	構成比	決算額	構成比
歳入合計	7,484	100.0	7,912	100.0	7,295	100.0
地方税	480	6.4	481	6.1	468	6.4
地方交付税	3,358	44.9	3,009	38.0	2,902	39.8
普通交付税	2,951		2,647		2,539	
特別交付税	407		362		363	
寄附金	43	0.6	36	0.5	26	0.4
ふるさと納税	38		31		25	
地方債	649	8.7	1,017	12.9	988	13.5
その他	2,954	39.5	3,370	42.6	2,910	39.9
歳出合計	7,117	100.0	7,550	100.0	6,947	100.0
人件費	1,193	16.8	1,132	15.0	987	14.2
職員給与	624		607		598	
物件費	1,025	14.4	855	11.3	917	13.2
扶助費	466	6.6	363	4.8	372	5.4
公債費	863	12.1	844	11.2	919	13.2
普通建設事業	1,270	17.8	1,659	22.0	1,804	26.0
その他	2,301	32.3	2,697	35.7	1,949	28.1

(6) 財政指標等

項 目	R3		R2	
	指標値	全道順位	指標値	全道順位
標準財政規模	3,799	92	3,494	94
財政力指数	0.185	128	0.190	128
実質収支	348	63	350	33
単年度収支	▲ 2	146	19	82
経常収支比率	82.0	106	85.9	106
実質赤字比率	-	-	-	-
連結実質赤字比率	-	-	-	-
実質公債費比率	11.4	31	11.8	31
将来負担比率	-	-	-	-
基金残高合計	4,947	50	4,532	48
財政調整基金	1,510	42	1,359	40
減債基金	310	102	271	98
その他特定目的基金	3,127	44	2,903	39
地方債現在高	8,613	77	8,808	76
債務負担行為現在高	116	117	114	120
ラスパイレス指数	95.0	162	94.6	167

(7) 税収

区 分	R3		R2	
	収入済額	徴収率	収入済額	徴収率
市町村民税	217	97.5	218	97.1
個人	188	97.3	192	96.8
法人	29	99.0	26	99.2
固定資産税	202	96.7	203	96.2
土地	50	96.7	50	96.2
家屋	84	96.7	85	96.2
償却	67	96.7	67	96.2
合計	480	97.4	481	97.0

(8) 教育、医療、福祉

教育	施設数
幼稚園	-ヶ所
こども園	-ヶ所
小学校	2ヶ所
中学校	1ヶ所
高等学校	1ヶ所
医療	施設数
病院	-ヶ所
診療所	2ヶ所
歯科	1ヶ所
福祉	施設数
保育所	2ヶ所
養護老人ホーム	-ヶ所
特養老人ホーム	-ヶ所
軽費老人ホーム	-ヶ所
生活保護率 (被保護人員/人口)	0.92 %

(9) 公共施設等

施設	数	面積
公民館	-	施設
図書館	1	施設
体育館	1	施設
公営住宅	357	戸
公園	数	面積
	9	ヶ所
	30	ha
道路	実延長	面積
	505	km
	5,521,434	m <sup>2</sup>
上水道	料金	普及率
	1,980	円
	95.2	%
下水道	料金	普及率
	2,860	円
	56.9	%
ごみ処理人口	4,547	人
し尿処理人口	264	人




にせこちょう

# ニセコ町

団体コード： 013951  
市町村類型： I-2

所在地 〒 048-1595 虻田郡ニセコ町字富士見55番地  
TEL 0136-44-2121  
FAX 0136-44-3500  
URL <https://www.town.niseko.lg.jp>  
E-mail [soumu@town.niseko.lg.jp](mailto:soumu@town.niseko.lg.jp)

	町長 かたやま けんや <b>片山 健也</b> 70歳 4期目 任期満了日： 7.10.8	副町長 やまもと けいた 山本 契太 1期目 任期満了日： 6.11.19	議会議員 議長 あおば ゆうじ 青羽 雄士 副議長 しのはら まさお 篠原 正男 議員定数 10人 任期満了日 9.4.30						
	町名の由来								
	アイヌ語の「ニセコ」(切り立った崖)に由来したものである。 姉妹・友好等都市提携 高島市(滋賀県)								
地域指定状況			沿革						
低工	過疎	辺地	自公	離島	特豪	山村	農振	半島	特定
○	○	○	○	○	○	○	○	○	○
行政区画面積			197.13 km <sup>2</sup> (道内 133 位)						

### (1) 人口

区分	人口(人)	人口密度(人/km <sup>2</sup> )	増減率(%)	人口割合(%)			世帯数(世帯)	道内順位	
				15歳未満	15~64歳	65歳以上		R2.10(国調)	R2.10(国調)
H22.10.1 (国調)	4,823	24.5	3.3	12.2	62.8	25.0	2,054	人口	93
H27.10.1 (国調)	4,958	25.2	2.8	13.4	59.4	27.2	2,274	65歳以上	173
R2.10.1 (国調)	5,074	25.7	2.3	13.1	59.2	27.7	2,515		
R5.1.1 (住基)	5,088		489 (うち外国住民)	13.1	61.4	25.5	2,717		

### (2) 職員数等

普通会計	86人
一般行政	64人
教育	22人
消防	人
公営企業等	7人
うち病院	人
計	93人

### (3) 産業構造

産業区分	就業人口(人)	構成比(%)
1次	433	16.5
2次	383	14.6
3次	1,772	67.6
(計 (分類不能含む))	2,623	100.0

### (4) 基幹産業の状況等

産業	R3生産額(道内シェア)	R2経営体数	主な農産物
農業	26.0 億円 (0.20%)	132	野菜、乳用牛、その他畜産物、米、いも類
漁業	- 億円 -	H30経営体数 -	主な水産物 -
工業	R2製造品出荷額等(道内シェア) 22.0 億円 (0.04%)	R3事業所数 3	主な製造品 -
商業	R2商品販売額(道内シェア) 67.8 億円 (0.04%)	R3事業所数 55	主な特産品 農産加工品、菓子類、酒類、畜産加工品
観光	R3観光客入込数(道内シェア) 100.8 万人 (1.18%)	主な観光資源	尻別川、ニセコ温泉郷、羊蹄山、ニセコ地域のパウダースノーとニセコ連峰

### (5) 歳入・歳出の状況

区分	R3		R2		R1	
	決算額	構成比	決算額	構成比	決算額	構成比
歳入合計	5,886	100.0	7,258	100.0	5,052	100.0
地方税	882	15.0	866	11.9	964	19.1
地方交付税	2,421	41.1	2,052	28.3	1,903	37.7
普通交付税	2,029		1,752		1,662	
特別交付税	392		300		241	
寄附金	190	3.2	34	0.5	25	0.5
ふるさと納税	87		20		23	
地方債	525	8.9	1,906	26.3	795	15.7
その他	1,867	31.7	2,401	33.1	1,365	27.0
歳出合計	5,697	100.0	7,087	100.0	4,866	100.0
人件費	1,115	19.6	1,058	14.9	817	16.8
職員給与	616		610		494	
物件費	813	14.3	809	11.4	887	18.2
扶助費	413	7.3	264	3.7	262	5.4
公債費	712	12.5	650	9.2	648	13.3
普通建設事業	475	8.3	2,186	30.8	856	17.6
その他	2,169	38.1	2,119	29.9	1,396	28.7

### (6) 財政指標等

項目	R3		R2	
	指標値	全道順位	指標値	全道順位
標準財政規模	3,179	114	2,922	116
財政力指数	0.313	45	0.323	44
実質収支	185	101	169	84
単年度収支	15	119	▲16	143
経常収支比率	83.7	90	89.3	73
実質赤字比率	-	-	-	-
連結実質赤字比率	-	-	-	-
実質公債費比率	8.0	107	10.0	67
将来負担比率	53.4	39	62.5	39
基金残高合計	1,596	159	1,349	153
財政調整基金	488	160	487	146
減債基金	180	132	133	124
その他特定目的基金	929	133	729	141
地方債現在高	7,096	89	7,256	89
債務負担行為現在高	223	100	234	97
ラスパイレス指数	95.2	159	95.0	162

### (7) 税収

区分	R3		R2	
	収入済額	徴収率	収入済額	徴収率
市町村民税	300	98.0	336	97.9
個人	250	97.7	260	97.8
法人	51	99.2	75	98.5
固定資産税	500	99.7	455	92.4
土地	56	99.7	46	92.4
家屋	298	99.7	283	92.4
償却	146	99.7	126	92.4
合計	882	99.1	866	95.1

### (8) 教育、医療、福祉

施設	数
幼稚園	-ヶ所
こども園	-ヶ所
小学校	2ヶ所
中学校	1ヶ所
高等学校	1ヶ所
病院	-ヶ所
診療所	-ヶ所
歯科	-ヶ所
保育所	1ヶ所
養護老人ホーム	-ヶ所
特養老人ホーム	-ヶ所
軽費老人ホーム	-ヶ所
生活保護率(被保護人員/人口)	0.99%

### (9) 公共施設等


施設	数	面積	実延長	料金	普及率	料金	普及率	処理人口
公民館	-	施設						
図書館	1	施設						
体育館	1	施設						
公営住宅	400	戸						
公園	7	ヶ所						
公園	16	ha						
道路	180	km						
道路	2,691,922	m <sup>2</sup>						
上水道	2,250	円						
上水道	92.5	%						
下水道	3,750	円						
下水道	49.4	%						
ごみ処理人口	4,887	人						
し尿処理人口	1,087	人						



まっかりむら  
真狩村

団体コード： 013960  
市町村類型： I - O

所在地 〒 048-1631 虻田郡真狩村字真狩118番地  
T E L 0136-45-2121  
F A X 0136-45-3162  
U R L https://www.vill.makkari.lg.jp  
E-mail soumu@vill.makkari.lg.jp

	村長 いわはら せいいち <b>岩原 清一</b> 58歳 1期目 任期満了日： 6.11.26	副村長 おさふね としゆき 長船 敏行 1期目 任期満了日： 6.12.22	議会議員 議長 さいき ひでのり 佐伯 秀範 副議長 いんのう ゆういち 陰能 裕一
	議員定数 8人 任期満了日 9.4.30		
村名の由来		沿革	
アイヌ語の「マクカリベツ」(羊蹄山を取り巻く川)から転化したもの。		明30 虻田村の一部が真狩村となり戸長役場設置。 明34. 10 狩太村戸長役場を分離する。 明39. 4. 1 二級町村制施行、真狩村とする。 大6. 4. 1 喜茂別村を分村。 大11. 4. 1 二級町村制施行、真狩別村とする。 昭16. 12. 1 真狩村と改称。	
姉妹・友好等都市提携			
観音寺市(香川県)			
地域指定状況			
低工	過疎	辺地	自公
○	○	○	○
行政区域面積	114.25 km <sup>2</sup>	(道内 158 位)	

(1) 人口

区分	人口(人)	人口密度(人/km <sup>2</sup> )	増減率(%)	人口割合(%)			世帯数(世帯)	道内順位	
				15歳未満	15~64歳	65歳以上		R2.10(国調)	R2.10(国調)
H22.10.1 (国調)	2,189	19.1	▲ 7.0	10.7	58.8	30.4	867	人口	163
H27.10.1 (国調)	2,103	18.4	▲ 3.9	11.4	55.4	33.2	855	65歳以上	132
R2.10.1 (国調)	2,045	17.9	▲ 2.8	11.8	53.7	34.5	903		
R5.1.1 (住基)	1,937	(うち外国住民 32人)		11.3	52.0	36.8	953		

(2) 職員数等

普通会計	59人
一般行政	51人
教育	8人
消防	人
公営企業等	3人
うち病院	人
計	62人

(3) 産業構造

産業区分	就業人口(人)	構成比(%)
1次	446	38.9
2次	87	7.6
3次	603	52.6
(分類不能含む)	1,146	100.0

(4) 基幹産業の状況等

産業	R3生産額(道内シェア)	R2経営体数	主な農産物
農業	46.0 億円 (0.35%)	125	野菜、いも類、乳用牛
漁業	R3漁業生産額(道内シェア) 億円 -	H30経営体数 -	主な水産物 -
工業	R2製造品出荷額等(道内シェア) 億円 X	R3事業所数 2	主な製造品 -
商業	R2商品販売額(道内シェア) 62.1 億円 (0.04%)	R3事業所数 25	主な特産品 菓子類、農産加工品、乳製品、飲料
観光	R3観光客入込数(道内シェア) 33.8 万人 (0.40%)	主な観光資源	尻別川、羊蹄山、羊蹄の湧水口

(5) 歳入・歳出の状況

区分	R3		R2		R1	
	決算額	構成比	決算額	構成比	決算額	構成比
歳入合計	3,190	100.0	2,988	100.0	2,738	100.0
地方税	215	6.7	212	7.1	225	8.2
地方交付税	1,611	50.5	1,443	48.3	1,372	50.1
普通交付税	1,495		1,346		1,272	
特別交付税	116		97		99	
寄附金	31	1.0	34	1.1	28	1.0
ふるさと納税	31		34		28	
地方債	297	9.3	160	5.4	182	6.6
その他	1,037	32.5	1,139	38.1	932	34.0
歳出合計	3,117	100.0	2,871	100.0	2,647	100.0
人件費	622	19.9	641	22.3	572	21.6
職員給与	347		377		365	
物件費	378	12.1	443	15.4	433	16.4
扶助費	173	5.5	111	3.9	124	4.7
公債費	319	10.3	307	10.7	291	11.0
普通建設事業	588	18.9	245	8.5	360	13.6
その他	1,037	33.3	1,125	39.2	867	32.8

(6) 財政指標等

項目	R3		R2	
	指標値	全道順位	指標値	全道順位
標準財政規模	1,861	170	1,718	169
財政力指数	0.161	139	0.170	138
実質収支	73	158	111	115
単年度収支	▲ 38	168	21	78
経常収支比率	90.0	28	92.9	35
実質赤字比率	-	-	-	-
連結実質赤字比率	-	-	-	-
実質公債費比率	10.7	45	11.4	38
将来負担比率	67.5	25	94.8	13
基金残高合計	751	176	582	177
財政調整基金	383	168	231	174
減債基金	45	157	45	149
その他特定目的基金	322	172	306	168
地方債現在高	2,626	176	2,637	176
債務負担行為現在高	108	120	50	146
ラスパイレス指数	95.5	151	96.4	127

(7) 税収

区分	R3		R2	
	収入済額	徴収率	収入済額	徴収率
市町村民税	100	98.8	97	99.1
個人	93	98.8	90	99.1
法人	7	98.6	7	100.0
固定資産税	89	99.8	92	99.8
土地	10	99.8	10	99.8
家屋	46	99.8	47	99.8
償却	33	99.8	34	99.8
合計	215	99.3	212	99.5

(8) 教育、医療、福祉

施設	数
幼稚園	-ヶ所
こども園	1ヶ所
小学校	2ヶ所
中学校	1ヶ所
高等学校	1ヶ所
病院	-ヶ所
診療所	2ヶ所
歯科	-ヶ所
保育所	2ヶ所
養護老人ホーム	-ヶ所
特養老人ホーム	-ヶ所
軽費老人ホーム	-ヶ所
生活保護率(被保護人員/人口)	0.76%

(9) 公共施設等

公民館	1施設
図書館	-施設
体育館	-施設
公営住宅	194戸
公園	数
面積	42ha
道路	実延長
面積	161km
933,704 m <sup>2</sup>	
上水道	料金
普及率	1,700円
97.6%	
下水道	料金
普及率	4,000円
61.6%	
ごみ処理人口	1,939人
し尿処理人口	767人



るすつむら

# 留寿都村

団体コード： 013978  
市町村類型： I - O

所在地 〒 048-1731 虻田郡留寿都村字留寿都175番地  
TEL 0136-46-3131  
FAX 0136-46-3545  
URL <http://www.vill.rusutsu.lg.jp>  
E-mail [s-soumu@vill.rusutsu.lg.jp](mailto:s-soumu@vill.rusutsu.lg.jp)

	村長	副村長	議会議員						
	さとう ひさこ 佐藤 ひさこ 64歳 1期目 任期満了日： 7.4.3	たけだ ひとし 武田 斉 1期目 任期満了日： 7.6.30	議長 ながおみちのり 長尾 道則	副議長 つつみ ふさよ 堤 富佐代					
	村名の由来	沿革	議員定数 9人	任期満了日 9.4.30					
アイヌ語の「ル・スツ」(道が山のふもとにあるという意味)に由来したもの。		<small>明30. 7. 1 虻田村から独立し、真狩村戸長役場設置。 明34. 11. 11 狩太村を分村。 明39. 4. 1 二級町村制施行、真狩村とする。 大6. 4. 1 喜茂別村を分村。 大11. 4. 1 真狩別村を分村(現真狩村)。 大14. 2. 1 留寿都村と改称。</small>							
姉妹・友好等都市提携									
養父市(兵庫県)									
地域指定状況									
低工	過疎	辺地	自公	離島	特豪	山村	農振	半島	特定
	○				○		○		
行政区画面積	119.84 km <sup>2</sup>		(道内 155 位)						

後  
志

### (1) 人口

区 分	人口 (人)	人口密度 (人/km <sup>2</sup> )	増減率 (%)	人口割合 (%)			世帯数 (世帯)	道内順位	
				15歳未満	15~64歳	65歳以上		R2.10(国調)	人口
H22.10.1 (国調)	2,034	17.0	▲ 6.1	13.0	62.1	24.9	883		165
H27.10.1 (国調)	1,907	15.9	▲ 6.2	12.7	63.0	24.2	915		
R2.10.1 (国調)	1,911	15.9	0.2	12.2	62.0	25.8	959	65歳以上	175
R5.1.1 (住基)	1,886			10.9	62.8	26.3	1,027		

### (2) 職員数等

普通会計	62人
一般行政	55人
教 育	7人
消 防	人
公営企業等	4人
うち病院	人
計	66人

### (3) 産業構造

産業区分	就業人口 (人)	構成比 (%)
1次	354	28.5
2次	93	7.5
3次	794	64.0
(計 分類不能含む)	1,241	100.0

### (4) 基幹産業の状況等

産業	生産額(道内シェア)	割合	経営体数	主な産物
農業	R3農業生産額(道内シェア) 35.3 億円 (0.27%)		R2経営体数 91	： 野菜、いも類
漁業	R3漁業生産額(道内シェア) - 億円 -		H30経営体数 -	： -
工業	R2製造品出荷額等(道内シェア) 12.2 億円 (0.02%)		R3事業所数 3	： 製造品
商業	R2商品販売額(道内シェア) 17.7 億円 (0.01%)		R3事業所数 26	： 農産加工品、めん・パン類、菓子 ： 特産品
観光	R3観光客入込数(道内シェア) 66.3 万人 (0.78%)		主な 観光資源	： 尻別川、羊蹄山

### (5) 歳入・歳出の状況

区 分	R3		R2		R1	
	決算額	構成比	決算額	構成比	決算額	構成比
歳入合計	4,308	100.0	3,078	100.0	2,894	100.0
地方税	472	11.0	300	9.7	406	14.0
地方交付税	1,453	33.7	1,234	40.1	1,169	40.4
普通交付税	1,336		1,136		1,069	
特別交付税	117		98		100	
寄附金	177	4.1	108	3.5	136	4.7
ふるさと納税	176		108		136	
地方債	319	7.4	361	11.7	334	11.6
その他	1,888	43.8	1,075	34.9	848	29.3
歳出合計	4,197	100.0	3,067	100.0	2,873	100.0
人件費	586	14.0	575	18.7	485	16.9
職員給与	332		337		314	
物件費	758	18.1	752	24.5	772	26.9
扶助費	180	4.3	130	4.2	115	4.0
公債費	483	11.5	373	12.2	318	11.1
普通建設事業	1,406	33.5	356	11.6	451	15.7
その他	785	18.7	882	28.8	732	25.5

### (6) 財政指標等

項 目	R3		R2	
	指標値	全道順位	指標値	全道順位
標準財政規模	1,852	172	1,702	170
財政力指数	0.244	79	0.262	74
実質収支	109	138	11	178
単年度収支	98	52	▲ 9	135
経常収支比率	84.5	73	89.7	67
実質赤字比率	-	-	-	-
連結実質赤字比率	-	-	-	-
実質公債費比率	12.0	26	9.4	85
将来負担比率	59.2	31	68.7	32
基金残高合計	769	175	693	174
財政調整基金	325	173	298	170
減債基金	0	175	0	171
その他特定目的基金	443	167	396	163
地方債現在高	3,502	160	3,653	160
債務負担行為現在高	280	89	365	82
ラスパイレス指数	98.3	42	99.2	20

### (7) 税収

区 分	R3		R2	
	収入済額	徴収率	収入済額	徴収率
市町村民税	118	99.6	106	91.3
個人	101	99.5	95	90.5
法人	16	100.0	11	99.1
固定資産税	303	100.0	163	64.0
土地	29	100.0	13	63.9
家屋	200	100.0	105	63.9
償却	74	100.0	44	63.9
合計	472	99.9	300	73.5

### (8) 教育、医療、福祉

施設	数
教育	
幼稚園	-ヶ所
こども園	-ヶ所
小学校	1ヶ所
中学校	1ヶ所
高等学校	1ヶ所
医療	
病院	-ヶ所
診療所	1ヶ所
歯科	-ヶ所
福祉	
保育所	1ヶ所
養護老人ホーム	-ヶ所
特養老人ホーム	-ヶ所
軽費老人ホーム	-ヶ所
生活保護率 (被保護人員/人口)	0.42 %

### (9) 公共施設等

公民館	1 施設
図書館	- 施設
体育館	- 施設
公営住宅	143 戸
公園	
数	1ヶ所
面積	10 ha
道路	
実延長	118 km
面積	1,947,655 m <sup>2</sup>
上水道	
料金	1,430 円
普及率	98.1 %
下水道	
料金	2,980 円
普及率	74.6 %
ごみ処理人口	1,895 人
し尿処理人口	293 人



きもべつちょう  
**喜茂別町**

団体コード： 013986  
市町村類型： I - O

所在地 〒 044-0292 虻田郡喜茂別町字喜茂別123番地  
TEL 0136-33-2211  
FAX 0136-33-3577  
URL https://www.town.kimobetsu.hokkaido.jp  
E-mail soumu@town.kimobetsu.lg.jp

	町長	副町長	議会議員	
	うちむら しゅんじ <b>内村 俊二</b>	ひがしはら ひろゆき 東原 弘行	1 期目 任期満了日： 9.3.31	議長 くさか ひるふみ 日下 博文
	61 歳 1 期目 任期満了日： 6.7.21		期目 任期満了日：	副議長 おがわ たいき 小川 泰樹
町名の由来		沿革		
アイヌ語の「キムオベツ」(山奥にある川の意)より転訛したものである。		<small>明30. 7. 1 虻田村から独立し、真狩村戸長役場設置。 明39. 4. 1 二級町村制施行、真狩村とする。 大6. 4. 1 真狩村から分村し二級町村制施行、喜茂別村とする。 昭21. 4. 1 一級町村制施行。 昭27. 7. 1 町制施行。</small>		
姉妹・友好等都市提携				
さぬき市(香川県)				
地域指定状況				
低工	過疎	辺地	自公	離島
○	○	○	○	○
行政区域面積	189.41 km <sup>2</sup> (道内 137 位)			

(1) 人口

区 分	人口 (人)	人口密度 (人/km <sup>2</sup> )	増減率 (%)	人口割合 (%)			世帯数 (世帯)	道内順位	
				15歳未満	15~64歳	65歳以上		R2.10(国調)	人口
H22.10.1 (国調)	2,490	13.1	▲ 8.0	9.2	58.3	32.4	1,207	162	
H27.10.1 (国調)	2,294	12.1	▲ 7.9	9.1	52.9	38.0	1,123		
R2.10.1 (国調)	2,156	11.4	▲ 6.0	8.7	51.5	39.7	1,130	72	
R5.1.1 (住基)	1,988	(うち外国住民)	60 (人)	8.0	53.2	38.8	1,175	以上	

(2) 職員数等

普通会計	56 人
一般行政	51 人
教 育	5 人
消 防	人
公営企業等	2 人
うち病院	人
計	58 人

(3) 産業構造

産業区分	就業人口 (人)	構成比 (%)
1 次	245	22.7
2 次	135	12.5
3 次	700	64.8
(分類不能含む)	1,081	100.0

(4) 基幹産業の状況等

産業	生産額(道内シェア)	経営体数	主な産物
農業	R3 農業生産額(道内シェア) 18.5 億円 (0.14%)	R2 経営体数 80	： 野菜、いも類
漁業	R3 漁業生産額(道内シェア) - 億円 -	H30 経営体数 -	： -
工業	R2 製造品出荷額等(道内シェア) X 億円 X	R3 事業所数 1	： 製造品
商業	R2 商品販売額(道内シェア) 17.5 億円 (0.01%)	R3 事業所数 33	： 菓子類、農産加工品、乳製品、めん・パン類
観光	R3 観光客入込数(道内シェア) 162.5 万人 (1.90%)	主な観光資源	： 尻別川、羊蹄山、中山峠

(5) 歳入・歳出の状況

区 分	R3		R2		R1	
	決算額	構成比	決算額	構成比	決算額	構成比
歳入合計	3,217	100.0	3,139	100.0	3,037	100.0
地方税	303	9.4	273	8.7	316	10.4
地方交付税	1,720	53.5	1,559	49.7	1,496	49.3
普通交付税	1,535		1,409		1,341	
特別交付税	184		150		154	
寄附金	50	1.6	41	1.3	31	1.0
ふるさと納税	28		40		31	
地方債	239	7.4	186	5.9	278	9.1
その他	905	28.1	1,080	34.4	916	30.2
歳出合計	3,157	100.0	3,102	100.0	3,004	100.0
人件費	536	17.0	531	17.1	548	18.2
職員給与	345		339		337	
物件費	675	21.4	615	19.8	699	23.3
扶助費	163	5.2	164	5.3	169	5.6
公債費	457	14.5	449	14.5	465	15.5
普通建設事業	106	3.4	186	6.0	246	8.2
その他	1,219	38.6	1,156	37.3	878	29.2

(6) 財政指標等

項 目	R3		R2	
	指標値	全道順位	指標値	全道順位
標準財政規模	1,988	167	1,867	166
財政力指数	0.184	129	0.192	126
実質収支	61	166	37	167
単年度収支	24	107	5	109
経常収支比率	81.9	107	85.7	108
実質赤字比率	-	-	-	-
連結実質赤字比率	-	-	-	-
実質公債費比率	9.6	72	9.8	73
将来負担比率	67.3	26	79.1	25
基金残高合計	666	179	569	178
財政調整基金	406	167	321	166
減債基金	23	170	5	161
その他特定目的基金	237	177	243	174
地方債現在高	3,124	171	3,325	167
債務負担行為現在高	291	87	147	111
ラスパイレス指数	96.2	134	98.4	40

(7) 税収

区 分	R3		R2	
	収入済額	徴収率	収入済額	徴収率
市町村民税	94	99.3	91	98.7
個人	80	99.6	82	99.2
法人	13	97.7	9	95.1
固定資産税	180	99.1	154	88.9
土地	34	99.1	31	88.9
家屋	63	99.1	53	88.9
償却	83	99.1	70	88.9
合計	303	99.2	273	93.0

(8) 教育、医療、福祉

教育	施設数
幼稚園	- ヶ所
こども園	- ヶ所
小学校	2 ヶ所
中学校	1 ヶ所
高等学校	- ヶ所
医療	施設数
病院	- ヶ所
診療所	- ヶ所
歯科	- ヶ所
福祉	施設数
保育所	1 ヶ所
養護老人ホーム	- ヶ所
特養老人ホーム	- ヶ所
軽費老人ホーム	- ヶ所
生活保護率 (被保護人員/人口)	1.90 %

(9) 公共施設等


施設	数
公民館	- 施設
図書館	- 施設
体育館	- 施設
公営住宅	217 戸
公園	面積
	5 ヶ所
	7 ha
道路	実延長
	160 km
	面積
	1,352,657 m <sup>2</sup>
上水道	料金
	1,600 円
	普及率
	98.9 %
下水道	料金
	3,370 円
	普及率
	77.8 %
ごみ処理人口	1,991 人
し尿処理人口	378 人



きょうごくちょう  
京極町

団体コード： 013994  
市町村類型： I-O

所在地 〒 044-0101 虻田郡京極町字京極527番地  
T E L 0136-42-2111  
F A X 0136-42-3155  
U R L https://www.town-kyogoku.jp  
E-mail somu@town-kyogoku.jp

	町長	副町長	議会議員						
	さこおか ひでのり 佐古岡 秀徳 49歳 1期目 任期満了日： 9.4.30	こばやし てつや 小林 哲也 2期目 任期満了日： 9.6.26	議長 こやなぎ みつよし 小柳 光義	副議長 なかむら あつこ 中村 厚子	議員定数 10人 任期満了日 9.4.30				
町名の由来		沿革							
村の開基者京極高德子爵所有の京極農場が開放されたのを記念して名付けられたもの。		<small>明26 俱知安村として分村。 明39 二級町村制施行、俱知安村とする。 明43. 4. 5 俱知安村から分村し二級町村制施行、東俱知安村とする。 大12. 4. 1 一級町村制施行。 昭15. 4. 1 京極村と改称。 昭37. 5. 1 町制施行。</small>							
姉妹・友好等都市提携									
丸亀市(香川県)									
地域指定状況									
低工	過疎	辺地	自公	離島	特豪	山村	農振	半島	特定
			国立		○	○	○		○
行政区画面積		231.49 km <sup>2</sup>			(道内 125 位)				

(1) 人口

区分	人口(人)	人口密度(人/km <sup>2</sup> )	増減率(%)	人口割合(%)			世帯数(世帯)	道内順位	
				15歳未満	15~64歳	65歳以上		R2.10(国調)	R2.10(国調)
H22.10.1 (国調)	3,811	16.5	6.4	11.6	59.5	28.9	1,740	人口	138
H27.10.1 (国調)	3,187	13.8	▲ 16.4	12.2	51.8	36.0	1,281	人口	84
R2.10.1 (国調)	2,941	12.7	▲ 7.7	10.4	50.6	39.0	1,269	65歳以上	
R5.1.1 (住基)	2,844			118人	10.2	54.7	35.1	1,448	

(2) 職員数等

普通会計	71人
一般行政	62人
教育	9人
消防	人
公営企業等	3人
うち病院	人
計	74人

(3) 産業構造

産業区分	就業人口(人)	構成比(%)
1次	278	18.2
2次	307	20.1
3次	841	55.1
(分類不能含む)	1,526	100.0

(4) 基幹産業の状況等

産業	生産額(道内シェア)	割合	経営体数	主な産物
農業	R3農業生産額(道内シェア) 25.9 億円 (0.20%)		R2経営体数 82	主な農産物 : いも類、野菜、豆類
漁業	R3漁業生産額(道内シェア) - 億円 -		H30経営体数 -	主な水産物 : -
工業	R2製造品出荷額等(道内シェア) 58.5 億円 (0.10%)		R3事業所数 6	主な製造品 : 窯業・土石製品
商業	R2商品販売額(道内シェア) 16.2 億円 (0.01%)		R3事業所数 27	主な特産品 : 菓子類、飲料
観光	R3観光客入込数(道内シェア) 29.2 万人 (0.34%)		主な観光資源	: 尻別川、羊蹄山、羊蹄の湧水口

(5) 歳入・歳出の状況

区分	R3		R2		R1	
	決算額	構成比	決算額	構成比	決算額	構成比
歳入合計	4,353	100.0	4,576	100.0	4,032	100.0
地方税	1,729	39.7	1,811	39.6	1,917	47.6
地方交付税	901	20.7	619	13.5	602	14.9
普通交付税	665		435		417	
特別交付税	236		184		185	
寄附金	100	2.3	63	1.4	32	0.8
ふるさと納税	99		59		32	
地方債	507	11.7	463	10.1	369	9.2
その他	1,114	25.6	1,620	35.4	1,111	27.6
歳出合計	3,995	100.0	4,509	100.0	3,930	100.0
人件費	629	15.7	639	14.2	609	15.5
職員給与	364		377		329	
物件費	816	20.4	820	18.2	642	16.3
扶助費	304	7.6	215	4.8	207	5.3
公債費	514	12.9	496	11.0	495	12.6
普通建設事業	590	14.8	871	19.3	754	19.2
その他	1,142	28.6	1,467	32.6	1,223	31.1

(6) 財政指標等

項目	R3		R2	
	指標値	全道順位	指標値	全道順位
標準財政規模	2,829	137	2,599	136
財政力指数	0.749	4	0.786	2
実質収支	192	97	67	151
単年度収支	126	43	▲ 35	157
経常収支比率	76.9	145	79.1	154
実質赤字比率	-	-	-	-
連結実質赤字比率	-	-	-	-
実質公債費比率	7.6	119	7.2	125
将来負担比率	-	-	-	-
基金残高合計	2,733	113	2,741	100
財政調整基金	716	126	716	103
減債基金	265	106	265	99
その他特定目的基金	1,751	89	1,760	81
地方債現在高	4,111	150	4,102	150
債務負担行為現在高	61	139	84	134
ラスパイレス指数	96.6	118	96.6	117

(7) 税収

区分	R3		R2	
	収入済額	徴収率	収入済額	徴収率
市町村民税	168	99.7	161	99.3
個人	125	99.5	138	99.6
法人	42	100.0	23	97.5
固定資産税	1,518	100.0	1,610	99.8
土地	16	99.9	16	99.8
家屋	62	99.9	64	99.8
償却	1,439	100.0	1,528	99.8
合計	1,729	99.9	1,811	99.8

(8) 教育、医療、福祉

施設	数
幼稚園	-ヶ所
こども園	1ヶ所
小学校	1ヶ所
中学校	1ヶ所
高等学校	-ヶ所
病院	-ヶ所
診療所	1ヶ所
歯科	-ヶ所
保育所	-ヶ所
介護老人ホーム	-ヶ所
特養老人ホーム	-ヶ所
軽費老人ホーム	-ヶ所
生活保護率 (被保護人員/人口)	1.41%

(9) 公共施設等

施設	数	面積	実延長	料金	普及率	料金	普及率	処理人口
公民館	1	施設						
図書館	-	施設						
体育館	1	施設						
公営住宅	294	戸						
公園	数	1ヶ所						
		面積	12	ha				
道路		面積	1,000,376	m <sup>2</sup>				
上水道		料金	990	円				
		普及率	96.9	%				
下水道		料金	1,980	円				
		普及率	79.7	%				
ごみ処理人口	2,838	人						
し尿処理人口	90	人						



くっちゃんちょう  
倶知安町

団体コード： 014001  
市町村類型： Ⅲ-2

所在地 〒 044-0001 虻田郡倶知安町北1条東3丁目3  
TEL 0136-22-1121  
FAX 0136-23-2044  
URL <https://www.town.kutchan.hokkaido.jp>  
E-mail info@town.kutchan.lg.jp

	町長	副町長	議会議員						
	もんじ かずし 文字 一志 60歳 2期目 任期満了日： 9.1.27	すがわら まさひと 菅原 雅仁 1期目 任期満了日： 8.1.21 みやざき ゆういち 宮崎 雄一 1期目 任期満了日： 9.4.30	議長 さくい しげき 作井 繁樹 副議長 さかい みほ 坂井 美穂	議員定数 16人	任期満了日 9.4.30				
町名の由来		沿革							
アイヌ語の「クッシャニ」(尻別川支流、倶登山(くとさん)川の旧名)に由来したもの。		明26. 12. 6 倶知安村を置く。 明28 虻田村戸長役場に属する。 明29. 4. 25 独立して倶知安村戸長役場設置。 明39. 4. 1 二級町村制施行。倶知安とする。 明43. 4. 5 東倶知安を分村。 大4. 4. 1 一級町村制施行。 大5. 4. 1 町制施行。							
姉妹・友好等都市提携									
サンモリッツ(スイス)									
地域指定状況									
低工	過疎	辺地	自公	離島	特豪	山村	農振	半島	特定
○		○	○	○	○	○	○	○	○
行政区画面積		261.34 km <sup>2</sup> (道内 115 位)							

(1) 人口

区分	人口 (人)	人口密度 (人/km <sup>2</sup> )	増減率 (%)	人口割合 (%)			世帯数 (世帯)	道内順位	
				15歳未満	15~64歳	65歳以上		R2.10(国調)	R2.10(国調)
H22.10.1 (国調)	15,568	59.6	▲ 3.8	14.0	64.5	21.5	7,102	人口	44
H27.10.1 (国調)	15,018	57.5	▲ 3.5	14.2	60.9	24.8	6,974	65歳以上	176
R2.10.1 (国調)	15,129	57.9	0.7	13.1	61.6	25.3	7,631		
R5.1.1 (住基)	15,636			12.1	64.4	23.6	8,961		

(2) 職員数等

普通会計	162人
一般行政	140人
教育	22人
消防	人
公営企業等	15人
うち病院	人
計	177人

(3) 産業構造

産業区分	就業人口 (人)	構成比 (%)
1次	673	8.4
2次	918	11.5
3次	6,246	78.0
(分類不能含む)	8,009	100.0

(4) 基幹産業の状況等

産業	生産額(道内シェア)	R2経営体数	主な農産物
農業	R3農業生産額(道内シェア) 37.0 億円 (0.28%)	176	いも類、豆類、野菜、乳用牛
漁業	R3漁業生産額(道内シェア) - 億円 -	H30経営体数 -	水産物 -
工業	R2製造品出荷額等(道内シェア) 64.5 億円 (0.11%)	R3事業所数 10	主な製造品 窯業・土石製品
商業	R2商品販売額(道内シェア) 470.1 億円 (0.27%)	R3事業所数 146	主な特産品 酒類、農産加工品、菓子類、めん・パン類
観光	R3観光客入込数(道内シェア) 57.7 万人 (0.68%)	主な観光資源	尻別川、ニセコ温泉郷、羊蹄山、ニセコ地域のパウダースノーとニセコ連峰、羊蹄の湧水口

(5) 歳入・歳出の状況

区分	R3		R2		R1	
	決算額	構成比	決算額	構成比	決算額	構成比
歳入合計	11,813	100.0	13,167	100.0	9,992	100.0
地方税	3,106	26.3	3,233	24.6	3,121	31.2
地方交付税	2,242	19.0	1,935	14.7	2,017	20.2
普通交付税	1,732		1,539		1,626	
特別交付税	510		396		390	
寄附金	561	4.8	270	2.1	240	2.4
ふるさと納税	561		270		237	
地方債	1,040	8.8	2,290	17.4	1,060	10.6
その他	4,864	41.2	5,439	41.3	3,554	35.6
歳出合計	11,411	100.0	12,915	100.0	9,658	100.0
人件費	1,640	14.4	1,566	12.1	1,326	13.7
職員給与	876		851		855	
物件費	1,834	16.1	1,498	11.6	1,573	16.3
扶助費	1,456	12.8	1,084	8.4	1,085	11.2
公債費	798	7.0	721	5.6	685	7.1
普通建設事業	2,217	19.4	3,161	24.5	2,156	22.3
その他	3,465	30.4	4,884	37.8	2,833	29.3

(6) 財政指標等

項目	R3		R2	
	指標値	全道順位	指標値	全道順位
標準財政規模	5,511	58	5,169	58
財政力指数	0.616	8	0.608	8
実質収支	363	58	248	55
単年度収支	115	45	▲ 80	169
経常収支比率	81.3	115	85.7	108
実質赤字比率	-	-	-	-
連結実質赤字比率	-	-	-	-
実質公債費比率	7.3	123	7.1	126
将来負担比率	95.1	8	95.9	11
基金残高合計	1,969	141	1,900	129
財政調整基金	1,090	76	907	82
減債基金	3	173	3	164
その他特定目的基金	876	140	990	119
地方債現在高	10,931	57	10,642	58
債務負担行為現在高	2,684	26	1,066	47
ラスパイレス指数	96.3	131	96.1	139

(7) 税収

区分	R3		R2	
	収入済額	徴収率	収入済額	徴収率
市町村民税	1,077	97.4	1,245	97.3
個人	894	97.2	950	97.1
法人	183	98.3	296	98.0
固定資産税	1,643	98.4	1,630	98.1
土地	354	98.4	338	98.1
家屋	897	98.4	993	98.1
償却	373	98.4	284	98.1
合計	3,106	98.2	3,233	97.9

(8) 教育、医療、福祉

教育	施設数
幼稚園	-ヶ所
こども園	-ヶ所
小学校	5ヶ所
中学校	1ヶ所
高等学校	2ヶ所
医療	施設数
病院	-ヶ所
診療所	-ヶ所
歯科	-ヶ所
福祉	施設数
保育所	1ヶ所
養護老人ホーム	-ヶ所
特養老人ホーム	-ヶ所
軽費老人ホーム	-ヶ所
生活保護率 (被保護人員/人口)	1.51%

(9) 公共施設等


施設	数
公民館	1施設
図書館	-施設
体育館	1施設
公営住宅	466戸
公園	数
面積	15ヶ所
	76 ha
道路	実延長
	268 km
	面積
	1,757,584 m <sup>2</sup>
上水道	料金
	1,373 円
	普及率
	97.7%
下水道	料金
	3,400 円
	普及率
	80.2%
ごみ処理人口	14,612人
し尿処理人口	2,146人



きょうわちょう  
**共和町**

団体コード： 014010  
市町村類型： II - O

所在地 〒 048-2292 岩内郡共和町南幌似38番地2  
T E L 0135-73-2011  
F A X 0135-73-2288  
U R L https://www.town.kyowa.hokkaido.jp  
E-mail soumu@town.hokkaido-kyowa.lg.jp

	町長	副町長	議会議員						
	なりた しんいち <b>成田 慎一</b> 61歳 1期目 任期満了日： 7.5.24	ひろたに たかのぶ 広谷 隆暢 1期目 任期満了日： 7.6.16	議長 やせ まさお 矢瀬 政男	副議長 あさい ふみひろ 浅井 文博	議員定数 11人				
町名の由来		沿革							
「共に和やかに和合し、発展しよう」という合併村の願いに由来して名付けられたもの。		明15 堀株村から発足村・梨野舞納村、御嶺内町から老古美村・小沢村・幌似村が分離。 明19 梨野舞納村の一部をもって、前田村設置。 明30. 7. 15 前田村戸長役場設置。 明34 小沢外1村戸長役場設置。 明39. 4 発足村と幌似村の一部が合併し二級町村制施行、発足村とする。 前田村、梨野舞納村、老古美村、幌似村の一部が合併し二級町村制施行、前田村とする。 明42. 4 二級町村制施行、小沢村とする。 大12 一級町村制施行、発足村とする。 昭30. 4. 1 一級町村制施行、前田村とする。 昭46. 4. 1 前田村、小沢村、発足村が合併し共和村設置。 町制施行。							
姉妹・友好等都市提携		-							
地域指定状況		-							
低工	過疎	辺地	自公	離島	特豪	山村	農振	半島	特定
○	○		国定		○	△	○	○	△
行政区画面積		304.92 km <sup>2</sup> (道内 102 位)							

(1) 人口

区分	人口(人)	人口密度(人/km <sup>2</sup> )	増減率(%)	人口割合(%)			世帯数(世帯)	道内順位	
				15歳未満	15~64歳	65歳以上		R2.10(国調)	人口
H22.10.1 (国調)	6,428	21.1	▲ 9.6	13.0	59.3	27.7	2,698		86
H27.10.1 (国調)	6,224	20.4	▲ 3.2	11.6	59.1	29.3	2,854		
R2.10.1 (国調)	5,772	18.9	▲ 7.3	11.3	56.9	31.8	2,728	65歳以上	153
R5.1.1 (住基)	5,508 (うち外国住民 25 人)			11.2	54.9	33.9	2,750		

(2) 職員数等

普通会計	103人
一般行政	86人
教育	17人
消防	人
公営企業等	9人
うち病院	人
計	112人

(3) 産業構造

産業区分	就業人口(人)	構成比(%)
1次	788	24.5
2次	663	20.6
3次	1,740	54.1
(計 (分類不能含む))	3,216	100.0

(4) 基幹産業の状況等

産業	R3生産額(道内シェア)	R2経営体数	主な農産物
農業	59.1 億円 (0.45%)	318	野菜、米
漁業	R3漁業生産額(道内シェア) 億円 -	H30経営体数 -	水産物 -
工業	R2製造品出荷額等(道内シェア) 51.2 億円 (0.09%)	R3事業所数 4	製造品
商業	R2商品販売額(道内シェア) 103.5 億円 (0.06%)	R3事業所数 41	農産加工品、菓子類、乳製品、酒類
観光	R3観光客入込数(道内シェア) 11.9 万人 (0.14%)	主な観光資源	神仙沼

(5) 歳入・歳出の状況

区分	R3		R2		R1	
	決算額	構成比	決算額	構成比	決算額	構成比
歳入合計	7,616	100.0	6,734	100.0	5,531	100.0
地方税	758	10.0	746	11.1	736	13.3
地方交付税	2,926	38.4	2,634	39.1	2,491	45.0
普通交付税	2,735		2,473		2,329	
特別交付税	191		160		162	
寄附金	97	1.3	89	1.3	50	0.9
ふるさと納税	82		74		44	
地方債	994	13.1	690	10.2	371	6.7
その他	2,841	37.3	2,575	38.3	1,883	34.1
歳出合計	7,484	100.0	6,643	100.0	5,428	100.0
人件費	1,005	13.4	970	14.6	807	14.9
職員給与	527		513		473	
物件費	683	9.1	663	10.0	731	13.5
扶助費	545	7.3	381	5.7	387	7.1
公債費	843	11.3	793	11.9	762	14.0
普通建設事業	2,299	30.7	1,351	20.3	1,161	21.4
その他	2,108	28.2	2,484	37.4	1,580	29.1

(6) 財政指標等

項目	R3		R2	
	指標値	全道順位	指標値	全道順位
標準財政規模	3,822	91	3,561	91
財政力指数	0.237	87	0.257	81
実質収支	120	132	85	134
単年度収支	35	98	▲ 9	135
経常収支比率	84.1	82	89.2	75
実質赤字比率	-	-	-	-
連結実質赤字比率	-	-	-	-
実質公債費比率	8.9	89	9.0	89
将来負担比率	-	-	-	-
基金残高合計	9,130	18	8,863	18
財政調整基金	1,136	70	1,032	73
減債基金	2,455	7	2,532	4
その他特定目的基金	5,539	14	5,299	14
地方債現在高	6,925	93	6,744	97
債務負担行為現在高	440	73	79	135
ラスパイレス指数	96.6	118	97.4	76

(7) 税収

区分	R3		R2	
	収入済額	徴収率	収入済額	徴収率
市町村民税	365	98.8	348	98.5
個人	312	98.7	293	98.3
法人	53	99.8	55	99.8
固定資産税	331	93.5	342	93.8
土地	49	93.4	52	93.7
家屋	161	93.4	166	93.7
償却	117	93.4	121	93.7
合計	758	96.4	746	96.3

(8) 教育、医療、福祉

施設	数
幼稚園	2ヶ所
こども園	-ヶ所
小学校	3ヶ所
中学校	1ヶ所
高等学校	-ヶ所
病院	-ヶ所
診療所	4ヶ所
歯科	1ヶ所
保育所	2ヶ所
養護老人ホーム	-ヶ所
特養老人ホーム	1ヶ所
軽費老人ホーム	-ヶ所
生活保護率 (被保護人員/人口)	1.35%

(9) 公共施設等

施設	数	面積	実延長	料金	普及率
公民館	-	施設			
図書館	-	施設			
体育館	3	施設			
公営住宅	277	戸			
公園	1ヶ所	面積			
道路	342	km	4,211,258	m <sup>2</sup>	
上水道	1,980	円	86.7%		
下水道	3,880	円	75.8%		
ごみ処理人口	5,570	人			
し尿処理人口	1,649	人			





いわないちょう  
岩内町

団体コード： 014028  
市町村類型： Ⅲ-2

所在地 〒 045-8555 岩内郡岩内町字高台134番地1  
TEL 0135-62-1011  
FAX 0135-62-3465  
URL https://www.town.iwanai.hokkaido.jp  
E-mail soumu@town.iwanai.lg.jp

	町長	副町長	議会議員						
	きむら きよひこ 木村 清彦 61歳 1期目 任期満了日： 5.10.8	てづか よしひと 手塚 良人 1期目 任期満了日： 6.3.23	議長	ながい あきら 永井 明	副議長	たにぐち まさし 谷口 雅史			
町名の由来		沿革							
アイヌ語の「イワオナイ」(硫黄沢)、「イヤウナイ」(熊肉を乾かす沢)、「イエオナイ」(軽石が多い川)から由来したもの。		明12 岩内戸長役場設置。 明15 御嶽内町から幌似町、小沢村、老古美村が分立。 明26 御嶽内町から鷹台町が分立。 明33. 7. 1 稲穂崎町、御嶽内町、鷹台町、橋町、堀江町、吹上町、三島町、老古美村の一部が合併し、一級町村制施行、岩内町とする。 # 野東村外1村戸長役場設置。 明42. 4. 1 野東村、敷島内村が合併し二級町村制施行、島野村とする。 昭30. 4. 1 岩内町、島野村が合併し岩内町設置。							
姉妹・友好等都市提携									
上越市(新潟県)、深浦町(青森県)									
地域指定状況									
低工	過疎	辺地	自公	離島	特豪	山村	農振	半島	特定
○	○	○	国定		○	△	○	○	○
行政区画面積		70.6 ㎢ (道内 174 位)							

(1) 人口

区分	人口(人)	人口密度(人/㎢)	増減率(%)	人口割合(%)			世帯数(世帯)	道内順位	
				15歳未満	15~64歳	65歳以上		R2.10(国調)	人口
H22.10.1 (国調)	14,451	204.6	▲ 8.2	11.5	58.1	30.3	6,555	49	100
H27.10.1 (国調)	13,042	184.7	▲ 9.8	10.5	55.6	33.9	6,228		
R2.10.1 (国調)	11,648	165.0	▲ 10.7	9.5	53.0	37.5	5,750	65歳以上	
R5.1.1 (住基)	11,343 (うち外国住民)	79 (人)		8.8	52.9	38.4	6,451		

(2) 職員数等

普通会計	136人
一般行政	120人
教育	16人
消防	人
公営企業等	19人
うち病院	人
計	155人

(3) 産業構造

産業区分	就業人口(人)	構成比(%)
1次	180	3.2
2次	1,755	31.2
3次	3,672	65.2
計(分類不能含む)	5,633	100.0

(4) 基幹産業の状況等

産業	R3生産額(道内シェア)	R2経営体数	主な農産物
農業	1.8 億円 (0.01%)	25	乳用牛、米
漁業	8.6 億円 (0.33%)	H30経営体数 44	さけ、なまこ
工業	R2製造品出荷額等(道内シェア) 64.1 億円 (0.11%)	R3事業所数 20	食料品
商業	R2商品販売額(道内シェア) 125.9 億円 (0.07%)	R3事業所数 135	水産加工品、菓子類、酒類
観光	R3観光客入込数(道内シェア) 19.1 万人 (0.22%)	主な観光資源	岩内岳、岩内温泉、岩内の夜景、雷電・刀掛岩に沈む夕日

(5) 歳入・歳出の状況

区分	R3		R2		R1	
	決算額	構成比	決算額	構成比	決算額	構成比
歳入合計	9,066	100.0	8,950	100.0	6,913	100.0
地方税	1,171	12.9	1,205	13.5	1,214	17.6
地方交付税	3,270	36.1	2,863	32.0	2,751	39.8
普通交付税	2,973		2,603		2,495	
特別交付税	297		259		257	
寄附金	137	1.5	120	1.3	58	0.8
ふるさと納税	127		82		46	
地方債	913	10.1	664	7.4	534	7.7
その他	3,574	39.4	4,099	45.8	2,356	34.1
歳出合計	8,452	100.0	8,700	100.0	6,871	100.0
人件費	1,204	14.3	1,212	13.9	1,151	16.8
職員給与	743		761		763	
物件費	1,233	14.6	1,194	13.7	1,096	16.0
扶助費	1,179	14.0	856	9.8	812	11.8
公債費	1,126	13.3	1,128	13.0	1,065	15.5
普通建設事業	1,123	13.3	693	8.0	706	10.3
その他	2,588	30.6	3,618	41.6	2,041	29.7

(6) 財政指標等

項目	R3		R2	
	指標値	全道順位	指標値	全道順位
標準財政規模	4,602	74	4,240	77
財政力指数	0.304	49	0.319	46
実質収支	611	27	247	56
単年度収支	364	17	205	15
経常収支比率	87.5	44	88.4	82
実質赤字比率	-	-	-	-
連結実質赤字比率	-	-	-	-
実質公債費比率	14.3	6	15.5	5
将来負担比率	111.9	3	138.3	3
基金残高合計	1,345	169	914	170
財政調整基金	305	175	135	177
減債基金	66	153	15	158
その他特定目的基金	973	128	764	135
地方債現在高	9,338	69	9,519	68
債務負担行為現在高	547	68	162	107
ラスパイレス指数	96.5	125	96.5	120

(7) 税収

区分	R3		R2	
	収入済額	徴収率	収入済額	徴収率
市町村民税	573	94.2	576	93.0
個人	497	93.9	501	92.5
法人	76	96.4	75	96.0
固定資産税	349	90.4	384	90.6
土地	61	90.3	67	90.4
家屋	222	90.3	248	90.4
償却	57	90.3	60	90.4
合計	1,171	93.6	1,205	92.9

(8) 教育、医療、福祉

施設	数
幼稚園	-ヶ所
こども園	-ヶ所
小学校	2ヶ所
中学校	2ヶ所
高等学校	1ヶ所
病院	-ヶ所
診療所	-ヶ所
歯科	-ヶ所
保育所	3ヶ所
介護老人ホーム	-ヶ所
特養老人ホーム	-ヶ所
軽費老人ホーム	-ヶ所
生活保護率(被保護人員/人口)	5.66%

(9) 公共施設等

公民館	- 施設
図書館	- 施設
体育館	1 施設
公営住宅	1,158 戸
公園	数 23ヶ所 面積 53 ha
道路	実延長 108 km 面積 1,363,387 ㎡
上水道	料金 2,100 円 普及率 88.3%
下水道	料金 3,960 円 普及率 71.6%
ごみ処理人口	11,527 人
し尿処理人口	6,461 人



とまりむら  
**泊村**

団体コード： 014036  
市町村類型： I-2

所在地 〒 045-0202 古宇郡泊村大字茅沼村字白別191番地7  
TEL 0135-75-2021  
FAX 0135-75-3168  
URL <https://www.vill.tomari.hokkaido.jp>  
E-mail [soumu@vill.hokkaido-tomari.lg.jp](mailto:soumu@vill.hokkaido-tomari.lg.jp)

	村長 たかはし てつりのり <b>高橋 鉄徳</b> 53歳 1期目 任期満了日： 6.1.19	副村長 かとう てつろう 加藤 哲朗 1期目 任期満了日： 6.3.31	議会議員 議長 うるま ふみのり 宇留間 文宣 副議長 みうら ひろふみ 三浦 弘文
	議員定数 8人 任期満了日 9.4.30		
村名の由来		沿革	
アイヌ語の「ヘモイトマリ」(マスを寄せる入海)に由来したものの。		明15 茅沼村と白別村が合併し茅沼村設置。 浪井村と堀株村の一部が合併し堀株村設置。 明39、4 泊、至、興志内村戸長役場設置。 明42、4、1 堀株、茅沼村を合併。 泊村、至村、興志内村、茅沼村、堀株村が合併し二級町村制施行、泊村とする。 大12、4、1 一級町村制施行。	
姉妹・友好等都市提携			
伊方町(愛媛県)			
地域指定状況			
低工	過疎	辺地	自公
			離島
			特豪
			山村
			農振
			半島
			特定
行政区画面積	82.27 ㎢ (道内 167 位)		

(1) 人口

区分	人口(人)	人口密度(人/㎢)	増減率(%)	人口割合(%)			世帯数(世帯)	道内順位	
				15歳未満	15~64歳	65歳以上		R2.10(国調)	R2.10(国調)
H22.10.1 (国調)	1,883	22.9	▲ 13.8	13.6	54.0	32.4	855	人口 170	71
H27.10.1 (国調)	1,771	21.5	▲ 5.9	11.0	53.7	35.3	886		
R2.10.1 (国調)	1,569	19.1	▲ 11.4	9.4	50.8	39.8	813	65歳以上	
R5.1.1 (住基)	1,498 (うち外国住民)		7 (人)	8.7	50.8	40.5	872		

(2) 職員数等

普通会計	58人
一般行政	54人
教 育	4人
消 防	人
公営企業等	2人
うち病院	人
計	60人

(3) 産業構造

産業区分	就業人口(人)	構成比(%)
1次	68	8.6
2次	118	14.9
3次	600	75.9
計(分類不能含む)	790	100.0

(4) 基幹産業の状況等

産業	生産額(道内シェア) 億円	R2経営体数	主な農産物
農業	R3農業生産額(道内シェア) 億円	1	
漁業	R3漁業生産額(道内シェア) 4.2 億円 (0.16%)	H30経営体数 37	主な水産物 : さけ、ほたて貝、なまこ
工業	R2製造品出荷額等(道内シェア) X 億円 X	R3事業所数 1	主な製造品 :
商業	R2商品販売額(道内シェア) 12.4 億円 (0.01%)	R3事業所数 18	主な特産品 : 水産加工品、酒類
観光	R3観光客入込数(道内シェア) 4.0 万人 (0.05%)	主な観光資源	: 積丹半島と神威岬

(5) 歳入・歳出の状況 (百万円/%)

区分	R3		R2		R1	
	決算額	構成比	決算額	構成比	決算額	構成比
歳入合計	5,204	100.0	4,571	100.0	4,236	100.0
地方税	2,338	44.9	2,276	49.8	2,217	52.3
地方交付税	53	1.0	44	1.0	5	0.1
普通交付税						
特別交付税	53		44		5	
寄附金	8	0.2	8	0.2	1	0.0
ふるさと納税	4		2		1	
地方債						
その他	2,805	53.9	2,244	49.1	2,014	47.5
歳出合計	5,167	100.0	4,535	100.0	4,164	100.0
人件費	601	11.6	577	12.7	505	12.1
職員給与	363		346		313	
物件費	884	17.1	896	19.8	819	19.7
扶助費	262	5.1	179	4.0	177	4.3
公債費	41	0.8	41	0.9	52	1.3
普通建設事業	897	17.4	630	13.9	820	19.7
その他	2,482	48.0	2,213	48.8	1,791	43.0

(6) 財政指標等 (百万円/%)

項目	R3		R2	
	指標値	全道順位	指標値	全道順位
標準財政規模	2,404	154	2,306	151
財政力指数	1.524	1	1.581	1
実質収支	36	178	35	170
単年度収支	1	138	▲ 37	159
経常収支比率	46.8	179	39.4	179
実質赤字比率	-	-	-	-
連結実質赤字比率	-	-	-	-
実質公債費比率	1.3	177	1.2	175
将来負担比率	-	-	-	-
基金残高合計	7,728	20	7,508	20
財政調整基金	4,455	6	4,235	5
減債基金	24	168	24	155
その他特定目的基金	3,249	38	3,249	31
地方債現在高	227	179	263	179
債務負担行為現在高	16	158	0	171
ラスパイレス指数	97.0	90	97.9	57

(7) 税収 (百万円/%)

区分	R3		R2	
	収入済額	徴収率	収入済額	徴収率
市町村民税	141	99.5	158	98.9
個人	66	99.0	72	97.5
法人	75	100.0	87	100.0
固定資産税	2,177	100.0	2,099	100.0
土地	5	99.3	5	99.5
家屋	449	99.9	465	99.9
償却	1,722	100.0	1,628	100.0
合計	2,338	99.9	2,276	99.9

(8) 教育、医療、福祉

施設	数
幼稚園	-ヶ所
こども園	-ヶ所
小学校	1ヶ所
中学校	1ヶ所
高等学校	-ヶ所
病院	-ヶ所
診療所	-ヶ所
歯科	1ヶ所
保育所	1ヶ所
養護老人ホーム	1ヶ所
特養老人ホーム	1ヶ所
軽費老人ホーム	-ヶ所
生活保護率(被保護人員/人口)	1.93%

(9) 公共施設等


公民館	1施設
図書館	-施設
体育館	1施設
公営住宅	231戸
公園	数
	面積 -ヶ所
	- ha
道路	実延長 31 km
	面積 286,366 ㎡
上水道	料金 1,720 円
	普及率 99.7%
下水道	料金 1,660 円
	普及率 99.8%
ごみ処理人口	1,523人
し尿処理人口	50人



かもえないむら  
**神恵内村**

団体コード： 014044  
市町村類型： I-2

所在地 〒 045-0301 古宇郡神恵内村大字神恵内村81番地20  
TEL 0135-76-5011  
FAX 0135-76-5544  
URL <https://www.vill.kamoenai.hokkaido.jp>  
E-mail [soumu-1@vill.kamoenai.hokkaido.jp](mailto:soumu-1@vill.kamoenai.hokkaido.jp)

	村長	副村長	議会議員						
	たかはし まさゆき <b>高橋 昌幸</b> 73歳 6期目 任期満了日： 8.3.16	あおづか よしとも 青塚 芳朝 1期目 任期満了日： 8.3.27	議長	うえだ みちひろ 上田 道博					
			副議長	ほんま しゅんすけ 本間 俊介					
村名の由来		沿革							
アイヌ語の「カムイ・ナイ」(美しい神の沢)に由来したものと。		<small>明13</small> 神恵内外1村戸長役場設置。 <small>明19</small> 瑞内村戸長役場設置。 <small>明21</small> 神恵内外1村戸長役場と瑞内村戸長役場が神恵内戸長役場に統合。 <small>明39. 4. 1</small> 神恵内村、赤石村、瑞内村が合併し二級町村制施行、神恵内村とする。							
姉妹・友好等都市提携		-							
地域指定状況		-							
低工	過疎	辺地	自公	離島	特豪	山村	農振	半島	特定
○	○	○	○	○	○	○	○	○	○
行政区画面積		147.79 km <sup>2</sup> (道内 148 位)							

(1) 人口

区分	人口(人)	人口密度(人/km <sup>2</sup> )	増減率(%)	人口割合(%)			世帯数(世帯)	道内順位	
				15歳未満	15~64歳	65歳以上		R2.10(国調)	R2.10(人口)
H22.10.1 (国調)	1,122	7.6	▲ 14.9	8.9	48.0	43.1	473	178	
H27.10.1 (国調)	1,004	6.8	▲ 10.5	7.8	46.6	45.6	434		
R2.10.1 (国調)	870	5.9	▲ 13.3	7.5	41.0	51.5	401	65歳以上	4
R5.1.1 (住基)	782 (うち外国住民 1 人)			7.4	48.1	44.5	458		

(2) 職員数等

普通会計	37人
一般行政	34人
教育	3人
消防	人
公営企業等	1人
うち病院	人
計	38人

(3) 産業構造

産業区分	就業人口(人)	構成比(%)
1次	54	13.8
2次	46	11.8
3次	289	73.9
(分類不能含む)	391	100.0

(4) 基幹産業の状況等

産業	R3 生産額(道内シェア) 億円	R2 経営体数	主な農産物
農業	-	-	-
漁業	R3 漁業生産額(道内シェア) 2.8 億円 (0.11%)	H30 経営体数 37	主な水産物 : なまこ、ほたて貝、きたむらさきうに、さけ
工業	R2 製造品出荷額等(道内シェア) - 億円	R3 事業所数 -	主な製造品 : -
商業	R2 商品販売額(道内シェア) 1.8 億円 (0.00%)	R3 事業所数 14	主な特産品 : 水産加工品、工芸・クラフト品、菓子類
観光	R3 観光客入込数(道内シェア) 11.0 万人 (0.13%)	主な観光資源	: 積丹半島と神威岬

(5) 歳入・歳出の状況

区分	R3		R2		R1	
	決算額	構成比	決算額	構成比	決算額	構成比
歳入合計	3,338	100.0	3,963	100.0	2,735	100.0
地方税	77	2.3	80	2.0	79	2.9
地方交付税	1,078	32.3	955	24.1	913	33.4
普通交付税	871		780		733	
特別交付税	208		175		181	
寄附金	12	0.4	14	0.3	5	0.2
ふるさと納税	7		2		1	
地方債	109	3.3	1,346	34.0	515	18.8
その他	2,062	61.8	1,569	39.6	1,223	44.7
歳出合計	3,172	100.0	3,647	100.0	2,610	100.0
人件費	393	12.4	395	10.8	395	15.2
職員給与	225		231		239	
物件費	594	18.7	683	18.7	540	20.7
扶助費	74	2.3	51	1.4	48	1.8
公債費	174	5.5	173	4.7	165	6.3
普通建設事業	333	10.5	1,606	44.0	604	23.1
その他	1,604	50.6	739	20.3	858	32.9

(6) 財政指標等

項目	R3		R2	
	指標値	全道順位	指標値	全道順位
標準財政規模	1,008	179	915	179
財政力指数	0.101	178	0.105	177
実質収支	158	109	171	83
単年度収支	▲ 13	157	47	53
経常収支比率	90.0	28	96.3	16
実質赤字比率	-	-	-	-
連結実質赤字比率	-	-	-	-
実質公債費比率	6.6	133	6.6	132
将来負担比率	-	-	8.0	101
基金残高合計	1,802	149	1,155	162
財政調整基金	170	177	197	176
減債基金	0	175	0	171
その他特定目的基金	1,632	94	958	123
地方債現在高	3,160	170	3,220	171
債務負担行為現在高	0	170	0	171
ラスパイレス指数	99.1	18	99.4	14

(7) 税収

区分	R3		R2	
	収入済額	徴収率	収入済額	徴収率
市町村民税	46	99.6	47	94.1
個人	43	99.6	43	93.7
法人	3	100.0	3	100.0
固定資産税	25	89.7	27	90.5
土地	1	58.9	1	80.2
家屋	12	83.6	13	83.4
償却	11	100.0	12	100.0
合計	77	96.2	80	93.3

(8) 教育、医療、福祉

施設	数
教育	
幼稚園	-ヶ所
こども園	-ヶ所
小学校	1ヶ所
中学校	1ヶ所
高等学校	-ヶ所
医療	
病院	-ヶ所
診療所	2ヶ所
歯科	1ヶ所
福祉	
保育所	1ヶ所
養護老人ホーム	-ヶ所
特養老人ホーム	-ヶ所
軽費老人ホーム	-ヶ所
生活保護率(被保護人員/人口)	5.15%

(9) 公共施設等

施設	数	面積	実延長	料金	普及率
公民館	-	施設			
図書館	-	施設			
体育館	1	施設			
公営住宅	62	戸			
公園	-	ヶ所			
道路			60 km		
上水道			2,100 円	96.3%	
下水道			- 円	- %	
ごみ処理人口					783 人
し尿処理人口					450 人



しゃこたんちょう  
**積丹町**

団体コード： 014052  
市町村類型： I - O

所在地 〒 046-0292 積丹郡積丹町大字美国町字船濶48番地5  
TEL 0135-44-2111  
FAX 0135-44-2125  
URL https://www.town.shakotan.lg.jp  
E-mail soumu@town.shakotan.lg.jp

	町長	副町長	議会議員	
	まつい ひでき <b>松井 秀紀</b> 76歳 4期目 任期満了日： 6.6.15	そごう まさひろ 十河昌寛 1期目 任期満了日： 9.4.27	議長 いわもと かんじ 岩本 幹兒	副議長 たむら ゆういち 田村 雄一
	町名の由来	沿革	議員定数 9人	任期満了日 7.9.29
アイヌ語の「シャク」(夏)と「コタン」(村または郷土)の二語を合わせたもの。		明5 積丹郡戸長役場設置。 明13 美国郡戸長役場、日司村戸長役場、来岸村戸長役場設置。 明22 日司村戸長役場、来岸村戸長役場が野塚村外7村戸長役場に統合。 明35. 4. 1 小治村、船濶村、厚苔村、綿美村、幌武意村が合併し二級町村制施行、美国村とする。 明36 野塚村外7村戸長役場が入舸村外3村戸長役場と余別村外3村戸長役場に分離。 明39. 4. 1 西河村、来岸村、余別村、神岬村が合併し二級町村制施行、余別村とする。 " 出舸村、入舸村、日司村、野塚村が合併し二級町村制施行、入舸村とする。 明42. 4. 1 一級町村制施行、美国町とする。 大13. 4. 1 一級町村制施行、余別村とする。 昭31. 9. 30 美国町、入舸村、余別村が合併し積丹町設置。		
地域指定状況		低工 過疎 辺地 自公 離島 特豪 山村 農振 半島 特定		
行政区画面積		238.13 km <sup>2</sup> (道内 121 位)		

(1) 人口

区分	人口(人)	人口密度(人/km <sup>2</sup> )	増減率(%)	人口割合(%)			世帯数(世帯)	道内順位	
				15歳未満	15~64歳	65歳以上		R2.10(国調)	人口
H22.10.1 (国調)	2,516	10.6	▲ 12.0	8.7	51.1	40.3	1,175		166
H27.10.1 (国調)	2,115	8.9	▲ 15.9	9.0	47.1	43.8	994		
R2.10.1 (国調)	1,831	7.7	▲ 13.4	8.1	45.0	46.9	883	65歳以上	13
R5.1.1 (住基)	1,824 (うち外国住民)		9 (人)	7.0	44.9	48.1	1,033		

(2) 職員数等

普通会計	58人
一般行政	52人
教育	6人
消防	人
公営企業等	6人
うち病院	人
計	64人

(3) 産業構造

産業区分	就業人口(人)	構成比(%)
1次	264	28.1
2次	115	12.2
3次	535	56.9
(計 (分類不能含む))	941	100.0

(4) 基幹産業の状況等

産業	生産額(道内シェア)	経営体数	主な産物
農業	R3 3.5 億円 (0.03%)	R2 23	野菜、乳用牛
漁業	R3 10.9 億円 (0.42%)	H30 140	ぶり、きたむらさきうに
工業	R2 X 億円 X	R3 1	製造品
商業	R2 21.7 億円 (0.01%)	R3 32	水産加工品、乳製品、農産加工品、酒類
観光	R3 72.4 万人 (0.85%)	主な観光資源	積丹半島と神威岬、島武意海岸、積丹のニシン文化遺産と遺構

(5) 歳入・歳出の状況

区分	R3		R2		R1	
	決算額	構成比	決算額	構成比	決算額	構成比
歳入合計	3,569	100.0	3,192	100.0	2,907	100.0
地方税	162	4.5	169	5.3	168	5.8
地方交付税	1,840	51.6	1,668	52.2	1,606	55.2
普通交付税	1,645		1,501		1,455	
特別交付税	195		167		151	
寄附金	116	3.2	75	2.3	43	1.5
ふるさと納税	78		75		38	
地方債	449	12.6	301	9.4	307	10.6
その他	1,002	28.1	980	30.7	783	27.0
歳出合計	3,419	100.0	3,094	100.0	2,828	100.0
人件費	581	17.0	581	18.8	557	19.7
職員給与	330		331		338	
物件費	536	15.7	497	16.1	452	16.0
扶助費	147	4.3	101	3.3	97	3.4
公債費	386	11.3	368	11.9	381	13.5
普通建設事業	683	20.0	362	11.7	474	16.8
その他	1,085	31.8	1,185	38.3	867	30.7

(6) 財政指標等

項目	R3		R2	
	指標値	全道順位	指標値	全道順位
標準財政規模	1,929	168	1,780	168
財政力指数	0.109	172	0.112	172
実質収支	149	113	83	136
単年度収支	67	74	4	111
経常収支比率	87.4	47	88.2	84
実質赤字比率	-	-	-	-
連結実質赤字比率	-	-	-	-
実質公債費比率	9.8	66	10.0	67
将来負担比率	35.0	57	56.8	43
基金残高合計	1,286	170	1,073	166
財政調整基金	301	176	301	167
減債基金	561	62	433	69
その他特定目的基金	424	168	339	165
地方債現在高	3,514	159	3,443	163
債務負担行為現在高	113	118	198	101
ラスパイレス指数	99.6	5	98.5	37

(7) 税収

区分	R3		R2	
	収入済額	徴収率	収入済額	徴収率
市町村民税	73	86.5	74	84.0
個人	66	85.3	65	82.1
法人	7	100.0	9	100.0
固定資産税	61	91.7	67	91.7
土地	10	91.4	12	91.5
家屋	30	91.4	36	91.5
償却	19	91.4	17	91.5
合計	162	90.4	169	89.2

(8) 教育、医療、福祉

施設	数
幼稚園	-ヶ所
こども園	-ヶ所
小学校	4ヶ所
中学校	1ヶ所
高等学校	-ヶ所
病院	-ヶ所
診療所	-ヶ所
歯科	-ヶ所
保育所	2ヶ所
養護老人ホーム	-ヶ所
特養老人ホーム	-ヶ所
軽費老人ホーム	-ヶ所
生活保護率 (被保護人員/人口)	3.94%

(9) 公共施設等

施設	数	面積	実延長	料金	普及率
公民館	-	施設			
図書館	-	施設			
体育館	-	施設			
公営住宅	100戸				
公園	-ヶ所	- ha			
道路	88 km		1,047,131 m <sup>2</sup>		
上水道	3,010 円		79.4%		
下水道	4,110 円		23.9%		
ごみ処理人口	1,873 人				
し尿処理人口	952 人				



ふるびらちよう  
古平町

団体コード： 014061  
市町村類型： I - 1

所在地 〒 046-0192 古平郡古平町大字浜町50番地  
TEL 0135-42-2181  
FAX 0135-42-3583  
URL http://www.town.furubira.lg.jp  
E-mail soumu.sct@town.furubira.lg.jp

	町長	副町長	議会議員
	なりた あきひこ <b>成田 昭彦</b> 70歳 1期目 任期満了日： 7.5.19	おくやま ひとし 奥山 均 1期目 任期満了日： 7.6.30	ほりきよし 堀 清 議長 やまぐち あきお 山口 明生 副議長 議員定数 10人 任期満了日 9.4.30
町名の由来		沿革	
アイヌ語の「フレーピラ」(赤い崖)、「フルピラ」(小山の崖)、「クルピラ」(模様のある岩山)から由来したもの。		明12 入船町と新地町を分割して丸山町を設置。 " 垂美村を湊町と改称。 " 浜中村と浜町と改称。 明13 沖村・歌峯村：沢江村戸長役場設置。 " 浜町・港町戸長役場設置。 " 入船町・新地町・丸山町：群来村戸長役場設置。 明22 浜町外4町4村戸長役場設置。 明35. 4. 1 沖村・歌峯村、沢江村、浜町、港町、新地町、入船町、丸山町、群来村が合併し二級町村制施行、古平町とする。 明40. 4. 1 一級町村制施行。	
姉妹・友好等都市提携		-	
地域指定状況			
低工	過疎	辺地	自公
○	○	○	○
行政区画面積	188.36 km <sup>2</sup>	(道内 138 位)	

(1) 人口

区分	人口(人)	人口密度(人/km <sup>2</sup> )	増減率(%)	人口割合(%)			世帯数(世帯)	道内順位	
				15歳未満	15~64歳	65歳以上		R2.10(国調)	人口
H22.10.1 (国調)	3,611	19.2	▲ 10.2	7.7	55.4	36.8	1,588		146
H27.10.1 (国調)	3,188	16.9	▲ 11.7	7.9	51.5	40.6	1,446		
R2.10.1 (国調)	2,745	14.6	▲ 13.9	7.8	48.8	43.4	1,282	65歳以上	28
R5.1.1 (住基)	2,720	(うち外国住民)	50 人	6.9	48.5	44.6	1,656		

(2) 職員数等

普通会計	61人
一般行政	53人
教育	8人
消防	人
公営企業等	11人
うち病院	3人
計	72人

(3) 産業構造

産業区分	就業人口(人)	構成比(%)
1次	192	14.5
2次	355	26.9
3次	766	58.0
(分類不能含む)	1,320	100.0

(4) 基幹産業の状況等

産業	R3生産額(道内シェア)	R2経営体数	主な農産物
農業	2.4 億円 (0.02%)	12	野菜
漁業	10.8 億円 (0.42%)	H30経営体数 55	主な水産物 : さけ、たら、ほっけ、みずだこ
工業	R2製造品出荷額等(道内シェア) 43.3 億円 (0.07%)	R3事業所数 8	主な製造品 :
商業	R2商品販売額(道内シェア) 8.2 億円 (0.01%)	R3事業所数 29	主な特産品 : 水産加工品、菓子類
観光	R3観光客入込数(道内シェア) 6.7 万人 (0.08%)	主な観光資源	: 積丹半島と神威岬

(5) 歳入・歳出の状況

区分	R3		R2		R1	
	決算額	構成比	決算額	構成比	決算額	構成比
歳入合計	6,540	100.0	5,564	100.0	3,818	100.0
地方税	222	3.4	212	3.8	217	5.7
地方交付税	2,169	33.2	1,960	35.2	1,877	49.2
普通交付税	1,974		1,784		1,711	
特別交付税	195		176		166	
寄附金	452	6.9	477	8.6	305	8.0
ふるさと納税	451		474		304	
地方債	1,336	20.4	923	16.6	380	10.0
その他	2,361	36.1	1,993	35.8	1,038	27.2
歳出合計	6,399	100.0	5,527	100.0	3,755	100.0
人件費	594	9.3	592	10.7	583	15.5
職員給与	365		380		381	
物件費	777	12.1	788	14.3	735	19.6
扶助費	423	6.6	453	8.2	445	11.9
公債費	463	7.2	422	7.6	412	11.0
普通建設事業	2,585	40.4	1,437	26.0	479	12.8
その他	1,558	24.3	1,834	33.2	1,101	29.3

(6) 財政指標等

項目	R3		R2	
	指標値	全道順位	指標値	全道順位
標準財政規模	2,325	158	2,133	157
財政力指数	0.114	168	0.118	168
実質収支	141	118	36	168
単年度収支	105	50	▲ 16	143
経常収支比率	76.5	147	84.5	120
実質赤字比率	-	-	-	-
連結実質赤字比率	-	-	-	-
実質公債費比率	8.6	94	8.7	95
将来負担比率	1.7	93	-	-
基金残高合計	2,468	120	2,237	116
財政調整基金	767	117	662	115
減債基金	589	58	489	64
その他特定目的基金	1,112	120	1,085	111
地方債現在高	5,224	122	4,337	145
債務負担行為現在高	0	170	0	171
ラスパイレス指数	95.6	149	95.4	153

(7) 税収

区分	R3		R2	
	収入済額	徴収率	収入済額	徴収率
市町村民税	106	97.4	92	94.9
個人	88	96.9	78	94.1
法人	18	99.7	14	99.6
固定資産税	77	95.1	81	94.3
土地	9	95.0	11	94.2
家屋	49	95.0	50	94.2
償却	18	95.0	19	94.2
合計	222	96.7	212	95.2

(8) 教育、医療、福祉

施設	数
幼稚園	-ヶ所
こども園	1ヶ所
小学校	1ヶ所
中学校	1ヶ所
高等学校	-ヶ所
病院	-ヶ所
診療所	1ヶ所
歯科	-ヶ所
保育所	1ヶ所
養護老人ホーム	-ヶ所
特養老人ホーム	-ヶ所
軽費老人ホーム	-ヶ所
生活保護率(被保護人員/人口)	2.95%

(9) 公共施設等

施設	数
公民館	- 施設
図書館	- 施設
体育館	2 施設
公営住宅	193 戸
公園	面積 10ヶ所
	面積 5 ha
道路	実延長 68 km
	面積 610,820 m <sup>2</sup>
上水道	料金 2,860 円
	普及率 96.5%
下水道	料金 4,135 円
	普及率 83.2%
ごみ処理人口	2,798 人
し尿処理人口	1,200 人



にきちょう  
仁木町

団体コード： 014079  
市町村類型： I-O

所在地 〒 048-2492 余市郡仁木町西町1丁目36番地1  
TEL 0135-32-2511  
FAX 0135-32-2700  
URL https://www.town.niki.hokkaido.jp  
E-mail soumu02-niki@town.niki.hokkaido.jp

	町長	副町長	議会議員						
	さとう せいいちろう 佐藤 聖一郎	はやし こうじ 林 幸治	議長	よこぜき かずお 横関 一雄					
	47歳 3期目 任期満了日： 7.5.12	2期目 任期満了日： 7.8.26	副議長	しまだ しげる 嶋田 茂					
町名の由来		沿革							
当地への最初の集団移住提唱者「仁木竹吉」の名前に由来した もの。		<small>明13 仁木村設置。 明16 大江村設置。 明17 仁木村外2村戸長役場設置。 明32 赤井川村戸長役場設置。 明35. 4. 1 仁木村、大江村、山道村が合併し二級町村制施行、大江村とする。 大4. 4. 1 一級町村制施行。 大14 一部を余市町に編入。 昭39. 11. 1 町制施行、仁木町と改称。</small>							
姉妹・友好等都市提携		-							
地域指定状況									
低工	過疎	辺地	自公	離島	特豪	山村	農振	半島	特定
○	○			○	○	○	○	○	○
行政区画面積		167.96 km <sup>2</sup>			(道内 144 位)				

(1) 人口

区分	人口 (人)	人口密度 (人/km <sup>2</sup> )	増減率 (%)	人口割合 (%)			世帯数 (世帯)	道内順位	
				15歳未満	15~64歳	65歳以上		R2.10(国調)	人口
H22.10.1 (国調)	3,800	22.6	▲ 4.2	10.4	56.3	33.2	1,493		130
H27.10.1 (国調)	3,498	20.8	▲ 7.9	10.0	52.8	37.2	1,480		
R2.10.1 (国調)	3,180	18.9	▲ 9.1	10.8	48.9	40.3	1,332	65歳以上	65
R5.1.1 (住基)	3,128			55 (うち外国住民)	10.9	48.8	40.3	1,678	

(2) 職員数等

普通会計	64人
一般行政	57人
教 育	7人
消 防	人
公営企業等	5人
うち病院	人
計	69人

(3) 産業構造

産業区分	就業人口 (人)	構成比 (%)
1次	801	47.8
2次	132	7.9
3次	722	43.1
(分類不能含む)	1,675	100.0

(4) 基幹産業の状況等

産業	生産額(道内シェア)	割合	経営体数	主な産物
農業	R3農業生産額(道内シェア) 43.8 億円 (0.33%)		R2経営体数 304	： 野菜、果実
漁業	R3漁業生産額(道内シェア) - 億円 -		H30経営体数 -	： -
工業	R2製造品出荷額等(道内シェア) 110.1 億円 (0.18%)		R3事業所数 6	： 製造品
商業	R2商品販売額(道内シェア) 20.0 億円 (0.01%)		R3事業所数 25	： 農産加工品、飲料、酒類、菓子類
観光	R3観光客入込数(道内シェア) 17.5 万人 (0.21%)		主な観光資源	： 観光農園

(5) 歳入・歳出の状況

区分	R3		R2		R1	
	決算額	構成比	決算額	構成比	決算額	構成比
歳入合計	4,651	100.0	4,153	100.0	3,671	100.0
地方税	358	7.7	340	8.2	339	9.2
地方交付税	2,125	45.7	1,837	44.2	1,759	47.9
普通交付税	1,947		1,692		1,619	
特別交付税	178		145		139	
寄附金	483	10.4	318	7.7	247	6.7
ふるさと納税	479		316		246	
地方債	362	7.8	190	4.6	249	6.8
その他	1,323	28.5	1,468	35.3	1,078	29.4
歳出合計	4,605	100.0	4,120	100.0	3,639	100.0
人件費	602	13.1	611	14.8	581	16.0
職員給与	337		347		357	
物件費	761	16.5	657	16.0	621	17.1
扶助費	453	9.8	339	8.2	331	9.1
公債費	475	10.3	433	10.5	461	12.7
普通建設事業	519	11.3	361	8.8	404	11.1
その他	1,795	39.0	1,719	41.7	1,242	34.1

(6) 財政指標等

項目	R3		R2	
	指標値	全道順位	指標値	全道順位
標準財政規模	2,485	151	2,222	154
財政力指数	0.175	133	0.180	132
実質収支	47	174	29	171
単年度収支	17	117	▲ 2	125
経常収支比率	80.5	121	87.5	91
実質赤字比率	-	-	-	-
連結実質赤字比率	-	-	-	-
実質公債費比率	9.2	83	9.8	73
将来負担比率	-	-	-	-
基金残高合計	2,304	125	1,869	131
財政調整基金	542	156	542	139
減債基金	913	34	891	29
その他特定目的基金	849	143	436	161
地方債現在高	3,192	166	3,286	169
債務負担行為現在高	4	168	7	166
ラスパイレス指数	98.1	51	97.3	82

(7) 税収

区分	R3		R2	
	収入済額	徴収率	収入済額	徴収率
市町村民税	170	99.6	142	99.4
個人	144	99.6	122	99.4
法人	26	99.5	21	99.3
固定資産税	152	99.6	165	99.5
土地	27	99.1	30	98.9
家屋	62	99.3	66	99.3
償却	61	100.0	66	100.0
合計	358	99.6	340	99.5

(8) 教育、医療、福祉

施設	数
教育	
幼稚園	-ヶ所
こども園	-ヶ所
小学校	2ヶ所
中学校	2ヶ所
高等学校	-ヶ所
医療	
病院	-ヶ所
診療所	1ヶ所
歯科	-ヶ所
福祉	
保育所	2ヶ所
養護老人ホーム	-ヶ所
特養老人ホーム	-ヶ所
軽費老人ホーム	-ヶ所
生活保護率 (被保護人員/人口)	1.68 %

(9) 公共施設等

公民館	-	施設
図書館	-	施設
体育館	-	施設
公営住宅	201戸	
公園		
数	3ヶ所	
面積	9 ha	
道路		
実延長	133 km	
面積	1,347,845 m <sup>2</sup>	
上水道		
料金	2,460 円	
普及率	90.9 %	
下水道		
料金	- 円	
普及率	- %	
ごみ処理人口	3,151 人	
し尿処理人口	1,588 人	



よいちちょう  
余市町

団体コード： 014087  
市町村類型： IV-2

所在地 〒 046-8546 余市郡余市町朝日町26番地  
T E L 0135-21-2111  
F A X 0135-21-2144  
U R L https://www.town.yoichi.hokkaido.jp  
E-mail soumu@town.yoichi.hokkaido.jp

	町長	副町長	議会議員																						
	さいとう けいすけ 齊藤 啓輔 41歳 2期目 任期満了日： 8.9.4	わたなべ ふみひさ 渡邊 郁尚 1期目 任期満了日： 8.9.30	議長 ふじの ひろぞう 藤野 博三	副議長 きしもと よしかつ 岸本 好且	議員定数 16人																				
町名の由来		沿革																							
アイヌ語の「ユウヲチ(温泉のある所)」に由来したものと。		<small>明4 黒川村、山田村設置。 明5 余市郡戸長役場設置。 明17 仁木外2村戸長役場分離。 明18 浜中町外6町5村戸長役場設置。 明33. 7. 1 浜中町、沢町、富沢町、中町、梅川町、琴平町、山臼町、大川町、倉部村、黒川村、山田村、沖村が合併し一級町村制施行、余市町とする。 大14 大江村の一部を編入。</small>																							
姉妹・友好等都市提携		イースト・ダンバートンシャイア(イギリス)、五條市(奈良県)、会津若松市(福島県)																							
地域指定状況		<table border="1"> <tr> <td>低工</td><td>過疎</td><td>辺地</td><td>自公</td><td>離島</td><td>特豪</td><td>山村</td><td>農振</td><td>半島</td><td>特定</td> </tr> <tr> <td></td><td>○</td><td></td><td>国定</td><td></td><td></td><td></td><td>○</td><td>○</td><td></td> </tr> </table>				低工	過疎	辺地	自公	離島	特豪	山村	農振	半島	特定		○		国定				○	○	
低工	過疎	辺地	自公	離島	特豪	山村	農振	半島	特定																
	○		国定				○	○																	
行政区画面積		140.59 km <sup>2</sup> (道内 150 位)																							

(1) 人口

区分	人口(人)	人口密度(人/km <sup>2</sup> )	増減率(%)	人口割合(%)			世帯数(世帯)	道内順位	
				15歳未満	15~64歳	65歳以上		R2.10(国調)	人口
H22.10.1(国調)	21,258	151.2	▲ 6.5	11.2	57.5	31.4	9,051		38
H27.10.1(国調)	19,607	139.5	▲ 7.8	10.2	53.4	36.4	8,769		
R2.10.1(国調)	18,000	128.0	▲ 8.2	9.3	50.3	40.5	8,283	65歳以上	61
R5.1.1(住基)	17,561			8.8	50.3	40.9	9,584		

(2) 職員数等

普通会計	186人
一般行政	160人
教育	26人
消防	人
公営企業等	28人
うち病院	人
計	214人

(3) 産業構造

産業区分	就業人口(人)	構成比(%)
1次	1,401	17.2
2次	1,208	14.8
3次	5,480	67.4
(計(分類不能含む))	8,136	100.0

(4) 基幹産業の状況等

産業	R3生産額(道内シェア)	R2経営体数	主な農産物
農業	54.1 億円 (0.41%)	361	果実、野菜
漁業	15.4 億円 (0.60%)	H30経営体数 45	さけ、ほっこくあかえび
工業	R2製造品出荷額等(道内シェア) 77.3 億円 (0.13%)	R3事業所数 32	食料品、飲料・たばこ・飼料
商業	R2商品販売額(道内シェア) 299.9 億円 (0.18%)	R3事業所数 185	飲料、水産加工品、酒類、菓子類
観光	R3観光客入込数(道内シェア) 33.1 万人 (0.39%)	主な観光資源	観光農園、ヴィンヤード

(5) 歳入・歳出の状況

区分	R3		R2		R1	
	決算額	構成比	決算額	構成比	決算額	構成比
歳入合計	12,234	100.0	11,866	100.0	9,148	100.0
地方税	1,784	14.6	1,790	15.1	1,802	19.7
地方交付税	4,026	32.9	3,625	30.6	3,594	39.3
普通交付税	3,691		3,329		3,296	
特別交付税	335		296		298	
寄附金	789	6.5	443	3.7	173	1.9
ふるさと納税	782		439		171	
地方債	420	3.4	389	3.3	492	5.4
その他	5,214	42.6	5,620	47.4	3,088	33.8
歳出合計	11,736	100.0	11,569	100.0	8,905	100.0
人件費	1,812	15.4	1,797	15.5	1,640	18.4
職員給与	1,036		1,033		1,020	
物件費	1,679	14.3	1,375	11.9	1,118	12.6
扶助費	2,101	17.9	1,614	14.0	1,562	17.5
公債費	685	5.8	687	5.9	689	7.7
普通建設事業	824	7.0	543	4.7	651	7.3
その他	4,635	39.5	5,553	48.0	3,246	36.5

(6) 財政指標等

項目	R3		R2	
	指標値	全道順位	指標値	全道順位
標準財政規模	6,131	49	5,768	49
財政力指数	0.338	40	0.345	41
実質収支	490	37	280	42
単年度収支	210	31	37	61
経常収支比率	84.4	75	90.7	56
実質赤字比率	-	-	-	-
連結実質赤字比率	-	-	-	-
実質公債費比率	5.9	151	7.1	126
将来負担比率	26.4	70	47.6	56
基金残高合計	1,769	152	1,181	160
財政調整基金	637	146	592	132
減債基金	216	125	73	143
その他特定目的基金	915	134	516	156
地方債現在高	6,035	106	6,274	103
債務負担行為現在高	34	149	57	142
ラスパイレス指数	98.2	46	98.2	45

(7) 税収

区分	R3		R2	
	収入済額	徴収率	収入済額	徴収率
市町村民税	783	95.1	773	94.7
個人	682	94.5	682	94.4
法人	101	99.0	91	97.5
固定資産税	654	92.3	677	91.6
土地	121	92.1	125	91.5
家屋	413	92.1	443	91.5
償却	108	92.1	100	91.5
合計	1,784	93.8	1,790	93.3

(8) 教育、医療、福祉

施設	数
幼稚園	-ヶ所
こども園	-ヶ所
小学校	4ヶ所
中学校	3ヶ所
高等学校	1ヶ所
病院	-ヶ所
診療所	-ヶ所
歯科	-ヶ所
保育所	2ヶ所
養護老人ホーム	-ヶ所
特養老人ホーム	-ヶ所
軽費老人ホーム	-ヶ所
生活保護率(被保護人員/人口)	3.69%

(9) 公共施設等

公民館	1施設
図書館	1施設
体育館	1施設
公営住宅	569戸
公園	数
面積	53ヶ所
面積	28ha
道路	実延長
面積	217km
面積	2,634,423m <sup>2</sup>
上水道	料金
普及率	2,636円
普及率	97.7%
下水道	料金
普及率	4,300円
普及率	81.4%
ごみ処理人口	17,664人
し尿処理人口	3,953人



あかいがわむら  
**赤井川村**

団体コード： 014095  
市町村類型： I - O

所在地 〒 046-0592 余市郡赤井川村字赤井川74番地2  
TEL 0135-34-6211  
FAX 0135-34-6644  
URL <https://www.akaigawa.com>  
E-mail info@akaigawa.com

	村長	副村長	議会議員	
	ばば もとむ <b>馬場 希</b>	おおいし かずあき 大石 和朗	2 期目 任期満了日： 9.5.22	議長 いわい ひであき 岩井 英明
	62 歳 2 期目 任期満了日： 9.4.26		期目 任期満了日：	副議長 やまぐち よしゆき 山口 芳之
村名の由来		沿革		
アイヌ語の「フレ・ベツ」(赤い川)に由来したものと。		明16 大江村に属する。 明32 大江村から分村し赤井川村戸長役場設置。 明39. 4. 1 二級町村制施行、赤井川村とする。		
姉妹・友好等都市提携		-		
地域指定状況		-		
低工	過疎	辺地	自公	離島
○	○	○	○	○
行政区画面積	280.09 km <sup>2</sup> (道内 111 位)			

(1) 人口

区 分	人口 (人)	人口密度 (人/km <sup>2</sup> )	増減率 (%)	人口割合 (%)			世帯数 (世帯)	道内順位	
				15歳未満	15~64歳	65歳以上		R2.10(国調)	人口
H22.10.1 (国調)	1,262	4.5	▲ 3.7	13.5	59.1	27.4	619		
H27.10.1 (国調)	1,121	4.0	▲ 11.2	12.4	55.1	32.5	534	人口	175
R2.10.1 (国調)	1,165	4.2	3.9	11.2	57.8	31.0	621	65歳	157
R5.1.1 (住基)	1,106	(うち外国住民 114 人)		10.8	58.4	30.8	632	以上	

(2) 職員数等

普通会計	40 人
一般行政	37 人
教 育	3 人
消 防	人
公営企業等	3 人
うち病院	人
計	43 人

(3) 産業構造

産業区分	就業人口 (人)	構成比 (%)
1 次	205	29.1
2 次	109	15.5
3 次	390	55.3
(計 分類不能含む)	705	100.0

(4) 基幹産業の状況等

産業	生産額(道内シェア)	割合	経営体数	事業所数	主な産物
農業	R3 農業生産額(道内シェア) 11.2 億円 (0.09%)		R2 経営体数 88		主 産 物 : 野菜、米
漁業	R3 漁業生産額(道内シェア) - 億円 -		H30 経営体数 -		主 産 物 : -
工業	R2 製造品出荷額等(道内シェア) X 億円 X		R3 事業所数 2		主 産 品 : -
商業	R2 商品販売額(道内シェア) 4.3 億円 (0.00%)		R3 事業所数 7		主 産 品 : 農産加工品、乳製品、畜産加工品、飲料
観光	R3 観光客入込数(道内シェア) 57.2 万人 (0.67%)		主 産 品 : 観光資源		観光資源 : 赤井川カルデラ温泉

(5) 歳入・歳出の状況

区 分	R3		R2		R1	
	決算額	構成比	決算額	構成比	決算額	構成比
歳入合計	3,239	100.0	2,878	100.0	2,187	100.0
地方税	297	9.2	266	9.2	273	12.5
地方交付税	1,201	37.1	983	34.1	1,030	47.1
普通交付税	1,076		876		921	
特別交付税	125		107		110	
寄附金	441	13.6	351	12.2	220	10.1
ふるさと納税	441		351		209	
地方債	310	9.6	198	6.9	128	5.9
その他	990	30.6	1,081	37.6	535	24.5
歳出合計	3,098	100.0	2,789	100.0	2,179	100.0
人件費	410	13.2	408	14.6	362	16.6
職員給与	204		202		195	
物件費	596	19.3	586	21.0	520	23.9
扶助費	107	3.5	66	2.4	62	2.9
公債費	246	7.9	230	8.3	235	10.8
普通建設事業	488	15.8	400	14.4	230	10.5
その他	1,251	40.4	1,099	39.4	770	35.3

(6) 財政指標等

項 目	R3		R2	
	指標値	全道順位	指標値	全道順位
標準財政規模	1,517	176	1,383	178
財政力指数	0.251	76	0.258	79
実質収支	134	122	48	162
単年度収支	86	60	42	58
経常収支比率	84.9	68	110.9	2
実質赤字比率	-	-	-	-
連結実質赤字比率	-	-	-	-
実質公債費比率	6.3	140	6.6	132
将来負担比率	-	-	-	-
基金残高合計	1,357	167	994	168
財政調整基金	333	172	208	175
減債基金	137	140	53	147
その他特定目的基金	886	137	734	140
地方債現在高	2,351	177	2,281	177
債務負担行為現在高	201	102	141	113
ラスパイレス指数	98.7	28	96.8	104

(7) 税収

区 分	R3		R2	
	収入済額	徴収率	収入済額	徴収率
市町村民税	71	95.7	65	96.1
個人	51	94.1	48	94.8
法人	20	100.0	17	100.0
固定資産税	215	99.5	191	65.4
土地	15	99.5	11	65.1
家屋	110	99.5	133	65.1
償却	88	99.5	44	65.0
合計	297	98.4	266	71.8

(8) 教育、医療、福祉

施設	数
教育	
幼稚園	-ヶ所
こども園	-ヶ所
小学校	2ヶ所
中学校	1ヶ所
高等学校	-ヶ所
医療	
病院	-ヶ所
診療所	1ヶ所
歯科	-ヶ所
福祉	
保育所	1ヶ所
養護老人ホーム	-ヶ所
特養老人ホーム	-ヶ所
軽費老人ホーム	-ヶ所
生活保護率 (被保護人員/人口)	1.94 %

(9) 公共施設等

施設	数	面積	実延長	料金	普及率
公民館	-	施設			
図書館	-	施設			
体育館	1	施設			
公営住宅	135	戸			
公園					
数	-ヶ所				
面積	-	ha			
道路					
実延長	138	km			
面積	1,693,170	m <sup>2</sup>			
上水道					
料金	1,252	円			
普及率	91.4	%			
下水道					
料金	3,660	円			
普及率	65.8	%			
ごみ処理人口	1,101	人			
し尿処理人口	247	人			

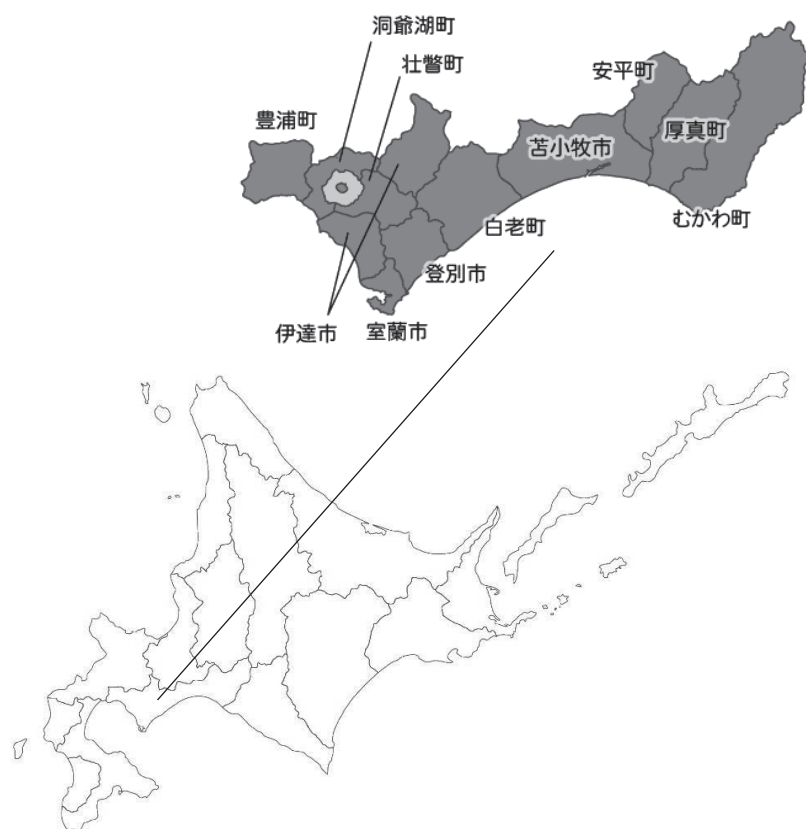




# 胆振総合振興局

所在地 〒 051-8558 北海道室蘭市海岸町1丁目4番1号 むろらん広域センタービル  
 TEL 0143-24-9900  
 FAX 0143-23-7272  
 URL <https://www.iburi.pref.hokkaido.lg.jp>

胆  
振



## 管内の概要【4市7町】

簡易統計情報	面積 (R5.4.1国土地理院)	3,697.31 km <sup>2</sup>
	人口 (R2.10.1国勢調査)	382,354 人
	世帯数 (R2.10.1国勢調査)	181,358 世帯
	人口密度	103.41 人/km <sup>2</sup>
産業構造 (就業人口)	1次産業	8,499 人
	2次産業	40,017 人
	3次産業	116,801 人



むろらんし  
室蘭市

団体コード： 012050  
市町村類型： II-3

所在地 〒051-8511 室蘭市幸町1番2号  
TEL 0143-22-1111  
FAX 0143-24-7601  
URL http://www.city.muroran.lg.jp  
E-mail soumu@city.muroran.lg.jp

	市長 あおやま たけし <b>青山 剛</b> 45歳 4期目 任期満了日： 9.4.30	副市長 ならしんいち 奈良 信一 1期目 任期満了日： 9.5.11 しらくまりょうへい 白熊 良平 1期目 任期満了日： 7.8.31	議会議員 議長 はやかわ しょうぞう 早川 昇三 副議長 すなだ なおこ 砂田 尚子 議員定数 20人 任期満了日 9.4.30
	市名の由来		沿革
アイヌ語の「モルエラニ」(小さな坂道の下りたところ)から転訛したもの。		<small>明13 戸長役場設置 明15 室蘭村、輪西村、札幌通、浜町を設置。 明23. 5. 15 室蘭村を元室蘭村と改称。 明26 海岸町、千歳町設置。 明33. 4. 28 輪西村外2村戸長役場設置。 明33. 7. 1 札幌通、浜町、本町、千歳町、海岸町、西小路町、葛西町、常盤町、沢町、絵鞆村、輪西村の一部が合併し、一級町村制施行、室蘭町とする。 大7. 2. 1 室蘭町、輪西村、元室蘭村、千舞鶴村が合併し区制施行。 大11. 8. 1 市制施行。</small>	
姉妹・友好等都市提携			
ノックスビル(アメリカ)、日照(中国)、静岡市(静岡県)、上越市(新潟県)、宮古島市(沖縄県)			
地域指定状況			
低工	過疎	辺地	自公
離島	特豪	山村	農振
半島	特定		
行政区画面積	81.01 km <sup>2</sup> (道内 170 位)		

(1) 人口

区分	人口(人)	人口密度(人/km <sup>2</sup> )	増減率(%)	人口割合(%)			世帯数(世帯)	道内順位	
				15歳未満	15~64歳	65歳以上		R2.10(国調)	人口
H22.10.1 (国調)	94,535	1,172.2	▲ 3.9	11.1	59.6	29.3	45,029		11
H27.10.1 (国調)	88,564	1,095.0	▲ 6.3	10.4	55.5	34.1	43,616		
R2.10.1 (国調)	82,383	1,016.9	▲ 7.0	9.5	53.3	37.2	41,766	65歳以上	103
R5.1.1 (住基)	78,252		422 (うち外国住民)	9.2	52.7	38.1	44,147		

(2) 職員数等

普通会計	512人
一般行政	343人
教育	34人
消防	135人
公営企業等	596人
うち病院	531人
計	1,108人

(3) 産業構造

産業区分	就業人口(人)	構成比(%)
1次	324	0.9
2次	9,155	26.4
3次	24,690	71.1
計(分類不能含む)	34,733	100.0

(4) 基幹産業の状況等

産業	R3生産額(道内シェア)	R2経営体数	主な農産物
農業	5.8 億円 (0.04%)	13	： その他畜産物、乳用牛
漁業	21.4 億円 (0.83%)	H30経営体数 49	： すけとうだら、するめいか
工業	R2製造品出荷額等(道内シェア) 3,379.8 億円 (5.59%)	R3事業所数 106	： 鉄鋼
商業	R2商品販売額(道内シェア) 2,001.8 億円 (1.17%)	R3事業所数 720	： 畜産加工品、菓子類、めん・パン類、工芸・クラフト品
観光	R3観光客入込数(道内シェア) 83.7 万人 (0.98%)	主な観光資源	： 旧室蘭駅舎、宮蘭航路、東蝦夷地南部藩陣屋跡、モロラン陣屋跡

(5) 歳入・歳出の状況

区分	R3		R2		R1	
	決算額	構成比	決算額	構成比	決算額	構成比
歳入合計	50,412	100.0	55,847	100.0	45,924	100.0
地方税	13,114	26.0	12,962	23.2	13,510	29.4
地方交付税	8,080	16.0	7,483	13.4	7,673	16.7
普通交付税	7,171		6,642		6,891	
特別交付税	909		840		782	
寄附金	94	0.2	60	0.1	28	0.1
ふるさと納税	79		36		23	
地方債	5,477	10.9	4,620	8.3	5,008	10.9
その他	23,647	46.9	30,723	55.0	19,704	42.9
歳出合計	49,517	100.0	54,930	100.0	45,285	100.0
人件費	4,589	9.3	4,691	8.5	4,883	10.8
職員給与	2,803		2,748		2,911	
物件費	5,436	11.0	4,892	8.9	4,988	11.0
扶助費	13,887	28.0	11,803	21.5	11,914	26.3
公債費	4,739	9.6	4,707	8.6	4,641	10.3
普通建設事業	7,484	15.1	8,554	15.6	7,547	16.7
その他	13,383	27.0	20,283	36.9	11,312	25.0

(6) 財政指標等

項目	R3		R2	
	指標値	全道順位	指標値	全道順位
標準財政規模	23,438	12	22,912	12
財政力指数	0.626	7	0.626	7
実質収支	879	15	855	8
単年度収支	24	107	227	14
経常収支比率	90.3	25	96.8	13
実質赤字比率	-	-	-	-
連結実質赤字比率	-	-	-	-
実質公債費比率	9.6	72	9.5	83
将来負担比率	42.5	45	52.2	50
基金残高合計	10,389	13	8,899	17
財政調整基金	339	170	339	164
減債基金	3,804	3	3,416	3
その他特定目的基金	6,247	11	5,144	15
地方債現在高	52,089	9	51,280	9
債務負担行為現在高	7,131	10	9,970	9
ラスパイレス指数	98.4	37	98.7	28

(7) 税収

区分	R3		R2	
	収入済額	徴収率	収入済額	徴収率
市町村民税	4,541	97.9	4,690	97.3
個人	3,769	97.7	3,892	97.3
法人	772	98.7	799	97.4
固定資産税	6,812	98.4	6,533	97.2
土地	1,273	97.1	1,269	95.7
家屋	2,536	97.1	2,688	96.0
償却	2,966	100.0	2,540	99.3
合計	13,114	98.2	12,962	97.3

(8) 教育、医療、福祉

施設	数
幼稚園	-ヶ所
こども園	-ヶ所
小学校	9ヶ所
中学校	7ヶ所
高等学校	4ヶ所
病院	1ヶ所
診療所	2ヶ所
歯科	-ヶ所
保育所	-ヶ所
介護老人ホーム	-ヶ所
特養老人ホーム	-ヶ所
軽費老人ホーム	-ヶ所
生活保護率(被保護人員/人口)	3.48%

(9) 公共施設等

公民館	- 施設
図書館	1 施設
体育館	3 施設
公営住宅	4,399 戸
公園	数 121ヶ所 面積 393 ha
道路	実延長 444 km 面積 4,904,194 m <sup>2</sup>
上水道	料金 1,562 円 普及率 99.5%
下水道	料金 3,663 円 普及率 99.3%
ごみ処理人口	79,090 人
し尿処理人口	2,082 人



とまこまいし  
苦小牧市

団体コード： 012131  
市町村類型： IV-3

所在地 〒 053-8722 苦小牧市旭町4丁目5番6号  
TEL 0144-32-6111  
FAX 0144-32-2198  
URL https://www.city.tomakomai.hokkaido.jp  
E-mail info@city.tomakomai.hokkaido.jp

	市長 いわくら ひろふみ 岩倉 博文 73歳 5期目 任期満了日： 8.7.8	副市長 やまもと しゆんすけ 山本 俊介 きむら あつし 木村 淳	1期目 任期満了日： 9.3.31 1期目 任期満了日： 8.3.31 期目 任期満了日：	議会議員 議長 ふじた ひろみ 藤田 広美 副議長 いわた かおる 岩田 薫 議員定数 28人 任期満了日 9.4.30					
	市名の由来		沿革						
アイヌ語の「ト」(沼の意)と「マコマイ」(山奥へ入っていく川の意)から転訛したもの。		明12 勇払外5郡役所の所管となる。 明22 1 苦小牧村外15村戸長役場設置。 明28 苦小牧村外7村戸長役場に属する。 明33 種苗村から安平村が分村。 明35. 4. 1 苦小牧村、勇払村、種苗村、樽前村、錦多峰村、覚生村、小糸魚村が合併し二級町村制施行、苦小牧村とする。 大7. 1. 1 町制施行。 大8. 4. 1 一級町村制施行。 昭23. 4. 1 市制施行。							
姉妹・友好等都市提携									
ネーピア(ニュージーランド)、秦皇島(中国)、八王子市(東京都)、日光市(栃木県)									
地域指定状況									
低工	過疎	辺地	自公	離島	特豪	山村	農振	半島	特定
			国立				○		
行政区画面積		561.66 km <sup>2</sup>		(道内 57 位)					

(1) 人口

区分	人口(人)	人口密度(人/km <sup>2</sup> )	増減率(%)	人口割合(%)			世帯数(世帯)	道内順位	
				15歳未満	15~64歳	65歳以上		R2.10(国調)	人口
H22.10.1 (国調)	173,320	308.7	0.3	13.5	65.4	21.1	76,289		4
H27.10.1 (国調)	172,737	307.6	▲ 0.3	13.0	61.1	25.8	78,298		
R2.10.1 (国調)	170,113	302.9	▲ 1.5	12.2	57.9	29.9	80,130	65歳以上	164
R5.1.1 (住基)	168,299			11.7	58.2	30.1	90,867		

(2) 職員数等

普通会計	1,143人
一般行政	772人
教育	123人
消防	248人
公営企業等	770人
うち病院	582人
計	1,913人

(3) 産業構造

産業区分	就業人口(人)	構成比(%)
1次	1,457	1.9
2次	19,227	25.3
3次	52,507	69.0
(計(分類不能含む))	76,046	100.0

(4) 基幹産業の状況等

産業	R3生産額(道内シェア)	R2経営体数	主な農産物
農業	29.9 億円 (0.23%)	51	野菜、乳用牛
漁業	14.5 億円 (0.56%)	H30経営体数 112	ほっき貝(うばがい)、するめいか、すけとうだら、さけ
工業	R2製造品出荷額等(道内シェア) 10,068.2 億円 (16.65%)	R3事業所数 193	主な製造品 : 輸送用機械器具
商業	R2商品販売額(道内シェア) 5,016.8 億円 (2.93%)	R3事業所数 1,365	主な特産品 : 水産加工品、菓子類、畜産加工品、飲料
観光	R3観光客入込数(道内シェア) 148.2 万人 (1.74%)	主な観光資源	ウトナイ湖、樽前山、苦小牧工場夜景

(5) 歳入・歳出の状況

区分	R3		R2		R1	
	決算額	構成比	決算額	構成比	決算額	構成比
歳入合計	89,921	100.0	102,997	100.0	81,717	100.0
地方税	27,968	31.1	27,985	27.2	28,199	34.5
地方交付税	8,572	9.5	6,686	6.5	7,367	9.0
普通交付税	8,082		6,306		6,932	
特別交付税	490		380		435	
寄附金	1,164	1.3	694	0.7	504	0.6
ふるさと納税	1,023		582		462	
地方債	6,896	7.7	10,318	10.0	9,360	11.5
その他	45,321	50.4	57,314	55.7	36,286	44.4
歳出合計	87,727	100.0	101,575	100.0	79,917	100.0
人件費	10,239	11.7	10,186	10.0	9,340	11.7
職員給与	7,182		7,046		6,520	
物件費	10,246	11.7	9,683	9.5	9,108	11.4
扶助費	28,820	32.9	23,808	23.4	23,772	29.8
公債費	7,446	8.5	7,197	7.1	7,228	9.0
普通建設事業	9,967	11.4	13,870	13.7	11,900	14.9
その他	21,009	24.0	36,830	36.3	18,570	23.2

(6) 財政指標等

項目	R3		R2	
	指標値	全道順位	指標値	全道順位
標準財政規模	41,747	6	40,325	6
財政力指数	0.773	2	0.785	3
実質収支	1,940	6	1,165	5
単年度収支	775	7	▲ 381	177
経常収支比率	87.8	40	89.2	75
実質赤字比率	-	-	-	-
連結実質赤字比率	-	-	-	-
実質公債費比率	6.6	133	6.5	138
将来負担比率	58.6	33	65.2	37
基金残高合計	12,118	9	10,235	10
財政調整基金	3,974	7	3,564	9
減債基金	2,852	4	2,189	6
その他特定目的基金	5,292	17	4,482	20
地方債現在高	90,918	6	91,069	6
債務負担行為現在高	28,843	5	11,755	8
ラスパイレス指数	98.4	37	98.6	32

(7) 税収

区分	R3		R2	
	収入済額	徴収率	収入済額	徴収率
市町村民税	10,328	97.1	10,338	96.6
個人	8,387	96.7	8,420	96.4
法人	1,940	99.2	1,918	97.7
固定資産税	13,498	96.5	13,605	95.1
土地	2,994	94.5	3,019	93.9
家屋	5,477	94.5	5,647	93.9
償却	4,874	99.9	4,795	97.3
合計	27,968	96.8	27,985	95.8

(8) 教育、医療、福祉

施設	数
幼稚園	-ヶ所
こども園	-ヶ所
小学校	23ヶ所
中学校	16ヶ所
高等学校	5ヶ所
病院	1ヶ所
診療所	1ヶ所
歯科	-ヶ所
保育所	2ヶ所
養護老人ホーム	-ヶ所
特養老人ホーム	-ヶ所
軽費老人ホーム	-ヶ所
生活保護率(被保護人員/人口)	3.26%

(9) 公共施設等

公民館	1施設
図書館	1施設
体育館	9施設
公営住宅	6,913戸
公園	数
面積	324ヶ所
面積	1,071 ha
道路	実延長
面積	1,042 km
面積	11,187,807 m <sup>2</sup>
上水道	料金
普及率	1,408円
普及率	99.8%
下水道	料金
普及率	2,295円
普及率	99.3%
ごみ処理人口	168,993人
し尿処理人口	569人


胆  
振



のぼりべつし  
登別市

団体コード： 012301  
市町村類型： I-3

所在地 〒 059-8701 登別市中央町6丁目11番地  
TEL 0143-85-2111  
FAX 0143-85-1108  
URL https://www.city.noboribetsu.lg.jp  
E-mail info@city.noboribetsu.lg.jp

	市長 おがさわら はるいち <b>小笠原 春一</b> 56歳 4期目 任期満了日： 6.8.27	副市長 いとう よしのり 伊藤 嘉規 2期目 任期満了日： 8.3.31	議長 つじひろし 辻 弘之
		期目 任期満了日： 期目 任期満了日：	副議長 むらいとしゆき 村井 寿行
市名の由来 市内を貫流する登別川を「ヌルベツ」(色の濃い川)と呼んだアイヌ語に由来したもの。		沿革 明15 幌別村と富岸村が合併し幌別村設置。 登別村と蘭法華村が合併し登別村設置。 明33、4、28 幌別村外2村戸長役場設置。 明34 幌別村の一部を輪西村に分隴。 大8、4、1 幌別村、幌別村、登別村が合併し二級町村制施行、幌別村とする。 昭26、4、1 町制施行。 昭36、4、1 登別町と改称。 昭45、8、1 市制施行。	
姉妹・友好等都市提携 サイパン(アメリカ)、ファボー・ミッドフュン(デンマーク)、広州(中国)、白石市(宮城県)、海老名市(神奈川県)			
地域指定状況			
低工	過疎	辺地	自公
			離島
			特豪
			山村
			農振
			半島
			特定
行政区画面積	212.21 km <sup>2</sup> (道内 129 位)		

(1) 人口

区分	人口(人)	人口密度(人/km <sup>2</sup> )	増減率(%)	人口割合(%)			世帯数(世帯)	道内順位	
				15歳未満	15~64歳	65歳以上		R2.10(国調)	R2.10(人口)
H22.10.1 (国調)	51,526	242.9	▲ 3.0	11.8	59.8	28.4	21,717	16	
H27.10.1 (国調)	49,625	233.8	▲ 3.7	10.9	55.2	34.0	21,681	16	
R2.10.1 (国調)	46,391	218.6	▲ 6.5	10.3	52.3	37.4	20,928	65歳以上	101
R5.1.1 (住基)	45,226 (うち外国住民 216 人)			9.7	52.7	37.6	24,132		

(2) 職員数等

普通会計	377 人
一般行政	266 人
教 育	32 人
消 防	79 人
公営企業等	49 人
うち病院	人
計	426 人

(3) 産業構造

産業区分	就業人口(人)	構成比(%)
1次	256	1.3
2次	4,946	24.6
3次	14,750	73.4
(計 (分類不能含む))	20,102	100.0

(4) 基幹産業の状況等

産業	R3生産額(道内シェア)	R2経営体数	主な農産物
農業	26.7 億円 (0.20%)	36	鶏、肉用牛、乳用牛
漁業	R3漁業生産額(道内シェア) 5.4 億円 (0.21%)	H30経営体数 39	主な水産物 : すけとうだら、毛がに
工業	R2製造品出荷額等(道内シェア) 166.0 億円 (0.28%)	R3事業所数 35	主な製造品 : 金属製品、食品、窯業・土石製品
商業	R2商品販売額(道内シェア) 643.5 億円 (0.38%)	R3事業所数 302	主な特産品 : 工芸・クラフト品、水産加工品、めん・パン類、乳製品
観光	R3観光客入込数(道内シェア) 120.0 万人 (1.41%)	主な観光資源	倶多楽湖、カルルス温泉、鬼像、登別温泉、閻魔堂、登別温泉地獄谷

(5) 歳入・歳出の状況

区分	R3		R2		R1	
	決算額	構成比	決算額	構成比	決算額	構成比
歳入合計	25,122	100.0	28,383	100.0	24,053	100.0
地方税	4,897	19.5	4,995	17.6	5,167	21.5
地方交付税	6,432	25.6	5,745	20.2	5,732	23.8
普通交付税	5,879		5,282		5,264	
特別交付税	553		462		468	
寄附金	807	3.2	829	2.9	701	2.9
ふるさと納税	759		824		665	
地方債	1,727	6.9	1,679	5.9	2,269	9.4
その他	11,259	44.8	15,135	53.3	10,184	42.3
歳出合計	24,266	100.0	27,614	100.0	23,548	100.0
人件費	3,506	14.5	3,493	12.7	3,402	14.5
職員給与	2,042		2,020		2,070	
物件費	3,408	14.0	3,683	13.3	3,366	14.3
扶助費	6,639	27.4	5,410	19.6	5,175	22.0
公債費	2,364	9.7	2,405	8.7	2,388	10.1
普通建設事業	1,942	8.0	2,337	8.5	4,343	18.4
その他	6,409	26.4	10,287	37.3	4,874	20.7

(6) 財政指標等

項目	R3		R2	
	指標値	全道順位	指標値	全道順位
標準財政規模	12,307	21	11,721	21
財政力指数	0.459	21	0.467	21
実質収支	854	16	753	10
単年度収支	101	51	310	11
経常収支比率	91.2	17	99.8	4
実質赤字比率	-	-	-	-
連結実質赤字比率	-	-	-	-
実質公債費比率	11.4	31	12.4	24
将来負担比率	55.7	36	81.8	22
基金残高合計	3,389	82	2,115	122
財政調整基金	1,161	67	561	134
減債基金	223	122	66	145
その他特定目的基金	2,006	78	1,488	94
地方債現在高	21,716	25	22,241	24
債務負担行為現在高	4,278	17	4,436	18
ラスパイレス指数	95.0	162	95.3	155

(7) 税収

区分	R3		R2	
	収入済額	徴収率	収入済額	徴収率
市町村民税	2,207	97.6	2,242	96.8
個人	1,956	97.5	1,980	96.6
法人	251	98.7	261	98.0
固定資産税	1,741	90.6	1,824	85.5
土地	454	90.3	416	85.3
家屋	969	90.3	1,102	85.3
償却	276	90.3	264	85.3
合計	4,897	94.7	4,995	91.8

(8) 教育、医療、福祉

施設	数
幼稚園	-ヶ所
こども園	-ヶ所
小学校	8ヶ所
中学校	5ヶ所
高等学校	1ヶ所
病院	-ヶ所
診療所	-ヶ所
歯科	-ヶ所
保育所	5ヶ所
養護老人ホーム	-ヶ所
特養老人ホーム	-ヶ所
軽費老人ホーム	-ヶ所
生活保護率 (被保護人員/人口)	2.12 %

(9) 公共施設等

公民館	2 施設
図書館	2 施設
体育館	3 施設
公営住宅	1,366 戸
公園	数 面積 135ヶ所 77 ha
道路	実延長 面積 299 km 2,811,933 m <sup>2</sup>
上水道	料金 普及率 2,501 円 100.1 %
下水道	料金 普及率 4,246 円 96.7 %
ごみ処理人口	45,656 人
し尿処理人口	1,995 人



伊達市

団体コード： 012335  
市町村類型： I - 1

所在地 〒 052-0024 伊達市鹿島町20番地1  
TEL 0142-23-3331  
FAX 0142-23-4414  
URL https://www.city.date.hokkaido.jp  
E-mail somu@city.date.lg.jp

	市長 ほりい けいた <b>堀井 敬太</b> 42歳 1期目 任期満了日： 9.4.30	副市長 ほしひろあき 星 洋昭 1期目 任期満了日： 9.7.7	議会議員 議長 つじうら よしひろ 辻浦 義浩 副議長 たなか ひでゆき 田中 秀幸 議員定数 16人 任期満了日 9.4.30																			
	<p>市名の由来</p> <p>仙台藩一門の巨匠藩領主伊達邦成が、家臣とともに集団移住して開拓したことにより命名されたもの。</p> <p>姉妹・友好等都市提携</p> <p>レイク・カウチン(カナダ)、漳州(中国)、漳州(宮城県)、新地町(福島県)、山元町(宮城県)、柴田町(宮城県)、枚方市(大阪府)、当別町(北海道)</p> <p>地域指定状況</p> <table border="1"> <tr> <td>低工</td><td>過疎</td><td>辺地</td><td>自公</td><td>離島</td><td>特豪</td><td>山村</td><td>農振</td><td>半島</td><td>特定</td> </tr> <tr> <td></td><td>△</td><td></td><td>国立</td><td></td><td>△</td><td>△</td><td>○</td><td></td><td></td> </tr> </table> <p>行政区画面積 444.21 km<sup>2</sup> (道内 76 位)</p>			低工	過疎	辺地	自公	離島	特豪	山村	農振	半島	特定		△		国立		△	△	○	
低工	過疎	辺地	自公	離島	特豪	山村	農振	半島	特定													
	△		国立		△	△	○															

(1) 人口

区 分	人口 (人)	人口密度 (人/km <sup>2</sup> )	増減率 (%)	人口割合 (%)			世帯数 (世帯)	道内順位	
				15歳未満	15~64歳	65歳以上		R2.10(国調)	R2.10(国調)
H22.10.1 (国調)	36,278	81.7	▲ 2.1	11.8	57.8	30.4	15,287	人口	22
H27.10.1 (国調)	34,995	78.8	▲ 3.5	11.3	54.1	34.6	15,054	65歳以上	92
R2.10.1 (国調)	32,826	73.9	▲ 6.2	10.2	51.3	38.4	14,844		
R5.1.1 (住基)	32,395			9.6	52.1	38.3	17,632		

(2) 職員数等

普通会計	255人
一般行政	227人
教 育	28人
消 防	人
公営企業等	29人
うち病院	人
計	284人

(3) 産業構造

産業区分	就業人口 (人)	構成比 (%)
1次	1,401	9.4
2次	2,483	16.7
3次	10,496	70.8
計 (分類不能含む)	14,832	100.0

(4) 基幹産業の状況等

産業	生産額(道内シェア)	割合	経営体数	主な産物
農業	R3農業生産額(道内シェア) 110.3 億円 (0.84%)		R2経営体数 343	主 産物 : 鶏、野菜、乳用牛
漁業	R3漁業生産額(道内シェア) 7.2 億円 (0.28%)		H30経営体数 71	主 産物 : ほたて貝
工業	R2製造品出荷額等(道内シェア) 214.2 億円 (0.35%)		R3事業所数 26	主 産物 : 食料品
商業	R2商品販売額(道内シェア) 446.7 億円 (0.26%)		R3事業所数 273	主 産物 : 農産加工品、水産加工品、菓子 特産品 : 類、乳製品
観光	R3観光客入込数(道内シェア) 118.3 万人 (1.39%)		主 産物 : 有珠山、有珠善光寺、北黄金貝塚、北湯沢温泉、旧三戸部家住宅、刀鍛冶工房	

(5) 歳入・歳出の状況

区 分	R3		R2		R1	
	決算額	構成比	決算額	構成比	決算額	構成比
歳入合計	21,423	100.0	22,958	100.0	18,122	100.0
地方税	3,848	18.0	3,955	17.2	3,989	22.0
地方交付税	7,223	33.7	6,535	28.5	6,437	35.5
普通交付税	6,322		5,801		5,694	
特別交付税	901		734		742	
寄附金	98	0.5	86	0.4	76	0.4
ふるさと納税	88		64		56	
地方債	1,059	4.9	1,398	6.1	1,027	5.7
その他	9,195	42.9	10,983	47.8	6,593	36.4
歳出合計	20,140	100.0	22,121	100.0	17,910	100.0
人件費	2,556	12.7	2,537	11.5	2,172	12.1
職員給与	1,417		1,387		1,415	
物件費	2,577	12.8	2,427	11.0	2,629	14.7
扶助費	4,168	20.7	3,325	15.0	3,411	19.1
公債費	2,219	11.0	2,156	9.8	2,158	12.1
普通建設事業	1,729	8.6	2,452	11.1	1,995	11.1
その他	6,891	34.2	9,224	41.7	5,545	31.0

(6) 財政指標等

項 目	R3		R2	
	指標値	全道順位	指標値	全道順位
標準財政規模	11,385	23	10,956	23
財政力指数	0.385	31	0.394	29
実質収支	1,145	10	649	14
単年度収支	496	12	541	6
経常収支比率	83.4	92	87.4	94
実質赤字比率	-	-	-	-
連結実質赤字比率	-	-	-	-
実質公債費比率	4.6	167	4.8	162
将来負担比率	-	-	-	-
基金残高合計	7,632	22	6,413	25
財政調整基金	2,183	21	2,183	18
減債基金	611	56	522	56
その他特定目的基金	4,838	20	3,708	26
地方債現在高	17,397	30	18,450	28
債務負担行為現在高	3,620	21	3,474	21
ラスパイレス指数	98.9	22	98.2	45

(7) 税収

区 分	R3		R2	
	収入済額	徴収率	収入済額	徴収率
市町村民税	1,648	98.3	1,650	98.2
個人	1,414	98.2	1,418	98.0
法人	234	99.4	231	99.1
固定資産税	1,558	97.7	1,682	97.6
土地	392	97.7	402	97.6
家屋	698	97.7	825	97.6
償却	451	97.7	438	97.6
合計	3,848	98.2	3,955	98.0

(8) 教育、医療、福祉

教育	幼稚園	-ヶ所
	こども園	-ヶ所
	小学校	7ヶ所
医療	中学校	3ヶ所
	高等学校	2ヶ所
	病院	-ヶ所
福祉	診療所	1ヶ所
	歯科	-ヶ所
	保育所	3ヶ所
	養護老人ホーム	1ヶ所
	特養老人ホーム	-ヶ所
	軽費老人ホーム	-ヶ所
生活保護率 (被保護人員/人口)	1.00 %	

(9) 公共施設等

公民館	- 施設
図書館	2 施設
体育館	2 施設
公営住宅	868 戸
公園	数 49ヶ所 面積 75 ha
道路	実延長 564 km 面積 6,167,956 m <sup>2</sup>
上水道	料金 1,331 円 普及率 90.1 %
下水道	料金 4,856 円 普及率 88.1 %
ごみ処理人口	32,599 人
し尿処理人口	4,185 人



とよらちょう  
豊浦町

団体コード： 015717  
市町村類型： I - O

所在地 〒 049-5416 虻田郡豊浦町字船見町10番地  
T E L 0142-83-2121  
F A X 0142-83-2129  
U R L https://www.town.toyoura.hokkaido.jp  
E-mail soumu@town.hokkaido-toyoura.lg.jp

	町長 むらい よういち <b>村井 洋一</b> 72 歳 3 期目 任期満了日： 8.2.22	副町長 すだ あゆみ 須田 歩 1 期目 任期満了日： 8.4.15	議会議員 ねづ きみお 根津 公男
		期目 任期満了日：	副議長 いしざわ きよし 石澤 清司
		期目 任期満了日：	議員定数 8 人 任期満了日 6.11.14
町名の由来 末永く豊かであってほしいという願いと、海の幸・山の幸が豊かで内浦湾に面することから名付けられたもの。		沿革 明13 虻田郡各村戸長役場に属す。 明35. 4. 1 弁辺村と礼文村が合併し二級町村制施行、虻田村・弁辺村組合役場設置。 明42 虻田村・弁辺村組合役場を解除。 明42. 3. 31 弁辺村役場開設。 昭7. 4 豊浦村と改称。 昭22. 7. 1 町制施行。	
姉妹・友好等都市提携 -			
地域指定状況			
低工	過疎	辺地	自公
○	○	○	○
行政区画面積	233.57 km <sup>2</sup> (道内 124 位)		

(1) 人口

区 分	人口 (人)	人口密度 (人/km <sup>2</sup> )	増減率 (%)	人口割合 (%)			世帯数 (世帯)	道内順位 R2.10(国調)	
				15歳未満	15~64歳	65歳以上		人口	73
H22.10.1 (国調)	4,528	19.4	▲ 5.1	9.9	55.8	34.4	1,944	119	
H27.10.1 (国調)	4,291	18.4	▲ 5.2	10.3	54.0	35.7	1,973		
R2.10.1 (国調)	3,821	16.4	▲ 11.0	10.1	50.2	39.6	1,774	65歳以上	
R5.1.1 (住基)	3,627 (うち外国住民)		72 (人)	9.9	52.2	37.9	2,039		

(2) 職員数等

普通会計	72 人
一般行政	63 人
教 育	9 人
消 防	人
公営企業等	61 人
うち病院	33 人
計	133 人

(3) 産業構造

産業区分	就業人口 (人)	構成比 (%)
1 次	480	26.4
2 次	201	11.1
3 次	1,129	62.2
(計 (分類不能含む))	1,815	100.0

(4) 基幹産業の状況等

産業	生産額(道内シェア)	割合	経営体数	主な産物
農業	R3 農業生産額(道内シェア) 49.7 億円 (0.38%)		R2 経営体数 86	豚、肉用牛、乳用牛
漁業	R3 漁業生産額(道内シェア) 8.0 億円 (0.31%)		H30 経営体数 65	ほたて貝
工業	R2 製造品出荷額等(道内シェア) 1.0 億円 (0.00%)		R3 事業所数 4	製造品
商業	R2 商品販売額(道内シェア) 28.9 億円 (0.02%)		R3 事業所数 41	農産加工品、畜産加工品
観光	R3 観光客入込数(道内シェア) 25.7 万人 (0.30%)		主な観光資源	世界ホタテ釣り選手権

(5) 歳入・歳出の状況

区 分	R3		R2		R1	
	決算額	構成比	決算額	構成比	決算額	構成比
歳入合計	5,524	100.0	4,977	100.0	4,718	100.0
地方税	402	7.3	414	8.3	391	8.3
地方交付税	2,672	48.4	2,352	47.3	2,219	47.0
普通交付税	2,403		2,138		2,019	
特別交付税	270		214		200	
寄附金	46	0.8	52	1.1	42	0.9
ふるさと納税	45		51		41	
地方債	579	10.5	296	5.9	552	11.7
その他	1,825	33.0	1,863	37.4	1,514	32.1
歳出合計	5,352	100.0	4,949	100.0	4,672	100.0
人件費	754	14.1	732	14.8	622	13.3
職員給与	419		424		405	
物件費	1,019	19.0	827	16.7	719	15.4
扶助費	355	6.6	325	6.6	311	6.7
公債費	708	13.2	657	13.3	593	12.7
普通建設事業	643	12.0	403	8.1	895	19.2
その他	1,873	35.0	2,004	40.5	1,531	32.8

(6) 財政指標等

項 目	R3		R2	
	指標値	全道順位	指標値	全道順位
標準財政規模	3,090	122	2,855	124
財政力指数	0.186	127	0.193	123
実質収支	44	176	22	176
単年度収支	23	110	▲ 20	149
経常収支比率	79.5	128	85.3	113
実質赤字比率	-	-	-	-
連結実質赤字比率	-	-	-	-
実質公債費比率	13.2	13	13.2	17
将来負担比率	-	-	-	-
基金残高合計	3,081	96	3,232	74
財政調整基金	813	112	802	92
減債基金	801	40	816	36
その他特定目的基金	1,467	98	1,614	90
地方債現在高	7,253	87	7,362	86
債務負担行為現在高	52	144	85	133
ラスパイレス指数	97.2	81	97.4	76

(7) 税収

区 分	R3		R2	
	収入済額	徴収率	収入済額	徴収率
市町村民税	153	89.3	153	88.5
個人	132	88.0	134	87.3
法人	22	97.9	19	98.0
固定資産税	208	95.8	222	96.4
土地	27	95.8	30	96.4
家屋	67	95.8	71	96.4
償却	114	95.8	122	96.4
合計	402	93.6	414	93.6

(8) 教育、医療、福祉

施設	数
幼稚園	-ヶ所
こども園	-ヶ所
小学校	3ヶ所
中学校	1ヶ所
高等学校	-ヶ所
病院	1ヶ所
診療所	-ヶ所
歯科	-ヶ所
保育所	1ヶ所
養護老人ホーム	-ヶ所
特養老人ホーム	-ヶ所
軽費老人ホーム	-ヶ所
生活保護率 (被保護人員/人口)	2.38 %

(9) 公共施設等

公民館	- 施設
図書館	- 施設
体育館	2 施設
公営住宅	621 戸
公園	数 3ヶ所
	面積 16 ha
道路	実延長 358 km
	面積 3,905,967 m <sup>2</sup>
上水道	料金 1,690 円
	普及率 97.5 %
下水道	料金 3,520 円
	普及率 99.5 %
ごみ処理人口	3,708 人
し尿処理人口	501 人



そうべつちょう  
**壮瞥町**

団体コード： 015750  
市町村類型： I - O

所在地 〒 052-0101 有珠郡壮瞥町滝之町287番地7  
T E L 0142-66-2121  
F A X 0142-66-7001  
U R L https://www.town.sobetsu.lg.jp  
E-mail somu@town.sobetsu.lg.jp

	町長	副町長	議会議員						
	たなべ としや <b>田鍋 敏也</b> 63 歳 2 期目 任期満了日： 9.4.30	がんばん おさむ 1 期目 任期満了日： 9.6.30 期目 任期満了日： 期目 任期満了日：	議長 もりたるう 森 太郎	副議長 まなべ もりお 真鍋 盛男	議員定数 9 人				
町名の由来		沿革							
アイヌ語の「ソーベツ(滝のある川)から転訛したもの。		明32. 8. 1 西紋羅村、長流村、有珠村の各一部をもって壮瞥村戸長役場設置。 大4. 4. 1 徳舜郷村を分村。 " 二級町村制施行、壮瞥村とする。 大12 一部を洞路村へ編入。 昭14. 4. 1 一級町村制施行。 昭37. 1. 1 町制施行。							
姉妹・友好等都市提携									
ケミヤルヴィ(フィンランド)									
地域指定状況									
低工	過疎	辺地	自公	離島	特豪	山村	農振	半島	特定
	○		国立				○		
行政区画面積	205.01 km <sup>2</sup> (道内 130 位)								

(1) 人口

区 分	人口 (人)	人口密度 (人/km <sup>2</sup> )	増減率 (%)	人口割合 (%)			世帯数 (世帯)	道内順位	
				15歳未満	15~64歳	65歳以上		R2.10(国調)	人口
H22.10.1 (国調)	3,232	15.8	▲ 6.9	10.8	50.5	38.6	1,226	147	
H27.10.1 (国調)	2,922	14.3	▲ 9.6	9.7	48.0	42.4	1,168		
R2.10.1 (国調)	2,743	13.4	▲ 6.1	8.4	45.6	46.0	1,170	65歳以上	16
R5.1.1 (住基)	2,362 (うち外国住民)		38 (人)	9.9	49.5	40.6	1,287		

(2) 職員数等

普通会計	76 人
一般行政	55 人
教 育	21 人
消 防	人
公営企業等	8 人
うち病院	人
計	84 人

(3) 産業構造

産業区分	就業人口 (人)	構成比 (%)
1 次	335	25.5
2 次	113	8.6
3 次	860	65.4
(計 分類不能含む)	1,314	100.0

(4) 基幹産業の状況等

産業	生産額(道内シェア)	割合	経営体数	主な産物
農業	R3 農業生産額(道内シェア) 17.1 億円 (0.13%)		R2 経営体数 121	： 野菜、果実、肉用牛
漁業	R3 漁業生産額(道内シェア) - 億円 -		H30 経営体数 -	： -
工業	R2 製造品出荷額等(道内シェア) 2.0 億円 (0.00%)		R3 事業所数 3	： 製造品
商業	R2 商品販売額(道内シェア) 12.3 億円 (0.01%)		R3 事業所数 32	： 農産加工品、菓子類
観光	R3 観光客入込数(道内シェア) 72.0 万人 (0.84%)		主な観光資源	： 有珠山、昭和新山

(5) 歳入・歳出の状況

区 分	R3		R2		R1	
	決算額	構成比	決算額	構成比	決算額	構成比
歳入合計	4,307	100.0	4,291	100.0	4,182	100.0
地方税	343	8.0	386	9.0	401	9.6
地方交付税	1,928	44.8	1,729	40.3	1,694	40.5
普通交付税	1,715		1,552		1,518	
特別交付税	212		177		176	
寄附金	165	3.8	135	3.1	55	1.3
ふるさと納税	121		121		46	
地方債	213	5.0	255	5.9	524	12.5
その他	1,658	38.5	1,786	41.6	1,508	36.1
歳出合計	4,246	100.0	4,200	100.0	4,045	100.0
人件費	771	18.2	794	18.9	690	17.1
職員給与	472		470		459	
物件費	557	13.1	499	11.9	519	12.8
扶助費	305	7.2	222	5.3	204	5.1
公債費	433	10.2	483	11.5	529	13.1
普通建設事業	678	16.0	696	16.6	1,044	25.8
その他	1,502	35.4	1,507	35.9	1,059	26.2

(6) 財政指標等

項 目	R3		R2	
	指標値	全道順位	指標値	全道順位
標準財政規模	2,267	159	2,102	159
財政力指数	0.195	120	0.198	119
実質収支	60	168	88	132
単年度収支	▲ 28	165	▲ 45	162
経常収支比率	78.7	133	91.2	51
実質赤字比率	-	-	-	-
連結実質赤字比率	-	-	-	-
実質公債費比率	11.3	34	12.6	21
将来負担比率	-	-	-	-
基金残高合計	1,670	155	1,332	154
財政調整基金	669	136	393	161
減債基金	32	163	32	152
その他特定目的基金	969	129	907	127
地方債現在高	3,188	168	3,397	165
債務負担行為現在高	357	82	352	83
ラスパイレス指数	93.9	171	93.5	175

(7) 税収

区 分	R3		R2	
	収入済額	徴収率	収入済額	徴収率
市町村民税	115	97.0	115	96.6
個人	91	96.7	92	96.3
法人	24	98.3	23	98.2
固定資産税	162	91.6	211	91.1
土地	41	91.0	40	88.1
家屋	75	87.5	117	88.6
償却	44	100.0	51	100.0
合計	343	94.9	386	93.9

(8) 教育、医療、福祉

施設	数
教育	
幼稚園	- ヶ所
こども園	- ヶ所
小学校	2 ヶ所
中学校	1 ヶ所
高等学校	1 ヶ所
医療	
病院	- ヶ所
診療所	- ヶ所
歯科	1 ヶ所
福祉	
保育所	1 ヶ所
養護老人ホーム	- ヶ所
特養老人ホーム	- ヶ所
軽費老人ホーム	- ヶ所
生活保護率 (被保護人員/人口)	2.23 %

(9) 公共施設等

施設	数	面積	実延長	料金	普及率
公民館	1 施設				
図書館	- 施設				
体育館	- 施設				
公営住宅	348 戸				
公園	数	1 ヶ所			
	面積	1 ha			
道路	実延長	158 km			
	面積	1,796,720 m <sup>2</sup>			
上水道	料金	1,375 円			
	普及率	100.4 %			
下水道	料金	3,520 円			
	普及率	95.0 %			
ごみ処理人口	2,376 人				
し尿処理人口	556 人				





しらおいちょう  
白老町

団体コード： 015784  
市町村類型： IV-2

所在地 〒 059-0995 白老郡白老町大町1丁目1番1号  
TEL 0144-82-2121  
FAX 0144-82-4391  
URL https://www.town.shiraoi.hokkaido.jp  
E-mail soumu@town.shiraoi.lg.jp

	町長	副町長	議会議員						
	おおしお ひでお <b>大塩 英男</b> 51歳 1期目 任期満了日： 9.3.4	ふるまた ひろゆき 古俣 博之 2期目 任期満了日： 5.12.3 たけだ としお 竹田 敏雄 1期目 任期満了日： 5.12.3	議長 まつだけんご 松田 謙吾 副議長 うじいえ ゆうじ 氏家 裕治	議員定数 14人 任期満了日 5.11.8					
町名の由来		沿革							
アイヌ語の「シラ・ウ・オイ」(アブの多い処)から転訛したもの。		明13. 2 白老村外2村戸長役場設置。 大8. 4. 1 白老村、敷生村、社台村が合併、二級町村制施行、 昭29. 11. 1 白老村とする。 町制施行。							
姉妹・友好等都市提携									
ケネル(カナダ)、仙台市(宮城県)、つがる市(青森県)									
地域指定状況									
低工	過疎	辺地	自公	離島	特豪	山村	農振	半島	特定
	○		国立				○		○
行政区画面積	425.64 km <sup>2</sup> (道内 79 位)								

(1) 人口

区分	人口(人)	人口密度(人/km <sup>2</sup> )	増減率(%)	人口割合(%)			世帯数(世帯)	道内順位	
				15歳未満	15~64歳	65歳以上		R2.10(国調)	R2.10(人口)
H22.10.1 (国調)	19,376	45.5	▲ 6.6	9.9	56.0	34.1	8,412		41
H27.10.1 (国調)	17,740	41.7	▲ 8.4	8.4	50.8	40.8	7,955		
R2.10.1 (国調)	16,212	38.1	▲ 8.6	6.8	47.2	45.9	7,688	65歳以上	17
R5.1.1 (住基)	15,721 (うち外国住民 295 人)			6.4	47.0	46.6	9,308		

(2) 職員数等

普通会計	202人
一般行政	134人
教育	17人
消防	51人
公営企業等	55人
うち病院	31人
計	257人

(3) 産業構造

産業区分	就業人口(人)	構成比(%)
1次	631	9.6
2次	1,667	25.4
3次	4,114	62.7
計(分類不能含む)	6,558	100.0

(4) 基幹産業の状況等

産業	R3生産額(道内シェア)	R2経営体数	主な農産物
農業	101.7 億円 (0.78%)	53	肉用牛、鶏
漁業	14.5 億円 (0.56%)	H30経営体数 150	すけとうだら、毛がに、さけ
工業	R2製造品出荷額等(道内シェア) 533.6 億円 (0.88%)	R3事業所数 39	食料品
商業	R2商品販売額(道内シェア) 209.8 億円 (0.12%)	R3事業所数 130	菓子類、水産加工品、工芸・クラフト品
観光	R3観光客入込数(道内シェア) 168.4 万人 (1.97%)	主な観光資源	倶多楽湖、虎杖浜温泉、白老山台藩陣屋跡、民族共生象徴空間「ウボボイ」

(5) 歳入・歳出の状況

区分	R3		R2		R1	
	決算額	構成比	決算額	構成比	決算額	構成比
歳入合計	13,007	100.0	13,421	100.0	12,055	100.0
地方税	2,482	19.1	2,361	17.6	2,464	20.4
地方交付税	4,170	32.1	3,861	28.8	3,876	32.2
普通交付税	3,586		3,272		3,266	
特別交付税	585		588		611	
寄附金	633	4.9	420	3.1	390	3.2
ふるさと納税	627		398		370	
地方債	860	6.6	668	5.0	830	6.9
その他	4,862	37.4	6,111	45.5	4,493	37.3
歳出合計	12,653	100.0	13,088	100.0	11,582	100.0
人件費	1,972	15.6	1,871	14.3	1,787	15.4
職員給与	1,237		1,203		1,166	
物件費	1,920	15.2	1,570	12.0	1,408	12.2
扶助費	1,458	11.5	989	7.6	922	8.0
公債費	1,216	9.6	1,221	9.3	1,347	11.6
普通建設事業	1,183	9.4	1,243	9.5	1,769	15.3
その他	4,904	38.8	6,195	47.3	4,348	37.5

(6) 財政指標等

項目	R3		R2	
	指標値	全道順位	指標値	全道順位
標準財政規模	6,613	43	6,234	44
財政力指数	0.389	29	0.391	31
実質収支	309	72	295	39
単年度収支	14	121	▲ 156	173
経常収支比率	90.2	27	92.2	43
実質赤字比率	-	-	-	-
連結実質赤字比率	-	-	-	-
実質公債費比率	12.1	24	13.3	15
将来負担比率	21.4	76	31.7	71
基金残高合計	2,701	114	2,215	117
財政調整基金	1,272	59	1,106	64
減債基金	79	151	81	139
その他特定目的基金	1,350	102	1,028	116
地方債現在高	9,014	72	9,316	69
債務負担行為現在高	436	75	682	62
ラスパイレス指数	98.3	42	98.9	25

(7) 税収

区分	R3		R2	
	収入済額	徴収率	収入済額	徴収率
市町村民税	708	91.2	704	89.8
個人	570	89.7	566	88.1
法人	138	98.2	138	97.4
固定資産税	1,556	90.3	1,451	88.2
土地	244	90.2	251	88.1
家屋	609	90.2	624	88.1
償却	692	90.2	566	88.1
合計	2,482	91.1	2,361	89.4

(8) 教育、医療、福祉

施設	数
教育	
幼稚園	-ヶ所
こども園	-ヶ所
小学校	4ヶ所
中学校	2ヶ所
高等学校	1ヶ所
医療	
病院	1ヶ所
診療所	-ヶ所
歯科	-ヶ所
福祉	
保育所	1ヶ所
養護老人ホーム	-ヶ所
特養老人ホーム	1ヶ所
軽費老人ホーム	-ヶ所
生活保護率(被保護人員/人口)	2.68%

(9) 公共施設等


公民館	3施設
図書館	1施設
体育館	2施設
公営住宅	1,007戸
公園	
数	30ヶ所
面積	208 ha
道路	
実延長	441 km
面積	4,231,727 m <sup>2</sup>
上水道	
料金	1,705円
普及率	98.6%
下水道	
料金	4,422円
普及率	90.3%
ごみ処理人口	15,876人
し尿処理人口	1,748人



あつまちょう  
**厚真町**

団体コード： 015814  
市町村類型： I-O

所在地 〒 059-1692 勇払郡厚真町京町120番地  
TEL 0145-27-2321  
FAX 0145-27-2328  
URL <https://www.town.atsuma.lg.jp>  
E-mail [soumu@town.atsuma.lg.jp](mailto:soumu@town.atsuma.lg.jp)

	町長	副町長	議会議員	
	みやさか しょういちろう <b>宮坂 尚市朗</b> 67歳 4期目 任期満了日： 6.7.7	にしのかずひろ 西野 和博 1期目 任期満了日： 6.12.31	議長 わたべ たかき 渡部 孝樹	副議長 よしおか しげき 吉岡 茂樹
	任期満了日： 6.7.7	任期満了日： 6.12.31	議員定数 11人	任期満了日 9.4.30
町名の由来		沿革		
アイヌ語の「アットマム」(向こうの湿地帯)から転訛したもの。		<small>明6 厚真フト村、ツケヘ村、シュフン村、トニカ村が合併し厚真村設置。 明30. 7. 15 厚真村戸長役場設置。 明39. 4. 1 二級町村制施行、厚真村とする。 大4. 4. 1 一級町村制施行。 昭35. 1. 1 町制施行。</small>		
姉妹・友好等都市提携				
奥州市(岩手県)				
地域指定状況				
低工	過疎	辺地	自公	離島
○	○			
特豪	山村	農振	半島	特定
		○		○
行政区画面積	404.61 km <sup>2</sup> (道内 83 位)			

(1) 人口

区分	人口(人)	人口密度(人/km <sup>2</sup> )	増減率(%)	人口割合(%)			世帯数(世帯)	道内順位	
				15歳未満	15~64歳	65歳以上		R2.10(国調)	R2.10(国調)
H22.10.1 (国調)	4,890	12.1	▲ 6.7	11.3	56.3	32.4	1,972	人口	105
H27.10.1 (国調)	4,838	12.0	▲ 1.1	11.0	53.6	35.4	2,126		
R2.10.1 (国調)	4,432	11.0	▲ 8.4	12.8	50.6	36.5	1,930	65歳以上	108
R5.1.1 (住基)	4,381 (うち外国住民 49 人)			12.5	49.6	37.9	2,129		

(2) 職員数等

普通会計	120人
一般行政	104人
教育	16人
消防	人
公営企業等	5人
うち病院	人
計	125人

(3) 産業構造

産業区分	就業人口(人)	構成比(%)
1次	797	33.1
2次	337	14.0
3次	1,258	52.3
計(分類不能含む)	2,405	100.0

(4) 基幹産業の状況等

産業	R3生産額(道内シェア)	R2経営体数	主な農産物
農業	79.6 億円 (0.61%)	290	鶏、米
漁業	1.1 億円 (0.04%)	H30経営体数 8	ほっき貝(うばがい)、ほたて貝
工業	R2製造品出荷額等(道内シェア) 136.3 億円 (0.23%)	R3事業所数 4	主な製造品
商業	R2商品販売額(道内シェア) 67.4 億円 (0.04%)	R3事業所数 39	主な特産品
観光	R3観光客入込数(道内シェア) 10.3 万人 (0.12%)	主な観光資源	こぶしの湯あつま、あつまスタードーム

(5) 歳入・歳出の状況

区分	R3		R2		R1	
	決算額	構成比	決算額	構成比	決算額	構成比
歳入合計	13,584	100.0	17,960	100.0	22,126	100.0
地方税	1,692	12.5	1,690	9.4	1,617	7.3
地方交付税	3,865	28.5	3,396	18.9	3,384	15.3
普通交付税	2,102		1,734		1,531	
特別交付税	1,764		1,662		1,853	
寄附金	492	3.6	1,265	7.0	880	4.0
ふるさと納税	469		516		631	
地方債	1,625	12.0	2,148	12.0	1,469	6.6
その他	5,909	43.5	9,461	52.7	14,776	66.8
歳出合計	12,400	100.0	17,025	100.0	19,865	100.0
人件費	1,394	11.2	1,307	7.7	1,039	5.2
職員給与	883		848		680	
物件費	1,198	9.7	1,410	8.3	3,203	16.1
扶助費	430	3.5	301	1.8	303	1.5
公債費	960	7.7	863	5.1	685	3.5
普通建設事業	3,333	26.9	3,828	22.5	935	4.7
その他	5,084	41.0	9,315	54.7	13,699	69.0

(6) 財政指標等

項目	R3		R2	
	指標値	全道順位	指標値	全道順位
標準財政規模	4,215	85	3,813	86
財政力指数	0.450	24	0.480	20
実質収支	664	20	655	13
単年度収支	9	128	▲ 935	179
経常収支比率	87.8	40	83.6	126
実質赤字比率	-	-	-	-
連結実質赤字比率	-	-	-	-
実質公債費比率	10.5	51	9.7	75
将来負担比率	-	-	-	-
基金残高合計	10,274	14	9,753	13
財政調整基金	1,007	84	1,005	76
減債基金	2,441	8	1,775	8
その他特定目的基金	6,826	9	6,972	9
地方債現在高	12,396	49	11,711	50
債務負担行為現在高	4,094	19	4,708	13
ラスパイレス指数	99.6	5	98.7	28

(7) 税収

区分	R3		R2	
	収入済額	徴収率	収入済額	徴収率
市町村民税	344	97.0	324	98.4
個人	232	99.3	228	99.1
法人	111	92.6	96	96.6
固定資産税	1,305	99.1	1,323	98.4
土地	86	94.8	87	94.0
家屋	232	96.9	230	96.1
償却	900	100.0	924	99.3
合計	1,692	98.7	1,690	98.4

(8) 教育、医療、福祉

教育	幼稚園	-ヶ所
	こども園	2ヶ所
	小学校	2ヶ所
	中学校	2ヶ所
医療	高等学校	1ヶ所
	病院	-ヶ所
	診療所	-ヶ所
福祉	歯科	-ヶ所
	保育所	-ヶ所
	介護老人ホーム	-ヶ所
	特養老人ホーム	-ヶ所
	軽費老人ホーム	-ヶ所
	生活保護率(被保護人員/人口)	0.55%

(9) 公共施設等

公民館	1施設	
図書館	-施設	
体育館	2施設	
公営住宅	348戸	
公園	数	20ヶ所
	面積	82ha
道路	実延長	265km
	面積	3,599,540m <sup>2</sup>
上水道	料金	2,550円
	普及率	94.6%
下水道	料金	3,960円
	普及率	99.8%
ごみ処理人口	4,384人	
し尿処理人口	617人	



とうやこちょう  
**洞爺湖町**

団体コード： 015849  
市町村類型： II-2

所在地 〒 049-5692 虻田郡洞爺湖町栄町58番地  
T E L 0142-76-2121  
F A X 0142-74-2121  
U R L <http://www.town.toyako.hokkaido.jp>  
E-mail syomu@town.toyako.lg.jp

	町長	副町長	議会議員						
	しもみち ひであき <b>下道 英明</b> 62歳 1期目 任期満了日： 8.4.22	はつたんだみのる 八反田 稔 1期目 任期満了日： 9.3.31	議長 おおにし さとし 大西 智	副議長 いたがき まさと 板垣 正人					
町名の由来		沿革							
虻田町と洞爺村の町村合併を機に、全国的にも知名度のある「洞爺湖」にちなんで名付けられたもの。		明13. 2 虻田郡各村戸長役場設置。 虻田村と振苗村が合併し、虻田村となる。 明29. 4 俱知安村を分村。 明30. 7 真狩村を分村。 明35. 4. 1 二級町村制施行。虻田村とする。虻田村・弁辺村組合役場を設置。 明42 虻田村・弁辺村組合役場を解除。 明42. 3. 31 虻田村役場開設。 大9. 6. 1 洞爺村を分村。 昭13. 4. 1 一級町村制施行。 昭13. 10. 1 町制施行。 平18. 3. 27 虻田町、洞爺村を廃し、洞爺湖町を設置。							
姉妹・友好等都市提携		箱根町(神奈川県)、三豊市(香川県)							
地域指定状況		行政区画面積 180.87 km <sup>2</sup> (道内 141 位)							
低工	過疎	辺地	自公	離島	特豪	山村	農振	半島	特定
	○		国立		△		○		

(1) 人口

区分	人口(人)	人口密度(人/km <sup>2</sup> )	増減率(%)	人口割合(%)			世帯数(世帯)	道内順位		
				15歳未満	15~64歳	65歳以上		R2.10(国調)	人口	
H22.10.1 (国調)	10,132	56.1	▲ 10.7	9.8	55.0	35.2	4,461		60	
H27.10.1 (国調)	9,299	51.4	▲ 8.2	8.9	50.7	40.4	4,240			
R2.10.1 (国調)	8,442	46.7	▲ 9.2	8.4	47.9	43.7	4,030	65歳以上	26	
R5.1.1 (住基)	8,147			136 (うち外国住民)	8.1	48.9	43.0	4,728		

(2) 職員数等

普通会計	132人
一般行政	114人
教 育	18人
消 防	人
公営企業等	17人
うち病院	人
計	149人

(3) 産業構造

産業区分	就業人口(人)	構成比(%)
1次	544	13.7
2次	515	13.0
3次	2,759	69.5
(計(分類不能含む))	3,972	100.0

(4) 基幹産業の状況等

産業	生産額(道内シェア)	割合	経営体数	主な産物
農業	R3農業生産額(道内シェア) 50.9 億円 (0.39%)		R2経営体数 133	野菜、肉用牛
漁業	R3漁業生産額(道内シェア) 4.8 億円 (0.19%)		H30経営体数 34	ほたて貝
工業	R2製造品出荷額等(道内シェア) 79.0 億円 (0.13%)		R3事業所数 14	食料品
商業	R2商品販売額(道内シェア) 117.9 億円 (0.07%)		R3事業所数 93	農産加工品、水産加工品、畜産加工品、乳製品
観光	R3観光客入込数(道内シェア) 109.1 万人 (1.28%)		主な観光資源	有珠山、入江・高砂貝塚、洞爺湖温泉、洞爺湖ロングラン花火大会

(5) 歳入・歳出の状況

区分	R3		R2		R1	
	決算額	構成比	決算額	構成比	決算額	構成比
歳入合計	8,539	100.0	8,636	100.0	7,283	100.0
地方税	1,026	12.0	1,069	12.4	1,176	16.1
地方交付税	3,696	43.3	3,219	37.3	3,204	44.0
普通交付税	3,112		2,728		2,699	
特別交付税	585		491		505	
寄附金	145	1.7	86	1.0	76	1.1
ふるさと納税	117		70		73	
地方債	860	10.1	789	9.1	810	11.1
その他	2,812	32.9	3,474	40.2	2,017	27.7
歳出合計	8,327	100.0	8,532	100.0	7,167	100.0
人件費	1,463	17.6	1,393	16.3	1,144	16.0
職員給与	795		747		754	
物件費	1,121	13.5	1,071	12.6	1,123	15.7
扶助費	1,012	12.2	707	8.3	677	9.4
公債費	904	10.9	860	10.1	867	12.1
普通建設事業	1,003	12.1	1,253	14.7	800	11.2
その他	2,824	33.9	3,248	38.1	2,557	35.7

(6) 財政指標等

項目	R3		R2	
	指標値	全道順位	指標値	全道順位
標準財政規模	4,611	73	4,252	76
財政力指数	0.275	60	0.288	58
実質収支	198	95	84	135
単年度収支	113	46	▲ 23	152
経常収支比率	87.6	42	94.4	25
実質赤字比率	-	-	-	-
連結実質赤字比率	-	-	-	-
実質公債費比率	10.6	47	10.9	51
将来負担比率	30.9	63	42.1	63
基金残高合計	3,132	93	3,091	80
財政調整基金	1,255	61	1,255	47
減債基金	150	137	103	132
その他特定目的基金	1,727	92	1,733	82
地方債現在高	8,759	75	8,752	77
債務負担行為現在高	32	150	256	93
ラスパイレス指数	97.9	57	98.7	28

(7) 税収

区分	R3		R2	
	収入済額	徴収率	収入済額	徴収率
市町村民税	366	96.0	371	96.3
個人	313	95.4	329	95.9
法人	53	99.5	43	99.1
固定資産税	492	97.1	538	92.7
土地	115	97.1	114	92.7
家屋	275	97.1	337	92.7
償却	102	97.1	86	92.7
合計	1,026	97.1	1,069	94.9

(8) 教育、医療、福祉

施設	数
幼稚園	-ヶ所
こども園	-ヶ所
小学校	3ヶ所
中学校	2ヶ所
高等学校	1ヶ所
病院	-ヶ所
診療所	-ヶ所
歯科	-ヶ所
保育所	4ヶ所
養護老人ホーム	-ヶ所
特養老人ホーム	-ヶ所
軽費老人ホーム	-ヶ所
生活保護率(被保護人員/人口)	2.27%

(9) 公共施設等

公民館	- 施設
図書館	2 施設
体育館	1 施設
公営住宅	729 戸
公園	数 24ヶ所 面積 64 ha
道路	実延長 227 km 面積 2,736,802 m <sup>2</sup>
上水道	料金 2,255 円 普及率 98.6%
下水道	料金 3,250 円 普及率 86.0%
ごみ処理人口	8,181 人
し尿処理人口	1,115 人



あびらちょう  
**安平町**

団体コード： 015857  
市町村類型： II - O

所在地 〒 059-1595 勇払郡安平町早来大町95番地  
TEL 0145-22-2511  
FAX 0145-22-2026  
URL <https://www.town.abira.lg.jp>  
E-mail soumu@town.abira.lg.jp

	町長 おいかわ しゅういちろう <b>及川 秀一郎</b> 58 歳 2 期目 任期満了日： 8.4.22	副町長 たなか かずみ 田中 一省 1 期目 任期満了日： 6.6.30	議長 ただまさひろ 多田 政拓
		期目 任期満了日：	副議長 うめもり たかひと 梅森 敬仁
		期目 任期満了日：	議員定数 12 人 任期満了日 8.4.22
町名の由来		沿革	
旧早来・追分村前の村名「安平村」より名付けられたもの。		明6 ウェンナイ村、ヒヒ村、タフコフ村、ユウフリ村が合併し、種苗村設置。 明33. 6. 1 種苗村から分村、安平村戸長役場設置。 明39. 4. 1 二級町村制施行、安平村とする。 大12. 4. 1 一級町村制施行、(安平村) 昭27. 8. 1 安平村から追分村が分村。 昭28. 10. 1 追分村が町制施行。 昭29. 10. 1 安平村が早来村と改称。 昭32. 1. 1 早来村が町制施行。 平18. 3. 27 早来町、追分町を廃し、安平町を設置。	
姉妹・友好等都市提携		-	
地域指定状況			
低工	過疎	辺地	自公
○			○
行政区画面積	237.16 km <sup>2</sup> (道内 122 位)		

(1) 人口

区分	人口 (人)	人口密度 (人/km <sup>2</sup> )	増減率 (%)	人口割合 (%)			世帯数 (世帯)	道内順位	
				15歳未満	15~64歳	65歳以上		R2.10(国調)	人口
H22.10.1 (国調)	8,726	36.8	▲ 4.4	12.1	57.8	30.1	3,753		68
H27.10.1 (国調)	8,148	34.4	▲ 6.6	10.9	54.5	34.6	3,651		
R2.10.1 (国調)	7,340	30.9	▲ 9.9	10.3	52.8	37.0	3,451	65歳以上	105
R5.1.1 (住基)	7,314 (うち外国住民)		83 (人)	9.8	52.5	37.7	3,968		

(2) 職員数等

普通会計	124 人
一般行政	107 人
教 育	17 人
消 防	人
公営企業等	14 人
うち病院	人
計	138 人

(3) 産業構造

産業区分	就業人口 (人)	構成比 (%)
1 次	952	25.1
2 次	675	17.8
3 次	2,154	56.9
(分類不能含む)	3,786	100.0

(4) 基幹産業の状況等

産業	生産額(道内シェア)	割合	経営体数	主な産物
農業	R3 101.4 億円	(0.77%)	R2 203	鶏、肉用牛、乳用牛
漁業	R3 - 億円	-	H30 -	-
工業	R2 250.0 億円	(0.41%)	R3 20	食料品、家具・装備品
商業	R2 75.0 億円	(0.04%)	R3 63	乳製品、酒類、農産加工品、畜産加工品
観光	R3 83.3 万人	(0.98%)	主な観光資源	安平川、道の駅あびらD51ステーション、ポッポらんど柏が丘公園

(5) 歳入・歳出の状況

区分	R3		R2		R1	
	決算額	構成比	決算額	構成比	決算額	構成比
歳入合計	9,530	100.0	10,633	100.0	12,114	100.0
地方税	2,030	21.3	1,783	16.8	2,061	17.0
地方交付税	2,783	29.2	2,543	23.9	2,618	21.6
普通交付税	2,294		2,090		2,113	
特別交付税	489		453		505	
寄附金	650	6.8	658	6.2	676	5.6
ふるさと納税	585		588		654	
地方債	927	9.7	716	6.7	513	4.2
その他	3,140	33.0	4,933	46.4	6,247	51.6
歳出合計	9,393	100.0	10,498	100.0	11,505	100.0
人件費	1,218	13.0	1,204	11.5	1,208	10.5
職員給与	788		785		796	
物件費	1,679	17.9	1,650	15.7	2,482	21.6
扶助費	598	6.4	405	3.9	429	3.7
公債費	1,066	11.4	1,042	9.9	1,063	9.2
普通建設事業	1,639	17.5	859	8.2	347	3.0
その他	3,194	34.0	5,339	50.9	5,977	52.0

(6) 財政指標等

項目	R3		R2	
	指標値	全道順位	指標値	全道順位
標準財政規模	4,814	70	4,688	67
財政力指数	0.456	22	0.463	22
実質収支	130	126	133	103
単年度収支	▲ 3	149	▲ 395	178
経常収支比率	86.9	51	90.3	58
実質赤字比率	-	-	-	-
連結実質赤字比率	-	-	-	-
実質公債費比率	10.1	59	10.5	57
将来負担比率	33.3	59	54.3	47
基金残高合計	4,556	57	4,074	58
財政調整基金	1,796	30	1,551	34
減債基金	372	88	306	89
その他特定目的基金	2,388	65	2,216	62
地方債現在高	8,182	80	8,292	78
債務負担行為現在高	2,426	28	509	71
ラスパイレス指数	97.1	85	98.2	45

(7) 税収

区分	R3		R2	
	収入済額	徴収率	収入済額	徴収率
市町村民税	854	97.6	791	97.6
個人	651	97.1	558	96.8
法人	203	99.6	233	99.4
固定資産税	1,095	83.5	914	71.6
土地	93	83.5	99	71.6
家屋	289	83.5	292	71.6
償却	713	83.5	522	71.6
合計	2,030	89.5	1,783	82.3

(8) 教育、医療、福祉

施設	数
幼稚園	-ヶ所
こども園	-ヶ所
小学校	4ヶ所
中学校	2ヶ所
高等学校	1ヶ所
病院	-ヶ所
診療所	-ヶ所
歯科	-ヶ所
保育所	-ヶ所
養護老人ホーム	-ヶ所
特養老人ホーム	-ヶ所
軽費老人ホーム	-ヶ所
生活保護率 (被保護人員/人口)	1.28 %

(9) 公共施設等

公民館	4 施設
図書館	- 施設
体育館	1 施設
公営住宅	641 戸
公園	数 25ヶ所 面積 86 ha
道路	実延長 314 km 面積 4,394,454 m <sup>2</sup>
上水道	料金 2,390 円 普及率 89.6 %
下水道	料金 3,960 円 普及率 77.2 %
ごみ処理人口	7,351 人
し尿処理人口	1,199 人



むかわちょう

# むかわ町

団体コード： 015865  
市町村類型： II - O

所在地 〒 054-8660 勇払郡むかわ町美幸2丁目88番地  
TEL 0145-42-2411  
FAX 0145-42-2711  
URL <http://www.town.mukawa.lg.jp>  
E-mail [soumu@town.mukawa.lg.jp](mailto:soumu@town.mukawa.lg.jp)

	町長	副町長	議会議員						
	たけなか よしゆき <b>竹中 喜之</b> 70歳 3期目 任期満了日： 8.3.22	なりた ただのり 成田 忠則 1期目 任期満了日： 8.5.11	議長 のだしょういち 野田 省一	副議長 つがわ あつし 津川 篤	議員定数 13人	任期満了日 8.4.22			
町名の由来		沿革							
アイヌ語の「ムッカ・ベツ」(海の上げ潮のために、河口が砂でふさがれる状態のこと)に由来したもの。		明6 鶴川村、井目戸村、蒔別村、生龜村設置。 " 穂別村、似瀧村、栗橋村、辺宮内村設置。 明28. 4. 1 苫小牧外15村戸長役場から分村し、鶴川村外7村戸長役場を鶴川に設置。 明38 辺宮内村から占冠村が分村。 明45. 4. 1 鶴川の上流4村が鶴川外7村戸長役場から分村し、鶴川村外3村戸長役場を設置。 大4. 4. 1 鶴川村、井目戸村、蒔別村、生龜村が合併し二級町村制施行、鶴川村とする。 大8. 4. 1 二級町村制施行、似瀧村とする。(昭4.10.1 穂別村へ改称) 昭28. 4. 1 町制施行、鶴川町とする。 昭37. 1. 1 町制施行、穂別町とする。 平18. 3. 27 鶴川町、穂別町を廃し、むかわ町設置。							
姉妹・友好等都市提携									
砺波市(富山県)									
地域指定状況									
低工	過疎	辺地	自公	離島	特豪	山村	農振	半島	特定
	○	○				△	○		△
行政区画面積	711.36 km <sup>2</sup>		(道内 31 位)						

### (1) 人口

区分	人口(人)	人口密度(人/km <sup>2</sup> )	増減率(%)	人口割合(%)			世帯数(世帯)	道内順位	
				15歳未満	15~64歳	65歳以上		R2.10(国調)	人口
H22.10.1 (国調)	9,746	13.7	▲ 8.1	11.0	57.2	31.8	4,127		64
H27.10.1 (国調)	8,596	12.1	▲ 11.8	9.8	53.6	36.5	3,784		
R2.10.1 (国調)	7,651	10.8	▲ 11.0	9.3	49.7	41.0	3,647	65歳以上	56
R5.1.1 (住基)	7,488			8.9	49.5	41.5	4,024		

### (2) 職員数等

普通会計	136人
一般行政	117人
教育	19人
消防	人
公営企業等	29人
うち病院	20人
計	165人

### (3) 産業構造

産業区分	就業人口(人)	構成比(%)
1次	1,322	31.9
2次	698	16.8
3次	2,084	50.3
(計(分類不能含む))	4,146	100.0

### (4) 基幹産業の状況等

産業	生産額(道内シェア)	R2経営体数	主な農産物
農業	74.2 億円 (0.57%)	323	野菜、米、肉用牛
漁業	3.1 億円 (0.12%)	H30経営体数 24	ほっき貝(うばがい)、さけ、その他のかき類
工業	R2製造品出荷額等(道内シェア) 26.7 億円 (0.04%)	R3事業所数 11	主な製造品 : 木材・木製品(家具を除く)
商業	R2商品販売額(道内シェア) 88.3 億円 (0.05%)	R3事業所数 65	主な特産品 : 工芸・クラフト品、農産加工品、水産加工品、めん・パン類
観光	R3観光客入込数(道内シェア) 8.9 万人 (0.11%)	主な観光資源	鶴川盛土墳墓群、むかわ町穂別博物館、むかわ竜、道の駅「むかわ四季の館」

### (5) 歳入・歳出の状況

区分	R3		R2		R1	
	決算額	構成比	決算額	構成比	決算額	構成比
歳入合計	10,658	100.0	12,031	100.0	13,297	100.0
地方税	1,093	10.3	1,073	8.9	1,030	7.7
地方交付税	4,857	45.6	4,731	39.3	4,797	36.1
普通交付税	3,942		3,866		3,772	
特別交付税	916		865		1,025	
寄附金	101	1.0	60	0.5	63	0.5
ふるさと納税	77		46		34	
地方債	1,232	11.6	1,034	8.6	1,175	8.8
その他	3,375	31.7	5,133	42.7	6,233	46.9
歳出合計	10,390	100.0	11,781	100.0	12,842	100.0
人件費	1,468	14.1	1,465	12.4	1,381	10.8
職員給与	816		830		953	
物件費	1,318	12.7	1,337	11.4	1,817	14.2
扶助費	732	7.1	491	4.2	499	3.9
公債費	1,124	10.8	1,227	10.4	1,218	9.5
普通建設事業	1,943	18.7	2,343	19.9	2,648	20.6
その他	3,805	36.6	4,919	41.8	5,279	41.1

### (6) 財政指標等

項目	R3		R2	
	指標値	全道順位	指標値	全道順位
標準財政規模	5,585	55	5,452	54
財政力指数	0.230	91	0.225	101
実質収支	254	83	200	75
単年度収支	54	78	▲ 206	174
経常収支比率	88.0	38	90.0	59
実質赤字比率	-	-	-	-
連結実質赤字比率	-	-	-	-
実質公債費比率	9.3	82	9.6	81
将来負担比率	16.7	81	5.0	106
基金残高合計	5,795	34	5,006	40
財政調整基金	1,285	57	850	84
減債基金	756	41	706	42
その他特定目的基金	3,754	31	3,450	30
地方債現在高	9,673	66	9,536	67
債務負担行為現在高	95	125	114	120
ラスパイレス指数	97.9	57	97.7	67

### (7) 税収

区分	R3		R2	
	収入済額	徴収率	収入済額	徴収率
市町村民税	412	94.2	417	94.0
個人	354	93.4	347	93.0
法人	58	99.2	71	99.4
固定資産税	575	92.3	553	91.0
土地	89	92.2	96	90.9
家屋	151	92.2	152	90.9
償却	329	92.2	300	90.9
合計	1,093	93.5	1,073	92.8

### (8) 教育、医療、福祉

施設	数
幼稚園	-ヶ所
こども園	-ヶ所
小学校	3ヶ所
中学校	2ヶ所
高等学校	2ヶ所
病院	1ヶ所
診療所	2ヶ所
歯科	-ヶ所
保育所	2ヶ所
養護老人ホーム	-ヶ所
特養老人ホーム	-ヶ所
軽費老人ホーム	-ヶ所
生活保護率(被保護人員/人口)	1.68%

### (9) 公共施設等

施設	数	面積
公民館	-	施設
図書館	1	施設
体育館	3	施設
公営住宅		726戸
公園	20ヶ所	70ha
道路	実延長	464km
	面積	4,701,345m <sup>2</sup>
上水道	料金	2,550円
	普及率	86.5%
下水道	料金	3,860円
	普及率	62.8%
ごみ処理人口		7,532人
し尿処理人口		1,462人

# 日高振興局

所在地 〒 057-8558 北海道浦河郡浦河町栄丘東通56号  
TEL 0146-22-9030  
FAX 0146-22-2911  
URL <https://www.hidaka.pref.hokkaido.lg.jp>



日  
高

## 管内の概要【7町】

簡易統計情報	面積 (R5.4.1国土地理院)	4,811.02 km <sup>2</sup>
	人口 (R2.10.1国勢調査)	63,372 人
	世帯数 (R2.10.1国勢調査)	30,130 世帯
	人口密度	13.17 人/km <sup>2</sup>
産業構造 (就業人口)	1次産業	9,798 人
	2次産業	4,418 人
	3次産業	19,274 人



ひだかちょう  
日高町

団体コード： 016012  
市町村類型： Ⅲ-0

所在地 〒059-2192 沙流郡日高町門別本町210番地の1  
TEL 01456-2-5131  
FAX 01456-2-5615  
URL <https://www.town.hidaka.hokkaido.jp>  
E-mail info@town.hidaka.hokkaido.jp

	町長	副町長	議会議員						
	おおたか ちあき <b>大鷹 千秋</b> 66歳 2期目 任期満了日： 8.4.8	ふかね ひでのり 深根 英範 2期目 任期満了日： 8.4.19	議長 じんぼ かずや 神保 一哉	副議長 たかはし かつのり 高橋 克徳	議員定数 14人 任期満了日 8.4.8				
町名の由来		沿革							
日高山脈の山麓に位置することから命名されたもの。		明13、3 沙流郡各村戸長役場設置。 明22 門別村外17村戸長役場設置。 明32 平取村外8村戸長役場に属する。 明42、4、1 門別村、佐理太村、平賀村、富仁家村、慶能舞村、波恵村、菜実村、厚別村、賀張村が合併し二級町村制施行。門別村とする。 大8、4 幌去村から分村し、右左府村戸長役場設置。 大12、4、1 二級町村制施行。右左府村とする。 昭4、4、1 一級町村制施行（門別町）。 昭18、4、29 右左府村を日高村と改称。 昭27、4、1 町制施行（門別町）。 昭37、11、1 町制施行（日高町）。 平18、3、1 日高町、門別町を廃し、日高町を設置。							
姉妹・友好等都市提携		-							
地域指定状況		-							
低工	過疎	辺地	自公	離島	特豪	山村	農振	半島	特定
○	○	○	国定			△	○		△
行政区画面積		992.07 km <sup>2</sup> (道内 13 位)							

(1) 人口

区分	人口(人)	人口密度(人/km <sup>2</sup> )	増減率(%)	人口割合(%)			世帯数(世帯)	道内順位	
				15歳未満	15~64歳	65歳以上		R2.10(国調)	人口
H22.10.1 (国調)	13,615	13.7	▲ 7.6	12.4	59.3	28.3	6,064		51
H27.10.1 (国調)	12,378	12.5	▲ 9.1	11.8	56.2	32.0	5,781		
R2.10.1 (国調)	11,279	11.4	▲ 8.9	10.7	53.3	36.0	5,552	65歳以上	113
R5.1.1 (住基)	11,315			411人	9.6	54.7	35.7	6,287	

(2) 職員数等

普通会計	179人
一般行政	151人
教育	28人
消防	人
公営企業等	141人
うち病院	111人
計	320人

(3) 産業構造

産業区分	就業人口(人)	構成比(%)
1次	2,044	33.1
2次	734	11.9
3次	3,396	55.0
計(分類不能含む)	6,176	100.0

(4) 基幹産業の状況等

産業	生産額(道内シェア)	R2経営体数	主な農産物
農業	167.5 億円 (1.28%)	312	乳用牛
漁業	7.2 億円 (0.28%)	H30経営体数 49	なまこ、やなぎだこ、みずだこ、その他のかれい類
工業	108.9 億円 (0.18%)	R3事業所数 8	製造品
商業	166.0 億円 (0.10%)	R3事業所数 110	水産加工品、農産加工品、畜産加工品、乳製品
観光	R3観光客入込数(道内シェア) 31.0 万人 (0.36%)	主な観光資源	沙流川、優駿浪漫街道、沙流川源流原始林、日高国際スキー場、ひだか樹魂まつり

(5) 歳入・歳出の状況

区分	R3		R2		R1	
	決算額	構成比	決算額	構成比	決算額	構成比
歳入合計	12,959	100.0	12,902	100.0	10,502	100.0
地方税	1,557	12.0	1,589	12.3	1,588	15.1
地方交付税	5,430	41.9	4,975	38.6	4,901	46.7
普通交付税	4,831		4,384		4,259	
特別交付税	599		591		641	
寄附金	137	1.1	129	1.0	115	1.1
ふるさと納税	107		101		107	
地方債	1,236	9.5	1,011	7.8	811	7.7
その他	4,600	35.5	5,198	40.3	3,087	29.4
歳出合計	12,224	100.0	12,584	100.0	10,182	100.0
人件費	1,838	15.0	1,842	14.6	1,533	15.1
職員給与	1,058		1,052		1,026	
物件費	1,314	10.8	1,311	10.4	1,434	14.1
扶助費	1,039	8.5	744	5.9	830	8.2
公債費	1,739	14.2	1,606	12.8	1,512	14.9
普通建設事業	2,507	20.5	2,128	16.9	1,059	10.4
その他	3,786	31.0	4,953	39.4	3,814	37.5

(6) 財政指標等

項目	R3		R2	
	指標値	全道順位	指標値	全道順位
標準財政規模	7,024	41	6,606	42
財政力指数	0.262	67	0.271	65
実質収支	317	70	195	76
単年度収支	122	44	▲ 124	170
経常収支比率	95.0	4	97.8	7
実質赤字比率	-	-	-	-
連結実質赤字比率	-	-	-	-
実質公債費比率	12.3	21	11.6	34
将来負担比率	58.7	32	65.4	35
基金残高合計	2,299	126	2,180	118
財政調整基金	1,164	66	1,067	66
減債基金	101	146	101	134
その他特定目的基金	1,034	126	1,012	117
地方債現在高	13,366	42	13,819	39
債務負担行為現在高	369	81	77	137
ラスパイレス指数	97.9	57	97.7	67

(7) 税収

区分	R3		R2	
	収入済額	徴収率	収入済額	徴収率
市町村民税	709	93.7	715	93.0
個人	608	93.6	599	92.5
法人	101	94.4	116	95.2
固定資産税	678	93.3	715	93.3
土地	87	93.2	92	93.2
家屋	273	93.2	283	93.2
償却	304	93.2	327	93.2
合計	1,557	94.1	1,589	93.7

(8) 教育、医療、福祉

施設	数
幼稚園	-ヶ所
こども園	-ヶ所
小学校	4ヶ所
中学校	4ヶ所
高等学校	2ヶ所
病院	1ヶ所
診療所	3ヶ所
歯科	1ヶ所
保育所	4ヶ所
養護老人ホーム	-ヶ所
特養老人ホーム	1ヶ所
軽費老人ホーム	-ヶ所
生活保護率(被保護人員/人口)	2.00%

(9) 公共施設等

公民館	1施設
図書館	2施設
体育館	2施設
公営住宅	858戸
公園	数
面積	12ヶ所
面積	26ha
道路	実延長
面積	401km
面積	5,268,836m <sup>2</sup>
上水道	料金
普及率	2,680円
普及率	97.0%
下水道	料金
普及率	4,193円
普及率	79.0%
ごみ処理人口	11,285人
し尿処理人口	1,481人



ひらとりちょう  
平取町

団体コード： 016021  
市町村類型： I - O

所在地 〒 055-0192 沙流郡平取町本町28番地  
TEL 01457-2-2221  
FAX 01457-2-2277  
URL http://www.town.birator.hokkaido.jp  
E-mail soumu@town.birator.lg.jp

	町長 えんどう けいいち 遠藤 桂一 65歳 1期目 任期満了日： 6.7.2	副町長 さとう かずみ 佐藤 和三 1期目 任期満了日： 6.7.12	議会議員 議長 たかやま おさむ 高山 修 副議長 しのへ まさひこ 四戸 正彦 議員定数 10人 任期満了日 9.4.30
	町名の由来		
	アイヌ語の「ピラ・ウトル」(崖の間を意味)に由来したもの。		
姉妹・友好等都市提携		沿革	
南あわじ市(兵庫県)		明13 沙流郡各村戸長役場設置。 明22 門別村外17村戸長役場設置。 明32. 7. 1 平取町外8村戸長役場設置。 大8. 4. 1 幌内村から分村し、右左戸長役場設置。 大12. 4. 1 平取町、荷葉橋村、美雲古津村、荷葉村、二風谷村、荷負村、貫気別村、長知内村、幌去村が合併し二級町村制施行、平取町とする。 昭21. 5. 1 一級町村制施行。 昭29. 11. 1 町制施行。	
地域指定状況			
低工	過疎	辺地	自公
○	○	○	○
行政区画面積	743.09 km <sup>2</sup> (道内 25 位)		

(1) 人口

区分	人口(人)	人口密度(人/km <sup>2</sup> )	増減率(%)	人口割合(%)			世帯数(世帯)	道内順位	
				15歳未満	15~64歳	65歳以上		R2.10(国調)	R2.10(国調)
H22.10.1 (国調)	5,596	7.5	▲ 9.3	12.8	58.3	28.8	2,412	人口	99
H27.10.1 (国調)	5,315	7.2	▲ 5.0	12.5	55.5	32.1	2,373		
R2.10.1 (国調)	4,776	6.4	▲ 10.1	11.6	53.2	35.2	2,288	65歳以上	125
R5.1.1 (住基)	4,594 (うち外国住民 74 人)		74	10.5	52.7	36.8	2,411		

(2) 職員数等

普通会計	124人
一般行政	104人
教育	20人
消防	人
公営企業等	41人
うち病院	36人
計	165人

(3) 産業構造

産業区分	就業人口(人)	構成比(%)
1次	923	33.5
2次	412	15.0
3次	1,397	50.7
(計 (分類不能含む))	2,755	100.0

(4) 基幹産業の状況等

産業	生産額(道内シェア)	割合	経営体数	主な産物
農業	R3農業生産額(道内シェア) 57.0 億円 (0.44%)		R2経営体数 233	野菜、その他畜産物、肉用牛
漁業	R3漁業生産額(道内シェア) - 億円 -		H30経営体数 -	水産物
工業	R2製造品出荷額等(道内シェア) X 億円 X		R3事業所数 1	製造品
商業	R2商品販売額(道内シェア) 51.1 億円 (0.03%)		R3事業所数 48	畜産加工品、工芸・クラフト品
観光	R3観光客入込数(道内シェア) 15.3 万人 (0.18%)		主な観光資源	沙流川、幌尻岳、萱野茂二風谷アイヌ資料館、すずらん観賞会、すずらん群生地

(5) 歳入・歳出の状況

区分	R3		R2		R1	
	決算額	構成比	決算額	構成比	決算額	構成比
歳入合計	7,252	100.0	7,941	100.0	6,758	100.0
地方税	529	7.3	527	6.6	523	7.8
地方交付税	3,358	46.3	3,006	37.9	2,877	42.6
普通交付税	3,010		2,690		2,560	
特別交付税	348		317		317	
寄附金	149	2.1	185	2.3	175	2.6
ふるさと納税	147		177		167	
地方債	698	9.6	761	9.6	736	10.9
その他	2,518	34.7	3,462	43.6	2,446	36.2
歳出合計	7,114	100.0	7,866	100.0	6,697	100.0
人件費	1,166	16.4	1,194	15.2	1,059	15.8
職員給与	749		794		706	
物件費	803	11.3	769	9.8	945	14.1
扶助費	554	7.8	427	5.4	452	6.8
公債費	807	11.3	682	8.7	635	9.5
普通建設事業	2,347	33.0	2,385	30.3	1,608	24.0
その他	1,437	20.2	2,408	30.6	1,997	29.8

(6) 財政指標等

項目	R3		R2	
	指標値	全道順位	指標値	全道順位
標準財政規模	3,871	90	3,543	92
財政力指数	0.181	131	0.188	131
実質収支	114	135	75	142
単年度収支	39	90	16	86
経常収支比率	80.1	124	83.6	126
実質赤字比率	-	-	-	-
連結実質赤字比率	-	-	-	-
実質公債費比率	5.5	157	4.8	162
将来負担比率	45.0	43	39.1	66
基金残高合計	2,252	131	2,152	119
財政調整基金	968	91	964	79
減債基金	76	152	76	142
その他特定目的基金	1,209	111	1,112	106
地方債現在高	7,849	83	7,938	79
債務負担行為現在高	7	167	9	165
ラスパイレス指数	97.1	85	97.2	87

(7) 税収

区分	R3		R2	
	収入済額	徴収率	収入済額	徴収率
市町村民税	276	99.4	274	98.6
個人	248	99.3	236	98.6
法人	28	99.8	39	98.7
固定資産税	194	99.4	197	97.9
土地	31	99.3	30	97.8
家屋	71	99.3	73	97.8
償却	81	99.3	83	97.8
合計	529	99.4	527	98.4

(8) 教育、医療、福祉

施設	数
幼稚園	-ヶ所
こども園	-ヶ所
小学校	5ヶ所
中学校	2ヶ所
高等学校	1ヶ所
病院	1ヶ所
診療所	4ヶ所
歯科	3ヶ所
保育所	2ヶ所
養護老人ホーム	-ヶ所
特養老人ホーム	-ヶ所
軽費老人ホーム	-ヶ所
生活保護率 (被保護人員/人口)	1.86%

(9) 公共施設等

公民館	1施設
図書館	1施設
体育館	1施設
公営住宅	406戸
公園	数 9ヶ所
	面積 53 ha
道路	実延長 228 km
	面積 2,941,644 m <sup>2</sup>
上水道	料金 3,210 円
	普及率 89.2%
下水道	料金 - 円
	普及率 -%
ごみ処理人口	4,601人
し尿処理人口	1,295人





にいかつぷちょう  
**新冠町**

団体コード： 016047  
市町村類型： II - O

所在地 〒 059-2492 新冠郡新冠町字北星町3番地の2  
TEL 0146-47-2111  
FAX 0146-47-2600  
URL <https://www.niikappu.jp>  
E-mail info@niikappu.jp

	町長	副町長	議会議員						
	なるみ しゅうじ <b>鳴海 修司</b> 72歳 2期目 任期満了日： 7.4.30	やまもと まさつぐ 山本 政嗣 1期目 任期満了日： 7.5.10	議長 うじいえ よしみ 氏家 良美	副議長 ただだしゅういち 武田 修一					
町名の由来		沿革							
アイヌ語の「ニカブ」(楡皮)に由来したもの。		明13. 2 静内、新冠両郡戸長役場設置。 明14. 9 新冠郡役場設置。 明22 静内、新冠両郡戸長役場設置。 明40. 5. 1 高江村外10村戸長役場設置。 大12. 4. 1 高江村、去童村、治津村、姉去村、大狩部村、葉朽村、受乞村、万瀬村、清若村、元神部村、比宇村が合併し、二級町村制施行、新冠村と改称とする。町制施行。 昭36. 9. 1							
姉妹・友好等都市提携		-							
地域指定状況									
低工	過疎	辺地	自公	離島	特豪	山村	農振	半島	特定
	○	○	国定			○	○		○
行政区画面積	585.71 km <sup>2</sup> (道内 52 位)								

(1) 人口

区分	人口(人)	人口密度(人/km <sup>2</sup> )	増減率(%)	人口割合(%)			世帯数(世帯)	道内順位	
				15歳未満	15~64歳	65歳以上		R2.10(国調)	人口
H22.10.1 (国調)	5,775	9.9	▲ 4.3	13.1	59.9	27.0	2,388		
H27.10.1 (国調)	5,592	9.5	▲ 3.2	13.2	56.1	30.7	2,405	89	
R2.10.1 (国調)	5,309	9.1	▲ 5.1	12.4	54.6	33.0	2,443	65歳以上	145
R5.1.1 (住基)	5,187 (うち外国住民)		204 (人)	10.8	56.1	33.1	2,776		

(2) 職員数等

普通会計	115人
一般行政	77人
教育	38人
消防	人
公営企業等	58人
うち病院	28人
計	173人

(3) 産業構造

産業区分	就業人口(人)	構成比(%)
1次	1,060	35.9
2次	463	15.7
3次	1,432	48.4
(分類不能含む)	2,956	100.0

(4) 基幹産業の状況等

産業	R3生産額(道内シェア)	R2経営体数	主な農産物
農業	122.8 億円 (0.94%)	231	乳用牛
漁業	2.2 億円 (0.08%)	H30経営体数 12	さけ、やなぎだこ、みずだこ
工業	R2製造品出荷額等(道内シェア) X 億円 X	R3事業所数 4	製造品
商業	R2商品販売額(道内シェア) 65.7 億円 (0.04%)	R3事業所数 45	菓子類、乳製品
観光	R3観光客入込数(道内シェア) 21.6 万人 (0.25%)	主な観光資源	日高の水力発電施設、幌尻岳、優駿浪漫街道、大狩部駅、泥火山、新冠温泉

(5) 歳入・歳出の状況

区分	R3		R2		R1	
	決算額	構成比	決算額	構成比	決算額	構成比
歳入合計	6,350	100.0	7,258	100.0	6,211	100.0
地方税	728	11.5	719	9.9	715	11.5
地方交付税	2,955	46.5	2,670	36.8	2,640	42.5
普通交付税	2,706		2,449		2,417	
特別交付税	249		221		222	
寄附金	308	4.9	136	1.9	55	0.9
ふるさと納税	292		132		52	
地方債	473	7.5	940	13.0	742	12.0
その他	1,885	29.7	2,794	38.5	2,059	33.2
歳出合計	6,226	100.0	7,170	100.0	6,037	100.0
人件費	1,182	19.0	1,165	16.2	950	15.7
職員給与	796		784		626	
物件費	1,154	18.5	1,031	14.4	1,112	18.4
扶助費	552	8.9	387	5.4	368	6.1
公債費	768	12.3	760	10.6	771	12.8
普通建設事業	548	8.8	1,525	21.3	1,294	21.4
その他	2,022	32.5	2,303	32.1	1,541	25.5

(6) 財政指標等

項目	R3		R2	
	指標値	全道順位	指標値	全道順位
標準財政規模	3,714	95	3,457	96
財政力指数	0.222	99	0.230	94
実質収支	120	132	87	133
単年度収支	33	100	▲ 5	130
経常収支比率	84.3	77	89.8	63
実質赤字比率	-	-	-	-
連結実質赤字比率	-	-	-	-
実質公債費比率	7.7	117	7.5	119
将来負担比率	-	-	6.9	102
基金残高合計	2,089	135	1,797	135
財政調整基金	658	138	551	136
減債基金	280	104	280	94
その他特定目的基金	1,151	117	966	122
地方債現在高	5,708	113	5,982	108
債務負担行為現在高	100	123	97	125
ラスパイレス指数	95.9	142	95.8	147

(7) 税収

区分	R3		R2	
	収入済額	徴収率	収入済額	徴収率
市町村民税	354	96.8	330	95.5
個人	299	96.8	274	95.3
法人	55	96.8	55	96.2
固定資産税	315	91.3	331	91.2
土地	34	87.3	36	87.0
家屋	123	87.5	132	87.5
償却	149	95.3	155	95.1
合計	728	94.6	719	93.7

(8) 教育、医療、福祉

施設	数
幼稚園	-ヶ所
こども園	1ヶ所
小学校	2ヶ所
中学校	1ヶ所
高等学校	-ヶ所
病院	-ヶ所
診療所	2ヶ所
歯科	-ヶ所
保育所	-ヶ所
養護老人ホーム	-ヶ所
特養老人ホーム	1ヶ所
軽費老人ホーム	-ヶ所
生活保護率(被保護人員/人口)	2.79%

(9) 公共施設等

公民館	- 施設
図書館	- 施設
体育館	1 施設
公営住宅	339 戸
公園	数 2ヶ所
	面積 5 ha
道路	実延長 250 km
	面積 3,485,348 m <sup>2</sup>
上水道	料金 2,970 円
	普及率 94.1%
下水道	料金 3,520 円
	普及率 60.0%
ごみ処理人口	5,249 人
し尿処理人口	1,083 人



うらかわちょう  
浦河町

団体コード： 016071  
市町村類型： III-0

所在地 〒 057-8511 浦河郡浦河町築地1丁目3番1号  
TEL 0146-22-2311  
FAX 0146-22-1240  
URL https://www.town.urakawa.hokkaido.jp  
E-mail info@town.urakawa.hokkaido.jp

	町長	副町長	議会議員						
	いけだ ひらく 池田 拓	まつだ ゆうこう 松田 有宏	議長	よねやとともみつ 米谷 友光					
	71歳 4期目 任期満了日： 7.12.23	2期目 任期満了日： 8.3.31	副議長	いいだ みわこ 飯田 美和子					
			議員定数	任期満了日					
町名の由来		沿革							
アイヌ語の「ウララベツ」(霧深き川の意味)から転訛したもの。		明13 浦河部各村戸長役場設置。 明15 浦河部から井寒台村が分村し、塘沸村、原遠村の各一部から幌別村を設置。 浦河村、茅実村、宜保村、鱒別村が合併し浦河村、後駱村、踏牛村が合併し後駱村、塘沸村、西舎村、可礼村が合併し西舎村、原遠村、杵臼村、富業村が合併し杵臼村、歌伏村、間民村が合併し歌伏村、姉茶村と透消村が合併して姉茶村、屋壁村、野深村と姉茶村の一部は合併して野深村とする。 明33 浦河部外10村戸長役場設置。 明35. 4 浦河村、後駱村、向別村、井寒台村が合併し二級町村制施行、浦河村とし、町制施行。 西舎村と幌別村の一部が合併して二級町村制施行、西舎村とする。 杵臼村、幌別村の一部が合併し二級町村制施行、杵臼村とする。 歌伏村、姉茶村、野深村、後辺戸村が合併し二級町村制施行、歌伏村とする。 一級町村制施行、浦河町、杵臼村、西舎村が合併し、浦河町と称す。 歌伏村を編入。							
姉妹・友好等都市提携									
花蓮県新城郷(台湾)、天草市(熊本県)									
地域指定状況		大4. 4. 1 昭31. 9. 30							
低工	過疎	辺地	自公	離島	特豪	山村	農振	半島	特定
○	○	○	国定			○	○		○
行政区画面積		694.3 ㎦ (道内 32 位)							

(1) 人口

区分	人口(人)	人口密度(人/㎦)	増減率(%)	人口割合(%)			世帯数(世帯)	道内順位	
				15歳未満	15~64歳	65歳以上		R2.10(国調)	人口
H22.10.1(国調)	14,389	20.7	▲ 8.3	12.5	62.4	25.1	6,358		48
H27.10.1(国調)	13,075	18.8	▲ 9.1	11.5	58.7	29.8	6,178		
R2.10.1(国調)	12,074	17.4	▲ 7.7	10.3	55.8	33.9	5,936	65歳以上	137
R5.1.1(住基)	11,694			10.0	55.9	34.1	6,688		

(2) 職員数等

普通会計	153人
一般行政	126人
教 育	27人
消 防	人
公営企業等	15人
うち病院	人
計	168人

(3) 産業構造

産業区分	就業人口(人)	構成比(%)
1次	1,637	25.5
2次	726	11.3
3次	4,045	63.1
(計(分類不能含む))	6,409	100.0

(4) 基幹産業の状況等

産業	R3生産額(道内シェア)	R2経営体数	主な農産物
農業	116.7 億円 (0.89%)	253	： その他畜産物
漁業	15.8 億円 (0.61%)	H30経営体数 185	主な水産物： こんぶ、すけとうだら、さけ
工業	R2製造品出荷額等(道内シェア) 77.4 億円 (0.13%)	R3事業所数 15	主な製造品： 食料品
商業	R2商品販売額(道内シェア) 191.1 億円 (0.11%)	R3事業所数 146	主な特産品： 水産加工品、工芸・クラフト品、農産加工品、めん・パン類
観光	R3観光客入込数(道内シェア) 11.9 万人 (0.14%)	主な観光資源	： 優駿浪漫街道、浦河桜まつり

(5) 歳入・歳出の状況

区分	R3		R2		R1	
	決算額	構成比	決算額	構成比	決算額	構成比
歳入合計	11,892	100.0	12,182	100.0	9,654	100.0
地方税	1,438	12.1	1,460	12.0	1,469	15.2
地方交付税	4,058	34.1	3,700	30.4	3,646	37.8
普通交付税	3,744		3,430		3,368	
特別交付税	314		270		278	
寄附金	462	3.9	620	5.1	485	5.0
ふるさと納税	450		594		465	
地方債	1,339	11.3	1,212	10.0	778	8.1
その他	4,595	38.6	5,190	42.6	3,276	33.9
歳出合計	11,529	100.0	11,846	100.0	9,397	100.0
人件費	1,476	12.8	1,432	12.1	1,219	13.0
職員給与	863		830		803	
物件費	1,877	16.3	1,926	16.3	1,863	19.8
扶助費	1,802	15.6	1,396	11.8	1,443	15.4
公債費	1,087	9.4	1,059	8.9	1,123	12.0
普通建設事業	1,985	17.2	1,722	14.5	1,259	13.4
その他	3,301	28.6	4,311	36.4	2,489	26.5

(6) 財政指標等

項目	R3		R2	
	指標値	全道順位	指標値	全道順位
標準財政規模	5,802	53	5,506	53
財政力指数	0.296	52	0.301	53
実質収支	300	73	265	48
単年度収支	35	98	14	88
経常収支比率	79.4	130	80.7	145
実質赤字比率	-	-	-	-
連結実質赤字比率	-	-	-	-
実質公債費比率	10.3	54	11.1	47
将来負担比率	17.9	78	30.9	72
基金残高合計	3,297	84	2,835	92
財政調整基金	761	118	629	123
減債基金	556	63	496	63
その他特定目的基金	1,980	81	1,710	84
地方債現在高	10,395	62	10,097	64
債務負担行為現在高	95	125	453	73
ラスパイレス指数	96.6	118	96.3	132

(7) 税収

区分	R3		R2	
	収入済額	徴収率	収入済額	徴収率
市町村民税	749	94.3	735	94.2
個人	629	93.5	619	93.5
法人	120	98.7	116	98.0
固定資産税	525	89.3	571	90.4
土地	101	88.9	111	90.1
家屋	314	88.9	343	90.1
償却	91	88.9	100	90.1
合計	1,438	92.9	1,460	93.1

(8) 教育、医療、福祉

施設	数
幼稚園	-ヶ所
こども園	-ヶ所
小学校	4ヶ所
中学校	3ヶ所
高等学校	1ヶ所
病院	-ヶ所
診療所	1ヶ所
歯科	-ヶ所
保育所	3ヶ所
介護老人ホーム	-ヶ所
特養老人ホーム	-ヶ所
軽費老人ホーム	-ヶ所
生活保護率(被保護人員/人口)	3.59%

(9) 公共施設等

施設	数	面積	実延長	料金	普及率	料金	普及率	ごみ処理人口	し尿処理人口
公民館	-								
図書館	1								
体育館	3								
公営住宅								1,020 戸	
公園								10ヶ所	
		16 ha							
道路								231 km	
								2,980,172 ㎡	
上水道								2,270 円	
								88.7%	
下水道								3,520 円	
								65.7%	
ごみ処理人口								11,720 人	
し尿処理人口								2,782 人	



さまにちょう  
様似町

団体コード： 016080  
市町村類型： I - O

所在地 〒 058-8501 様似郡様似町大通1丁目21番地  
T E L 0146-36-2111  
F A X 0146-36-2662  
U R L http://www.samani.jp  
E-mail samani.chou@samani.jp

	町長	副町長	議会議員						
	あらき てるあき 荒木 輝明 67歳 1期目 任期満了日： 7.10.10	きのした ゆきひろ 木下 行宏 2期目 任期満了日： 7.3.31	議長 やぎた かずひろ 八木田 和浩	副議長 おの てつひろ 小野 哲弘	議員定数 10人 任期満了日 9.4.30				
	町名の由来		沿革						
アイヌ語の「サンマウニ」(朽ち木のある所の意)に由来したものの。		明13、3 明15	様似外5村戸長役場設置。 様似村、海辺村、桐權村、傍平村が合併し様似村、平鶴村、門別村、染近村、白里村、核蕊村が合併し平鶴村、冬島村、郡内村、嚙牛村、小宵村が合併し冬島村、島郡村、幌満村が合併し幌満村、岡田村、逢牛村、菓地村、去魔村が合併し岡田村、二七村、農助村が合併し二七村とする。 明39、4、1 昭27、4、1						
姉妹・友好等都市提携		野田村(岩手県)							
地域指定状況									
低工	過疎	辺地	自公	離島	特豪	山村	農振	半島	特定
	○		国定			○	○		○
行政区画面積		364.3 ㎦			(道内 95 位)				

(1) 人口

区分	人口(人)	人口密度(人/㎦)	増減率(%)	人口割合(%)			世帯数(世帯)	道内順位	
				15歳未満	15~64歳	65歳以上		R2.10(国調)	人口
H22.10.1 (国調)	5,114	14.0	▲ 10.5	11.5	57.7	30.8	2,206		113
H27.10.1 (国調)	4,518	12.4	▲ 11.7	9.9	53.9	36.2	2,044		
R2.10.1 (国調)	4,043	11.1	▲ 10.5	9.0	48.7	42.3	1,913	65歳以上	39
R5.1.1 (住基)	3,983	(うち外国住民 29 人)		8.5	49.0	42.5	2,088		

(2) 職員数等

普通会計	92人
一般行政	73人
教育	19人
消防	人
公営企業等	10人
うち病院	人
計	102人

(3) 産業構造

産業区分	就業人口(人)	構成比(%)
1次	617	28.8
2次	415	19.3
3次	1,112	51.8
(計(分類不能含む))	2,145	100.0

(4) 基幹産業の状況等

産業	R3生産額(道内シェア)	R2経営体数	主な農産物
農業	23.2 億円 (0.18%)	60	： その他畜産物
漁業	R3漁業生産額(道内シェア) 14.9 億円 (0.57%)	H30経営体数 212	： こんぶ、さけ、みずだこ、つぶ類
工業	R2製造品出荷額等(道内シェア) 74.0 億円 (0.12%)	R3事業所数 12	： 食料品
商業	R2商品販売額(道内シェア) 51.8 億円 (0.03%)	R3事業所数 51	： 水産加工品、菓子類
観光	R3観光客入込数(道内シェア) 5.1 万人 (0.06%)	主な観光資源	： アポイ岳ジオパーク

(5) 歳入・歳出の状況

区分	R3		R2		R1	
	決算額	構成比	決算額	構成比	決算額	構成比
歳入合計	5,174	100.0	5,415	100.0	4,449	100.0
地方税	455	8.8	457	8.4	466	10.5
地方交付税	2,674	51.7	2,386	44.1	2,210	49.7
普通交付税	2,448		2,196		2,019	
特別交付税	225		190		191	
寄附金	240	4.7	258	4.8	95	2.1
ふるさと納税	222		224		93	
地方債	337	6.5	425	7.9	393	8.8
その他	1,468	28.4	1,889	34.9	1,286	28.9
歳出合計	5,120	100.0	5,278	100.0	4,399	100.0
人件費	803	15.7	844	16.0	771	17.5
職員給与	454		484		493	
物件費	698	13.6	838	15.9	700	15.9
扶助費	401	7.8	303	5.7	313	7.1
公債費	780	15.2	766	14.5	652	14.8
普通建設事業	633	12.4	700	13.3	709	16.1
その他	1,804	35.2	1,827	34.6	1,253	28.5

(6) 財政指標等

項目	R3		R2	
	指標値	全道順位	指標値	全道順位
標準財政規模	3,151	118	2,911	117
財政力指数	0.182	130	0.190	128
実質収支	54	170	41	164
単年度収支	13	122	▲ 9	135
経常収支比率	80.9	119	88.9	78
実質赤字比率	-	-	-	-
連結実質赤字比率	-	-	-	-
実質公債費比率	11.1	36	10.3	60
将来負担比率	16.9	80	48.8	54
基金残高合計	1,864	145	1,421	151
財政調整基金	893	101	612	128
減債基金	365	90	365	80
その他特定目的基金	607	156	444	159
地方債現在高	6,749	94	7,161	91
債務負担行為現在高	39	148	70	140
ラスパイレス指数	98.5	33	96.7	110

(7) 税収

区分	R3		R2	
	収入済額	徴収率	収入済額	徴収率
市町村民税	205	97.1	202	97.3
個人	173	97.0	173	97.3
法人	31	98.0	30	97.6
固定資産税	198	94.6	204	93.9
土地	28	94.6	32	94.0
家屋	79	94.6	84	93.9
償却	91	94.6	88	93.9
合計	455	96.3	457	96.0

(8) 教育、医療、福祉

施設	数
幼稚園	-ヶ所
こども園	1ヶ所
小学校	1ヶ所
中学校	1ヶ所
高等学校	-ヶ所
病院	-ヶ所
診療所	1ヶ所
歯科	-ヶ所
保育所	-ヶ所
養護老人ホーム	-ヶ所
特養老人ホーム	-ヶ所
軽費老人ホーム	-ヶ所
生活保護率(被保護人員/人口)	2.08%

(9) 公共施設等

施設	数
公民館	2施設
図書館	1施設
体育館	2施設
公営住宅	297戸
公園	7ヶ所
面積	24 ha
道路	実延長 167 km
面積	2,011,342 ㎡
上水道	料金 2,970 円
普及率	98.1%
下水道	料金 3,960 円
普及率	75.6%
ごみ処理人口	4,087人
し尿処理人口	906人



えりもちょう  
えりも町

団体コード： 016098  
市町村類型： I-O

所在地 〒 058-0292 幌泉郡えりも町字本町206番地  
TEL 01466-2-2111  
FAX 01466-2-3367  
URL https://www.town.erimo.lg.jp  
E-mail erimo@sage.ocn.ne.jp

	町長 おおにし まさき <b>大西 正紀</b> 70歳 2期目 任期満了日： 7.5.31	副町長 いずみ しんいち 泉 紳一 2期目 任期満了日： 7.6.30	議長 いしかわ あきひこ 石川 昭彦
		期目 任期満了日： 期目 任期満了日：	副議長 かわむら かずはる 川村 一治
町名の由来		沿革	
アイヌ語の「エンルム」(突き出た頭)から転訛したものと。		明13、2 幌泉外8村戸長役場設置。 明17 幌泉郡各戸長役場設置。 明39、4、1 近呼村、笹舞村、幌泉村、歌別村、油駒村、歌露村、小越村、庶野村、猿留村が合併し二級町村制施行、幌泉村とする。 町制施行。 昭34、1、1 えりも町とする。 昭45、10、1	
姉妹・友好等都市提携			
-			
地域指定状況			
低工	過疎	辺地	自公
○	○	○	○
行政区画面積	284. ㎢ (道内 109 位)		

(1) 人口

区分	人口(人)	人口密度(人/㎢)	増減率(%)	人口割合(%)			世帯数(世帯)	道内順位	
				15歳未満	15~64歳	65歳以上		R2.10(国調)	R2.10(国調)
H22.10.1 (国調)	5,413	19.1	▲ 6.6	14.2	61.5	24.3	2,036	人口	107
H27.10.1 (国調)	4,906	17.3	▲ 9.4	14.0	58.1	27.9	1,929	65歳以上	147
R2.10.1 (国調)	4,374	15.4	▲ 10.8	12.3	54.8	32.9	1,822		
R5.1.1 (住基)	4,320 (うち外国住民)		62 (人)	10.9	54.4	34.8	2,083		

(2) 職員数等

普通会計	122人
一般行政	81人
教育	41人
消防	人
公営企業等	22人
うち病院	人
計	144人

(3) 産業構造

産業区分	就業人口(人)	構成比(%)
1次	1,226	47.2
2次	249	9.6
3次	1,101	42.4
(分類不能含む)	2,596	100.0

(4) 基幹産業の状況等

産業	生産額(道内シェア)	割合(%)	経営体数	主な産物
農業	R3農業生産額(道内シェア) 2.6 億円	(0.02%)	R2経営体数 12	主な農産物 : 肉用牛、乳用牛
漁業	R3漁業生産額(道内シェア) 49.8 億円	(1.92%)	H30経営体数 521	主な水産物 : こんぶ、さけ
工業	R2製造品出荷額等(道内シェア) 15.2 億円	(0.03%)	R3事業所数 7	主な製造品 : 食料品
商業	R2商品販売額(道内シェア) 98.9 億円	(0.06%)	R3事業所数 54	主な特産品 : 水産加工品、畜産加工品
観光	R3観光客入込数(道内シェア) 12.5 万人	(0.15%)	主な観光資源	襟裳岬、襟裳岬「風の館」、えりも岬国有林緑化事業地、猿留山道、豊似湖、百人浜

(5) 歳入・歳出の状況

区分	R3		R2		R1	
	決算額	構成比	決算額	構成比	決算額	構成比
歳入合計	6,189	100.0	6,462	100.0	5,132	100.0
地方税	470	7.6	445	6.9	441	8.6
地方交付税	2,669	43.1	2,438	37.7	2,377	46.3
普通交付税	2,463		2,267		2,204	
特別交付税	205		171		173	
寄附金	814	13.2	871	13.5	897	17.5
ふるさと納税	797		869		897	
地方債	647	10.5	698	10.8	288	5.6
その他	1,589	25.7	2,010	31.1	1,129	22.0
歳出合計	6,119	100.0	6,304	100.0	5,091	100.0
人件費	992	16.2	1,006	16.0	1,043	20.5
職員給与	691		694		702	
物件費	929	15.2	942	14.9	845	16.6
扶助費	369	6.0	255	4.1	247	4.8
公債費	512	8.4	536	8.5	584	11.5
普通建設事業	765	12.5	910	14.4	360	7.1
その他	2,553	41.7	2,655	42.1	2,012	39.5

(6) 財政指標等

項目	R3		R2	
	指標値	全道順位	指標値	全道順位
標準財政規模	3,171	115	2,957	113
財政力指数	0.173	134	0.173	137
実質収支	69	162	41	164
単年度収支	29	103		116
経常収支比率	86.0	56	89.9	61
実質赤字比率	-	-	-	-
連結実質赤字比率	-	-	-	-
実質公債費比率	8.5	97	9.7	75
将来負担比率	-	-	-	-
基金残高合計	3,440	80	2,852	90
財政調整基金	1,815	28	1,222	55
減債基金	1,041	27	1,040	18
その他特定目的基金	584	158	590	148
地方債現在高	4,987	132	4,829	135
債務負担行為現在高	589	62	836	56
ラスパイレス指数	97.0	90	96.1	139

(7) 税収

区分	R3		R2	
	収入済額	徴収率	収入済額	徴収率
市町村民税	242	85.9	231	82.9
個人	218	84.9	208	81.7
法人	24	95.9	22	95.7
固定資産税	162	78.5	152	77.5
土地	21	78.5	22	77.5
家屋	83	78.5	82	77.5
償却	57	78.5	48	77.5
合計	470	84.8	445	82.9

(8) 教育、医療、福祉

施設	数
幼稚園	-ヶ所
こども園	-ヶ所
小学校	4ヶ所
中学校	1ヶ所
高等学校	1ヶ所
病院	-ヶ所
診療所	1ヶ所
歯科	-ヶ所
保育所	4ヶ所
介護老人ホーム	-ヶ所
特養老人ホーム	-ヶ所
軽費老人ホーム	-ヶ所
生活保護率 (被保護人員/人口)	1.40%

(9) 公共施設等

施設	数	面積	実延長	料金	普及率
公民館	-	施設			
図書館	-	施設			
体育館	3	施設			
公営住宅	216	戸			
公園	数	2ヶ所			
	面積	6 ha			
道路	実延長	193 km			
	面積	1,664,780 m <sup>2</sup>			
上水道	料金	2,200 円			
	普及率	97.1 %			
下水道	料金	3,740 円			
	普及率	48.5 %			
ごみ処理人口	4,329 人				
し尿処理人口	1,929 人				



しんひだかちょう  
**新ひだか町**

所在地 〒056-8650 日高郡新ひだか町静内御幸町3丁目2番50号  
TEL 0146-43-2111  
FAX 0146-43-3900  
URL https://www.shinhidaka-hokkaido.jp  
E-mail

団体コード：016101  
市町村類型：V-O

	町長	副町長	議会議員	
	おの かつゆき <b>大野 克之</b> 64歳 2期目 任期満了日：8.4.22	たなか のぶゆき 田中 伸幸 1期目 任期満了日：8.5.12	議長 ふくしま なおと 福嶋 尚人	副議長 かわばた かつみ 川端 克美
	町名の由来	沿革	議員定数 16人	任期満了日 8.4.22
静内町と三石町が合併する際に、合併協議会により決定したものの。		明8 三石戸長役場設置。 明13 三石部各村戸長役場設置。 明15 神澤村、辺訪村が合併し辺訪村、幌毛村、延出村が合併して幌毛村とする。 明14 静内戸長役場設置。 明39. 4. 1 遠布村、辺訪村、幌毛村、本桐村、梶舞村、歌笛村が合併し二級町村制施行、三石村とする。 明42. 4. 1 下下方村、上下方村、中下方村、遠仏村、碧藻村、市父村、幕別村、摺別村、目名村、農家村、有良村、春立村、綿蟹村、佐妻村、音江村、遠別村が合併し二級町村制施行、静内村とする。 大13. 4 一級町村制施行（静内町）。 昭6. 10. 1 町制施行（静内町）。 昭13. 4 一級町村制施行（三石村）。 昭26. 4. 1 町制施行（三石町）。 平18. 3. 31 静内町、三石町を廃し、新ひだか町を設置。		
姉妹・友好等都市提携		地域指定状況		
レキシントン(アメリカ)、大野市(福井県)、糸魚川市(新潟県)、葛巻町(岩手県)、南あわじ市(兵庫県)、洲本市(兵庫県)、美馬市(徳島県)		低工 過疎 辺地 自公 離島 特豪 山村 農振 半島 特定 ○ ○ ○ 国定 ○ ○ ○ ○ ○		
行政区画面積		1,147.55 km <sup>2</sup> (道内 6位)		

(1) 人口

区分	人口(人)	人口密度(人/km <sup>2</sup> )	増減率(%)	人口割合(%)			世帯数(世帯)	道内順位	
				15歳未満	15~64歳	65歳以上		人口	R2.10(国調)
H22.10.1 (国調)	25,419	22.1	▲ 6.8	12.8	59.8	27.4	11,015	28	118
H27.10.1 (国調)	23,231	20.2	▲ 8.6	12.1	56.0	32.0	10,443		
R2.10.1 (国調)	21,517	18.8	▲ 7.4	11.3	53.2	35.5	10,176		
R5.1.1 (住基)	21,040 (うち外国住民 245人)			10.7	54.2	35.2	11,434		

(2) 職員数等

普通会計	226人
一般行政	188人
教育	38人
消防	人
公営企業等	95人
うち病院	80人
計	321人

(3) 産業構造

産業区分	就業人口(人)	構成比(%)
1次	2,291	21.7
2次	1,419	13.4
3次	6,791	64.3
計(分類不能含む)	10,568	100.0

(4) 基幹産業の状況等

産業	R3生産額(道内シェア)	R2経営体数	主な農産物
農業	172.5 億円 (1.32%)	425	： その他畜産物
漁業	11.2 億円 (0.43%)	H30経営体数 177	主な水産物：こんぶ、さけ、やなぎだこ
工業	R2製造品出荷額等(道内シェア) 32.1 億円 (0.05%)	R3事業所数 16	主な製造品：木材・木製品(家具を除く)、食料品
商業	R2商品販売額(道内シェア) 386.4 億円 (0.23%)	R3事業所数 249	主な特産品：菓子類、畜産加工品、水産加工品、めん・パン類
観光	R3観光客入込数(道内シェア) 24.4 万人 (0.29%)	主な観光資源	： 日高の水力発電施設、優駿浪漫街道、しずない桜まつり、新ひだか夏まつり

(5) 歳入・歳出の状況

区分	R3		R2		R1	
	決算額	構成比	決算額	構成比	決算額	構成比
歳入合計	18,968	100.0	18,848	100.0	15,546	100.0
地方税	2,881	15.2	2,906	15.4	2,838	18.3
地方交付税	6,377	33.6	5,944	31.5	5,920	38.1
普通交付税	5,885		5,506		5,482	
特別交付税	492		439		439	
寄附金	222	1.2	192	1.0	110	0.7
ふるさと納税	171		127		67	
地方債	1,665	8.8	1,351	7.2	1,254	8.1
その他	7,823	41.2	8,455	44.9	5,424	34.9
歳出合計	18,087	100.0	18,675	100.0	15,401	100.0
人件費	2,069	11.4	2,064	11.1	2,196	14.3
職員給与	1,393		1,385		1,376	
物件費	2,393	13.2	2,301	12.3	1,946	12.6
扶助費	2,844	15.7	2,266	12.1	2,238	14.5
公債費	2,087	11.5	2,115	11.3	2,082	13.5
普通建設事業	1,860	10.3	1,754	9.4	1,630	10.6
その他	6,834	37.8	8,176	43.8	5,309	34.5

(6) 財政指標等

項目	R3		R2	
	指標値	全道順位	指標値	全道順位
標準財政規模	9,729	28	9,359	28
財政力指数	0.331	42	0.332	42
実質収支	488	38	161	88
単年度収支	327	18	23	73
経常収支比率	84.3	77	89.8	63
実質赤字比率	-	-	-	-
連結実質赤字比率	-	-	-	-
実質公債費比率	10.0	62	9.6	81
将来負担比率	35.2	56	41.6	64
基金残高合計	3,793	73	2,809	93
財政調整基金	1,077	78	790	95
減債基金	711	43	630	47
その他特定目的基金	2,005	79	1,390	97
地方債現在高	19,400	26	19,720	26
債務負担行為現在高	2,274	29	2,772	25
ラスパイレス指数	95.4	155	95.5	150

(7) 税収

区分	R3		R2	
	収入済額	徴収率	収入済額	徴収率
市町村民税	1,259	96.4	1,228	96.3
個人	1,052	95.9	1,020	95.8
法人	207	98.8	208	99.0
固定資産税	1,241	97.6	1,312	97.2
土地	228	97.5	231	97.2
家屋	442	97.5	479	97.2
償却	551	97.5	583	97.2
合計	2,881	97.2	2,906	97.1

(8) 教育、医療、福祉

施設	数
幼稚園	-ヶ所
こども園	-ヶ所
小学校	6ヶ所
中学校	3ヶ所
高等学校	2ヶ所
病院	2ヶ所
診療所	2ヶ所
歯科	-ヶ所
保育所	3ヶ所
養護老人ホーム	-ヶ所
特養老人ホーム	2ヶ所
軽費老人ホーム	1ヶ所
生活保護率(被保護人員/人口)	4.58%

(9) 公共施設等

施設	数
公民館	1施設
図書館	2施設
体育館	5施設
公営住宅	1,367戸
公園	60ヶ所
面積	103 ha
道路	実延長 464 km
面積	5,913,491 m <sup>2</sup>
上水道	料金 1,760円
普及率	91.7%
下水道	料金 4,220円
普及率	76.5%
ごみ処理人口	21,071人
し尿処理人口	2,908人





はこだてし  
**函館市**

団体コード： 012025  
市町村類型： 中核市

所在地 〒040-8666 函館市東雲町4番13号  
TEL 0138-21-3111  
FAX 0138-27-6489  
URL <https://www.city.hakodate.hokkaido.jp>  
E-mail [hakodate@city.hakodate.hokkaido.jp](mailto:hakodate@city.hakodate.hokkaido.jp)

	市長	副市長	議会議員						
	おおいずみ じゅん <b>大泉 潤</b> 57歳 1期目 任期満了日： 9.4.26	たばた ひろふみ 田畑 浩文 1期目 任期満了日： 9.5.22 さとう みちこ 佐藤 聖智子 1期目 任期満了日： 9.5.22	議長 よしだ たかひと 吉田 崇仁	副議長 みつげ ひろやす 見付 宗弥	議員定数 27人	任期満了日 9.5.1			
市名の由来		沿革							
河野政通が宇須岸と呼ばれていた漁村に館を築き、この館が箱に似ているところから命名されたもの。		明2. 9 渡島国亀田郡に属する。函館開拓使出張所設置。 明12 函館区役所及び亀田上磯郡役所の管轄となる。 明32. 10. 1 区制施行。 明35. 4. 1 二級市制施行。(亀田村、湯川村、銭亀沢村) 大8. 4. 1 一級市制施行。(亀田村、銭亀沢村) 大11. 8. 1 市制施行。 大12. 4. 1 一級市制施行。(湯川村) 昭14. 4. 1 湯川町を編入。 昭37. 1. 1 町制施行。(亀田町) 昭41. 12. 1 銭亀沢村を編入。 昭46. 11. 1 市制施行。(亀田市) 昭48. 12. 1 亀田市を編入。 平12. 11. 1 特別市。 平16. 12. 1 戸井町、恵山町、南茅部町、楳法華村を編入。 平17. 10. 1 中核市。							
姉妹・友好等都市提携									
ハリファックス(カナダ)、ウラジオストク(ロシア連邦)、レイク・マコーリー(オーストラリア)、ユジノサハリンスク(ロシア連邦)、天津(中国)、高陽(韓国)、青森市(青森県)、佐久市(長野県)、盛岡市(岩手県)									
地域指定状況									
低工	過疎	辺地	自公	離島	特豪	山村	農振	半島	特定
△	△	△	△	△	△	△	△	△	△
行政区画面積		677.87 km <sup>2</sup> (道内 35 位)							

(1) 人口

区分	人口(人)	人口密度(人/km <sup>2</sup> )	増減率(%)	人口割合(%)			世帯数(世帯)	道内順位	
				15歳未満	15~64歳	65歳以上		R2.10(国調)	人口
H22.10.1 (国調)	279,127	411.7	▲ 5.1	10.9	61.5	27.5	126,180		3
H27.10.1 (国調)	265,979	392.4	▲ 4.7	10.2	57.4	32.4	123,950		
R2.10.1 (国調)	251,084	370.4	▲ 5.6	9.5	54.5	36.0	121,793	65歳以上	112
R5.1.1 (住基)	244,431			9.1	54.3	36.6	140,081		

(2) 職員数等

普通会計	1,909人
一般行政	1,256人
教 育	264人
消 防	389人
公営企業等	1,441人
うち病院	1,077人
計	3,350人

(3) 産業構造

産業区分	就業人口(人)	構成比(%)
1次	3,202	2.9
2次	17,553	16.1
3次	84,172	77.1
(計(分類不能含む))	109,183	100.0

(4) 基幹産業の状況等

産業	R3生産額(道内シェア)	R2経営体数	主な農産物
農業	19.4 億円 (0.15%)	157	野菜、いも類、乳用牛
漁業	R3漁業生産額(道内シェア) 114.8 億円 (4.44%)	H30経営体数 1,312	主な水産物 : こんぶ、するめいか
工業	R2製造品出荷額等(道内シェア) 1,806.2 億円 (2.99%)	R3事業所数 242	主な製造品 : 食料品、輸送用機械器具
商業	R2商品販売額(道内シェア) 6,334.1 億円 (3.70%)	R3事業所数 2,448	主な特産品 : 菓子類、水産加工品、工芸・クラフト品、農産加工品
観光	R3観光客入込数(道内シェア) 346.2 万人 (4.06%)	主な観光資源	恵山、香雪園、市民創作「函館野外劇」、中空土偶と縄文遺跡、特別史跡五稜郭跡

(5) 歳入・歳出の状況

区分	R3		R2		R1	
	決算額	構成比	決算額	構成比	決算額	構成比
歳入合計	146,535	100.0	167,660	100.0	137,783	100.0
地方税	31,268	21.3	31,613	18.9	32,405	23.5
地方交付税	34,040	23.2	31,564	18.8	32,281	23.4
普通交付税	32,363		29,890		30,737	
特別交付税	1,678		1,675		1,544	
寄附金	1,220	0.8	1,258	0.8	822	0.6
ふるさと納税	877		912		580	
地方債	7,917	5.4	10,108	6.0	13,582	9.9
その他	72,091	49.2	93,116	55.5	58,693	42.6
歳出合計	142,485	100.0	165,232	100.0	136,200	100.0
人件費	16,726	11.7	16,914	10.2	17,105	12.6
職員給与	11,215		11,383		11,433	
物件費	16,887	11.9	15,443	9.4	13,735	10.1
扶助費	49,889	35.0	42,862	25.9	42,906	31.5
公債費	12,443	8.7	12,804	7.8	13,234	9.7
普通建設事業	9,309	6.5	12,224	7.4	14,620	10.7
その他	37,230	26.1	64,985	39.3	34,599	25.4

(6) 財政指標等

項目	R3		R2	
	指標値	全道順位	指標値	全道順位
標準財政規模	72,224	3	70,386	3
財政力指数	0.479	17	0.483	17
実質収支	3,145	4	2,055	3
単年度収支	1,090	4	710	4
経常収支比率	91.2	17	93.5	30
実質赤字比率	-	-	-	-
連結実質赤字比率	-	-	-	-
実質公債費比率	5.1	162	6.4	141
将来負担比率	40.1	51	46.1	59
基金残高合計	15,639	5	14,508	3
財政調整基金	8,474	2	7,456	2
減債基金	0	175	0	171
その他特定目的基金	7,165	8	7,053	8
地方債現在高	131,636	3	135,798	3
債務負担行為現在高	57,984	2	17,733	4
ラスパイレス指数	97.5	71	97.5	71

(7) 税収

区分	R3		R2	
	収入済額	徴収率	収入済額	徴収率
市町村民税	13,562	96.5	13,621	96.0
個人	11,319	96.0	11,491	95.8
法人	2,244	99.3	2,129	96.8
固定資産税	12,264	96.7	12,664	95.2
土地	3,621	96.2	3,555	95.2
家屋	6,821	96.2	7,269	95.2
償却	1,682	99.5	1,701	95.1
合計	31,268	96.9	31,613	95.9

(8) 教育、医療、福祉

施設	数
幼稚園	1ヶ所
こども園	1ヶ所
小学校	38ヶ所
中学校	19ヶ所
高等学校	6ヶ所
病院	3ヶ所
診療所	-ヶ所
歯科	-ヶ所
保育所	-ヶ所
養護老人ホーム	-ヶ所
特養老人ホーム	-ヶ所
軽費老人ホーム	-ヶ所
生活保護率(被保護人員/人口)	4.56%

(9) 公共施設等


施設	数
公民館	1施設
図書館	6施設
体育館	3施設
公営住宅	5,962戸
公園	面積 384ヶ所 545 ha
道路	実延長 1,306 km 面積 11,409,316 m <sup>2</sup>
上水道	料金 781円 普及率 99.9%
下水道	料金 3,014円 普及率 90.8%
ごみ処理人口	246,256人
し尿処理人口	23,008人



# ほくとし 北斗市

団体コード： 012360  
市町村類型： I-3

所在地 〒049-0192 北斗市中央1丁目3番10号  
TEL 0138-73-3111  
FAX 0138-73-6970  
URL <https://www.city.hokuto.hokkaido.jp>  
E-mail info@city.hokuto.hokkaido.jp

	市長	副市長	議会議員																					
	いけだ たつお <b>池田 達雄</b> 63歳 2期目 任期満了日： 8.1.27	くどうみのる 工藤 実 2期目 任期満了日： 9.3.13	議長	しらとしょうじ 白戸 昭司																				
			副議長	しらいしかつし 白石 勝士																				
市名の由来		沿革																						
上磯町と大野町の合併の際に一般公募し決定したものを。		<small>明13 大野村外5村戸長役場設置。 明13 上磯村外4村戸長役場設置。 明18 茂辺地村外1村戸長役場設置。 明33. 7. 1 上磯村、中野村、清川村、谷好村、富川村が合併し一級町村制施行(上磯村)。 大野村、本郷村、市渡村、千代田村、一本木村、文月村が合併し一級町村制施行(大野村)。 茂辺地村、石別村が合併し二級町村制施行(茂別村)。 明39. 2. 22 町制施行(上磯町)。 大7. 1. 1 町制施行(大野町)。 昭30. 4. 1 上磯町に茂別村を編入。 昭32. 1. 1 町制施行(大野町)。 平18. 2. 1 上磯町、大野町を廃し、北斗市を設置。</small>																						
姉妹・友好等都市提携		-																						
地域指定状況		<table border="1"> <tr> <td>低工</td><td>過疎</td><td>辺地</td><td>自公</td><td>離島</td><td>特豪</td><td>山村</td><td>農振</td><td>半島</td><td>特定</td> </tr> <tr> <td></td><td></td><td></td><td></td><td></td><td></td><td>△</td><td>○</td><td>○</td><td>△</td> </tr> </table>			低工	過疎	辺地	自公	離島	特豪	山村	農振	半島	特定							△	○	○	△
低工	過疎	辺地	自公	離島	特豪	山村	農振	半島	特定															
						△	○	○	△															
行政区画面積		397.44 km <sup>2</sup> (道内 90 位)																						

### (1) 人口

区分	人口(人)	人口密度(人/km <sup>2</sup> )	増減率(%)	人口割合(%)			世帯数(世帯)	道内順位	
				15歳未満	15~64歳	65歳以上		R2.10(国調)	R2.10(国調)
H22.10.1 (国調)	48,032	120.9	▲ 0.0	15.0	62.6	22.4	18,412	人口	17
H27.10.1 (国調)	46,390	116.7	▲ 3.4	13.7	59.8	26.5	18,508	65歳以上	162
R2.10.1 (国調)	44,302	111.5	▲ 4.5	12.3	57.5	30.2	18,337		
R5.1.1 (住基)	44,366 (うち外国住民 266 人)			11.2	57.6	31.1	22,247		

### (2) 職員数等

普通会計	227 人
一般行政	189 人
教 育	38 人
消 防	人
公営企業等	18 人
うち病院	人
計	245 人

### (3) 産業構造

産業区分	就業人口(人)	構成比(%)
1次	1,637	7.9
2次	4,707	22.7
3次	14,317	69.0
(分類不能含む)	20,738	100.0

### (4) 基幹産業の状況等

産業	生産額(道内シェア)	割合	経営体数	事業所数	主な産物
農業	R3農業生産額(道内シェア) 66.4 億円 (0.51%)		R2経営体数 464		主 産物 : 野菜、米
漁業	R3漁業生産額(道内シェア) 3.7 億円 (0.14%)		H30経営体数 86		主 産物 : こんぶ、さけ、わかめ、なまこ
工業	R2製造品出荷額等(道内シェア) 705.8 億円 (1.17%)		R3事業所数 57		主 産物 : 窯業・土石製品、食料品
商業	R2商品販売額(道内シェア) 1,064.0 億円 (0.62%)		R3事業所数 343		主 産物 : 農産加工品、菓子類、水産加工品、工芸・クラフト品
観光	R3観光客入込数(道内シェア) 51.7 万人 (0.61%)				主 産物 : 貝鮮焼北斗フィッシャリ、きじひき高原、桜回廊、せせらぎ温泉、トラピスト修道院

### (5) 歳入・歳出の状況

区分	R3		R2		R1	
	決算額	構成比	決算額	構成比	決算額	構成比
歳入合計	24,901	100.0	28,171	100.0	21,151	100.0
地方税	5,229	21.0	5,296	18.8	5,193	24.6
地方交付税	6,454	25.9	5,909	21.0	6,111	28.9
普通交付税	5,828		5,416		5,585	
特別交付税	625		492		526	
寄附金	119	0.5	91	0.3	63	0.3
ふるさと納税	101		71		60	
地方債	1,092	4.4	1,345	4.8	1,256	5.9
その他	12,008	48.2	15,531	55.1	8,528	40.3
歳出合計	24,337	100.0	27,574	100.0	20,675	100.0
人件費	2,274	9.4	2,247	8.2	1,984	9.6
職員給与	1,357		1,333		1,290	
物件費	3,154	13.0	3,396	12.3	3,029	14.7
扶助費	7,496	30.8	6,301	22.9	6,210	30.0
公債費	1,997	8.2	1,992	7.2	2,032	9.8
普通建設事業	2,121	8.7	2,319	8.4	1,813	8.8
その他	7,294	30.0	11,319	41.1	5,607	27.1

### (6) 財政指標等

項目	R3		R2	
	指標値	全道順位	指標値	全道順位
標準財政規模	12,936	19	12,467	18
財政力指数	0.478	18	0.481	19
実質収支	550	33	589	19
単年度収支	▲ 39	169	139	23
経常収支比率	84.9	68	89.8	63
実質赤字比率	-	-	-	-
連結実質赤字比率	-	-	-	-
実質公債費比率	4.3	169	4.4	166
将来負担比率	-	-	-	-
基金残高合計	10,773	12	10,435	9
財政調整基金	3,867	8	4,064	7
減債基金	1,105	23	927	26
その他特定目的基金	5,801	12	5,444	13
地方債現在高	14,408	36	15,256	35
債務負担行為現在高	908	49	1,284	41
ラスパイレス指数	98.9	22	98.1	51

### (7) 税収

区分	R3		R2	
	収入済額	徴収率	収入済額	徴収率
市町村民税	2,113	95.9	2,163	96.2
個人	1,775	95.4	1,773	95.6
法人	339	99.1	390	99.3
固定資産税	2,561	97.3	2,612	96.9
土地	603	96.7	611	96.3
家屋	1,034	97.2	1,095	96.9
償却	901	97.7	886	97.4
合計	5,229	96.9	5,296	96.8

### (8) 教育、医療、福祉

施設	数
幼稚園	-ヶ所
こども園	-ヶ所
小学校	11ヶ所
中学校	5ヶ所
高等学校	3ヶ所
病院	-ヶ所
診療所	-ヶ所
歯科	-ヶ所
保育所	-ヶ所
養護老人ホーム	-ヶ所
特養老人ホーム	-ヶ所
軽費老人ホーム	-ヶ所
生活保護率(被保護人員/人口)	1.49%

### (9) 公共施設等

公民館	1 施設
図書館	1 施設
体育館	5 施設
公営住宅	954 戸
公園	数
面積	196ヶ所
面積	279 ha
道路	実延長
面積	487 km
面積	4,272,602 m <sup>2</sup>
上水道	料金
普及率	1,330 円
普及率	97.5%
下水道	料金
普及率	2,750 円
普及率	93.5%
ごみ処理人口	44,713 人
し尿処理人口	7,653 人






まつまえちょう  
**松前町**

団体コード： 013315  
市町村類型： II-2

所在地 〒 049-1592 松前郡松前町字福山248番地1  
TEL 0139-42-2275  
FAX 0139-46-2048  
URL <http://www.town.matsumae.hokkaido.jp>  
E-mail info@town.matsumae.hokkaido.jp

	町長 <b>いしやま ひでお</b> <b>石山 英雄</b> 68歳 3期目 任期満了日： 6.4.10	副町長 わかさとみひろ 若佐 智弘 3期目 任期満了日： 8.3.31	議会議員 議長 いとう こうじ 伊藤 幸司 副議長 さかい しげみつ 堺 繁光 議員定数 11人 任期満了日 9.6.30
	町名の由来 アイヌ語の「マツ・オマイ」、「マト・マイ」(婦人の居るところ)に由来したもの。		沿革 明14 大沢・荒谷・炭焼沢村・上及部村戸長役場設置。 明18 江良町・原口村・清部村戸長役場設置。 " 根野田村・赤神村・札前村・茂草村・雨垂石村戸長役場設置。 " 一級町村制施行(福山町)。 明33. 5. 19 江良町・原口村・清部村が合併し二級町村制施行(大島村)。 大4. 4. 1 根野田村・赤神村・札前村・茂草村・雨垂村が合併し二級町村制施行(小島村)。 大12. 3. 30 大沢村・荒谷村・炭焼沢村・上及部村が合併し二級町村制施行(大沢村)。 福山町を松前町と改称。 昭15. 7. 15 松前町、大島村、小島村、大沢村が合併し、松前町設置。 昭29. 7. 1
姉妹・友好等都市提携 近江八幡市(滋賀県)、松前町(愛媛県)、伊達市(福島県)		地域指定状況 低工 過疎 辺地 自公 離島 特豪 山村 農振 半島 特定 ○ ○ 道立 △ ○ ○ ○ ○ 行政区画面積 293.25 km <sup>2</sup> (道内 106 位)	

(1) 人口

区分	人口(人)	人口密度(人/km <sup>2</sup> )	増減率(%)	人口割合(%)			世帯数(世帯)	道内順位	
				15歳未満	15~64歳	65歳以上		R2.10(国調)	人口
H22.10.1 (国調)	8,748	29.8	▲ 13.6	9.0	53.0	38.0	3,959	83	
H27.10.1 (国調)	7,337	25.0	▲ 16.1	7.4	46.6	46.0	3,571	83	
R2.10.1 (国調)	6,260	21.3	▲ 14.7	6.0	41.7	52.2	3,196	65歳以上	
R5.1.1 (住基)	6,231	(うち外国住民)	38 (人)	5.3	42.5	52.2	3,706	2	

(2) 職員数等

普通会計	96人
一般行政	82人
教育	14人
消防	人
公営企業等	75人
うち病院	60人
計	171人

(3) 産業構造

産業区分	就業人口(人)	構成比(%)
1次	268	10.1
2次	731	27.6
3次	1,647	62.1
(計(分類不能含む))	2,653	100.0

(4) 基幹産業の状況等

産業	生産額(道内シェア)	R2経営体数	主な農産物
農業	R3農業生産額(道内シェア) 1.4 億円 (0.01%)	15	肉用牛
漁業	R3漁業生産額(道内シェア) 7.1 億円 (0.28%)	H30経営体数 201	その他のかに、きたむらさきうに、まぐろ、やりいか
工業	R2製造品出荷額等(道内シェア) 63.5 億円 (0.11%)	R3事業所数 15	主な製造品 : 食料品
商業	R2商品販売額(道内シェア) 54.3 億円 (0.03%)	R3事業所数 83	主な特産品 : 水産加工品
観光	R3観光客入込数(道内シェア) 18.7 万人 (0.22%)	主な観光資源	北前船、福山波止場、松前城(福山城)、松前公園のさくら

(5) 歳入・歳出の状況

区分	R3		R2		R1	
	決算額	構成比	決算額	構成比	決算額	構成比
歳入合計	6,535	100.0	6,538	100.0	5,842	100.0
地方税	646	9.9	669	10.2	553	9.5
地方交付税	3,270	50.0	2,974	45.5	2,959	50.7
普通交付税	2,916		2,662		2,637	
特別交付税	354		312		322	
寄附金	33	0.5	41	0.6	17	0.3
ふるさと納税	32		35		15	
地方債	662	10.1	490	7.5	623	10.7
その他	1,924	29.4	2,363	36.2	1,689	28.9
歳出合計	5,978	100.0	6,162	100.0	5,683	100.0
人件費	1,019	17.0	988	16.0	875	15.4
職員給与	653		625		545	
物件費	806	13.5	715	11.6	767	13.5
扶助費	493	8.3	443	7.2	444	7.8
公債費	825	13.8	792	12.9	795	14.0
普通建設事業	715	12.0	589	9.6	982	17.3
その他	2,121	35.5	2,636	42.8	1,820	32.0

(6) 財政指標等

項目	R3		R2	
	指標値	全道順位	指標値	全道順位
標準財政規模	3,898	89	3,640	88
財政力指数	0.196	118	0.194	121
実質収支	557	32	307	37
単年度収支	249	24	148	21
経常収支比率	83.3	94	83.5	129
実質赤字比率	-	-	-	-
連結実質赤字比率	-	-	-	-
実質公債費比率	7.9	109	7.9	115
将来負担比率	24.0	74	29.9	74
基金残高合計	1,765	153	1,511	148
財政調整基金	1,436	47	1,229	54
減債基金	53	156	20	156
その他特定目的基金	275	174	261	173
地方債現在高	6,980	92	7,126	92
債務負担行為現在高	90	128	86	132
ラスパイレス指数	98.6	29	97.3	82

(7) 税収

区分	R3		R2	
	収入済額	徴収率	収入済額	徴収率
市町村民税	268	92.9	277	92.8
個人	244	92.4	248	92.0
法人	24	98.4	28	99.5
固定資産税	298	90.8	317	90.0
土地	23	90.7	26	89.9
家屋	111	90.7	119	89.9
償却	160	90.7	169	89.9
合計	646	92.6	669	92.0

(8) 教育、医療、福祉

施設	数
幼稚園	-ヶ所
こども園	-ヶ所
小学校	3ヶ所
中学校	1ヶ所
高等学校	1ヶ所
病院	1ヶ所
診療所	2ヶ所
歯科	1ヶ所
保育所	1ヶ所
養護老人ホーム	-ヶ所
特養老人ホーム	-ヶ所
軽費老人ホーム	-ヶ所
生活保護率(被保護人員/人口)	3.15%

(9) 公共施設等

施設	数	面積	実延長	料金	普及率
公民館	1				
図書館	1				
体育館	3				
公営住宅	353				
公園	1ヶ所	5 ha			
道路			225 km	2,348 円	99.8%
上水道				- 円	- %
下水道					
ごみ処理人口					6,356 人
し尿処理人口					4,742 人



ふくしまちょう  
**福島町**

団体コード： 013323  
市町村類型： I-1

所在地 〒 049-1392 松前郡福島町宇福島820番地  
T E L 0139-47-3001  
F A X 0139-47-4504  
U R L http://www.town.fukushima.hokkaido.jp  
E-mail info@town.fukushima.hokkaido.jp

	町長	副町長	議会議員						
	なるみ きよはる <b>鳴海 清春</b> 67歳 2期目 任期満了日： 5.10.3	くどう やすし 工藤 泰 1期目 任期満了日： 5.10.20	議長 みぞべ こうき 溝部 幸基	副議長 ひらの たかお 平野 隆雄	議員定数 10人	任期満了日 9.8.31			
町名の由来		沿革							
月崎神社の神託によって名称変更したもの。		明12. 12 福島村・白符村戸長役場設置。 " 吉岡村・礼髭村・宮歌村戸長役場設置。 明14 小谷石村が独立して上磯郡に編入。 明33. 7. 1 福島村・白符村が合併し一級町村制施行（福島村）。 明35. 4. 1 吉岡村・礼髭村・宮歌村が合併し二級町村制施行（吉岡村）。 昭19. 2. 11 町制施行（福島町）。 昭30. 10. 1 福島町・吉岡村が合併し、福島町設置。							
姉妹・友好等都市提携									
松浦市(長崎県)、木曾町(長野県)									
地域指定状況									
低工	過疎	辺地	自公	離島	特豪	山村	農振	半島	特定
	○		道立			△	○	○	○
行政区画面積	187.25 km <sup>2</sup> (道内 140 位)								

(1) 人口

区分	人口(人)	人口密度(人/km <sup>2</sup> )	増減率(%)	人口割合(%)			世帯数(世帯)	道内順位	
				15歳未満	15~64歳	65歳以上		R2.10(国調)	R2.10(国調)
H22.10.1 (国調)	5,114	27.3	▲ 13.3	8.7	54.7	36.6	2,194	人口	120
H27.10.1 (国調)	4,422	23.6	▲ 13.5	7.5	50.6	41.9	2,039	65歳以上	8
R2.10.1 (国調)	3,794	20.3	▲ 14.2	6.0	45.1	48.8	1,861		
R5.1.1 (住基)	3,571	(うち外国住民 26 人)	26	5.8	42.6	51.6	1,948		

(2) 職員数等

普通会計	67人
一般行政	58人
教育	9人
消防	人
公営企業等	12人
うち病院	5人
計	79人

(3) 産業構造

産業区分	就業人口(人)	構成比(%)
1次	241	14.7
2次	590	36.0
3次	785	47.9
(分類不能含む)	1,639	100.0

(4) 基幹産業の状況等

産業	R3生産額(道内シェア)	R2経営体数	主な農産物
農業	4.2 億円 (0.03%)	17	鶏
漁業	8.2 億円 (0.32%)	H30経営体数 151	主な水産物 : こんぶ、きたむらさきうに
工業	R2製造品出荷額等(道内シェア) 29.7 億円 (0.05%)	R3事業所数 8	主な製造品 : 食料品
商業	R2商品販売額(道内シェア) 26.6 億円 (0.02%)	R3事業所数 50	主な特産品 : 水産加工品、飲料
観光	R3観光客入込数(道内シェア) 6.0 万人 (0.07%)	主な観光資源	矢越海岸、殿様街道

(5) 歳入・歳出の状況

区分	R3		R2		R1	
	決算額	構成比	決算額	構成比	決算額	構成比
歳入合計	4,770	100.0	4,568	100.0	3,957	100.0
地方税	528	11.1	555	12.2	514	13.0
地方交付税	2,180	45.7	1,938	42.4	1,822	46.1
普通交付税	1,959		1,758		1,648	
特別交付税	221		180		174	
寄附金	53	1.1	43	1.0	9	0.2
ふるさと納税	53		43		9	
地方債	656	13.8	417	9.1	444	11.2
その他	1,353	28.4	1,615	35.4	1,168	29.5
歳出合計	4,653	100.0	4,461	100.0	3,867	100.0
人件費	672	14.4	656	14.7	575	14.9
職員給与	404		398		348	
物件費	660	14.2	638	14.3	597	15.5
扶助費	342	7.4	232	5.2	236	6.1
公債費	611	13.1	599	13.4	606	15.7
普通建設事業	857	18.4	521	11.7	531	13.7
その他	1,511	32.5	1,815	40.7	1,321	34.2

(6) 財政指標等

項目	R3		R2	
	指標値	全道順位	指標値	全道順位
標準財政規模	2,744	141	2,467	145
財政力指数	0.224	97	0.230	94
実質収支	97	145	102	123
単年度収支	▲ 5	150	12	94
経常収支比率	82.8	99	84.7	118
実質赤字比率	-	-	-	-
連結実質赤字比率	-	-	-	-
実質公債費比率	10.4	52	11.1	47
将来負担比率	7.6	87	24.8	82
基金残高合計	1,697	154	1,541	145
財政調整基金	1,303	56	1,248	50
減債基金	28	165	3	164
その他特定目的基金	366	169	290	172
地方債現在高	4,712	141	4,649	140
債務負担行為現在高	48	146	57	142
ラスパイレス指数	97.3	76	96.4	127

(7) 税収

区分	R3		R2	
	収入済額	徴収率	収入済額	徴収率
市町村民税	162	96.3	169	96.1
個人	138	95.7	142	95.4
法人	24	100.0	28	100.0
固定資産税	313	89.9	335	90.5
土地	20	88.7	25	91.1
家屋	65	89.8	70	87.9
償却	225	89.8	237	91.1
合計	528	92.6	555	92.9

(8) 教育、医療、福祉

施設	数
幼稚園	-ヶ所
こども園	1ヶ所
小学校	2ヶ所
中学校	1ヶ所
高等学校	1ヶ所
病院	-ヶ所
診療所	1ヶ所
歯科	-ヶ所
保育所	-ヶ所
養護老人ホーム	-ヶ所
特養老人ホーム	-ヶ所
軽費老人ホーム	-ヶ所
生活保護率(被保護人員/人口)	3.46%

(9) 公共施設等


施設	数	面積	実延長	料金	普及率
公民館	-	施設			
図書館	-	施設			
体育館	1	施設			
公営住宅	214	戸			
公園	4	ヶ所			
道路	17	ha	103	km	96.3%
上水道	2,959	円			
下水道	1,700	円			
ごみ処理人口	3,629	人			
し尿処理人口	2,816	人			



しりうちょう  
知内町

団体コード： 013331  
市町村類型： I-O

所在地 〒 049-1103 上磯郡知内町字重内21番地1  
T E L 01392-5-6161  
F A X 01392-5-7166  
U R L https://www.town.shiruuchi.hokkaido.jp/  
E-mail kikaku@town.shiruuchi.hokkaido.jp

	町長	副町長	議会議員						
	にしやま かずお 西山 和夫 64歳 2期目 任期満了日： 9.2.14	おおの たつる 大野 樹 2期目 任期満了日： 9.2.17	議長 いとう まさひろ 伊藤 政博	副議長 たにぐち やすゆき 谷口 康之					
	町名の由来	沿革	議員定数 10人	任期満了日 6.4.8					
アイヌ語の「チリ・オチ」(鳥・居るところ)から転訛したもの。		<small>明14 福島村から小谷石村が分立。 明14. 8 知内村・小谷石村戸長役場設置。 明39. 4. 1 知内村、小谷石村が合併し二級町村制施行、知内村とする。 昭42. 10. 1 町制施行。</small>							
姉妹・友好等都市提携									
今別町(青森県)									
地域指定状況									
低工	過疎	辺地	自公	離島	特豪	山村	農振	半島	特定
	○		道立			○	○	○	○
行政区画面積	196.76 km <sup>2</sup> (道内 134 位)								

(1) 人口

区 分	人口 (人)	人口密度 (人/km <sup>2</sup> )	増減率 (%)	人口割合 (%)			世帯数 (世帯)	道内順位 R2.10(国調)	
				15歳未満	15~64歳	65歳以上		人口	74
H22.10.1 (国調)	5,074	25.8	▲ 6.8	12.5	57.9	29.6	2,009		
H27.10.1 (国調)	4,653	23.6	▲ 8.3	10.9	54.9	34.2	2,003	111	
R2.10.1 (国調)	4,167	21.2	▲ 10.4	8.6	51.8	39.6	1,868	65歳以上	74
R5.1.1 (住基)	3,983			65 (うち外国住民)	7.6	51.0	41.3	2,025	

(2) 職員数等

普通会計	85人
一般行政	47人
教 育	38人
消 防	人
公営企業等	11人
うち病院	人
計	96人

(3) 産業構造

産業区分	就業人口 (人)	構成比 (%)
1次	560	26.5
2次	559	26.5
3次	964	45.7
(分類不能含む)	2,110	100.0

(4) 基幹産業の状況等

産業	生産額(道内シェア)	R2経営体数	主な農産物
農業	7.3 億円 (0.06%)	135	米、野菜
漁業	3.6 億円 (0.14%)	H30経営体数 67	こんぶ、かき類、きたむらさきうに
工業	R2製造品出荷額等(道内シェア) 35.6 億円 (0.06%)	R3事業所数 7	主な製造品 : 木材・木製品(家具を除く)
商業	R2商品販売額(道内シェア) 39.3 億円 (0.02%)	R3事業所数 31	主な特産品 : 菓子類、水産加工品、酒類
観光	R3観光客入込数(道内シェア) 10.4 万人 (0.12%)	主な観光資源	矢越海岸、知内温泉

(5) 歳入・歳出の状況

区 分	R3		R2		R1	
	決算額	構成比	決算額	構成比	決算額	構成比
歳入合計	5,564	100.0	5,265	100.0	4,942	100.0
地方税	746	13.4	757	14.4	740	15.0
地方交付税	2,089	37.5	1,841	35.0	1,802	36.5
普通交付税	1,948		1,727		1,687	
特別交付税	141		114		115	
寄附金	272	4.9	193	3.7	50	1.0
ふるさと納税	256		179		40	
地方債	953	17.1	597	11.3	629	12.7
その他	1,505	27.0	1,876	35.6	1,722	34.8
歳出合計	5,373	100.0	5,159	100.0	4,849	100.0
人件費	716	13.3	725	14.0	758	15.6
職員給与	478		473		462	
物件費	852	15.9	796	15.4	610	12.6
扶助費	397	7.4	298	5.8	286	5.9
公債費	570	10.6	592	11.5	671	13.8
普通建設事業	1,246	23.2	764	14.8	1,226	25.3
その他	1,592	29.6	1,985	38.5	1,297	26.8

(6) 財政指標等

項 目	R3		R2	
	指標値	全道順位	指標値	全道順位
標準財政規模	2,947	131	2,712	131
財政力指数	0.281	59	0.286	60
実質収支	190	99	105	121
単年度収支	86	60	12	94
経常収支比率	71.9	171	78.6	157
実質赤字比率	-	-	-	-
連結実質赤字比率	-	-	-	-
実質公債費比率	10.6	47	12.3	27
将来負担比率	-	-	-	-
基金残高合計	2,693	115	2,258	115
財政調整基金	681	132	448	155
減債基金	156	136	127	127
その他特定目的基金	1,857	87	1,682	86
地方債現在高	4,994	131	4,593	142
債務負担行為現在高	542	69	542	69
ラスパイレス指数	98.0	55	97.4	76

(7) 税収

区 分	R3		R2	
	収入済額	徴収率	収入済額	徴収率
市町村民税	191	98.7	189	98.9
個人	158	98.5	152	98.6
法人	33	99.5	38	100.0
固定資産税	505	99.4	519	99.3
土地	37	99.1	38	98.8
家屋	99	98.1	105	97.9
償却	363	99.8	370	99.8
合計	746	99.2	757	99.3

(8) 教育、医療、福祉

教育	施設数
幼稚園	-ヶ所
こども園	-ヶ所
小学校	3ヶ所
中学校	1ヶ所
高等学校	1ヶ所
病院	-ヶ所
診療所	3ヶ所
歯科	1ヶ所
保育所	1ヶ所
養護老人ホーム	-ヶ所
特養老人ホーム	-ヶ所
軽費老人ホーム	-ヶ所
生活保護率 (被保護人員/人口)	1.51%

(9) 公共施設等

施設	数	面積	実延長	料金	普及率
公民館	2	施設			
図書館	-	施設			
体育館	2	施設			
公営住宅	224	戸			
公園	-	ヶ所			
道路	1,416,282	m <sup>2</sup>	113	km	99.7%
上水道	1,823	円			99.7%
下水道	2,685	円			78.6%
ごみ処理人口	4,136	人			
し尿処理人口	1,145	人			



きこないちょう  
**木古内町**

団体コード： 013340  
市町村類型： I-2

所在地 〒 049-0422 上磯郡木古内町字本町218番地  
TEL 01392-2-3131  
FAX 01392-2-3622  
URL <http://www.town.kikonai.hokkaido.jp>  
E-mail info@town.kikonai.hokkaido.jp

	町長	副町長	議会議員	
	すずき しんや <b>鈴木 慎也</b> 44歳 1期目 任期満了日： 6.4.25	はざわ ゆういち 羽沢 裕一 1期目 任期満了日： 6.5.13	議長 またち しんや 又地 信也	副議長 よしだ ひろゆき 吉田 裕幸
町名の由来		沿革		
アイヌ語の「リコナイ(高く昇る源)」、「リロナイ(潮の差し入る川)から転訛したもの。		明12 木古内村、瓜谷村が合併し木古内村となる。 明18 木古内村・釜谷村・泉沢村・札別村戸長役場設置。 明35. 4. 1 木古内村、釜谷村、泉沢村、札別村が合併し二級町村制施行、木古内村とする。 大8. 4. 1 一級町村制施行。 昭17. 10. 1 町制施行。		
姉妹・友好等都市提携				
鶴岡市(山形県)、江戸川区(東京都)				
地域指定状況				
低工	過疎	辺地	自公	離島
○	○	○	○	○
行政区画面積	221.86 km <sup>2</sup> (道内 127 位)			

(1) 人口

区分	人口(人)	人口密度(人/km <sup>2</sup> )	増減率(%)	人口割合(%)			世帯数(世帯)	道内順位	
				15歳未満	15~64歳	65歳以上		R2.10(国調)	人口
H22.10.1 (国調)	5,341	24.1	▲ 11.3	8.3	53.0	38.7	2,317	118	6
H27.10.1 (国調)	4,547	20.5	▲ 14.9	6.8	49.2	44.1	2,140		
R2.10.1 (国調)	3,832	17.3	▲ 15.7	6.1	43.9	50.0	1,871	65歳以上	
R5.1.1 (住基)	3,728	(うち外国住民)	18 (人)	5.5	44.3	50.2	2,060		

(2) 職員数等

普通会計	61人
一般行政	49人
教育	12人
消防	人
公営企業等	103人
うち病院	86人
計	164人

(3) 産業構造

産業区分	就業人口(人)	構成比(%)
1次	167	10.3
2次	392	24.2
3次	1,044	64.5
(計(分類不能含む))	1,618	100.0

(4) 基幹産業の状況等

産業	生産額(道内シェア)	経営体数	主な農産物
農業	R3 6.2 億円 (0.05%)	R2 33	米、乳用牛、野菜
漁業	R3 1.2 億円 (0.05%)	H30 25	わかめ、なまこ、さけ
工業	R2 17.7 億円 (0.03%)	R3 6	製造品
商業	R2 48.5 億円 (0.03%)	R3 48	菓子類、工芸・クラフト品、水産特産品
観光	R3 50.5 万人 (0.59%)	主な観光資源	咸臨丸、寒中みそぎ、サラキ岬、薬師山

(5) 歳入・歳出の状況

区分	R3		R2		R1	
	決算額	構成比	決算額	構成比	決算額	構成比
歳入合計	5,229	100.0	5,515	100.0	4,248	100.0
地方税	486	9.3	506	9.2	496	11.7
地方交付税	2,644	50.6	2,321	42.1	2,179	51.3
普通交付税	2,244		2,002		1,895	
特別交付税	400		318		284	
寄附金	54	1.0	34	0.6	5	0.1
ふるさと納税	54		34		5	
地方債	593	11.4	747	13.5	578	13.6
その他	1,452	27.8	1,908	34.6	991	23.3
歳出合計	4,941	100.0	5,399	100.0	4,188	100.0
人件費	589	11.9	561	10.4	495	11.8
職員給与	303		279		303	
物件費	589	11.9	480	8.9	502	12.0
扶助費	420	8.5	304	5.6	334	8.0
公債費	625	12.7	594	11.0	561	13.4
普通建設事業	521	10.5	1,037	19.2	603	14.4
その他	2,196	44.5	2,423	44.9	1,694	40.4

(6) 財政指標等

項目	R3		R2	
	指標値	全道順位	指標値	全道順位
標準財政規模	2,994	127	2,724	130
財政力指数	0.200	112	0.209	109
実質収支	281	77	108	119
単年度収支	173	35	49	49
経常収支比率	90.5	24	94.1	26
実質赤字比率	-	-	-	-
連結実質赤字比率	-	-	-	-
実質公債費比率	12.7	17	11.3	40
将来負担比率	73.3	21	71.0	28
基金残高合計	2,312	124	2,288	114
財政調整基金	1,274	58	1,231	52
減債基金	29	164	3	164
その他特定目的基金	1,008	127	1,055	114
地方債現在高	5,751	111	5,760	111
債務負担行為現在高	71	135	122	117
ラスバイレス指数	98.2	46	99.1	24

(7) 税収

区分	R3		R2	
	収入済額	徴収率	収入済額	徴収率
市町村民税	166	94.2	171	93.8
個人	137	93.0	141	92.6
法人	29	100.0	31	100.0
固定資産税	264	95.0	281	94.6
土地	41	91.8	45	92.2
家屋	86	93.1	93	92.6
償却	130	97.1	135	96.5
合計	486	95.2	506	94.8

(8) 教育、医療、福祉

施設	数
幼稚園	-ヶ所
こども園	-ヶ所
小学校	1ヶ所
中学校	1ヶ所
高等学校	-ヶ所
病院	1ヶ所
診療所	-ヶ所
歯科	-ヶ所
保育所	-ヶ所
養護老人ホーム	-ヶ所
特養老人ホーム	1ヶ所
軽費老人ホーム	-ヶ所
生活保護率(被保護人員/人口)	2.54%

(9) 公共施設等

施設	数	面積	実延長	料金	普及率
公民館	1	施設			
図書館	-	施設			
体育館	1	施設			
公営住宅	273	戸			
公園	5	ヶ所			
	12	ha			
道路	109	km			
	1,143,903	m <sup>2</sup>			
上水道	2,838	円			
	98.8	%			
下水道	4,400	円			
	62.5	%			
ごみ処理人口	3,832	人			
し尿処理人口	2,061	人			



ななえちょう  
七飯町

団体コード： 013374  
市町村類型： V-2

所在地 〒 041-1192 亀田郡七飯町本町6丁目1番1号  
TEL 0138-65-2511  
FAX 0138-66-2054  
URL https://www.town.nanae.hokkaido.jp  
E-mail info@town.nanae.hokkaido.jp

	町長	副町長	議会議員						
	すぎはら ふとし 杉原 太	くどうみのる 工藤 稔	1 期目 任期満了日： 9.6.30	議長 きのした さとし 木下 敏					
	60 歳 1 期目 任期満了日： 8.4.16		期目 任期満了日：	副議長 かわむら ちから 川村 主税					
町名の由来		沿革							
アイヌ語の「ヌアンナイ」(豊かな沢、漁のある谷川)、「ナムナイ」(冷たい流れ又は谷)から由来したもの。		<small>明2</small> 軍川村設置。 <small>明6</small> 中島村、城山村、藤山村設置。 <small>明12</small> 大川村、中島村が合併し大中山村となる。 <small>明14</small> 七重村、飯田村が合併し七飯村となる。 <small>明14</small> 藤山村、城山村が合併し藤城村となる。 <small>明35. 4. 1</small> 七飯村、鶴野村、藤城村、大中山村、峠下村、軍川村が合併し二級町村制施行、七飯村とする。 <small>明40. 4</small> 一級町村制施行。 <small>昭32. 1. 1</small> 町制施行。							
姉妹・友好等都市提携									
コンコード(アメリカ)、三木町(香川県)									
地域指定状況									
低工	過疎	辺地	自公	離島	特豪	山村	農振	半島	特定
			国定				○	○	
行政区画面積		216.75 km <sup>2</sup> (道内 128 位)							

(1) 人口

区分	人口(人)	人口密度(人/km <sup>2</sup> )	増減率(%)	人口割合(%)			世帯数(世帯)	道内順位	
				15歳未満	15~64歳	65歳以上		R2.10(国調)	人口
H22.10.1 (国調)	28,463	131.4	0.1	12.7	59.5	27.8	10,891		23
H27.10.1 (国調)	28,120	129.7	▲ 1.2	12.0	55.7	32.2	11,141		
R2.10.1 (国調)	27,686	127.7	▲ 1.5	11.6	53.3	35.1	11,568	65歳以上	127
R5.1.1 (住基)	27,934			11.5	53.9	34.6	14,140		

(2) 職員数等

普通会計	152 人
一般行政	128 人
教 育	24 人
消 防	人
公営企業等	22 人
うち病院	人
計	174 人

(3) 産業構造

産業区分	就業人口(人)	構成比(%)
1 次	1,123	9.5
2 次	2,296	19.4
3 次	8,266	69.7
(計 (分類不能含む))	11,853	100.0

(4) 基幹産業の状況等

産業	R3 生産額(道内シェア)	R2 経営体数	主な農産物
農業	78.2 億円 (0.60%)	308	肉用牛、野菜、乳用牛
漁業	- 億円 -	H30 経営体数 -	水産物 -
工業	R2 製造品出荷額等(道内シェア) 196.6 億円 (0.33%)	R3 事業所数 23	主な製造品 : 食料品
商業	R2 商品販売額(道内シェア) 196.8 億円 (0.12%)	R3 事業所数 139	主な特産品 : 農産加工品、飲料、酒類、菓子類
観光	R3 観光客入込数(道内シェア) 140.5 万人 (1.65%)	主な観光資源	駒ヶ岳、赤松並木、大沼国定公園、七重園圃、横津岳

(5) 歳入・歳出の状況

区分	R3		R2		R1	
	決算額	構成比	決算額	構成比	決算額	構成比
歳入合計	13,955	100.0	15,610	100.0	11,989	100.0
地方税	3,013	21.6	2,958	19.0	2,974	24.8
地方交付税	3,986	28.6	3,389	21.7	3,347	27.9
普通交付税	3,747		3,196		3,163	
特別交付税	239		193		184	
寄附金	85	0.6	40	0.3	45	0.4
ふるさと納税	82		33		42	
地方債	1,151	8.3	1,174	7.5	1,339	11.2
その他	5,719	41.0	8,049	51.6	4,284	35.7
歳出合計	13,549	100.0	15,545	100.0	11,857	100.0
人件費	1,686	12.4	1,621	10.4	1,399	11.8
職員給与	904		863		932	
物件費	1,733	12.8	1,602	10.3	1,576	13.3
扶助費	3,519	26.0	2,617	16.8	2,475	20.9
公債費	1,452	10.7	1,376	8.9	1,221	10.3
普通建設事業	1,306	9.6	1,478	9.5	1,711	14.4
その他	3,853	28.4	6,851	44.1	3,473	29.3

(6) 財政指標等

項目	R3		R2	
	指標値	全道順位	指標値	全道順位
標準財政規模	7,818	37	7,231	38
財政力指数	0.466	19	0.482	18
実質収支	379	54	53	158
単年度収支	326	19	▲ 72	168
経常収支比率	81.9	107	90.8	55
実質赤字比率	-	-	-	-
連結実質赤字比率	-	-	-	-
実質公債費比率	9.8	66	11.2	42
将来負担比率	35.6	54	65.4	35
基金残高合計	1,770	151	1,322	156
財政調整基金	1,016	83	618	127
減債基金	161	134	160	121
その他特定目的基金	593	157	544	153
地方債現在高	13,711	40	13,941	38
債務負担行為現在高	434	76	637	67
ラスパイレス指数	97.2	81	98.0	53

(7) 税収

区分	R3		R2	
	収入済額	徴収率	収入済額	徴収率
市町村民税	1,296	98.5	1,217	98.1
個人	1,088	98.3	1,063	97.9
法人	208	99.7	154	99.5
固定資産税	1,413	96.3	1,453	94.8
土地	314	96.3	323	94.8
家屋	667	96.3	695	94.8
償却	427	96.3	430	94.8
合計	3,013	97.5	2,958	96.6

(8) 教育、医療、福祉

施設	数
教育	
幼稚園	- ヶ所
こども園	- ヶ所
小学校	4 ヶ所
中学校	2 ヶ所
高等学校	1 ヶ所
医療	
病院	- ヶ所
診療所	- ヶ所
歯科	- ヶ所
福祉	
保育所	1 ヶ所
養護老人ホーム	- ヶ所
特養老人ホーム	- ヶ所
軽費老人ホーム	- ヶ所
生活保護率 (被保護人員/人口)	1.68 %

(9) 公共施設等


公民館	5 施設
図書館	- 施設
体育館	3 施設
公営住宅	520 戸
公園	
数	12 ヶ所
面積	10 ha
道路	
実延長	311 km
面積	2,444,780 m <sup>2</sup>
上水道	
料金	1,630 円
普及率	99.5 %
下水道	
料金	2,684 円
普及率	80.1 %
ごみ処理人口	27,984 人
し尿処理人口	8,815 人



しかべちょう  
鹿部町

団体コード： 013439  
市町村類型： I - O

所在地 〒 041-1498 茅部郡鹿部町字鹿部252番地1  
T E L 01372-7-2111  
F A X 01372-7-3086  
U R L https://www.town.shikabe.lg.jp  
E-mail info@town.shikabe.lg.jp

	町長	副町長	議会議員						
	もりた あきひこ 盛田 昌彦 51歳 2期目 任期満了日： 7.2.19	おおむらのりまさ 大村 師正 2期目 任期満了日： 7.3.31	議長 なかがわ はじめ 中川 一	副議長 かわむら ゆうじ 川村 裕司	議員定数 10人 任期満了日 7.2.19				
町名の由来		沿革							
アイヌ語の「シケルペ」(キハダ(一名シコロ)のある所)に由来したものである。		明12. 12 鹿部村戸長役場設置。 明39. 4. 1 二級町村制施行、鹿部村とする。 昭58. 12. 1 町制施行							
姉妹・友好等都市提携		-							
地域指定状況									
低工	過疎	辺地	自公	離島	特豪	山村	農振	半島	特定
	○		○			○	○	○	○
行政区画面積	110.63 km <sup>2</sup> (道内 159 位)								

(1) 人口

区分	人口(人)	人口密度(人/km <sup>2</sup> )	増減率(%)	人口割合(%)			世帯数(世帯)	道内順位	
				15歳未満	15~64歳	65歳以上		R2.10(国調)	R5.1.1(住基)
H22.10.1 (国調)	4,767	43.1	▲ 3.1	11.2	61.1	27.7	1,675	人口	121
H27.10.1 (国調)	4,226	38.2	▲ 11.3	10.0	54.1	35.9	1,660	65歳以上	64
R2.10.1 (国調)	3,760	34.0	▲ 11.0	9.1	50.6	40.3	1,619		
R5.1.1 (住基)	3,649			8.7	51.3	40.0	1,852		

(2) 職員数等

普通会計	74人
一般行政	58人
教育	16人
消防	人
公営企業等	5人
うち病院	人
計	79人

(3) 産業構造

産業区分	就業人口(人)	構成比(%)
1次	605	33.2
2次	466	25.5
3次	751	41.2
計(分類不能含む)	1,824	100.0

(4) 基幹産業の状況等

産業	R3生産額(道内シェア)	R2経営体数	主な農産物
農業	5.9 億円 (0.05%)	3	肉用牛
漁業	24.0 億円 (0.93%)	H30経営体数 301	ほたて貝、すけとうだら、みずだこ
工業	R2製造品出荷額等(道内シェア) 91.1 億円 (0.15%)	R3事業所数 15	食料品
商業	R2商品販売額(道内シェア) 42.9 億円 (0.03%)	R3事業所数 38	水産加工品
観光	R3観光客入込数(道内シェア) 42.5 万人 (0.50%)	主な観光資源	駒ヶ岳、間歇泉

(5) 歳入・歳出の状況

区分	R3		R2		R1	
	決算額	構成比	決算額	構成比	決算額	構成比
歳入合計	3,986	100.0	5,246	100.0	2,958	100.0
地方税	401	10.1	399	7.6	421	14.2
地方交付税	1,624	40.7	1,394	26.6	1,346	45.5
普通交付税	1,464		1,273		1,227	
特別交付税	159		122		119	
寄附金	767	19.3	614	11.7	434	14.7
ふるさと納税	756		612		433	
地方債	280	7.0	1,292	24.6	164	5.5
その他	914	22.9	1,547	29.5	593	20.1
歳出合計	3,911	100.0	5,221	100.0	2,937	100.0
人件費	685	17.5	658	12.6	565	19.2
職員給与	418		401		359	
物件費	883	22.6	800	15.3	704	24.0
扶助費	311	8.0	211	4.0	213	7.3
公債費	223	5.7	243	4.7	252	8.6
普通建設事業	516	13.2	1,811	34.7	315	10.7
その他	1,294	33.1	1,498	28.7	888	30.2

(6) 財政指標等

項目	R3		R2	
	指標値	全道順位	指標値	全道順位
標準財政規模	2,057	165	1,882	165
財政力指数	0.242	84	0.253	84
実質収支	51	172	24	175
単年度収支	27	105	4	111
経常収支比率	82.4	102	91.3	50
実質赤字比率	-	-	-	-
連結実質赤字比率	-	-	-	-
実質公債費比率	3.0	172	2.2	172
将来負担比率	-	-	-	-
基金残高合計	1,966	142	1,761	138
財政調整基金	648	144	647	120
減債基金	412	84	391	78
その他特定目的基金	906	136	723	142
地方債現在高	3,348	164	3,274	170
債務負担行為現在高	303	86	163	106
ラスパイレス指数	97.4	74	96.8	104

(7) 税収

区分	R3		R2	
	収入済額	徴収率	収入済額	徴収率
市町村民税	141	89.3	136	87.3
個人	126	88.3	123	86.1
法人	15	99.3	13	100.0
固定資産税	196	91.4	202	91.3
土地	53	91.4	54	91.2
家屋	106	91.4	113	91.2
償却	37	91.4	34	91.2
合計	401	91.7	399	90.8

(8) 教育、医療、福祉

施設	数
幼稚園	1ヶ所
こども園	-ヶ所
小学校	1ヶ所
中学校	1ヶ所
高等学校	-ヶ所
病院	-ヶ所
診療所	-ヶ所
歯科	-ヶ所
保育所	-ヶ所
養護老人ホーム	-ヶ所
特養老人ホーム	-ヶ所
軽費老人ホーム	-ヶ所
生活保護率(被保護人員/人口)	2.32%

(9) 公共施設等

施設	数	面積	実延長	料金	普及率	料金	普及率	処理人口
公民館	1	施設						
図書館	-	施設						
体育館	1	施設						
公営住宅	239	戸						
公園	数	-ヶ所						
道路	面積	702,683 m <sup>2</sup>	86 km	2,050 円	99.5%	- 円	- %	3,721 人
上水道	料金							2,732 人
下水道	普及率							
ごみ処理人口								
し尿処理人口								



もりまち  
**森町**

団体コード： 013455  
市町村類型： III-O

所在地 〒 049-2393 茅部郡森町字御幸町144番地1  
TEL 01374-2-2181  
FAX 01374-2-3244  
URL <https://www.town.hokkaido-mori.lg.jp>  
E-mail info@town.hokkaido-mori.lg.jp

	町長	副町長	議会議員						
	おかじま こうすけ <b>岡嶋 康輔</b>	ながせ けんいち 長瀬 賢一	1 期目 任期満了日： 6.12.10	議長 きむらと しひろ 木村 俊広					
	44 歳 1 期目 任期満了日： 6.10.18		期目 任期満了日：	副議長 いとう のぼる 伊藤 昇					
町名の由来		沿革							
アイヌ語の「オニウシ(樹木の繁る所)を意識したもの。		明8 鷺ノ木村から姥谷村、石倉村が独立。 明13 鷺ノ木村・姥谷村、石倉村村戸長役場設置。 明14 森村・尾白村、宿野辺村村戸長役場設置。 明22. 4. 1 森村外5村戸長役場設置。 明35. 4. 1 森村、宿野辺村、尾白村、鷺ノ木村、姥谷村、石倉村が合併し 二級町村制施行、森村とする。 明40. 4. 1 一級町村制施行。 大10. 1 町制施行。 平17. 4. 1 森町、砂原町を廃し、森町を設置。							
姉妹・友好等都市提携									
森町(静岡県)、外ヶ浜町(青森県)									
地域指定状況									
低工	過疎	辺地	自公	離島	特豪	山村	農振	半島	特定
△	○		国定			△	○	○	△
行政区画面積		368.79 km <sup>2</sup>			(道内 94 位)				

(1) 人口

区 分	人口 (人)	人口密度 (人/km <sup>2</sup> )	増減率 (%)	人口割合 (%)			世帯数 (世帯)	道内順位		
				15歳未満	15~64歳	65歳以上		R2.10(国調)	人口	
H22.10.1 (国調)	17,859	48.5	▲ 6.7	12.2	58.6	29.2	7,103		46	
H27.10.1 (国調)	15,946	43.2	▲ 10.7	11.3	54.1	34.7	6,628			
R2.10.1 (国調)	14,338	38.9	▲ 10.1	9.5	51.8	38.7	6,330	65歳	88	
R5.1.1 (住基)	14,155			402 (人)	8.2	52.1	39.6	7,407	以上	

(2) 職員数等

普通会計	253 人
一般行政	172 人
教 育	38 人
消 防	43 人
公営企業等	83 人
うち病院	49 人
計	336 人

(3) 産業構造

産業区分	就業人口 (人)	構成比 (%)
1 次	1,572	22.0
2 次	2,120	29.7
3 次	3,421	48.0
(計 (分類不能含む))	7,134	100.0

(4) 基幹産業の状況等

産業	R3 生産額(道内シェア)	R2 経営体数	主な農産物
農業	99.6 億円 (0.76%)	160	豚、野菜
漁業	R3 漁業生産額(道内シェア) 57.8 億円 (2.24%)	H30 経営体数 353	ほたて貝
工業	R2 製造品出荷額等(道内シェア) 403.9 億円 (0.67%)	R3 事業所数 57	製造品
商業	R2 商品販売額(道内シェア) 325.0 億円 (0.19%)	R3 事業所数 168	酒類、工芸・クラフト品
観光	R3 観光客入込数(道内シェア) 64.3 万人 (0.75%)	主な観光資源	駒ヶ岳、青葉ヶ丘公園のさくら、茅部の栗林、鳥崎八景、濁川温泉郷、フラワーロード

(5) 歳入・歳出の状況

区 分	R3		R2		R1	
	決算額	構成比	決算額	構成比	決算額	構成比
歳入合計	14,232	100.0	13,303	100.0	12,587	100.0
地方税	1,604	11.3	1,615	12.1	1,707	13.6
地方交付税	4,437	31.2	4,217	31.7	4,171	33.1
普通交付税	4,087		3,904		3,866	
特別交付税	350		313		305	
寄附金	2,901	20.4	1,925	14.5	1,606	12.8
ふるさと納税	2,894		1,916		1,605	
地方債	923	6.5	481	3.6	1,458	11.6
その他	4,367	30.7	5,063	38.1	3,646	29.0
歳出合計	14,108	100.0	13,215	100.0	12,488	100.0
人件費	2,259	16.0	2,197	16.6	2,084	16.7
職員給与	1,525		1,509		1,385	
物件費	3,225	22.9	2,620	19.8	2,707	21.7
扶助費	1,398	9.9	979	7.4	1,028	8.2
公債費	1,237	8.8	1,343	10.2	1,437	11.5
普通建設事業	1,496	10.6	395	3.0	1,704	13.7
その他	4,493	31.9	5,681	43.0	3,527	28.3

(6) 財政指標等

項 目	R3		R2	
	指標値	全道順位	指標値	全道順位
標準財政規模	6,419	46	6,327	43
財政力指数	0.304	49	0.311	50
実質収支	82	153	81	138
単年度収支	1	138	▲ 1	122
経常収支比率	90.8	21	93.4	31
実質赤字比率	-	-	-	-
連結実質赤字比率	-	-	-	-
実質公債費比率	12.2	22	13.8	11
将来負担比率	-	-	29.6	75
基金残高合計	4,617	55	3,534	67
財政調整基金	1,615	37	1,480	37
減債基金	66	153	0	171
その他特定目的基金	2,935	48	2,054	68
地方債現在高	9,286	70	9,555	66
債務負担行為現在高	739	52	900	53
ラスパイレス指数	98.5	33	99.5	12

(7) 税収

区 分	R3		R2	
	収入済額	徴収率	収入済額	徴収率
市町村民税	663	91.7	674	90.8
個人	516	89.7	524	88.6
法人	146	99.6	151	99.4
固定資産税	718	85.9	730	81.9
土地	159	85.8	148	81.8
家屋	338	85.8	366	81.8
償却	217	85.8	211	81.8
合計	1,604	89.8	1,615	87.3

(8) 教育、医療、福祉

教育	施設数
幼稚園	2 ヶ所
こども園	- ヶ所
小学校	8 ヶ所
中学校	2 ヶ所
高等学校	1 ヶ所
医療	施設数
病院	1 ヶ所
診療所	1 ヶ所
歯科	- ヶ所
福祉	施設数
保育所	3 ヶ所
養護老人ホーム	- ヶ所
特養老人ホーム	1 ヶ所
軽費老人ホーム	- ヶ所
生活保護率 (被保護人員/人口)	3.03 %

(9) 公共施設等


施設	数
公民館	2 施設
図書館	1 施設
体育館	2 施設
公営住宅	563 戸
公園	面積
	12 ヶ所
	74 ha
道路	実延長
	258 km
	面積
	2,930,054 m <sup>2</sup>
上水道	料金
	1,940 円
	普及率
	74.2 %
下水道	料金
	3,400 円
	普及率
	51.0 %
ごみ処理人口	14,275 人
し尿処理人口	6,473 人



やくもちょう  
八雲町

団体コード： 013463  
市町村類型： IV-O

所在地 〒 049-3192 二海郡八雲町住初町138番地  
TEL 0137-62-2111  
FAX 0137-62-2120  
URL https://www.town.yakumo.lg.jp  
E-mail info@town.yakumo.lg.jp

	町長	副町長	議会議員						
	いわむら かつのり 岩村 克詔	なりた こうじ 成田 耕治	議長 ちば たかし 千葉 隆	副議長 くろしま たけみつ 黒島 竹満					
	66歳 3期目 任期満了日： 7.10.22	1期目 任期満了日： 7.11.16	議員定数 14人	任期満了日 7.10.22					
町名の由来		沿革							
日本最古の和歌である須佐之男命(スサノオノミコト)が読んで「八雲立つ出雲八重垣妻籠みに八重垣作るその八重垣を」を引いて名付けられたもの。		明10 熊石村、泊川村、相沼内村戸長役場設置。 明12 山越内村戸長役場設置。 明14 山越内より八雲村分村、八雲村・山越内村戸長役場設置。 明15 泊川、相沼内村戸長役場を廃し、熊石外2村戸長役場設置。 明35、4 八雲村、山越内村が合併し二級町村制施行、八雲村とする。 明35、4、1 熊石村、泊川村、相沼内村が合併し二級町村制施行、熊石村とする。 明40、4、10 八雲村に一級町村制施行。 大4、4、1 落部村に二級町村制施行。 大8、1、1 八雲村に町制施行。 昭32、4、1 八雲町に落部村を編入。 昭37、5、1 熊石村に町制施行。 平17、10、1 八雲町、熊石町を廃し、八雲町を設置。							
姉妹・友好等都市提携		—							
地域指定状況		—							
低工	過疎	辺地	自公	離島	特豪	山村	農振	半島	特定
△	○	○	道立	○	○	○	○	○	○
行政区画面積	956.08 km <sup>2</sup> (道内 14 位)								

(1) 人口

区分	人口(人)	人口密度(人/km <sup>2</sup> )	増減率(%)	人口割合(%)			世帯数(世帯)	道内順位	
				15歳未満	15~64歳	65歳以上		R2.10(国調)	R2.10(国調)
H22.10.1 (国調)	18,896	19.8	▲ 6.1	12.4	61.0	26.7	7,892	人口	43
H27.10.1 (国調)	17,252	18.0	▲ 8.7	11.4	57.4	31.2	7,523		
R2.10.1 (国調)	15,826	16.6	▲ 8.3	10.2	54.4	35.4	7,519	65歳以上	122
R5.1.1 (住基)	15,050	(うち外国住民)	308人	9.4	54.4	36.3	8,038		

(2) 職員数等

普通会計	232人
一般行政	151人
教 育	25人
消 防	56人
公営企業等	321人
うち病院	290人
計	553人

(3) 産業構造

産業区分	就業人口(人)	構成比(%)
1次	1,564	19.0
2次	1,749	21.3
3次	4,576	55.6
(計(分類不能含む))	8,230	100.0

(4) 基幹産業の状況等

産業	R3生産額(道内シェア)	R2経営体数	主な農産物
農業	97.3 億円 (0.74%)	193	： 乳用牛、豚
漁業	R3漁業生産額(道内シェア) 52.8 億円 (2.04%)	H30経営体数 307	主な水産物 ： ほたて貝
工業	R2製造品出荷額等(道内シェア) 237.0 億円 (0.39%)	R3事業所数 22	主な製造品 ： 食料品
商業	R2商品販売額(道内シェア) 249.2 億円 (0.15%)	R3事業所数 183	主な特産品 ： 水産加工品、菓子類、乳製品、工芸・クラフト品
観光	R3観光客入込数(道内シェア) 30.7 万人 (0.36%)	主な観光資源	： 道立公園「噴火湾パノラマパーク」、八雲山車行列

(5) 歳入・歳出の状況

区分	R3		R2		R1	
	決算額	構成比	決算額	構成比	決算額	構成比
歳入合計	17,686	100.0	21,648	100.0	17,148	100.0
地方税	2,236	12.7	1,933	8.9	1,966	11.5
地方交付税	6,006	34.0	5,763	26.6	5,661	33.0
普通交付税	5,291		5,115		5,041	
特別交付税	715		648		619	
寄附金	2,565	14.5	1,996	9.2	2,456	14.3
ふるさと納税	2,521		1,936		2,456	
地方債	940	5.3	2,580	11.9	1,850	10.8
その他	5,939	33.6	9,375	43.3	5,216	30.4
歳出合計	17,346	100.0	21,146	100.0	16,865	100.0
人件費	2,351	13.6	2,355	11.1	1,992	11.8
職員給与	1,358		1,369		1,380	
物件費	2,728	15.7	2,227	10.5	2,764	16.4
扶助費	1,802	10.4	1,425	6.7	1,385	8.2
公債費	1,473	8.5	1,459	6.9	1,427	8.5
普通建設事業	1,495	8.6	5,579	26.4	2,689	15.9
その他	7,496	43.2	8,101	38.3	6,608	39.2

(6) 財政指標等

項目	R3		R2	
	指標値	全道順位	指標値	全道順位
標準財政規模	8,363	35	7,940	35
財政力指数	0.289	55	0.287	59
実質収支	267	80	405	29
単年度収支	▲ 138	178	148	21
経常収支比率	85.7	60	91.6	46
実質赤字比率	-	-	-	-
連結実質赤字比率	-	-	-	-
実質公債費比率	12.2	22	11.4	38
将来負担比率	-	-	16.8	90
基金残高合計	12,000	10	10,196	11
財政調整基金	1,108	74	1,048	69
減債基金	1,153	20	753	41
その他特定目的基金	9,739	6	8,395	5
地方債現在高	13,673	41	14,157	37
債務負担行為現在高	224	98	222	100
ラスパイレス指数	96.4	127	96.3	132

(7) 税収

区分	R3		R2	
	収入済額	徴収率	収入済額	徴収率
市町村民税	866	95.3	883	94.8
個人	705	94.5	742	94.1
法人	161	99.1	141	98.5
固定資産税	1,138	94.8	836	93.1
土地	129	92.9	134	92.9
家屋	367	93.0	395	92.8
償却	623	96.2	287	93.3
合計	2,236	95.4	1,933	94.5

(8) 教育、医療、福祉

施設	数
幼稚園	-ヶ所
こども園	-ヶ所
小学校	7ヶ所
中学校	4ヶ所
高等学校	1ヶ所
病院	2ヶ所
診療所	3ヶ所
歯科	2ヶ所
保育所	1ヶ所
養護老人ホーム	-ヶ所
特養老人ホーム	-ヶ所
軽費老人ホーム	-ヶ所
生活保護率(被保護人員/人口)	2.39%

(9) 公共施設等

施設	数	面積	実延長	料金	普及率
公民館	1				
図書館	1				
体育館	1				
公営住宅				656戸	
公園		29ヶ所			
		73ha			
道路			482km		
			5,315,157m <sup>2</sup>		
上水道				1,980円	91.7%
下水道				3,630円	80.2%
ごみ処理人口					15,215人
し尿処理人口					3,630人





おしゃまんべちょう  
**長万部町**

団体コード： 013471  
市町村類型： I-1

所在地 〒 049-3592 山越郡長万部町字長万部453番地1  
TEL 01377-2-2000  
FAX 01377-2-4884  
URL <https://www.town.oshamambe.lg.jp>  
E-mail somu@town.oshamambe.lg.jp

	町長	副町長	議会議員						
	きはた まさし <b>木幡 正志</b>	さとう ひでよ 佐藤 英代	2 期目 任期満了日： 8.10.31	議長 かしわくら えりこ 柏倉 恵里子					
	75 歳 3 期目 任期満了日： 8.7.22		期目 任期満了日：	副議長 むらかわ たけし 村川 毅					
町名の由来		沿革							
アイヌ語の「オシャマンベ」(川尻のヒラメ・カレイのいる所)に由来したもの。		<small>明12. 12 戸長役場設置。 明39. 4. 1 二級町村制施行、長万部村とする。 大12. 4. 1 一級町村制施行。 昭18. 2. 11 町制施行。</small>							
姉妹・友好等都市提携		-							
地域指定状況		-							
低工	過疎	辺地	自公	離島	特豪	山村	農振	半島	特定
○	○	○			○	○	○	○	○
行政区画面積		310.76 km <sup>2</sup> (道内 100 位)							

(1) 人口

区 分	人口 (人)	人口密度 (人/km <sup>2</sup> )	増減率 (%)	人口割合 (%)			世帯数 (世帯)	道内順位	
				15歳未満	15~64歳	65歳以上		R2.10(国調)	R2.10(国調)
H22.10.1 (国調)	6,386	20.5	▲ 8.8	9.1	55.9	35.0	2,847	人口	92
H27.10.1 (国調)	5,926	19.1	▲ 7.2	8.6	54.5	37.0	2,685	65歳以上	43
R2.10.1 (国調)	5,109	16.4	▲ 13.8	8.3	50.0	41.7	2,717		
R5.1.1 (住基)	4,880	(うち外国住民 190 人)		7.9	48.4	43.7	2,784		

(2) 職員数等

普通会計	108 人
一般行政	79 人
教 育	9 人
消 防	20 人
公営企業等	49 人
うち病院	31 人
計	157 人

(3) 産業構造

産業区分	就業人口 (人)	構成比 (%)
1 次	512	19.2
2 次	697	26.2
3 次	1,436	53.9
(計 (分類不能含む))	2,662	100.0

(4) 基幹産業の状況等

産業	R3 生産額(道内シェア)	R2 経営体数	主な農産物
農業	33.7 億円 (0.26%)	38	乳用牛
漁業	R3 漁業生産額(道内シェア) 42.6 億円 (1.65%)	H30 経営体数 82	ほたて貝
工業	R2 製造品出荷額等(道内シェア) 44.2 億円 (0.07%)	R3 事業所数 8	食料品
商業	R2 商品販売額(道内シェア) 48.0 億円 (0.03%)	R3 事業所数 55	水産加工品、菓子類、飲料
観光	R3 観光客入込数(道内シェア) 12.6 万人 (0.15%)	主な観光資源	長万部温泉郷、二股ラヂウム温泉

(5) 歳入・歳出の状況

区 分	R3		R2		R1	
	決算額	構成比	決算額	構成比	決算額	構成比
歳入合計	6,499	100.0	6,478	100.0	5,436	100.0
地方税	621	9.6	624	9.6	661	12.2
地方交付税	2,620	40.3	2,354	36.3	2,290	42.1
普通交付税	2,353		2,127		2,059	
特別交付税	267		226		231	
寄附金	52	0.8	50	0.8	81	1.5
ふるさと納税	52		50		81	
地方債	358	5.5	383	5.9	645	11.9
その他	2,848	43.8	3,067	47.3	1,759	32.4
歳出合計	6,341	100.0	6,316	100.0	5,288	100.0
人件費	976	15.4	955	15.1	869	16.4
職員給与	595		569		572	
物件費	915	14.4	925	14.7	913	17.3
扶助費	466	7.4	306	4.8	295	5.6
公債費	549	8.7	502	8.0	495	9.4
普通建設事業	900	14.2	855	13.5	738	14.0
その他	2,536	40.0	2,772	43.9	1,977	37.4

(6) 財政指標等

項 目	R3		R2	
	指標値	全道順位	指標値	全道順位
標準財政規模	3,290	110	3,088	109
財政力指数	0.235	88	0.241	88
実質収支	158	109	157	93
単年度収支	1	138	9	100
経常収支比率	84.4	75	86.2	101
実質赤字比率	-	-	-	-
連結実質赤字比率	-	-	-	-
実質公債費比率	11.0	38	11.9	29
将来負担比率	21.5	75	45.0	60
基金残高合計	1,861	146	1,530	147
財政調整基金	1,030	82	956	80
減債基金	82	149	66	145
その他特定目的基金	749	148	508	157
地方債現在高	4,674	144	4,842	133
債務負担行為現在高	76	133	78	136
ラスパイレス指数	96.9	101	97.8	61

(7) 税収

区 分	R3		R2	
	収入済額	徴収率	収入済額	徴収率
市町村民税	252	94.3	254	93.3
個人	190	92.5	201	91.7
法人	62	100.0	53	99.9
固定資産税	288	94.1	297	94.1
土地	33	94.0	34	93.9
家屋	113	94.0	127	94.0
償却	138	94.0	131	94.0
合計	621	94.9	624	94.4

(8) 教育、医療、福祉

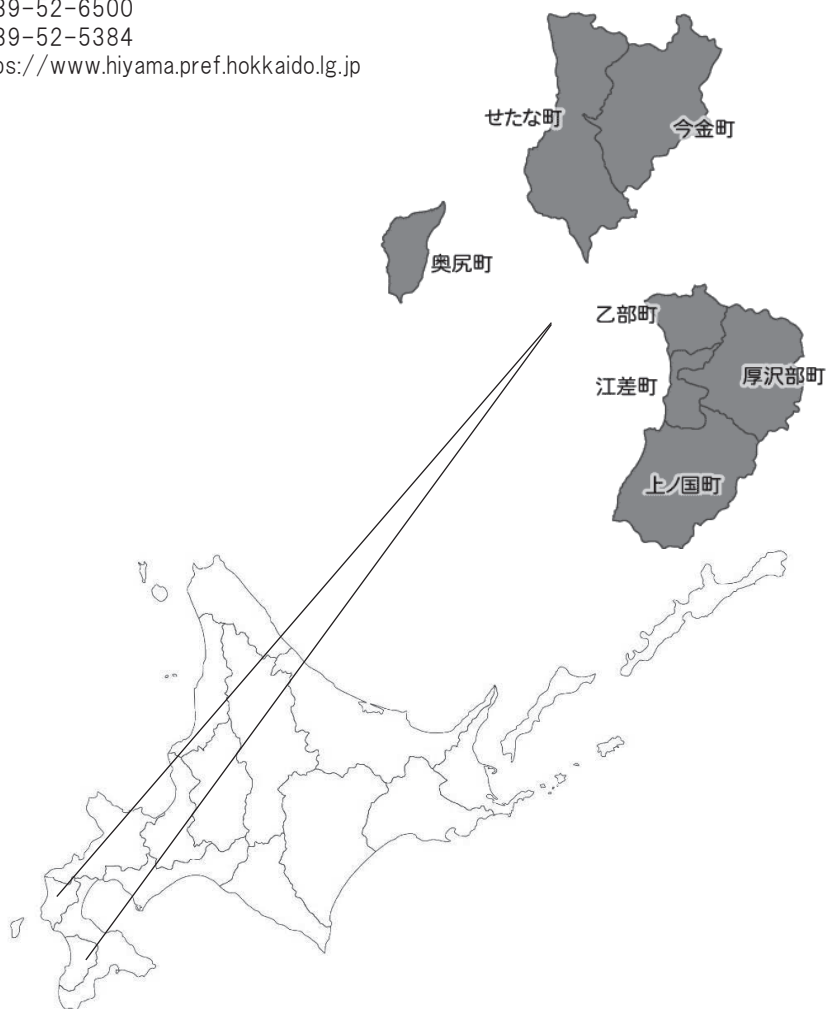
教育	施設数
幼稚園	- ヶ所
こども園	- ヶ所
小学校	1 ヶ所
中学校	1 ヶ所
高等学校	1 ヶ所
医療	施設数
病院	- ヶ所
診療所	- ヶ所
歯科	- ヶ所
福祉	施設数
保育所	1 ヶ所
養護老人ホーム	- ヶ所
特養老人ホーム	- ヶ所
軽費老人ホーム	- ヶ所
生活保護率 (被保護人員/人口)	3.10 %

(9) 公共施設等

施設	数
公民館	- 施設
図書館	1 施設
体育館	3 施設
公営住宅	251 戸
公園	面積
	8 ヶ所
	30 ha
道路	実延長
	222 km
	面積
	2,477,054 m <sup>2</sup>
上水道	料金
	1,892 円
	普及率
	94.8 %
下水道	料金
	3,300 円
	普及率
	73.1 %
ごみ処理人口	4,914 人
し尿処理人口	1,846 人

# 檜山振興局

所在地 〒 043-8558 北海道檜山郡江差町字陣屋町336-3  
TEL 0139-52-6500  
FAX 0139-52-5384  
URL <https://www.hiyama.pref.hokkaido.lg.jp>



檜  
山

## 管内の概要【7町】

簡易統計情報	面積 (R5.4.1国土地理院)	2,630.30 km <sup>2</sup>
	人口 (R2.10.1国勢調査)	33,609 人
	世帯数 (R2.10.1国勢調査)	15,787 世帯
	人口密度	12.78 人/km <sup>2</sup>
産業構造 (就業人口)	1次産業	3,172 人
	2次産業	2,992 人
	3次産業	10,198 人



えさしちょう  
江差町

所在地 〒043-8560 檜山郡江差町字中歌町193番地1  
TEL 0139-52-1020  
FAX 0139-52-0234  
URL <https://www.hokkaido-esashi.jp>  
E-mail info@town.hiyama-esashi.lg.jp

団体コード： 013617  
市町村類型： II-2

	町長	副町長	議会議員	
	てるい よのすけ 照井 誉之介	たばた あきら 田畑 明	議長	はぎはら とおる 萩原 徹
	39歳 3期目 任期満了日： 8.8.7	3期目 任期満了日： 8.9.10	副議長	つかもと まこと 塚本 眞
町名の由来		沿革		
アイヌ語での「エシャシ」(尖く出た崎)、「エサシ」(昆布)から由来したもの。		明5、5 戸長役場設置。 明33、7、1 江差市中26町と五勝手村が合併し一級町村制施行、江差町とする。 明39、4、1 泊村、田沢村、伏木戸村、柳崎村、鹹川村、小黒部村が合併し二級町村制施行、泊村とする。 昭30、2、11 江差町、泊村を廃し、江差町を設置。		
姉妹・友好等都市提携				
珠洲市(石川県)				
地域指定状況				
低工	過疎	辺地	自公	離島
○	○	○	道立	○
行政区画面積		109.48 km <sup>2</sup> (道内 160 位)		

(1) 人口

区分	人口(人)	人口密度(人/km <sup>2</sup> )	増減率(%)	人口割合(%)			世帯数(世帯)	道内順位	
				15歳未満	15~64歳	65歳以上		R2.10(国調)	人口
H22.10.1(国調)	9,004	82.2	▲11.1	11.6	58.0	30.5	3,968		66
H27.10.1(国調)	8,248	75.3	▲8.4	9.9	55.7	34.4	3,752		
R2.10.1(国調)	7,428	67.8	▲9.9	8.0	53.5	38.5	3,542	65歳以上	91
R5.1.1(住基)	6,971	(うち外国住民)	28人	7.1	53.0	39.9	4,137		

(2) 職員数等

普通会計	90人
一般行政	80人
教育	10人
消防	人
公営企業等	13人
うち病院	人
計	103人

(3) 産業構造

産業区分	就業人口(人)	構成比(%)
1次	297	8.3
2次	613	17.2
3次	2,584	72.4
(計(分類不能含む))	3,571	100.0

(4) 基幹産業の状況等

産業	R3生産額(道内シェア)	R2経営体数	主な農産物
農業	6.2 億円 (0.05%)	81	米、野菜
漁業	R3漁業生産額(道内シェア) 4.3 億円 (0.17%)	H30経営体数 60	その他のかに、さけ、なまこ
工業	R2製造品出荷額等(道内シェア) 11.1 億円 (0.02%)	R3事業所数 5	主な製造品
商業	R2商品販売額(道内シェア) 131.1 億円 (0.08%)	R3事業所数 100	主な特産品 菓子類、水産加工品、工芸・クラフト品
観光	R3観光客入込数(道内シェア) 7.1 万人 (0.08%)	主な観光資源	いにしえ街道、江差追分、姥大神宮渡御祭、開陽丸、かもめ島

(5) 歳入・歳出の状況

区分	R3		R2		R1	
	決算額	構成比	決算額	構成比	決算額	構成比
歳入合計	6,404	100.0	6,486	100.0	5,818	100.0
地方税	795	12.4	812	12.5	829	14.2
地方交付税	2,754	43.0	2,463	38.0	2,381	40.9
普通交付税	2,529		2,266		2,179	
特別交付税	225		196		202	
寄附金	100	1.6	65	1.0	66	1.1
ふるさと納税	76		60		63	
地方債	650	10.1	324	5.0	787	13.5
その他	2,105	32.9	2,822	43.5	1,755	30.2
歳出合計	6,097	100.0	6,241	100.0	5,648	100.0
人件費	984	16.1	915	14.7	765	13.5
職員給与	629		592		488	
物件費	781	12.8	686	11.0	745	13.2
扶助費	873	14.3	771	12.4	737	13.1
公債費	591	9.7	629	10.1	650	11.5
普通建設事業	464	7.6	473	7.6	848	15.0
その他	2,404	39.4	2,768	44.3	1,903	33.7

(6) 財政指標等

項目	R3		R2	
	指標値	全道順位	指標値	全道順位
標準財政規模	3,695	98	3,443	97
財政力指数	0.265	66	0.275	62
実質収支	175	104	177	81
単年度収支	▲2	146	42	58
経常収支比率	85.9	58	91.5	47
実質赤字比率	-	-	-	-
連結実質赤字比率	-	-	-	-
実質公債費比率	14.2	9	15.6	4
将来負担比率	56.2	35	58.8	40
基金残高合計	2,555	117	2,398	110
財政調整基金	2,321	19	2,230	17
減債基金	40	158	2	168
その他特定目的基金	194	179	166	179
地方債現在高	5,564	117	5,473	113
債務負担行為現在高	255	92	276	88
ラスパイレス指数	96.7	111	96.5	120

(7) 税収

区分	R3		R2	
	収入済額	徴収率	収入済額	徴収率
市町村民税	397	98.1	389	97.9
個人	331	98.1	328	97.9
法人	66	98.2	61	97.8
固定資産税	300	92.3	330	93.1
土地	47	91.8	55	92.7
家屋	158	91.8	171	92.7
償却	73	91.8	86	92.7
合計	795	96.1	812	96.1

(8) 教育、医療、福祉

施設	数
幼稚園	-ヶ所
こども園	-ヶ所
小学校	3ヶ所
中学校	2ヶ所
高等学校	1ヶ所
病院	-ヶ所
診療所	-ヶ所
歯科	-ヶ所
保育所	3ヶ所
養護老人ホーム	-ヶ所
特養老人ホーム	-ヶ所
軽費老人ホーム	-ヶ所
生活保護率(被保護人員/人口)	4.05%

(9) 公共施設等

公民館	- 施設
図書館	1 施設
体育館	1 施設
公営住宅	431 戸
公園	数
	面積
	21 ha
道路	実延長
	171 km
	面積
	1,169,516 m <sup>2</sup>
上水道	料金
	3,029 円
	普及率
	99.5 %
下水道	料金
	4,180 円
	普及率
	40.5 %
ごみ処理人口	7,156 人
し尿処理人口	5,424 人



かみのくにちょう  
上ノ国町

団体コード： 013625  
市町村類型： I-1

所在地 〒 049-0698 檜山郡上ノ国町字大留100番地  
TEL 0139-55-2311  
FAX 0139-55-2025  
URL <http://www.town.kaminokuni.lg.jp>  
E-mail info@town.kaminokuni.lg.jp

	町長	副町長	議会議員						
	くどう のぼる 工藤 昇 69歳 6期目 任期満了日： 8.6.4	ひきた ひでお 疋田 英夫 2期目 任期満了日： 8.6.30	議長 きょうや さくう えいもん 京谷 作右衛門	副議長 はなだ えいいち 花田 英一	議員定数 9人 任期満了日 9.4.30				
町名の由来		沿革							
日本海・北方交易の拠点として栄えたこの地に上ノ国(かみのくに)の名前が残ったことに由来したもの。		明5 汐吹村・上ノ国村に戸長役場設置。 上ノ国村外6村戸長役場に統合。 明35、4. 1 上ノ国村、北村、大留村、木ノ子村、汐吹村、石崎村、小砂子村が合併し 昭42、3. 1 二級町村制施行、上ノ国村とする。 町制施行。							
姉妹・友好等都市提携									
五所川原市(青森県)、近江八幡市(滋賀県)									
地域指定状況									
低工	過疎	辺地	自公	離島	特豪	山村	農振	半島	特定
○	○	○	道立			○	○	○	○
行政区画面積		547.72 km <sup>2</sup> (道内 58 位)							

(1) 人口

区分	人口(人)	人口密度(人/km <sup>2</sup> )	増減率(%)	人口割合(%)			世帯数(世帯)	道内順位	
				15歳未満	15~64歳	65歳以上		R2.10(国調)	R2.10(国調)
H22.10.1 (国調)	5,428	9.9	▲ 15.4	11.5	54.6	33.9	2,307	人口	109
H27.10.1 (国調)	4,876	8.9	▲ 10.2	10.4	49.8	39.8	2,173		
R2.10.1 (国調)	4,306	7.9	▲ 11.7	9.0	47.6	43.4	2,053	65歳以上	29
R5.1.1 (住基)	4,362 (うち外国住民 37 人)			7.5	48.2	44.3	2,398		

(2) 職員数等

普通会計	86人
一般行政	74人
教育	12人
消防	人
公営企業等	9人
うち病院	人
計	95人

(3) 産業構造

産業区分	就業人口(人)	構成比(%)
1次	335	16.9
2次	554	28.0
3次	1,081	54.5
(計 (分類不能含む))	1,982	100.0

(4) 基幹産業の状況等

産業	生産額(道内シェア)	割合	経営体数	主な産物
農業	6.8 億円	(0.05%)	R2経営体数 87	米、野菜
漁業	R3漁業生産額(道内シェア) 2.3 億円	(0.09%)	H30経営体数 59	ひらめ、なまこ、さけ、きたむらさきうに
工業	R2製造品出荷額等(道内シェア) 28.7 億円	(0.05%)	R3事業所数 12	食料品、木材・木製品(家具を除く)
商業	R2商品販売額(道内シェア) 28.3 億円	(0.02%)	R3事業所数 41	菓子類、工芸・クラフト品、水産特産品
観光	R3観光客入込数(道内シェア) 19.9 万人	(0.23%)	主な観光資源	国指定史跡「勝山館跡」

(5) 歳入・歳出の状況

区分	R3		R2		R1	
	決算額	構成比	決算額	構成比	決算額	構成比
歳入合計	7,111	100.0	6,810	100.0	5,802	100.0
地方税	457	6.4	461	6.8	434	7.5
地方交付税	2,837	39.9	2,593	38.1	2,505	43.2
普通交付税	2,617		2,407		2,320	
特別交付税	220		186		185	
寄附金	38	0.5	56	0.8	64	1.1
ふるさと納税	38		46		52	
地方債	1,357	19.1	1,183	17.4	810	14.0
その他	2,423	34.1	2,517	37.0	1,990	34.3
歳出合計	6,934	100.0	6,636	100.0	5,689	100.0
人件費	876	12.6	873	13.2	777	13.7
職員給与	501		508		498	
物件費	659	9.5	735	11.1	747	13.1
扶助費	451	6.5	291	4.4	294	5.2
公債費	608	8.8	565	8.5	577	10.2
普通建設事業	1,760	25.4	1,586	23.9	1,331	23.4
その他	2,580	37.2	2,586	39.0	1,962	34.5

(6) 財政指標等

項目	R3		R2	
	指標値	全道順位	指標値	全道順位
標準財政規模	3,334	109	3,092	108
財政力指数	0.165	138	0.167	140
実質収支	106	140	73	145
単年度収支	33	100	▲ 34	156
経常収支比率	82.3	105	86.9	97
実質赤字比率	-	-	-	-
連結実質赤字比率	-	-	-	-
実質公債費比率	7.1	128	6.6	132
将来負担比率	-	-	-	-
基金残高合計	5,275	45	5,178	35
財政調整基金	862	106	1,249	49
減債基金	0	175	0	171
その他特定目的基金	4,413	24	3,928	24
地方債現在高	8,583	78	7,817	80
債務負担行為現在高	70	137	112	123
ラスパイレス指数	98.1	51	98.0	53

(7) 税収

区分	R3		R2	
	収入済額	徴収率	収入済額	徴収率
市町村民税	202	99.5	209	99.4
個人	179	99.4	178	99.3
法人	23	100.0	31	100.0
固定資産税	200	98.3	202	98.4
土地	18	96.5	20	96.8
家屋	72	98.3	74	98.1
償却	105	98.4	102	98.8
合計	457	99.0	461	99.0

(8) 教育、医療、福祉

施設	数
教育	
幼稚園	-ヶ所
こども園	-ヶ所
小学校	2ヶ所
中学校	1ヶ所
高等学校	1ヶ所
医療	
病院	-ヶ所
診療所	4ヶ所
歯科	2ヶ所
福祉	
保育所	1ヶ所
養護老人ホーム	-ヶ所
特養老人ホーム	-ヶ所
軽費老人ホーム	-ヶ所
生活保護率(被保護人員/人口)	3.69%

(9) 公共施設等

施設	数	面積	実延長	料金	普及率	料金	普及率	処理人口
公民館	-	施設						
図書館	-	施設						
体育館	1	施設						
公営住宅	287	戸						
公園	数	5ヶ所						
	面積	3 ha						
道路	実延長	158 km						
	面積	1,693,894 m <sup>2</sup>						
上水道	料金	2,050 円						
	普及率	95.9%						
下水道	料金	4,356 円						
	普及率	79.9%						
ごみ処理人口	4,408	人						
し尿処理人口	2,228	人						



あつさぶちょう  
厚沢部町

団体コード： 013633  
市町村類型： I - O

所在地 〒 043-1113 檜山郡厚沢部町新町207番地  
TEL 0139-64-3311  
FAX 0139-67-2815  
URL https://www.town.assabu.lg.jp  
E-mail info@town.assabu.lg.jp

	町長	副町長	議会議員						
	さとう まさひで 佐藤 正秀 67歳 1期目 任期満了日： 9.4.26	あいうら ひろあき 合浦 博昭 1期目 任期満了日： 9.5.9	議長 すずき しょうじ 鈴木 祥司	副議長 ささき ひろし 佐々木 宏	議員定数 10人 任期満了日 9.4.30				
町名の由来		沿革							
アイヌ語の「アッ・サム」(楡皮・干す処)、「ハチャム・ベツ」(桜島川)から由来したもの。		<small>明9. 5 俄虫戸長役場設置。 明13. 俄虫村・館村・錦村・土橋村・目名村・赤沼村・安野呂村戸長役場設置。 明39. 4. 1 俄虫村・館村・錦村・土橋村・目名村・赤沼村・安野呂村が合併し 二級町村制施行、厚沢部村とする。 町制施行。</small>							
姉妹・友好等都市提携		<small>昭38. 3. 10</small>							
花蓮県寿豊郷 (台湾)									
地域指定状況									
低工	過疎	辺地	自公	離島	特豪	山村	農振	半島	特定
○	○			○	○	○	○	○	○
行政区画面積		460.58 km <sup>2</sup> (道内 73 位)							

(1) 人口

区分	人口 (人)	人口密度 (人/km <sup>2</sup> )	増減率 (%)	人口割合 (%)			世帯数 (世帯)	道内順位	
				15歳未満	15~64歳	65歳以上		R2.10(国調)	R2.10(国調)
H22.10.1 (国調)	4,409	9.6	▲ 7.7	11.0	54.3	34.7	1,868	人口	124
H27.10.1 (国調)	4,049	8.8	▲ 8.2	10.9	50.7	38.5	1,765	65歳以上	31
R2.10.1 (国調)	3,592	7.8	▲ 11.3	9.4	47.7	42.9	1,654		
R5.1.1 (住基)	3,500			29	9.3	46.8	43.9	1,815	

(2) 職員数等

普通会計	68人
一般行政	60人
教育	8人
消防	人
公営企業等	31人
うち病院	22人
計	99人

(3) 産業構造

産業区分	就業人口 (人)	構成比 (%)
1次	611	32.3
2次	321	17.0
3次	957	50.7
計 (分類不能含む)	1,889	100.0

(4) 基幹産業の状況等

産業	R3生産額(道内シェア)	R2経営体数	主な農産物
農業	29.9 億円 (0.23%)	220	野菜、米、肉用牛
漁業	- 億円	H30経営体数 -	主な水産物 -
工業	R2製造品出荷額等(道内シェア) 19.8 億円 (0.03%)	R3事業所数 7	主な製造品 -
商業	R2商品販売額(道内シェア) 36.6 億円 (0.02%)	R3事業所数 45	主な特産品 : 農産加工品、酒類、工芸・クラフト品
観光	R3観光客入込数(道内シェア) 37.5 万人 (0.44%)	主な観光資源 : 土橋自然観察教育林、太鼓山、国指定史跡「館城跡」	

(5) 歳入・歳出の状況

区分	R3		R2		R1	
	決算額	構成比	決算額	構成比	決算額	構成比
歳入合計	5,520	100.0	5,452	100.0	4,502	100.0
地方税	397	7.2	407	7.5	416	9.2
地方交付税	2,776	50.3	2,487	45.6	2,370	52.7
普通交付税	2,484		2,228		2,129	
特別交付税	292		259		241	
寄附金	39	0.7	37	0.7	24	0.5
ふるさと納税	32		30		17	
地方債	518	9.4	412	7.6	271	6.0
その他	1,791	32.4	2,109	38.7	1,421	31.6
歳出合計	5,402	100.0	5,351	100.0	4,418	100.0
人件費	750	13.9	715	13.4	567	12.8
職員給与	434		416		349	
物件費	691	12.8	655	12.2	817	18.5
扶助費	408	7.6	315	5.9	340	7.7
公債費	501	9.3	484	9.0	524	11.9
普通建設事業	687	12.7	641	12.0	340	7.7
その他	2,365	43.8	2,542	47.5	1,830	41.4

(6) 財政指標等

項目	R3		R2	
	指標値	全道順位	指標値	全道順位
標準財政規模	3,132	119	2,903	119
財政力指数	0.169	136	0.176	135
実質収支	79	155	77	140
単年度収支	2	137	▲ 6	132
経常収支比率	74.1	160	79.4	153
実質赤字比率	-	-	-	-
連結実質赤字比率	-	-	-	-
実質公債費比率	6.1	148	5.8	155
将来負担比率	-	-	-	-
基金残高合計	5,908	31	5,529	29
財政調整基金	589	151	636	121
減債基金	986	30	829	34
その他特定目的基金	4,333	25	4,064	23
地方債現在高	3,489	162	3,468	161
債務負担行為現在高	639	59	704	61
ラスパイレス指数	93.6	172	93.6	174

(7) 税収

区分	R3		R2	
	収入済額	徴収率	収入済額	徴収率
市町村民税	175	97.5	172	98.0
個人	147	97.1	149	97.7
法人	28	100.0	23	100.0
固定資産税	170	98.1	185	96.7
土地	37	98.0	40	96.6
家屋	79	97.9	88	96.6
償却	44	97.9	49	96.5
合計	397	98.0	407	97.6

(8) 教育、医療、福祉

施設	数
幼稚園	-ヶ所
こども園	1ヶ所
小学校	3ヶ所
中学校	1ヶ所
高等学校	-ヶ所
病院	1ヶ所
診療所	-ヶ所
歯科	-ヶ所
保育所	-ヶ所
養護老人ホーム	-ヶ所
特養老人ホーム	-ヶ所
軽費老人ホーム	-ヶ所
生活保護率 (被保護人員/人口)	1.97%

(9) 公共施設等

施設	数	面積	実延長	料金	普及率	ごみ処理人口	し尿処理人口
公民館	-	施設					
図書館	1	施設					
体育館	1	施設					
公営住宅	329	戸					
公園	数	-ヶ所					
道路	面積	- ha	184 km				
上水道	料金	2,000 円					
下水道	普及率	98.7%					
ごみ処理人口	料金	3,500 円				3,563 人	
し尿処理人口	普及率	57.3%					778 人



おとべちょう  
乙部町

団体コード： 013641  
市町村類型： I-2

所在地 〒 043-0103 爾志郡乙部町字緑町388番地  
TEL 0139-62-2311  
FAX 0139-62-2939  
URL https://www.town.otobe.lg.jp  
E-mail soumu@town.otobe.lg.jp

	町長	副町長	議会議員						
	てらじま つとむ 寺島 努	くまざわ しげき 熊沢 茂樹	議長	くどう さとし 工藤 智司					
	58歳 2期目 任期満了日： 9.4.30	1期目 任期満了日： 9.5.31	副議長	やすおか みほ 安岡 美穂					
町名の由来		沿革							
アイヌ語の「オ・トゥン・ベ」(川口に・沼・ある・もの)から転化したもの。		明14. 6. 17 乙部村・小茂内村・突符村戸長役場設置。 三ツ谷村・蚊柱村戸長役場設置。 明19 乙部村・小茂内村・突符村・三ツ谷村・蚊柱村戸長役場設置。 明35. 4. 1 乙部村・小茂内村・突符村、三ツ谷村、蚊柱村が併合し二級町村制施行、乙部村とする。 昭40. 10. 1 町制施行。							
姉妹・友好等都市提携		-							
地域指定状況		-							
低工	過疎	辺地	自公	離島	特豪	山村	農振	半島	特定
	○		道立			○	○	○	○
行政区画面積	162.59 km <sup>2</sup> (道内 145 位)								

(1) 人口

区分	人口(人)	人口密度(人/km <sup>2</sup> )	増減率(%)	人口割合(%)			世帯数(世帯)	道内順位	
				15歳未満	15~64歳	65歳以上		R2.10(国調)	R2.10(国調)
H22.10.1 (国調)	4,408	27.1	▲ 8.5	11.2	54.4	34.4	1,863	人口	128
H27.10.1 (国調)	3,906	24.0	▲ 11.4	9.9	49.7	40.4	1,729	65歳以上	18
R2.10.1 (国調)	3,403	20.9	▲ 12.9	8.3	46.0	45.6	1,597		
R5.1.1 (住基)	3,331	(うち外国住民 26 人)	26	7.4	45.7	46.9	1,791		

(2) 職員数等

普通会計	61人
一般行政	54人
教育	7人
消防	人
公営企業等	35人
うち病院	23人
計	96人

(3) 産業構造

産業区分	就業人口(人)	構成比(%)
1次	161	10.3
2次	457	29.3
3次	940	60.3
(分類不能含む)	1,559	100.0

(4) 基幹産業の状況等

産業	生産額(道内シェア)	割合	経営体数	主な産物
農業	3.6 億円	(0.03%)	65	野菜、米、雑穀、豆類
漁業	2.9 億円	(0.11%)	69	なまこ、さけ、きたむらさきうに、すけとうだら
工業	18.1 億円	(0.03%)	5	製造品
商業	34.3 億円	(0.02%)	36	菓子類、飲料、酒類
観光	5.8 万人	(0.07%)		元和台海浜公園「海のプール」、連理の木「縁柱」、鮎の岬・館の岬

(5) 歳入・歳出の状況

区分	R3		R2		R1	
	決算額	構成比	決算額	構成比	決算額	構成比
歳入合計	4,625	100.0	4,937	100.0	4,449	100.0
地方税	274	5.9	285	5.8	280	6.3
地方交付税	2,411	52.1	2,115	42.8	2,059	46.3
普通交付税	2,119		1,914		1,854	
特別交付税	292		200		205	
寄附金	94	2.0	64	1.3	93	2.1
ふるさと納税	88		59		77	
地方債	440	9.5	674	13.7	853	19.2
その他	1,406	30.4	1,799	36.4	1,164	26.2
歳出合計	4,476	100.0	4,798	100.0	4,323	100.0
人件費	664	14.8	637	13.3	496	11.5
職員給与	352		333		294	
物件費	508	11.4	494	10.3	503	11.6
扶助費	308	6.9	203	4.2	223	5.2
公債費	540	12.1	548	11.4	546	12.6
普通建設事業	667	14.9	967	20.1	1,203	27.8
その他	1,789	40.0	1,949	40.6	1,352	31.3

(6) 財政指標等

項目	R3		R2	
	指標値	全道順位	指標値	全道順位
標準財政規模	2,595	146	2,381	148
財政力指数	0.143	155	0.146	156
実質収支	104	142	89	131
単年度収支	15	119	▲ 36	158
経常収支比率	67.1	177	69.6	177
実質赤字比率	-	-	-	-
連結実質赤字比率	-	-	-	-
実質公債費比率	5.0	164	4.3	168
将来負担比率	-	-	-	-
基金残高合計	5,709	35	5,214	34
財政調整基金	497	159	492	145
減債基金	1,983	9	1,801	7
その他特定目的基金	3,230	40	2,921	38
地方債現在高	3,902	154	3,992	152
債務負担行為現在高	0	170	0	171
ラスパイレス指数	97.1	85	95.6	149

(7) 税収

区分	R3		R2	
	収入済額	徴収率	収入済額	徴収率
市町村民税	143	97.1	148	96.0
個人	132	96.9	130	95.4
法人	11	100.0	18	100.0
固定資産税	90	79.8	96	79.7
土地	15	79.5	17	79.4
家屋	55	79.6	58	79.4
償却	19	79.6	19	79.4
合計	274	91.0	285	90.3

(8) 教育、医療、福祉

施設	数
幼稚園	-ヶ所
こども園	-ヶ所
小学校	2ヶ所
中学校	1ヶ所
高等学校	-ヶ所
病院	1ヶ所
診療所	-ヶ所
歯科	-ヶ所
保育所	2ヶ所
養護老人ホーム	-ヶ所
特養老人ホーム	1ヶ所
軽費老人ホーム	-ヶ所
生活保護率(被保護人員/人口)	2.18%

(9) 公共施設等

施設	数	面積	実延長	料金	普及率
公民館	1				
図書館	-				
体育館	1				
公営住宅	220				
公園	1ヶ所	1 ha			
道路			135 km		
上水道				1,990 円	98.1%
下水道				3,690 円	86.3%
ごみ処理人口					3,404 人
し尿処理人口					971 人



おくしりちょう  
奥尻町

団体コード： 013676  
市町村類型： I-2

所在地 〒 043-1498 奥尻郡奥尻町字奥尻806番地  
TEL 01397-2-3111  
FAX 01397-2-3445  
URL https://www.town.okushiri.lg.jp  
E-mail info@town.okushiri.lg.jp

	町長 しんむら たかみ <b>新村 卓実</b> 70歳 4期目 任期満了日： 7.3.17	副町長 たなか あつし 田中 敦詞 2期目 任期満了日： 7.4.26	議長 みずの さとし 水野 諭
		期目 任期満了日： 期目 任期満了日：	副議長 とらお ひろし 寅尾 裕志
		議員定数 8人	任期満了日 9.4.30
町名の由来		沿革	
アイヌ語の「イクシユン・シリ」(イクは「向こう」、シリは「島」)から転訛したもの。		明2 釣懸村、赤石村、薬師村、青苗村設置。 明12. 7. 15 釣懸村、赤石村、薬師村、青苗村戸長役場設置。 明39. 4. 1 奥尻村、赤石村、薬師村、青苗村が合併し二級町村制施行、奥尻村とする。 昭41. 1. 1 町制施行。	
姉妹・友好等都市提携			
淡路市(兵庫県)			
地域指定状況			
低工	過疎	辺地	自公
○	○	道立	○
行政区画面積	142.99 km <sup>2</sup>	(道内 149 位)	

(1) 人口

区分	人口(人)	人口密度(人/km <sup>2</sup> )	増減率(%)	人口割合(%)			世帯数(世帯)	道内順位	
				15歳未満	15~64歳	65歳以上		R2.10(国調)	R2.10(国調)
H22.10.1 (国調)	3,033	21.2	▲ 16.7	10.5	56.8	32.7	1,364	人口	156
H27.10.1 (国調)	2,690	18.8	▲ 11.3	9.4	53.6	37.0	1,270	65歳以上	48
R2.10.1 (国調)	2,410	16.9	▲ 10.4	6.8	51.9	41.4	1,215		
R5.1.1 (住基)	2,346 (うち外国住民)		10 (人)	6.3	52.2	41.6	1,477		

(2) 職員数等

普通会計	108人
一般行政	76人
教育	32人
消防	人
公営企業等	45人
うち病院	33人
計	153人

(3) 産業構造

産業区分	就業人口(人)	構成比(%)
1次	135	10.6
2次	161	12.7
3次	970	76.5
(計 (分類不能含む))	1,268	100.0

(4) 基幹産業の状況等

産業	生産額(道内シェア)	R2経営体数	主な農産物
農業	R3農業生産額(道内シェア) 1.7 億円 (0.01%)	19	： 果実、肉用牛、米、野菜
漁業	R3漁業生産額(道内シェア) 3.7 億円 (0.14%)	H30経営体数 116	： きたむらさきうに、なまこ、するめいか
工業	R2製造品出荷額等(道内シェア) 3.4 億円 (0.01%)	R3事業所数 4	： 主な製造品
商業	R2商品販売額(道内シェア) 23.0 億円 (0.01%)	R3事業所数 45	： 主な特産品
観光	R3観光客入込数(道内シェア) 2.1 万人 (0.03%)	主な観光資源	： 奥尻島の漁村、なべつる岩、丁字頭勾玉、青苗言代主神社、旧幌内硫黄鉱山・幌内温泉跡

(5) 歳入・歳出の状況

区分	R3		R2		R1	
	決算額	構成比	決算額	構成比	決算額	構成比
歳入合計	4,559	100.0	4,537	100.0	3,885	100.0
地方税	273	6.0	274	6.0	273	7.0
地方交付税	2,421	53.1	2,232	49.2	2,169	55.8
普通交付税	2,081		1,937		1,880	
特別交付税	340		295		289	
寄附金	54	1.2	52	1.1	59	1.5
ふるさと納税	50		42		50	
地方債	436	9.6	505	11.1	389	10.0
その他	1,375	30.2	1,475	32.5	995	25.6
歳出合計	4,411	100.0	4,438	100.0	3,861	100.0
人件費	883	20.0	883	19.9	862	22.3
職員給与	578		579		562	
物件費	831	18.8	811	18.3	815	21.1
扶助費	128	2.9	99	2.2	99	2.6
公債費	615	14.0	658	14.8	654	17.0
普通建設事業	461	10.5	601	13.5	335	8.7
その他	1,493	33.8	1,385	31.2	1,096	28.4

(6) 財政指標等

項目	R3		R2	
	指標値	全道順位	指標値	全道順位
標準財政規模	2,522	149	2,366	150
財政力指数	0.131	162	0.134	162
実質収支	148	114	92	128
単年度収支	56	76	68	39
経常収支比率	82.9	97	84.3	122
実質赤字比率	-	-	-	-
連結実質赤字比率	-	-	-	-
実質公債費比率	9.8	66	10.3	60
将来負担比率	9.3	85	22.3	85
基金残高合計	1,358	166	1,141	163
財政調整基金	940	96	837	90
減債基金	96	147	67	144
その他特定目的基金	321	173	237	175
地方債現在高	4,790	139	4,955	129
債務負担行為現在高	0	170	5	167
ラスパイレス指数	88.3	179	89.8	178

(7) 税収

区分	R3		R2	
	収入済額	徴収率	収入済額	徴収率
市町村民税	138	94.9	137	93.9
個人	125	94.7	125	93.7
法人	14	96.8	12	96.5
固定資産税	96	90.2	101	89.4
土地	7	83.4	7	82.5
家屋	53	88.6	56	87.9
償却	30	92.7	31	92.0
合計	273	93.8	274	92.9

(8) 教育、医療、福祉

施設	数
教育	
幼稚園	2ヶ所
こども園	-ヶ所
小学校	2ヶ所
中学校	1ヶ所
高等学校	1ヶ所
医療	
病院	1ヶ所
診療所	1ヶ所
歯科	-ヶ所
福祉	
保育所	-ヶ所
養護老人ホーム	-ヶ所
特養老人ホーム	-ヶ所
軽費老人ホーム	-ヶ所
生活保護率(被保護人員/人口)	2.22%

(9) 公共施設等

公民館	-	施設
図書館	-	施設
体育館	-	施設
公営住宅	224戸	
公園	数	10ヶ所
	面積	30ha
道路	実延長	106km
	面積	1,347,753m <sup>2</sup>
上水道	料金	2,430円
	普及率	75.5%
下水道	料金	2,390円
	普及率	70.7%
ごみ処理人口	2,358人	
し尿処理人口	503人	



いまかねちょう  
今金町

団体コード： 013706  
市町村類型： I - O

所在地 〒 049-4393 瀬棚郡今金町字今金48番地の1  
T E L 0137-82-0111  
F A X 0137-82-2492  
U R L https://www.town.imakane.lg.jp  
E-mail imakane@town.imakane.lg.jp

	町長 なかじま みつひろ <b>中島 光弘</b> 64 歳 1 期目 任期満了日： 9.4.30	副町長 もりともひこ <b>森 朋彦</b> 1 期目 任期満了日： 9.5.15	議会議員						
			議長 はがよしお <b>芳賀 芳夫</b>	副議長 ひおきしんいち <b>日置 紳一</b>					
			議員定数 12 人	任期満了日 9.4.30					
町名の由来 町の中心市街地の字名を採用したもので、由来は開拓功労者の今村藤次郎と金森石郎両氏の姓の冠字をとってつけられたもの。		沿革 明30. 6. 13 明39. 4. 1 昭4. 4. 1 昭7 昭22. 10. 1 瀬棚村から分村し、利別村戸長役場設置。 二級町村制施行、利別村とする。 一級町村制施行。 一部を東瀬棚村に編入。 町制施行、今金町と改称。							
姉妹・友好等都市提携 -									
地域指定状況									
低工	過疎	辺地	自公	離島	特豪	山村	農振	半島	特定
○	○			○	○	○	○	○	○
行政区画面積		568.25 km <sup>2</sup>			(道内 56 位)				

(1) 人口

区 分	人口 (人)	人口密度 (人/km <sup>2</sup> )	増減率 (%)	人口割合 (%)			世帯数 (世帯)	道内順位	
				15歳未満	15~64歳	65歳以上		R2.10(国調)	R2.10(国調)
H22.10.1 (国調)	6,186	10.9	▲ 4.3	10.7	56.3	33.1	2,388	人口	94
H27.10.1 (国調)	5,628	9.9	▲ 9.0	10.1	52.7	37.3	2,280		
R2.10.1 (国調)	5,072	8.9	▲ 9.9	9.2	49.6	41.2	2,192	65歳以上	52
R5.1.1 (住基)	4,775	(うち外国住民 4 人)		8.9	49.3	41.8	2,424		

(2) 職員数等

普通会計	83 人
一般行政	67 人
教 育	16 人
消 防	人
公営企業等	88 人
うち病院	46 人
計	171 人

(3) 産業構造

産業区分	就業人口 (人)	構成比 (%)
1 次	706	28.0
2 次	341	13.5
3 次	1,464	58.2
(計 分類不能含む)	2,517	100.0

(4) 基幹産業の状況等

産業	生産額(道内シェア)	割合	経営体数	主な産物
農業	R3 農業生産額(道内シェア) 42.7 億円 (0.33%)		R2 経営体数 250	米、乳用牛、肉用牛、野菜、いも類
漁業	R3 漁業生産額(道内シェア) - 億円 -		H30 経営体数 -	水産物
工業	R2 製造品出荷額等(道内シェア) 8.9 億円 (0.02%)		R3 事業所数 5	製造品
商業	R2 商品販売額(道内シェア) 76.9 億円 (0.05%)		R3 事業所数 52	農産加工品、飲料、菓子類、酒類
観光	R3 観光客入込数(道内シェア) 13.0 万人 (0.15%)		主な観光資源	後志利別川、国指定史跡「ピリカ遺跡」

(5) 歳入・歳出の状況

区 分	R3		R2		R1	
	決算額	構成比	決算額	構成比	決算額	構成比
歳入合計	6,998	100.0	6,559	100.0	6,141	100.0
地方税	552	7.9	522	8.0	524	8.5
地方交付税	3,079	44.0	2,747	41.9	2,725	44.4
普通交付税	2,771		2,490		2,474	
特別交付税	308		258		251	
寄附金	34	0.5	14	0.2	13	0.2
ふるさと納税	20		14		13	
地方債	761	10.9	725	11.1	615	10.0
その他	2,572	36.8	2,550	38.9	2,264	36.9
歳出合計	6,958	100.0	6,497	100.0	6,119	100.0
人件費	888	12.8	904	13.9	808	13.2
職員給与	584		592		495	
物件費	806	11.6	751	11.6	755	12.3
扶助費	632	9.1	484	7.5	484	7.9
公債費	607	8.7	496	7.6	557	9.1
普通建設事業	1,856	26.7	1,437	22.1	1,111	18.2
その他	2,169	31.2	2,424	37.3	2,404	39.3

(6) 財政指標等

項 目	R3		R2	
	指標値	全道順位	指標値	全道順位
標準財政規模	3,683	99	3,353	100
財政力指数	0.197	116	0.197	120
実質収支	40	177	22	176
単年度収支	19	113		116
経常収支比率	75.8	153	78.6	157
実質赤字比率	-	-	-	-
連結実質赤字比率	-	-	-	-
実質公債費比率	6.6	133	6.1	148
将来負担比率	-	-	-	-
基金残高合計	3,059	98	2,778	96
財政調整基金	482	163	299	169
減債基金	497	70	482	65
その他特定目的基金	2,080	74	1,998	70
地方債現在高	6,431	100	6,265	104
債務負担行為現在高	0	170	0	171
ラスパイレス指数	98.4	37	96.5	120

(7) 税収

区 分	R3		R2	
	収入済額	徴収率	収入済額	徴収率
市町村民税	235	98.5	242	97.9
個人	205	98.3	211	97.6
法人	30	100.0	30	100.0
固定資産税	253	98.8	221	98.5
土地	40	98.7	42	98.5
家屋	95	98.8	102	98.5
償却	114	98.7	72	98.5
合計	552	98.8	522	98.3

(8) 教育、医療、福祉

施設	数
教育	
幼稚園	- ヶ所
こども園	- ヶ所
小学校	2 ヶ所
中学校	1 ヶ所
高等学校	- ヶ所
医療	
病院	1 ヶ所
診療所	- ヶ所
歯科	- ヶ所
福祉	
保育所	- ヶ所
養護老人ホーム	- ヶ所
特養老人ホーム	- ヶ所
軽費老人ホーム	- ヶ所
生活保護率 (被保護人員/人口)	1.78 %

(9) 公共施設等

公民館	- 施設
図書館	- 施設
体育館	1 施設
公営住宅	290 戸
公園	
数	5 ヶ所
面積	49 ha
道路	
実延長	319 km
面積	3,992,662 m <sup>2</sup>
上水道	
料金	1,950 円
普及率	90.9 %
下水道	
料金	2,950 円
普及率	67.8 %
ごみ処理人口	4,799 人
し尿処理人口	1,632 人






せたなちょう

# せたな町

団体コード： 013714  
市町村類型： II-O

所在地 〒 049-4592 久遠郡せたな町北檜山区徳島63番地1  
TEL 0137-84-5111  
FAX 0137-84-4657  
URL <https://www.town.setana.lg.jp>  
E-mail [setana.somu@town.setana.lg.jp](mailto:setana.somu@town.setana.lg.jp)

	町長 たかはし さだみつ <b>高橋 貞光</b> 72歳 5期目 任期満了日： 7.10.1	副町長 ささき まさのり 佐々木 正則 2期目 任期満了日： 7.10.17	議会議員 議長 ひらさわ ひとし 平澤 等 副議長 すがわら よしゆき 菅原 義幸 議員定数 12人 任期満了日 9.4.30
	町名の由来 町村合併の際、新町名を公募して「せたな町」と命名されたもの。	沿革 明13、3 一級町村外5村戸長役場設置。平田内村外2村戸長役場設置。太櫛部4村戸長役場設置。 明14 一級町村、三級町村、日方治村が合併し久遠村とする。 明35 久遠村、太田村、上古丹村、湯尻村が合併し二級町村制施行、久遠村とする。 明35、2、19 瀬棚村から分離し、東瀬棚村戸長役場設置。 明35、4、1 瀬棚村、梅花都村、中歌村、虹羅村、鳥歌村が合併し二級町村制施行、瀬棚村とする。 明39、4、1 二級町村制施行、東瀬棚村とする。 大8、4、1 大櫛村、古櫛多村、良瑠石村、鶴泊村が合併し二級町村制施行、太櫛村とする。 大10、1、1 瀬棚村が一級町村制施行。 大12 貝取瀬村、平田内村、長磯村が合併し、貝取瀬村とする。 昭28 東瀬棚村が町制施行。 昭30、4、1 東瀬棚村、太櫛村が合併し、北檜山町とする。 昭30、7、20 久遠村、貝取瀬村が合併し、大成村とする。 昭41、10、1 大成村が町制施行。 平17、9、1 大成町、瀬棚町及び北檜山町を廃し、せたな町を設置。	
姉妹・友好等都市提携 ハンフォード(アメリカ)、豊山町(愛知県)	地域指定状況 低工 〇 過疎 〇 辺地 〇 自公 〇 離島 △ 特豪 △ 山村 △ 農振 〇 半島 〇 特定 △	行政区画面積 638.68 km <sup>2</sup> (道内 40 位)	

### (1) 人口

区分	人口(人)	人口密度(人/km <sup>2</sup> )	増減率(%)	人口割合(%)			世帯数(世帯)	道内順位	
				15歳未満	15~64歳	65歳以上		R2.10(国調)	人口
H22.10.1 (国調)	9,590	15.0	▲ 10.8	10.6	51.7	37.6	4,169		67
H27.10.1 (国調)	8,473	13.3	▲ 11.6	8.8	48.8	42.4	3,862		
R2.10.1 (国調)	7,398	11.6	▲ 12.7	7.9	45.0	47.1	3,534	65歳以上	12
R5.1.1 (住基)	7,147 (うち外国住民)		56 (人)	7.3	45.5	47.2	3,944		

### (2) 職員数等

普通会計	134人
一般行政	124人
教育	10人
消防	人
公営企業等	81人
うち病院	61人
計	215人

### (3) 産業構造

産業区分	就業人口(人)	構成比(%)
1次	927	25.2
2次	545	14.8
3次	2,202	59.9
計(分類不能含む)	3,676	100.0

### (4) 基幹産業の状況等

産業	生産額(道内シェア)	経営体数	主な農産物
農業	R3 44.9 億円 (0.34%)	R2 278	乳用牛、米
漁業	R3 10.0 億円 (0.39%)	H30 151	さけ、きたむらさきうに、なまこ
工業	R2 8.7 億円 (0.01%)	R3 5	製造品
商業	R2 82.3 億円 (0.05%)	R3 102	菓子類、酒類、乳製品、農産加工特産品
観光	R3 17.0 万人 (0.20%)	主な観光資源	後志別川、三本杉岩、浮島公園、太田神社、玉川公園

### (5) 歳入・歳出の状況

区分	R3		R2		R1	
	決算額	構成比	決算額	構成比	決算額	構成比
歳入合計	9,304	100.0	10,014	100.0	9,238	100.0
地方税	810	8.7	657	6.6	658	7.1
地方交付税	5,128	55.1	5,046	50.4	4,947	53.6
普通交付税	4,596		4,558		4,451	
特別交付税	533		489		496	
寄附金	161	1.7	150	1.5	190	2.1
ふるさと納税	146		146		187	
地方債	601	6.5	1,061	10.6	823	8.9
その他	2,604	28.0	3,101	31.0	2,620	28.4
歳出合計	8,941	100.0	9,727	100.0	9,011	100.0
人件費	1,555	17.4	1,527	15.7	1,277	14.2
職員給与	956		962		858	
物件費	1,108	12.4	943	9.7	1,110	12.3
扶助費	875	9.8	663	6.8	719	8.0
公債費	1,147	12.8	1,197	12.3	1,238	13.7
普通建設事業	1,024	11.5	1,541	15.9	1,362	15.1
その他	3,233	36.2	3,856	39.6	3,305	36.7

### (6) 財政指標等

項目	R3		R2	
	指標値	全道順位	指標値	全道順位
標準財政規模	5,868	52	5,691	51
財政力指数	0.156	145	0.150	153
実質収支	362	59	276	43
単年度収支	86	60	50	48
経常収支比率	85.6	61	87.7	88
実質赤字比率	-	-	-	-
連結実質赤字比率	-	-	-	-
実質公債費比率	8.7	92	8.8	93
将来負担比率	-	-	-	-
基金残高合計	4,862	52	4,612	46
財政調整基金	1,438	46	1,537	35
減債基金	248	113	201	110
その他特定目的基金	3,176	41	2,874	42
地方債現在高	8,325	79	8,824	75
債務負担行為現在高	142	109	18	161
ラスパイレス指数	95.1	160	96.4	127

### (7) 税収

区分	R3		R2	
	収入済額	徴収率	収入済額	徴収率
市町村民税	313	96.2	304	95.5
個人	277	95.7	267	95.0
法人	36	100.0	36	100.0
固定資産税	410	96.5	271	94.2
土地	45	96.7	47	94.1
家屋	128	96.3	135	94.0
償却	230	96.4	83	94.0
合計	810	96.7	657	95.4

### (8) 教育、医療、福祉

教育	幼稚園	-ヶ所
	こども園	1ヶ所
	小学校	3ヶ所
	中学校	3ヶ所
医療	高等学校	1ヶ所
	病院	1ヶ所
福祉	診療所	4ヶ所
	歯科	2ヶ所
	保育所	2ヶ所
	養護老人ホーム	1ヶ所
	特養老人ホーム	-ヶ所
	軽費老人ホーム	-ヶ所
生活保護率(被保護人員/人口)	2.74%	

### (9) 公共施設等

公民館	-	施設
図書館	1	施設
体育館	2	施設
公営住宅	640	戸
公園	数	15ヶ所
	面積	24 ha
道路	実延長	406 km
	面積	4,531,728 m <sup>2</sup>
上水道	料金	1,620 円
	普及率	95.0%
下水道	料金	3,290 円
	普及率	65.8%
ごみ処理人口	7,327	人
し尿処理人口	2,987	人

# 上川総合振興局

所在地 〒 079-8610 北海道旭川市永山6条19丁目1番1号  
 TEL 0166-46-5900  
 FAX 0166-46-5201  
 URL <https://www.kamikawa.pref.hokkaido.lg.jp>



上  
川

## 管内の概要【4市17町2村】

簡易統計情報	面積 (R5.4.1国土地理院)	10,618.70 km <sup>2</sup>
	人口 (R2.10.1国勢調査)	481,953 人
	世帯数 (R2.10.1国勢調査)	224,353 世帯
	人口密度	45.39 人/km <sup>2</sup>
産業構造 (就業人口)	1次産業	18,798 人
	2次産業	34,283 人
	3次産業	166,001 人



# 旭川市

団体コード： 012041  
市町村類型： 中核市

所在地 〒 070-8525 旭川市6条通9丁目46番地  
TEL 0166-26-1111  
FAX 0166-24-7833  
URL https://www.city.asahikawa.hokkaido.jp  
E-mail soumu\_soumu@city.asahikawa.lg.jp

	市長 いまず ひろすけ <b>今津 寛介</b> 46歳 1期目 任期満了日： 7.9.25	副市長 なかむら やすし 中村 寧 1期目 任期満了日： 8.3.3 かんの なおゆき 菅野 直行 1期目 任期満了日： 8.4.11	議会議員 議長 ふくい ひでお 福居 秀雄 副議長 なかむら のりゆき 中村 徳幸 議員定数 34人 任期満了日 9.5.1
	市名の由来		沿革
	忠別川をアイヌが「チュクベツ」と呼んでいると和人が聞き取り、それを「チュベツcup-pet:太陽川(転じて)日が昇る川」と解釈して、命名されたもの。 姉妹・友好等都市提携 ブルーミントン(アメリカ)、ユジノサハリンスク(ロシア連邦)、ノーマル(アメリカ)、水原(韓国)、哈爾濱(中国)、南さつま市(鹿児島県)		明23. 9. 20 神居村、旭川村、永山村を設置 明24. 7. 25 永山村外2村戸長役場設置 明26. 1. 14 旭川村外3村戸長役場設置。 明33. 8. 31 旭川村を旭川町と改称。 明35. 4. 1 一級町村制施行。 大3. 4. 1 区制施行。 大11. 8. 1 市制施行。 昭30. 4. 1 神居村、江丹別村を編入。 昭36. 4. 1 永山村を編入。 昭38. 8. 15 東旭川町を編入。 昭43. 3. 1 神楽町を編入。 昭46. 3. 2 東鷹栖町を編入。 平12. 4. 1 中核市。
地域指定状況		低工 過疎 辺地 自公 離島 特豪 山村 農振 半島 特定	
行政区画面積		747.66 km <sup>2</sup> (道内 24 位)	

### (1) 人口

区分	人口(人)	人口密度(人/km <sup>2</sup> )	増減率(%)	人口割合(%)			世帯数(世帯)	道内順位	
				15歳未満	15~64歳	65歳以上		R2.10(国調)	人口
H22.10.1 (国調)	347,095	464.3	▲ 2.2	11.7	61.7	26.6	154,393		2
H27.10.1 (国調)	339,605	454.2	▲ 2.2	11.1	57.1	31.8	155,747		
R2.10.1 (国調)	329,306	440.4	▲ 3.0	10.7	54.8	34.6	156,195	65歳以上	131
R5.1.1 (住基)	324,186			10.3	55.0	34.8	177,697		

### (2) 職員数等

普通会計	2,186人
一般行政	1,552人
教 育	229人
消 防	405人
公営企業等	816人
うち病院	579人
計	3,002人

### (3) 産業構造

産業区分	就業人口(人)	構成比(%)
1次	3,761	2.6
2次	24,253	16.6
3次	114,977	78.6
(計(分類不能含む))	146,321	100.0

### (4) 基幹産業の状況等

産業	生産額(道内シェア)	割合(%)	経営体数	主な産物
農業	R3農業生産額(道内シェア) 129.0 億円	(0.98%)	R2経営体数 902	米、豚、野菜
漁業	R3漁業生産額(道内シェア) - 億円	-	H30経営体数 -	水産物
工業	R2製造品出荷額等(道内シェア) 2,160.7 億円	(3.57%)	R3事業所数 326	食料品、パルプ・紙・紙加工品
商業	R2商品販売額(道内シェア) 11,541.6 億円	(6.74%)	R3事業所数 2,895	農産加工品、菓子類、飲料、水産加工品
観光	R3観光客入込数(道内シェア) 160.2 万人	(1.88%)	主な観光資源	旭川市科学館(サイバル)、旭川21世紀の森、旭川冬まつり、あさひかわ雪あかり、旭山動物園

### (5) 歳入・歳出の状況

区分	R3		R2		R1	
	決算額	構成比	決算額	構成比	決算額	構成比
歳入合計	193,121	100.0	202,769	100.0	160,958	100.0
地方税	39,773	20.6	39,828	19.6	40,284	25.0
地方交付税	34,747	18.0	31,659	15.6	32,691	20.3
普通交付税	33,383		30,788		31,816	
特別交付税	1,364		871		875	
寄附金	1,999	1.0	1,957	1.0	1,396	0.9
ふるさと納税	1,927		1,801		1,313	
地方債	14,334	7.4	15,215	7.5	14,466	9.0
その他	102,269	53.0	114,111	56.3	72,120	44.8
歳出合計	185,661	100.0	199,991	100.0	159,485	100.0
人件費	20,848	11.2	20,369	10.2	19,161	12.0
職員給与	14,235		13,858		12,755	
物件費	21,936	11.8	20,362	10.2	18,516	11.6
扶助費	62,413	33.6	51,587	25.8	52,530	32.9
公債費	17,363	9.4	17,419	8.7	18,307	11.5
普通建設事業	14,948	8.1	16,259	8.1	16,328	10.2
その他	48,154	25.9	73,994	37.0	34,643	21.7

### (6) 財政指標等

項目	R3		R2	
	指標値	全道順位	指標値	全道順位
標準財政規模	84,408	2	82,203	2
財政力指数	0.532	13	0.538	12
実質収支	6,510	2	2,396	2
単年度収支	4,113	1	1,164	2
経常収支比率	89.3	34	94.9	21
実質赤字比率	-	-	-	-
連結実質赤字比率	-	-	-	-
実質公債費比率	8.3	102	8.2	108
将来負担比率	81.9	14	85.8	20
基金残高合計	13,675	7	11,191	8
財政調整基金	5,585	3	4,384	4
減債基金	2,554	5	472	66
その他特定目的基金	5,536	15	6,335	11
地方債現在高	171,798	2	173,907	2
債務負担行為現在高	31,324	4	28,703	2
ラスパイレス指数	98.5	33	98.8	26

### (7) 税収

区分	R3		R2	
	収入済額	徴収率	収入済額	徴収率
市町村民税	17,630	97.9	17,581	97.3
個人	14,802	97.8	14,803	97.3
法人	2,827	98.6	2,778	97.4
固定資産税	14,205	96.3	14,573	94.5
土地	3,906	96.0	3,836	94.0
家屋	8,444	95.7	8,840	94.1
償却	1,771	99.7	1,812	97.6
合計	39,773	97.2	39,828	96.0

### (8) 教育、医療、福祉

施設	数
幼稚園	-ヶ所
こども園	-ヶ所
小学校	52ヶ所
中学校	26ヶ所
高等学校	8ヶ所
病院	1ヶ所
診療所	5ヶ所
歯科	-ヶ所
保育所	6ヶ所
養護老人ホーム	-ヶ所
特養老人ホーム	-ヶ所
軽費老人ホーム	-ヶ所
生活保護率(被保護人員/人口)	3.65%

### (9) 公共施設等


公民館	25 施設
図書館	5 施設
体育館	8 施設
公営住宅	4,885 戸
公園	数
面積	396ヶ所
面積	724 ha
道路	実延長
面積	2,103 km
面積	27,981,021 m <sup>2</sup>
上水道	料金
普及率	1,436 円
普及率	95.9%
下水道	料金
普及率	3,264 円
普及率	97.3%
ごみ処理人口	326,057 人
し尿処理人口	8,102 人



# しべつし 士別市

団体コード： 012203  
市町村類型： I - 1

所在地 〒 095-8686 士別市東6条4丁目1番地  
TEL 0165-23-3121  
FAX 0165-22-1934  
URL <https://www.city.shibetsu.lg.jp>  
E-mail [sohmubu@city.shibetsu.lg.jp](mailto:sohmubu@city.shibetsu.lg.jp)

	市長 わたなべ えいじ <b>渡辺 英次</b> 50 歳 1 期目 任期満了日： 7.9.24	副市長 ほうむら かずひろ 法邑 和浩 1 期目 任期満了日： 7.10.7	議会議員 議長 やまいただあき 山居 忠彰 副議長 むらかみのりかず 村上 緑一 議員定数 15 人 任期満了日 8.4.30						
	市名の由来		沿革						
アイヌ語の「シベツ」(本流の意)から転訛したもの。		明30 士別村、多寄村、刺瀬村設置。 明32 刺瀬村外3村戸長役場設置。 明35. 8. 24 刺瀬外4村を割き士別村戸長役場設置。 明39. 4. 2 二級町村制施行、士別村とする。 明42 二級町村制施行、多寄村とする。 大2. 4. 1 士別村から二級上士別村を分割。 大4. 4. 1 士別村が一級町村制施行。 大4. 11. 1 士別村が町制施行。 大12. 4. 1 上士別村が一級町村制施行。 大13 多寄村が一級町村制施行。 昭2. 10. 1 刺瀬村から二級温根別村を分割。 昭13. 4. 1 多寄村は風連村と改称し、風連村と多寄村に分村。 昭24. 8. 20 上士別村から朝日村を分割。 昭29. 7. 1 士別町、上士別村、多寄村、温根別村が合併し、士別市設置。 昭37. 1. 1 朝日村町制施行。 平17. 9. 1 士別市、朝日町を廃し、士別市を設置。							
地域指定状況									
低工	過疎	辺地	自公	離島	特豪	山村	農振	半島	特定
○	○		道立		○	△	○		△
行政区画面積		1,119.22 km <sup>2</sup>		(道内 8 位)					

### (1) 人口

区分	人口(人)	人口密度(人/km <sup>2</sup> )	増減率(%)	人口割合(%)			世帯数(世帯)	道内順位	
				15歳未満	15~64歳	65歳以上		R2.10(国調)	人口
H22.10.1 (国調)	21,787	19.5	▲ 6.9	11.9	55.4	32.7	9,100		39
H27.10.1 (国調)	19,914	17.8	▲ 8.6	10.4	52.2	37.4	8,650		
R2.10.1 (国調)	17,858	16.0	▲ 10.3	9.3	49.4	41.3	8,184	65歳以上	49
R5.1.1 (住基)	17,283			8.4	49.9	41.6	8,985		

### (2) 職員数等

普通会計	265 人
一般行政	221 人
教 育	44 人
消 防	人
公営企業等	186 人
うち病院	154 人
計	451 人

### (3) 産業構造

産業区分	就業人口(人)	構成比(%)
1 次	1,481	16.8
2 次	1,525	17.3
3 次	5,454	61.9
(計 (分類不能含む))	8,810	100.0

### (4) 基幹産業の状況等

産業	R3 生産額(道内シェア)	R2 経営体数	主な農産物
農業	101.9 億円 (0.78%)	512	： 乳用牛、米、野菜、肉用牛
漁業	- 億円 -	H30 経営体数 -	： -
工業	142.4 億円 (0.24%)	R3 事業所数 25	主な製造品： 食品、木材・木製品(家具を除く)、窯業・土石製品
商業	322.4 億円 (0.19%)	R3 事業所数 191	主な特産品： 農産加工品、菓子類、飲料
観光	61.6 万人 (0.72%)	主な観光資源	： 天塩川、岩尾内湖、天塩岳、羊と雲の丘

### (5) 歳入・歳出の状況

区分	R3		R2		R1	
	決算額	構成比	決算額	構成比	決算額	構成比
歳入合計	17,964	100.0	19,056	100.0	18,678	100.0
地方税	2,176	12.1	2,239	11.8	2,267	12.1
地方交付税	8,255	46.0	7,727	40.6	7,335	39.3
普通交付税	7,122		6,749		6,344	
特別交付税	1,132		978		990	
寄附金	89	0.5	120	0.6	67	0.4
ふるさと納税	66		73		63	
地方債	1,565	8.7	1,414	7.4	3,281	17.6
その他	5,879	32.7	7,555	39.7	5,729	30.7
歳出合計	17,262	100.0	19,003	100.0	18,661	100.0
人件費	2,733	15.8	2,884	15.2	2,270	12.2
職員給与	1,495		1,602		1,514	
物件費	2,060	11.9	2,248	11.8	2,592	13.9
扶助費	2,060	11.9	1,615	8.5	1,730	9.3
公債費	2,733	15.8	2,700	14.2	2,392	12.8
普通建設事業	1,785	10.3	1,936	10.2	3,298	17.7
その他	5,891	34.1	7,619	40.1	6,379	34.2

### (6) 財政指標等

項目	R3		R2	
	指標値	全道順位	指標値	全道順位
標準財政規模	10,327	24	9,975	24
財政力指数	0.256	71	0.265	72
実質収支	699	18	40	166
単年度収支	658	9	32	67
経常収支比率	92.7	10	98.1	6
実質赤字比率	-	-	-	-
連結実質赤字比率	-	-	-	-
実質公債費比率	14.2	9	13.5	13
将来負担比率	110.9	4	136.6	4
基金残高合計	2,147	134	1,902	128
財政調整基金	1,161	67	1,028	75
減債基金	108	145	2	168
その他特定目的基金	878	139	872	129
地方債現在高	26,248	18	27,352	17
債務負担行為現在高	1,489	38	1,848	34
ラスパイレス指数	93.0	177	97.9	57

### (7) 税収

区分	R3		R2	
	収入済額	徴収率	収入済額	徴収率
市町村民税	933	99.6	965	99.7
個人	784	99.7	788	99.7
法人	149	99.6	176	99.8
固定資産税	932	99.6	968	99.4
土地	233	99.5	245	99.3
家屋	424	99.5	451	99.3
償却	225	99.5	221	99.4
合計	2,176	99.6	2,239	99.6

### (8) 教育、医療、福祉

教育	幼稚園	- ヶ所
	こども園	- ヶ所
	小学校	6 ヶ所
	中学校	4 ヶ所
医療	高等学校	2 ヶ所
	病院	1 ヶ所
福祉	診療所	4 ヶ所
	歯科	- ヶ所
	保育所	5 ヶ所
	養護老人ホーム	1 ヶ所
	特養老人ホーム	1 ヶ所
	軽費老人ホーム	- ヶ所
生活保護率 (被保護人員/人口)	1.11 %	

### (9) 公共施設等


公民館	16 施設	
図書館	2 施設	
体育館	3 施設	
公営住宅	1,110 戸	
公園	数	40 ヶ所
	面積	141 ha
道路	実延長	836 km
	面積	9,750,397 m <sup>2</sup>
上水道	料金	2,092 円
	普及率	85.2 %
下水道	料金	3,131 円
	普及率	100.1 %
ごみ処理人口	17,505 人	
し尿処理人口	1,012 人	



なよろし  
名寄市

団体コード： 012211  
市町村類型： I-1

所在地 〒096-8686 名寄市大通南1丁目1番地  
TEL 01654-3-2111  
FAX 01654-2-5644  
URL http://www.city.nayoro.lg.jp  
E-mail nayoro@city.nayoro.lg.jp

	市長 かとう たけし <b>加藤 剛士</b> 52歳 4期目 任期満了日： 8.4.22	副市長 はしもと まさみち 橋本 正道 3期目 任期満了日： 9.3.31	議会議員 議長 やまだ のりゆき 山田 典幸 副議長 くらすわ ひろし 倉澤 宏 議員定数 16人 任期満了日 9.4.30						
	市名の由来								
	アイヌ語の「ナイ・オロ・プト(川の・所の・口)」に由来したもの。								
姉妹・友好等都市提携			沿革						
カワサレイクス市リンゼイ(カナダ)、ドーリングスク(ロシア連邦)、杉並区(東京都)、鶴岡市(山形県)			明30. 6. 30 上名寄村、下名寄村、多寄村設置。 明32 上名寄村は剣淵外3村戸長役場に属する。 明35. 8. 24 上名寄外2村戸長役場設置。 明39. 4 上名寄外3村戸長役場設置。 明42. 4. 1 二級町村制施行、上名寄村とする。 # 二級町村制施行、多寄村とする。 明45 下名寄村戸長役場設置。 大4. 4. 1 上名寄村が一級町村制施行。 # 下名寄村が二級町村制施行。 大4. 11. 1 上名寄村が町制施行し名寄町と改称。 大9. 6. 1 下名寄村から二級智恵文村が分村。 大13 多寄村が一級町村制施行。 昭和13 多寄村が風連村と改称し、多寄村を分村。 昭和28. 8. 1 風連町町制施行。 昭和29. 8. 1 名寄町、智恵文村が合併し、名寄町設置。 昭和31. 4. 1 名寄町市制施行。 平18. 3. 27 名寄市、風連町を廃し、名寄市を設置。						
地域指定状況									
低工	過疎	辺地	自公	離島	特豪	山村	農振	半島	特定
○	○				○		○		
行政区画面積			535.2 km <sup>2</sup> (道内 60 位)						

(1) 人口

区分	人口(人)	人口密度(人/km <sup>2</sup> )	増減率(%)	人口割合(%)			世帯数(世帯)	道内順位	
				15歳未満	15~64歳	65歳以上		R2.10(国調)	人口
H22.10.1 (国調)	30,591	57.2	▲ 3.3	12.3	60.8	26.9	13,348		24
H27.10.1 (国調)	29,048	54.3	▲ 5.0	11.9	57.8	30.3	13,086		
R2.10.1 (国調)	27,282	51.0	▲ 6.1	11.2	56.4	32.4	12,810	65歳以上	148
R5.1.1 (住基)	26,020		80 (うち外国住民)	10.7	56.1	33.2	14,183		

(2) 職員数等

普通会計	395人
一般行政	255人
教育	140人
消防	人
公営企業等	537人
うち病院	499人
計	932人

(3) 産業構造

産業区分	就業人口(人)	構成比(%)
1次	1,367	10.0
2次	1,519	11.1
3次	10,479	76.6
(計(分類不能含む))	13,689	100.0

(4) 基幹産業の状況等

産業	生産額(道内シェア)	割合	経営体数	主な産物
農業	R3 104.6 億円	(0.80%)	R2 503	米、野菜、乳用牛
漁業	R3 億円	-	H30 経営体数	水産物
工業	R2 215.0 億円	(0.36%)	R3 22	食料品
商業	R2 595.6 億円	(0.35%)	R3 288	菓子類、農産加工品、工芸・クラフト品、畜産加工品
観光	R3 27.7 万人	(0.33%)	主な観光資源	天塩川、ひまわり畑、名寄市の星、名寄市の雪

(5) 歳入・歳出の状況

区分	R3		R2		R1	
	決算額	構成比	決算額	構成比	決算額	構成比
歳入合計	24,203	100.0	25,737	100.0	21,112	100.0
地方税	3,098	12.8	3,141	12.2	3,110	14.7
地方交付税	10,086	41.7	9,473	36.8	9,218	43.7
普通交付税	8,890		8,499		8,271	
特別交付税	1,196		975		948	
寄附金	99	0.4	70	0.3	56	0.3
ふるさと納税	74		55		49	
地方債	2,013	8.3	1,569	6.1	1,406	6.7
その他	8,907	36.8	11,483	44.6	7,322	34.7
歳出合計	23,739	100.0	25,315	100.0	20,732	100.0
人件費	3,960	16.7	3,943	15.6	3,656	17.6
職員給与	2,243		2,241		2,261	
物件費	2,750	11.6	2,543	10.0	2,714	13.1
扶助費	3,277	13.8	2,619	10.4	2,584	12.5
公債費	2,725	11.5	2,690	10.6	2,546	12.3
普通建設事業	2,475	10.4	1,765	7.0	1,782	8.6
その他	8,552	36.0	11,755	46.4	7,449	35.9

(6) 財政指標等

項目	R3		R2	
	指標値	全道順位	指標値	全道順位
標準財政規模	13,237	16	12,841	16
財政力指数	0.268	63	0.273	64
実質収支	462	39	380	31
単年度収支	82	65	9	100
経常収支比率	90.0	28	92.6	40
実質赤字比率	-	-	-	-
連結実質赤字比率	-	-	-	-
実質公債費比率	10.2	57	9.7	75
将来負担比率	7.5	88	19.3	87
基金残高合計	10,046	15	9,438	15
財政調整基金	2,400	16	2,247	16
減債基金	2,540	6	2,340	5
その他特定目的基金	5,106	18	4,851	17
地方債現在高	26,102	19	26,711	19
債務負担行為現在高	2,123	32	2,747	26
ラスパイレス指数	99.5	10	99.6	8

(7) 税収

区分	R3		R2	
	収入済額	徴収率	収入済額	徴収率
市町村民税	1,550	99.3	1,532	99.4
個人	1,329	99.3	1,295	99.3
法人	221	99.6	237	99.4
固定資産税	1,066	99.4	1,139	99.4
土地	193	99.4	206	99.4
家屋	623	99.4	665	99.4
償却	234	99.4	252	99.4
合計	3,098	99.4	3,141	99.4

(8) 教育、医療、福祉

施設	数
幼稚園	-ヶ所
こども園	-ヶ所
小学校	7ヶ所
中学校	4ヶ所
高等学校	2ヶ所
病院	2ヶ所
診療所	1ヶ所
歯科	-ヶ所
保育所	4ヶ所
養護老人ホーム	-ヶ所
特養老人ホーム	2ヶ所
軽費老人ホーム	-ヶ所
生活保護率(被保護人員/人口)	0.92%

(9) 公共施設等

公民館	11 施設
図書館	2 施設
体育館	6 施設
公営住宅	784 戸
公園	数 47ヶ所 面積 86 ha
道路	実延長 738 km 面積 9,508,727 m <sup>2</sup>
上水道	料金 2,240 円 普及率 90.7%
下水道	料金 3,870 円 普及率 94.5%
ごみ処理人口	26,212 人
し尿処理人口	915 人



富良野市

団体コード： 012297  
市町村類型： I-1

所在地 〒076-8555 富良野市弥生町1番1号  
TEL 0167-39-2300  
FAX 0167-23-2120  
URL https://www.city.furano.hokkaido.jp  
E-mail sohmu-ka@city.furano.hokkaido.jp

	市長 きた たけとし <b>北 猛俊</b> 69歳 2期目 任期満了日： 8.5.14	副市長 いなば たけのり 稲葉 武則	1期目 任期満了日： 8.6.4	議長 しづや ただふみ 渋谷 正文					
			期目 任期満了日：	副議長 こんとしかず 今 利一					
			期目 任期満了日：	議員定数 16人 任期満了日 9.4.30					
市名の由来		沿革							
アイヌ語の「フラヌイ(臭・もつ・所)から転訛したもの。		明30 富良野村設置。 明36 7. 8 富良野村から下富良野村が分村し下富良野戸長役場設置。 明39 4. 1 下富良野村外1村戸長役場設置。 大4 4. 1 下富良野村から山部村を分割、二級町村制施行、下富良野村とする。 大8 4. 1 二級町村制施行。(山部村) # 下富良野村は町制施行し、富良野町と改称。 大10 4. 1 一級町村制施行。(富良野町) 昭15 4. 1 山部村から東山村が分村。 昭31 9. 30 富良野町、東山村が合併し、富良野町設置。 昭40 1. 1 町制施行。(山部町) 昭41 5. 1 富良野町、山部町が合併、市制施行し富良野市設置。							
姉妹・友好等都市提携									
シュラートミンク(オーストリア)、西脇市(兵庫県)									
地域指定状況									
低工	過疎	辺地	自公	離島	特豪	山村	農振	半島	特定
○	○	○	○	○	○	△	○		△
行政区画面積		600.71 km <sup>2</sup> (道内 46 位)							

(1) 人口

区 分	人口 (人)	人口密度 (人/km <sup>2</sup> )	増減率 (%)	人口割合 (%)			世帯数 (世帯)	道内順位 R2.10(国調)
				15歳未満	15~64歳	65歳以上		
H22.10.1 (国調)	24,259	40.4	▲ 3.3	13.0	60.1	26.8	10,074	人口 30 65歳以上 130
H27.10.1 (国調)	22,936	38.2	▲ 5.5	11.7	57.2	31.0	9,929	
R2.10.1 (国調)	21,131	35.2	▲ 7.9	10.5	54.9	34.6	9,538	
R5.1.1 (住基)	20,223			10.3	55.1	34.7	10,513	

(2) 職員数等

普通会計	220人
一般行政	197人
教 育	23人
消 防	人
公営企業等	38人
うち病院	人
計	258人

(3) 産業構造

産業区分	就業人口 (人)	構成比 (%)
1次	2,188	20.3
2次	1,201	11.1
3次	7,250	67.3
(計 分類不能含む)	10,779	100.0

(4) 基幹産業の状況等

産業	生産額(道内シェア)	R2経営体数	主な農産物
農業	R3農業生産額(道内シェア) 186.2 億円 (1.42%)	581	野菜、乳用牛
漁業	R3漁業生産額(道内シェア) - 億円 -	H30経営体数 -	水産物 -
工業	R2製造品出荷額等(道内シェア) 55.2 億円 (0.09%)	R3事業所数 21	主な製造品 ： 食品、窯業・土石製品、木材・木製品(家具を除く)
商業	R2商品販売額(道内シェア) 423.2 億円 (0.25%)	R3事業所数 246	主な特産品 ： 農産加工品、菓子類、めん・パン類、乳製品
観光	R3観光客入込数(道内シェア) 112.7 万人 (1.32%)	主な観光資源	： 富良野地域のラベンダー園、ドラマ「北の国から」ロケ地、富良野演劇工場、富良野スキー場

(5) 歳入・歳出の状況

区 分	R3		R2		R1	
	決算額	構成比	決算額	構成比	決算額	構成比
歳入合計	20,978	100.0	17,398	100.0	12,595	100.0
地方税	2,521	12.0	2,574	14.8	2,635	20.9
地方交付税	5,545	26.4	4,951	28.5	4,824	38.3
普通交付税	5,059		4,547		4,423	
特別交付税	486		404		401	
寄附金	350	1.7	105	0.6	79	0.6
ふるさと納税	332		95		62	
地方債	4,672	22.3	1,259	7.2	679	5.4
その他	7,891	37.6	8,508	48.9	4,377	34.8
歳出合計	20,283	100.0	17,135	100.0	12,433	100.0
人件費	2,220	11.0	2,333	13.6	2,223	17.9
職員給与	1,242		1,393		1,401	
物件費	2,085	10.3	1,772	10.3	2,000	16.1
扶助費	2,305	11.4	2,400	14.0	2,398	19.3
公債費	1,246	6.1	1,167	6.8	1,118	9.0
普通建設事業	5,687	28.0	1,956	11.4	944	7.6
その他	6,740	33.2	7,506	43.8	3,749	30.2

(6) 財政指標等

項 目	R3		R2	
	指標値	全道順位	指標値	全道順位
標準財政規模	8,526	34	8,087	34
財政力指数	0.352	37	0.363	37
実質収支	293	74	133	103
単年度収支	159	38	▲ 21	151
経常収支比率	78.4	135	92.0	44
実質赤字比率	-	-	-	-
連結実質赤字比率	-	-	-	-
実質公債費比率	7.2	124	7.0	129
将来負担比率	64.7	29	33.1	70
基金残高合計	2,351	122	2,347	112
財政調整基金	1,117	72	1,047	70
減債基金	9	172	9	160
その他特定目的基金	1,225	110	1,291	101
地方債現在高	15,106	35	11,629	52
債務負担行為現在高	2,801	24	2,034	29
ラスパイレス指数	98.9	22	99.6	8

(7) 税収

区 分	R3		R2	
	収入済額	徴収率	収入済額	徴収率
市町村民税	1,156	96.6	1,155	96.2
個人	962	96.0	986	95.8
法人	194	99.2	169	98.3
固定資産税	976	97.3	1,043	96.1
土地	228	97.2	223	96.1
家屋	533	97.2	594	96.1
償却	202	97.2	212	96.1
合計	2,521	97.2	2,574	96.5

(8) 教育、医療、福祉

教育	幼稚園	-ヶ所
	こども園	-ヶ所
	小学校	8ヶ所
医療	中学校	4ヶ所
	高等学校	2ヶ所
	病院	-ヶ所
福祉	診療所	-ヶ所
	歯科	-ヶ所
	保育所	4ヶ所
	養護老人ホーム	1ヶ所
	特養老人ホーム	-ヶ所
	軽費老人ホーム	-ヶ所
生活保護率 (被保護人員/人口)	1.35%	

(9) 公共施設等

公民館	3 施設	
図書館	1 施設	
体育館	1 施設	
公営住宅	619 戸	
公園	数	85ヶ所
	面積	76 ha
道路	実延長	672 km
	面積	7,528,809 m <sup>2</sup>
上水道	料金	1,914 円
	普及率	84.6%
下水道	料金	3,542 円
	普及率	80.6%
ごみ処理人口	20,293 人	
し尿処理人口	1,723 人	



たかすちょう  
鷹栖町

団体コード：014524  
市町村類型：II-2

所在地 〒071-1292 上川郡鷹栖町南1条3丁目5番1号  
TEL 0166-87-2111  
FAX 0166-87-2196  
URL https://town.takasu.hokkaido.jp  
E-mail osarappe@town.takasu.lg.jp

	町長	副町長	議会議員						
	たに としお 谷 寿男	じょうにしよしゆき 上西 義幸	議長	おおいし たかし 大石 隆					
	56歳 3期目 任期満了日：6.11.4	1期目 任期満了日：8.11.8	副議長	ふなね てるよし 舟根 輝好					
町名の由来		沿革							
アイヌ語の「チカッブニ」(大きな鳥(鷹)の棲むところ(巢))に由来したもの。		明23 神居村、旭川村、永山村を設置。 明25 神楽村、鷹栖村を設置。 明26 旭川村・神楽村・神居村・鷹栖村戸長役場設置。 明28. 6. 15 戸長役場設置。 明35 一部を旭川町に編入。 明39. 4. 1 比布村を分村し、二級町村制施行、鷹栖村とする。 明42. 4. 1 一級町村制施行。 大13. 6. 4 鷹栖村を東鷹栖村と改称し、鷹栖村、東鷹栖村、江丹別村に分割。 昭44. 1. 1 町制施行。							
姉妹・友好等都市提携									
ゴールドコースト(オーストラリア)									
地域指定状況									
低工	過疎	辺地	自公	離島	特豪	山村	農振	半島	特定
	○			○			○		
行政区画面積		139.42 km <sup>2</sup> (道内 151 位)							

(1) 人口

区分	人口(人)	人口密度(人/km <sup>2</sup> )	増減率(%)	人口割合(%)			世帯数(世帯)	道内順位	
				15歳未満	15~64歳	65歳以上		R2.10(国調)	人口
H22.10.1 (国調)	7,345	52.7	1.2	15.8	57.4	26.8	2,732		
H27.10.1 (国調)	7,018	50.3	▲4.5	14.8	54.9	30.3	2,717	76	
R2.10.1 (国調)	6,567	47.1	▲6.4	12.2	53.2	34.6	2,658	65歳以上	129
R5.1.1 (住基)	6,666 (うち外国住民 22 人)			10.9	54.2	35.0	3,117		

(2) 職員数等

普通会計	88人
一般行政	79人
教 育	9人
消 防	人
公営企業等	7人
うち病院	人
計	95人

(3) 産業構造

産業区分	就業人口(人)	構成比(%)
1次	532	16.8
2次	419	13.3
3次	2,162	68.4
(計 (分類不能含む))	3,159	100.0

(4) 基幹産業の状況等

産業	生産額(道内シェア)	割合	経営体数	主な産物
農業	R3農業生産額(道内シェア) 32.8 億円 (0.25%)		R2経営体数 227	米、野菜
漁業	R3漁業生産額(道内シェア) - 億円 -		H30経営体数 -	水産物
工業	R2製造品出荷額等(道内シェア) 37.9 億円 (0.06%)		R3事業所数 9	食料品
商業	R2商品販売額(道内シェア) 141.2 億円 (0.08%)		R3事業所数 38	農産加工品、畜産加工品、工芸・特産品 クラフト品、菓子類
観光	R3観光客入込数(道内シェア) 8.0 万人 (0.09%)		主な観光資源	上川地域の雪、上川中部地区の健康保養施設、パレットヒルズ

(5) 歳入・歳出の状況

区分	R3		R2		R1	
	決算額	構成比	決算額	構成比	決算額	構成比
歳入合計	6,356	100.0	7,232	100.0	5,465	100.0
地方税	816	12.9	828	11.5	821	15.0
地方交付税	2,511	39.5	2,255	31.2	2,132	39.0
普通交付税	2,299		2,072		1,953	
特別交付税	211		183		178	
寄附金	106	1.7	118	1.6	122	2.2
ふるさと納税	105		116		113	
地方債	444	7.0	762	10.5	389	7.1
その他	2,479	39.0	3,269	45.2	2,002	36.6
歳出合計	6,055	100.0	6,935	100.0	5,315	100.0
人件費	1,109	18.3	1,131	16.3	751	14.1
職員給与	489		489		488	
物件費	979	16.2	900	13.0	1,138	21.4
扶助費	788	13.0	578	8.3	533	10.0
公債費	642	10.6	640	9.2	618	11.6
普通建設事業	606	10.0	1,048	15.1	595	11.2
その他	1,931	31.9	2,638	38.0	1,680	31.6

(6) 財政指標等

項目	R3		R2	
	指標値	全道順位	指標値	全道順位
標準財政規模	3,452	104	3,233	104
財政力指数	0.284	58	0.298	55
実質収支	178	103	160	90
単年度収支	18	115	13	89
経常収支比率	76.0	151	88.3	83
実質赤字比率	-	-	-	-
連結実質赤字比率	-	-	-	-
実質公債費比率	4.8	165	4.9	159
将来負担比率	29.7	65	28.7	77
基金残高合計	1,635	157	1,490	150
財政調整基金	635	147	479	150
減債基金	220	123	219	105
その他特定目的基金	780	147	791	133
地方債現在高	6,279	103	6,455	101
債務負担行為現在高	274	91	339	85
ラスパイレス指数	96.9	101	97.4	76

(7) 税収

区分	R3		R2	
	収入済額	徴収率	収入済額	徴収率
市町村民税	304	98.9	296	98.7
個人	272	98.8	268	98.5
法人	32	99.8	29	100.0
固定資産税	424	99.9	446	99.8
土地	142	99.9	144	99.8
家屋	175	99.9	184	99.8
償却	107	99.9	116	99.8
合計	816	99.5	828	99.4

(8) 教育、医療、福祉

施設	数
幼稚園	-ヶ所
こども園	-ヶ所
小学校	2ヶ所
中学校	1ヶ所
高等学校	1ヶ所
病院	-ヶ所
診療所	-ヶ所
歯科	-ヶ所
保育所	2ヶ所
養護老人ホーム	-ヶ所
特養老人ホーム	-ヶ所
軽費老人ホーム	-ヶ所
生活保護率(被保護人員/人口)	0.73%

(9) 公共施設等


公民館	6施設
図書館	-施設
体育館	2施設
公営住宅	286戸
公園	数
面積	13ヶ所
面積	80 ha
道路	実延長
面積	253 km
	2,962,856 m <sup>2</sup>
上水道	料金
普及率	2,420 円
	97.8%
下水道	料金
普及率	2,555 円
	72.4%
ごみ処理人口	6,705人
し尿処理人口	474人



ひがしかぐらちょう  
**東神楽町**

団体コード： 014532  
市町村類型： Ⅲ-2

所在地 〒 071-1592 上川郡東神楽町南1条西1丁目3番2号  
TEL 0166-83-2111  
FAX 0166-83-4180  
URL https://www.town.higashikagura.lg.jp  
E-mail soumu@town.higashikagura.lg.jp

	町長	副町長	議会議員						
	やまもと すすむ <b>山本 進</b>	とりげしょうじ 鳥毛 昭士	1 期目 任期満了日： 6.3.6	議長 もりくに たかよし 森國 孝芳					
	56 歳 3 期目 任期満了日： 6.2.27		期目 任期満了日：	副議長 せいの しゅういち 清野 修一					
町名の由来		沿革							
分村した時に、母村の東側にあったことから東神楽村と名付けられたもの。		明25. 2 神楽村設置、永山村外2村戸長役場の所管となる。 明26 旭川村外3村戸長役場に属する。 明34 神楽村との戸長役場設置。 明42. 4. 1 二級町村制施行。 昭4. 4. 1 一級町村制施行。 昭18. 4. 1 神楽村より分村、東神楽村とする。 昭25. 4. 1 一部を旭川市に編入。 昭41. 1. 1 町制施行。							
姉妹・友好等都市提携		-							
地域指定状況									
低工	過疎	辺地	自公	離島	特豪	山村	農振	半島	特定
		○					○		
行政区画面積		68.5 ㎢ (道内 175 位)							

(1) 人口

区分	人口 (人)	人口密度 (人/㎢)	増減率 (%)	人口割合 (%)			世帯数 (世帯)	道内順位	
				15歳未満	15~64歳	65歳以上		R2.10(国調)	人口
H22.10.1 (国調)	9,292	135.4	1.1	17.0	60.5	22.5	3,290		
H27.10.1 (国調)	10,233	149.4	10.1	15.7	58.7	25.6	3,657	55	
R2.10.1 (国調)	10,127	147.8	▲ 1.0	15.3	55.8	29.0	3,840	65歳以上	167
R5.1.1 (住基)	9,945	(うち外国住民)	51 人	14.4	57.1	28.5	4,362		

(2) 職員数等

普通会計	116 人
一般行政	102 人
教 育	14 人
消 防	人
公営企業等	7 人
うち病院	人
計	123 人

(3) 産業構造

産業区分	就業人口 (人)	構成比 (%)
1 次	570	11.8
2 次	736	15.2
3 次	3,417	70.6
(計 分類不能含む)	4,841	100.0

(4) 基幹産業の状況等

産業	生産額(道内シェア)	R2経営体数	主な農産物
農業	R3農業生産額(道内シェア) 28.5 億円 (0.22%)	197	米、乳用牛、野菜
漁業	R3漁業生産額(道内シェア) - 億円 -	H30経営体数 -	水産物 -
工業	R2製造品出荷額等(道内シェア) 34.8 億円 (0.06%)	R3事業所数 13	主な製造品 : 家具・装備品、金属製品
商業	R2商品販売額(道内シェア) 126.2 億円 (0.07%)	R3事業所数 57	主な特産品 : 菓子類、農産加工品、畜産加工品、工芸・クラフト品
観光	R3観光客入込数(道内シェア) 19.0 万人 (0.22%)	主な観光資源 : 上川地域の雪、上川中部地区の健康保養施設、ひがしかぐら森林公園	

(5) 歳入・歳出の状況

区分	R3		R2		R1	
	決算額	構成比	決算額	構成比	決算額	構成比
歳入合計	9,622	100.0	7,938	100.0	6,356	100.0
地方税	1,175	12.2	1,195	15.1	1,198	18.9
地方交付税	2,346	24.4	2,097	26.4	1,966	30.9
普通交付税	2,114		1,903		1,776	
特別交付税	232		194		189	
寄附金	271	2.8	252	3.2	224	3.5
ふるさと納税	252		248		221	
地方債	1,367	14.2	565	7.1	537	8.4
その他	4,462	46.4	3,829	48.2	2,431	38.3
歳出合計	9,254	100.0	7,627	100.0	6,147	100.0
人件費	1,328	14.4	1,309	17.2	1,079	17.6
職員給与	685		676		678	
物件費	866	9.4	851	11.2	1,015	16.5
扶助費	812	8.8	823	10.8	815	13.3
公債費	592	6.4	603	7.9	585	9.5
普通建設事業	2,931	31.7	759	10.0	679	11.1
その他	2,725	29.5	3,281	43.0	1,973	32.1

(6) 財政指標等

項目	R3		R2	
	指標値	全道順位	指標値	全道順位
標準財政規模	3,734	93	3,530	93
財政力指数	0.379	33	0.394	29
実質収支	289	76	271	46
単年度収支	18	115	99	30
経常収支比率	72.7	168	81.6	140
実質赤字比率	-	-	-	-
連結実質赤字比率	-	-	-	-
実質公債費比率	9.2	83	8.9	91
将来負担比率	7.5	88	6.2	105
基金残高合計	1,811	148	1,511	148
財政調整基金	947	94	690	109
減債基金	127	142	79	141
その他特定目的基金	737	149	742	137
地方債現在高	6,237	104	5,445	114
債務負担行為現在高	2,150	31	266	91
ラスパイレス指数	97.8	62	99.8	5

(7) 税収

区分	R3		R2	
	収入済額	徴収率	収入済額	徴収率
市町村民税	527	98.3	527	98.2
個人	475	98.1	482	98.1
法人	52	99.5	45	99.6
固定資産税	476	98.9	503	98.0
土地	97	98.8	96	98.0
家屋	278	98.8	298	98.0
償却	91	98.8	99	98.0
合計	1,175	98.6	1,195	98.2

(8) 教育、医療、福祉

施設	数
幼稚園	1 ヶ所
こども園	- ヶ所
小学校	3 ヶ所
中学校	1 ヶ所
高等学校	- ヶ所
病院	- ヶ所
診療所	1 ヶ所
歯科	- ヶ所
保育所	1 ヶ所
養護老人ホーム	- ヶ所
特養老人ホーム	1 ヶ所
軽費老人ホーム	- ヶ所
生活保護率 (被保護人員/人口)	0.72 %

(9) 公共施設等

公民館	8 施設
図書館	1 施設
体育館	2 施設
公営住宅	364 戸
公園	数 面積 26 ヶ所 49 ha
道路	実延長 面積 267 km 3,242,440 ㎡
上水道	料金 普及率 1,358 円 72.2 %
下水道	料金 普及率 2,200 円 84.9 %
ごみ処理人口	10,048 人
し尿処理人口	313 人





とうまちょう  
当麻町

団体コード： 014541  
市町村類型： II - O

所在地 〒 078-1393 上川郡当麻町3条東2丁目11番1号  
TEL 0166-84-2111  
FAX 0166-84-4883  
URL http://town.tohma.hokkaido.jp  
E-mail sougou@town.tohma.lg.jp

	町長	副町長	議会議員	
	むらつばき てつろう 村椿 哲朗	えんどうのりひこ 遠藤 憲彦	議長	なかみなとまさる 中港 勝
	43歳 1期目 任期満了日： 6.2.1	3期目 任期満了日： 6.3.31	副議長	さわだ なぎさ 澤田 なぎさ
町名の由来		沿革		
アイヌ語の「ト」(湖沼)、「オマ」(に入る)、「ナイ」(川)に由来したものである。		明23 永山村設置。 明33 永山村から当麻村として分村。 明34. 9. 19 戸長役場設置。 明39. 4. 1 二級町村制施行、當麻村とする。 大4 東旭川村の一部を編入。 大8. 4 一級町村制施行。 昭33. 4. 1 町制施行、当麻町とする。		
姉妹・友好等都市提携		-		
地域指定状況		-		
低工	過疎	辺地	自公	離島
○	○	○	○	○
行政区画面積	204.9 ㎢ (道内 131 位)			

(1) 人口

区分	人口(人)	人口密度(人/㎢)	増減率(%)	人口割合(%)			世帯数(世帯)	道内順位	
				15歳未満	15~64歳	65歳以上		R2.10(国調)	R2.10(国調)
H22.10.1 (国調)	7,087	34.6	▲ 5.2	11.4	53.2	35.3	2,743	人口	81
H27.10.1 (国調)	6,689	32.6	▲ 5.6	10.8	49.5	39.8	2,698	65歳以上	41
R2.10.1 (国調)	6,319	30.8	▲ 5.5	10.3	47.6	42.1	2,773		
R5.1.1 (住基)	6,174	(うち外国住民)	10 (人)	10.2	48.0	41.8	3,017		

(2) 職員数等

普通会計	92人
一般行政	73人
教育	19人
消防	人
公営企業等	21人
うち病院	人
計	113人

(3) 産業構造

産業区分	就業人口(人)	構成比(%)
1次	869	27.2
2次	477	14.9
3次	1,811	56.7
計(分類不能含む)	3,196	100.0

(4) 基幹産業の状況等

産業	R3生産額(道内シェア)	R2経営体数	主な農産物
農業	40.4 億円 (0.31%)	352	米、野菜
漁業	- 億円 -	H30経営体数 -	水産物 -
工業	R2製造品出荷額等(道内シェア) 67.6 億円 (0.11%)	R3事業所数 14	主な製造品 : 窯業・土石製品、金属製品
商業	R2商品販売額(道内シェア) 107.5 億円 (0.06%)	R3事業所数 63	主な特産品 : 農産加工品、畜産加工品、菓子類、飲料
観光	R3観光客入込数(道内シェア) 29.6 万人 (0.35%)	主な観光資源	上川地域の雪、上川中部地区の健康保養施設、北海道ガーデン街道

(5) 歳入・歳出の状況

区分	R3		R2		R1	
	決算額	構成比	決算額	構成比	決算額	構成比
歳入合計	7,129	100.0	7,518	100.0	6,422	100.0
地方税	595	8.4	591	7.9	591	9.2
地方交付税	2,883	40.4	2,578	34.3	2,427	37.8
普通交付税	2,768		2,479		2,325	
特別交付税	115		99		103	
寄附金	493	6.9	383	5.1	544	8.5
ふるさと納税	492		382		543	
地方債	526	7.4	709	9.4	1,075	16.7
その他	2,633	36.9	3,256	43.3	1,785	27.8
歳出合計	6,893	100.0	7,335	100.0	6,378	100.0
人件費	872	12.7	832	11.4	767	12.0
職員給与	480		465		484	
物件費	1,369	19.9	1,350	18.4	1,059	16.6
扶助費	744	10.8	527	7.2	518	8.1
公債費	1,009	14.6	921	12.6	844	13.2
普通建設事業	761	11.0	933	12.7	816	12.8
その他	2,138	31.0	2,772	37.8	2,375	37.2

(6) 財政指標等

項目	R3		R2	
	指標値	全道順位	指標値	全道順位
標準財政規模	3,714	95	3,417	98
財政力指数	0.211	106	0.219	106
実質収支	234	87	179	80
単年度収支	54	78	135	24
経常収支比率	81.0	118	81.3	142
実質赤字比率	-	-	-	-
連結実質赤字比率	-	-	-	-
実質公債費比率	6.1	148	5.6	156
将来負担比率	35.4	55	38.2	67
基金残高合計	2,621	116	2,590	105
財政調整基金	744	120	624	124
減債基金	697	47	683	44
その他特定目的基金	1,180	114	1,283	102
地方債現在高	8,748	76	9,198	71
債務負担行為現在高	154	105	90	130
ラスパイレス指数	95.5	151	95.4	153

(7) 税収

区分	R3		R2	
	収入済額	徴収率	収入済額	徴収率
市町村民税	266	83.2	261	97.4
個人	238	81.8	229	97.2
法人	27	98.5	32	98.9
固定資産税	255	94.0	262	94.2
土地	60	94.0	62	94.2
家屋	126	94.1	129	94.2
償却	69	94.0	71	94.3
合計	595	89.4	591	96.1

(8) 教育、医療、福祉

施設	数
幼稚園	1ヶ所
こども園	-ヶ所
小学校	2ヶ所
中学校	1ヶ所
高等学校	-ヶ所
病院	-ヶ所
診療所	1ヶ所
歯科	-ヶ所
保育所	-ヶ所
養護老人ホーム	-ヶ所
特養老人ホーム	-ヶ所
軽費老人ホーム	-ヶ所
生活保護率(被保護人員/人口)	1.19%

(9) 公共施設等

公民館	7施設
図書館	1施設
体育館	1施設
公営住宅	233戸
公園	数
面積	13ヶ所
面積	25 ha
道路	実延長
面積	241 km
面積	3,053,120 m <sup>2</sup>
上水道	料金
普及率	2,490 円
普及率	92.0 %
下水道	料金
普及率	2,580 円
普及率	60.3 %
ごみ処理人口	6,258 人
し尿処理人口	793 人



びっぶちょう  
比布町

団体コード： 014559  
市町村類型： I - O

所在地 〒 078-0392 上川郡比布町北町1丁目2番1号  
T E L 0166-85-2111  
F A X 0166-85-2389  
U R L https://www.town.pippu.hokkaido.jp  
E-mail ichigo@town.pippu.hokkaido.jp

	町長 むらなか かずのり <b>村中 一徳</b> 53 歳 2 期目 任期満了日： 8.1.14	副町長 さくたけいいち 作田 恵一 1 期目 任期満了日： 8.1.17	議会議員 議長 さとう やすのり 佐藤 康則 副議長 いまい あきのぶ 今井 明信
	議員定数 9 人 任期満了日 9.4.30		
町名の由来		沿革	
アイヌ語の「ピブ」(沼の多いところ)、「ピビ」(石の多いところ)から転訛したもの。		<small>明25 鷹栖村設置。 明39. 4. 1 鷹栖村から分村し、二級町村制施行、比布村とする。 大10. 4. 1 一級町村制施行。 昭37. 4. 1 町制施行。</small>	
姉妹・友好等都市提携			
湖南省(滋賀県)			
地域指定状況			
低工	過疎	辺地	自公
○			
離島	特豪	山村	農振
			○
半島	特定		
○			
行政区画面積	86.9 ㎢ (道内 166 位)		

(1) 人口

区 分	人口 (人)	人口密度 (人/㎢)	増減率 (%)	人口割合 (%)			世帯数 (世帯)	道内順位	
				15歳未満	15~64歳	65歳以上		R2.10(国調)	R2.10(国調)
H22.10.1 (国調)	4,042	46.3	▲ 6.9	9.9	53.5	36.6	1,639	人口	125
H27.10.1 (国調)	3,777	43.5	▲ 6.6	9.5	50.2	40.3	1,586	65歳以上	47
R2.10.1 (国調)	3,520	40.5	▲ 6.8	10.0	48.5	41.5	1,570		
R5.1.1 (住基)	3,505	(うち外国住民 17 人)		9.8	47.4	42.8	1,768		

(2) 職員数等

普通会計	68 人
一般行政	61 人
教 育	7 人
消 防	人
公営企業等	7 人
うち病院	人
計	75 人

(3) 産業構造

産業区分	就業人口 (人)	構成比 (%)
1 次	486	26.7
2 次	252	13.8
3 次	1,079	59.3
計 (分類不能含む)	1,820	100.0

(4) 基幹産業の状況等

産業	生産額(道内シェア)	割合	経営体数	主な産物
農業	R3 農業生産額(道内シェア) 26.6 億円 (0.20%)		R2 経営体数 220	主な農産物 : 米、野菜
漁業	R3 漁業生産額(道内シェア) - 億円 -		H30 経営体数 -	主な水産物 : -
工業	R2 製造品出荷額等(道内シェア) 10.5 億円 (0.02%)		R3 事業所数 8	主な製造品 : 窯業・土石製品
商業	R2 商品販売額(道内シェア) 25.8 億円 (0.02%)		R3 事業所数 29	主な特産品 : 農産加工品、畜産加工品、水産加工品
観光	R3 観光客入込数(道内シェア) 14.7 万人 (0.17%)		主な観光資源 : 上川地域の雪、上川中部地区の健康保養施設、北海道ガーデン街道	

(5) 歳入・歳出の状況

区 分	R3		R2		R1	
	決算額	構成比	決算額	構成比	決算額	構成比
歳入合計	4,296	100.0	4,442	100.0	4,075	100.0
地方税	329	7.7	332	7.5	324	7.9
地方交付税	2,079	48.4	1,948	43.9	1,808	44.4
普通交付税	1,959		1,845		1,703	
特別交付税	120		103		104	
寄附金	44	1.0	42	0.9	32	0.8
ふるさと納税	36		39		32	
地方債	361	8.4	225	5.1	636	15.6
その他	1,482	34.5	1,895	42.7	1,276	31.3
歳出合計	3,998	100.0	4,140	100.0	3,910	100.0
人件費	667	16.7	668	16.1	547	14.0
職員給与	345		350		335	
物件費	512	12.8	550	13.3	519	13.3
扶助費	348	8.7	264	6.4	261	6.7
公債費	442	11.0	450	10.9	468	12.0
普通建設事業	534	13.4	258	6.2	787	20.1
その他	1,496	37.4	1,949	47.1	1,328	34.0

(6) 財政指標等

項 目	R3		R2	
	指標値	全道順位	指標値	全道順位
標準財政規模	2,502	150	2,377	149
財政力指数	0.172	135	0.178	134
実質収支	291	75	221	65
単年度収支	70	72	56	43
経常収支比率	91.4	16	90.0	59
実質赤字比率	-	-	-	-
連結実質赤字比率	-	-	-	-
実質公債費比率	6.8	129	8.5	104
将来負担比率	9.5	84	24.2	83
基金残高合計	1,540	161	1,331	155
財政調整基金	801	113	698	108
減債基金	80	150	80	140
その他特定目的基金	660	153	553	150
地方債現在高	4,580	145	4,641	141
債務負担行為現在高	193	103	252	95
ラスパイレス指数	96.8	107	97.9	57

(7) 税収

区 分	R3		R2	
	収入済額	徴収率	収入済額	徴収率
市町村民税	163	97.4	161	98.0
個人	142	97.1	138	97.6
法人	21	99.7	24	100.0
固定資産税	129	98.1	134	98.3
土地	28	98.1	29	98.3
家屋	72	98.1	75	98.3
償却	28	98.1	29	98.3
合計	329	97.9	332	98.3

(8) 教育、医療、福祉

施設	数
教育	
幼稚園	-ヶ所
こども園	-ヶ所
小学校	-ヶ所
中学校	-ヶ所
高等学校	-ヶ所
医療	
病院	-ヶ所
診療所	1ヶ所
歯科	-ヶ所
福祉	
保育所	-ヶ所
養護老人ホーム	-ヶ所
特養老人ホーム	-ヶ所
軽費老人ホーム	-ヶ所
生活保護率 (被保護人員/人口)	1.65 %

(9) 公共施設等

施設	数
公民館	4 施設
図書館	1 施設
体育館	2 施設
公営住宅	339 戸
公園	
面積	2ヶ所
面積	6 ha
道路	
実延長	170 km
面積	2,165,249 ㎡
上水道	
料金	2,400 円
普及率	77.2 %
下水道	
料金	2,560 円
普及率	67.0 %
ごみ処理人口	3,521 人
し尿処理人口	228 人



あいべつちょう  
**愛別町**

団体コード： 014567  
市町村類型： I - O

所在地 〒 078-1492 上川郡愛別町字本町179番地  
T E L 01658-6-5111  
F A X 01658-6-5110  
U R L https://www.town.aibetsu.hokkaido.jp  
E-mail aibetsu@town.aibetsu.hokkaido.jp

	町長 <b>やべ ふくじろう</b> <b>矢部 福二郎</b> 72歳 1期目 任期満了日： 7.4.26	副町長 かねこ ひろやす 金子 公保 1期目 任期満了日： 7.4.30	議会議員 議長 なかやま えいいち 中山 英一 副議長 ほし はじめ 星 肇
	議定数 9人	任期満了日 9.4.30	
	町名の由来 アイヌ語の「アイベツ(矢の川)に由来したもの。		
姉妹・友好等都市提携 -		沿革 明25 鷹栖村設置。 明30. 7. 1 鷹栖村・永山村の一部を割いて、愛別村戸長役場設置。 明39. 4. 1 二級町村制施行。愛別村となる。 明40. 5. 21 比布村の一部を編入。 大13. 1. 1 上川村を分村。 昭12. 4. 1 一級町村制施行。 昭36. 8. 1 町制施行。	
地域指定状況			
低工	過疎	辺地	自公
○	○	○	○
離島	特豪	山村	農振
○	○	○	○
半島	特定		
○	○		
行政区画面積	250.13 km <sup>2</sup> (道内 118 位)		

(1) 人口

区 分	人口 (人)	人口密度 (人/km <sup>2</sup> )	増減率 (%)	人口割合 (%)			世帯数 (世帯)	道内順位	
				15歳未満	15~64歳	65歳以上		R2.10(国調)	R2.10(国調)
H22.10.1 (国調)	3,328	13.3	▲ 11.0	10.3	52.0	37.7	1,332	人口	150
H27.10.1 (国調)	2,976	11.9	▲ 10.6	9.2	48.5	42.3	1,305	65歳以上	14
R2.10.1 (国調)	2,605	10.4	▲ 12.5	8.5	45.2	46.3	1,189		
R5.1.1 (住基)	2,569 (うち外国住民)		41 (人)	7.8	45.8	46.4	1,317		

(2) 職員数等

普通会計	67人
一般行政	55人
教 育	12人
消 防	人
公営企業等	14人
うち病院	人
計	81人

(3) 産業構造

産業区分	就業人口 (人)	構成比 (%)
1次	378	29.7
2次	187	14.7
3次	695	54.6
計 (分類不能含む)	1,273	100.0

(4) 基幹産業の状況等

産業	生産額(道内シェア)	割合	経営体数	主な産物
農業	R3農業生産額(道内シェア) 23.9 億円 (0.18%)		R2経営体数 102	主 産 物 : 米、肉用牛、鶏
漁業	R3漁業生産額(道内シェア) - 億円 -		H30経営体数 -	主 産 物 : -
工業	R2製造品出荷額等(道内シェア) 19.1 億円 (0.03%)		R3事業所数 8	主 産 品 : 木材・木製品(家具を除く)
商業	R2商品販売額(道内シェア) 31.5 億円 (0.02%)		R3事業所数 21	主 産 品 : 農産加工品、めん・パン類、酒類
観光	R3観光客入込数(道内シェア) 3.6 万人 (0.04%)		主 産 品 : 観光資源	主 産 品 : 上川地域の雪、上川中部地区の健康保養施設、北海道ガーデン街道

(5) 歳入・歳出の状況

区 分	R3		R2		R1	
	決算額	構成比	決算額	構成比	決算額	構成比
歳入合計	3,754	100.0	3,789	100.0	3,251	100.0
地方税	269	7.2	260	6.9	259	8.0
地方交付税	2,009	53.5	1,797	47.4	1,710	52.6
普通交付税	1,866		1,673		1,588	
特別交付税	142		125		122	
寄附金	47	1.3	40	1.1	47	1.5
ふるさと納税	47		40		46	
地方債	266	7.1	421	11.1	221	6.8
その他	1,163	31.0	1,271	33.6	1,014	31.2
歳出合計	3,627	100.0	3,667	100.0	3,143	100.0
人件費	633	17.4	624	17.0	582	18.5
職員給与	350		342		364	
物件費	436	12.0	456	12.4	462	14.7
扶助費	192	5.3	191	5.2	198	6.3
公債費	363	10.0	364	9.9	347	11.1
普通建設事業	391	10.8	432	11.8	312	9.9
その他	1,613	44.5	1,599	43.6	1,243	39.5

(6) 財政指標等

項 目	R3		R2	
	指標値	全道順位	指標値	全道順位
標準財政規模	2,326	157	2,125	158
財政力指数	0.158	141	0.164	143
実質収支	101	144	113	113
単年度収支	▲ 11	156	5	109
経常収支比率	84.3	77	97.2	9
実質赤字比率	-	-	-	-
連結実質赤字比率	-	-	-	-
実質公債費比率	8.6	94	8.8	93
将来負担比率	-	-	9.9	99
基金残高合計	1,938	143	1,619	144
財政調整基金	656	139	447	156
減債基金	150	137	129	126
その他特定目的基金	1,133	118	1,043	115
地方債現在高	3,217	165	3,300	168
債務負担行為現在高	53	143	72	139
ラスパイレス指数	97.0	90	95.5	150

(7) 税収

区 分	R3		R2	
	収入済額	徴収率	収入済額	徴収率
市町村民税	118	99.4	108	99.6
個人	96	99.3	94	99.5
法人	22	100.0	14	100.0
固定資産税	121	99.5	123	99.1
土地	22	99.3	23	99.0
家屋	55	99.1	56	98.4
償却	39	100.0	40	100.0
合計	269	99.5	260	99.3

(8) 教育、医療、福祉

施設	数
教育	
幼稚園	-ヶ所
こども園	1ヶ所
小学校	1ヶ所
中学校	1ヶ所
高等学校	-ヶ所
医療	
病院	-ヶ所
診療所	1ヶ所
歯科	-ヶ所
福祉	
保育所	-ヶ所
養護老人ホーム	-ヶ所
特養老人ホーム	-ヶ所
軽費老人ホーム	-ヶ所
生活保護率 (被保護人員/人口)	0.99 %

(9) 公共施設等

施設	数	面積	実延長	料金	普及率
公民館	7				
図書館	-				
体育館	1				
公営住宅	283				
公園	1ヶ所	7 ha			
道路			203 km		
上水道				2,770 円	88.4 %
下水道				3,322 円	64.9 %
ごみ処理人口					2,600 人
し尿処理人口					360 人



かみかわちょう  
上川町

団体コード： 014575  
市町村類型： I-2

所在地 〒 078-1753 上川郡上川町南町180番地  
TEL 01658-2-1211  
FAX 01658-2-1220  
URL https://www.town.hokkaido-kamikawa.lg.jp  
E-mail kamikawa@town.hokkaido-kamikawa.lg.jp

	町長	副町長	議会議員						
	さとう よしじ 佐藤 芳治	たに ひろふみ 谷 博文	2 期目 任期満了日： 6.4.25	議長 あべ いつお 安部 逸雄					
	74 歳 4 期目 任期満了日： 6.4.14		期目 任期満了日：	副議長 かさま のりたか 笠間 法考					
町名の由来		沿革							
分村の時に郡内でも最上流に位置することから名付けられた。		明23 神居村、旭川村、永山村を設置。 明25 神楽村、廣橋村を設置。 明30 永山村、廣橋村の一部をもって愛別村を設置。 明39 二級町村制施行、愛別村とする。 大13. 1. 1 愛別村から分村し、二級町村制施行、上川村とする。 昭27. 9. 1 町制施行。							
姉妹・友好等都市提携									
ロッキー・マウンテン・ハウス(カナダ)									
地域指定状況									
低工	過疎	辺地	自公	離島	特豪	山村	農振	半島	特定
	○		○		○	○	○		○
行政区画面積		1,049.47 ㎢ (道内 12 位)							

(1) 人口

区 分	人口 (人)	人口密度 (人/㎢)	増減率 (%)	人口割合 (%)			世帯数 (世帯)	道内順位	
				15歳未満	15~64歳	65歳以上		R2.10(国調)	R2.10(国調)
H22.10.1 (国調)	4,532	4.3	▲ 12.4	9.8	55.1	35.1	2,303	人口	126
H27.10.1 (国調)	4,044	3.9	▲ 10.8	8.8	51.5	39.7	2,102		
R2.10.1 (国調)	3,500	3.3	▲ 13.5	7.5	48.2	44.3	1,913	65歳以上	24
R5.1.1 (住基)	3,202 (うち外国住民)		49 (人)	6.9	46.8	46.2	1,891		

(2) 職員数等

普通会計	94 人
一般行政	85 人
教 育	9 人
消 防	人
公営企業等	39 人
うち病院	20 人
計	133 人

(3) 産業構造

産業区分	就業人口 (人)	構成比 (%)
1 次	208	11.7
2 次	211	11.9
3 次	1,357	76.4
(計 分類不能含む)	1,776	100.0

(4) 基幹産業の状況等

産業	生産額(道内シェア)	割合	経営体数	主な産物
農業	R3 農業生産額(道内シェア) 19.8 億円 (0.15%)		R2 経営体数 46	主な農産物 : 乳用牛、野菜、米
漁業	R3 漁業生産額(道内シェア) - 億円 -		H30 経営体数 -	主な水産物 : -
工業	R2 製造品出荷額等(道内シェア) 7.0 億円 (0.01%)		R3 事業所数 4	主な製造品 :
商業	R2 商品販売額(道内シェア) 30.2 億円 (0.02%)		R3 事業所数 44	主な特産品 : 農産加工品、畜産加工品、めん・パン類、酒類
観光	R3 観光客入込数(道内シェア) 40.6 万人 (0.48%)		主な観光資源	: 上川地域の雪、上川中部地区の健康保養施設、北海道ガーデン街道

(5) 歳入・歳出の状況

区 分	R3		R2		R1	
	決算額	構成比	決算額	構成比	決算額	構成比
歳入合計	6,176	100.0	6,290	100.0	6,495	100.0
地方税	457	7.4	521	8.3	614	9.5
地方交付税	3,318	53.7	3,012	47.9	2,934	45.2
普通交付税	2,925		2,650		2,560	
特別交付税	393		362		374	
寄附金	124	2.0	70	1.1	40	0.6
ふるさと納税	74		69		40	
地方債	512	8.3	715	11.4	828	12.7
その他	1,765	28.6	1,974	31.4	2,079	32.0
歳出合計	5,989	100.0	6,077	100.0	6,335	100.0
人件費	997	16.7	1,006	16.6	887	14.0
職員給与	535		547		554	
物件費	1,127	18.8	1,154	19.0	1,208	19.1
扶助費	270	4.5	277	4.6	223	3.5
公債費	848	14.2	845	13.9	845	13.3
普通建設事業	864	14.4	901	14.8	1,804	28.5
その他	1,882	31.4	1,894	31.2	1,367	21.6

(6) 財政指標等

項 目	R3		R2	
	指標値	全道順位	指標値	全道順位
標準財政規模	3,682	100	3,405	99
財政力指数	0.161	139	0.168	139
実質収支	169	108	213	67
単年度収支	▲ 44	172	53	46
経常収支比率	81.7	111	91.0	52
実質赤字比率	-	-	-	-
連結実質赤字比率	-	-	-	-
実質公債費比率	11.2	35	12.4	24
将来負担比率	75.0	18	95.8	12
基金残高合計	1,217	171	849	171
財政調整基金	520	157	449	154
減債基金	250	111	102	133
その他特定目的基金	448	166	297	169
地方債現在高	7,473	84	7,798	81
債務負担行為現在高	152	106	165	105
ラスパイレス指数	100.4	2	101.9	1

(7) 税収

区 分	R3		R2	
	収入済額	徴収率	収入済額	徴収率
市町村民税	151	97.6	155	97.3
個人	125	97.1	133	97.1
法人	26	100.0	23	98.2
固定資産税	221	75.1	278	77.1
土地	14	72.8	14	75.3
家屋	74	72.8	133	75.3
償却	108	72.8	105	75.3
合計	457	84.8	521	85.0

(8) 教育、医療、福祉

教育	施設数
幼稚園	- ヶ所
こども園	- ヶ所
小学校	1 ヶ所
中学校	1 ヶ所
高等学校	1 ヶ所
医療	施設数
病院	- ヶ所
診療所	2 ヶ所
歯科	- ヶ所
福祉	施設数
保育所	1 ヶ所
養護老人ホーム	- ヶ所
特養老人ホーム	- ヶ所
軽費老人ホーム	- ヶ所
生活保護率 (被保護人員/人口)	1.45 %

(9) 公共施設等

施設	数
公民館	- 施設
図書館	- 施設
体育館	1 施設
公営住宅	286 戸
公園	数
面積	12 ヶ所
	31 ha
道路	実延長
	190 km
	面積
	2,479,084 ㎡
上水道	料金
	2,475 円
	普及率
	98.7 %
下水道	料金
	2,604 円
	普及率
	86.6 %
ごみ処理人口	3,275 人
し尿処理人口	556 人



ひがしかわちょう  
**東川町**

団体コード： 014583  
市町村類型： II-2

所在地 〒 071-1492 上川郡東川町東町1丁目16番1号  
T E L 0166-82-2111  
F A X 0166-82-3644  
U R L https://higashikawa-town.jp/  
E-mail kikaku.soumu@town.higashikawa.lg.jp

	町長 きくち しん <b>菊地 伸</b> 56歳 1期目 任期満了日： 9.3.30	副町長 いちかわ なおき 市川 直樹 3期目 任期満了日： 9.3.31 さとう ふみひろ 佐藤 文泰 1期目 任期満了日： 9.3.31	議会議員 議長 のとのぶよし 能登 暢吉 副議長 いいづか たつお 飯塚 達央 議員定数 12人 任期満了日 9.3.30																			
	<p>町名の由来</p> <p>忠別川のアイヌ語の川名「チュブカ・ベツ」(日の・川の)、「チュブカ・ベツ」(東の・川の)を意識して名付けられたもの。</p> <p>姉妹・友好等都市提携</p> <p>キャンモア(カナダ)、ルーイエナ(ラトヴィア)、寧越郡(大韓民国)、アニワ(ロシア連邦)</p> <p>地域指定状況</p> <table border="1"> <tr> <td>低工</td><td>過疎</td><td>辺地</td><td>自公</td><td>離島</td><td>特豪</td><td>山村</td><td>農振</td><td>半島</td><td>特定</td> </tr> <tr> <td></td><td></td><td>○</td><td>国立</td><td></td><td>○</td><td></td><td>○</td><td></td><td></td> </tr> </table> <p>行政区画面積 247.3 ㎢ (道内 119 位)</p>			低工	過疎	辺地	自公	離島	特豪	山村	農振	半島	特定			○	国立		○		○	
低工	過疎	辺地	自公	離島	特豪	山村	農振	半島	特定													
		○	国立		○		○															

(1) 人口

区 分	人口 (人)	人口密度 (人/㎢)	増減率 (%)	人口割合 (%)			世帯数 (世帯)	道内順位 R2.10(国調)	
				15歳未満	15~64歳	65歳以上		人口	65歳以上
H22.10.1 (国調)	7,859	31.8	2.1	13.6	58.4	28.0	2,983		
H27.10.1 (国調)	8,111	32.8	3.2	13.0	54.9	32.1	3,148	61	
R2.10.1 (国調)	8,314	33.6	2.5	13.1	53.8	33.2	3,405	65歳以上	143
R5.1.1 (住基)	8,601			13.0	55.5	31.6	4,247		

(2) 職員数等

普通会計	95人
一般行政	85人
教 育	10人
消 防	人
公営企業等	23人
うち病院	22人
計	118人

(3) 産業構造

産業区分	就業人口 (人)	構成比 (%)
1次	699	16.8
2次	709	17.1
3次	2,736	65.9
(計 (分類不能含む))	4,151	100.0

(4) 基幹産業の状況等

産業	生産額(道内シェア)	割合	経営体数	主な産物
農業	R3農業生産額(道内シェア) 40.3 億円 (0.31%)		R2経営体数 192	主 産 物 : 米、野菜
漁業	R3漁業生産額(道内シェア) - 億円 -		H30経営体数 -	主 産 物 : -
工業	R2製造品出荷額等(道内シェア) 108.3 億円 (0.18%)		R3事業所数 27	主 産 品 : 家具・装備品、木材・木製品(家具を除く)
商業	R2商品販売額(道内シェア) 90.4 億円 (0.05%)		R3事業所数 59	主 産 品 : 農産加工品、酒類、菓子類、飲料
観光	R3観光客入込数(道内シェア) 121.9 万人 (1.43%)		主 産 品 : 観光資源	上川地域の雪、上川中部地区の健康保養施設、旭岳源水の湧出口

(5) 歳入・歳出の状況

区 分	R3		R2		R1	
	決算額	構成比	決算額	構成比	決算額	構成比
歳入合計	12,884	100.0	12,397	100.0	9,287	100.0
地方税	920	7.1	915	7.4	928	10.0
地方交付税	4,657	36.2	4,109	33.2	3,869	41.7
普通交付税	3,351		3,013		2,810	
特別交付税	1,306		1,096		1,059	
寄附金	1,296	10.1	904	7.3	656	7.1
ふるさと納税	955		693		500	
地方債	1,707	13.3	1,543	12.5	995	10.7
その他	4,303	33.4	4,925	39.7	2,840	30.6
歳出合計	12,426	100.0	12,079	100.0	9,108	100.0
人件費	1,391	11.2	1,408	11.7	779	8.6
職員給与	447		472		484	
物件費	2,242	18.0	1,958	16.2	2,179	23.9
扶助費	587	4.7	544	4.5	510	5.6
公債費	1,679	13.5	1,600	13.2	1,531	16.8
普通建設事業	2,528	20.3	2,323	19.2	1,290	14.2
その他	3,999	32.2	4,246	35.2	2,820	31.0

(6) 財政指標等

項 目	R3		R2	
	指標値	全道順位	指標値	全道順位
標準財政規模	4,697	71	4,361	72
財政力指数	0.238	86	0.251	85
実質収支	389	48	300	38
単年度収支	89	58	135	24
経常収支比率	80.2	122	80.4	147
実質赤字比率	-	-	-	-
連結実質赤字比率	-	-	-	-
実質公債費比率	7.8	114	9.4	85
将来負担比率	4.1	90	11.1	97
基金残高合計	3,355	83	2,696	102
財政調整基金	486	161	486	147
減債基金	1,487	14	1,243	13
その他特定目的基金	1,383	99	967	121
地方債現在高	11,702	52	11,634	51
債務負担行為現在高	98	124	40	149
ラスパイレス指数	100.0	3	99.2	20

(7) 税収

区 分	R3		R2	
	収入済額	徴収率	収入済額	徴収率
市町村民税	387	98.2	372	97.9
個人	334	98.0	329	97.9
法人	53	99.6	43	98.3
固定資産税	453	92.1	469	90.4
土地	106	91.9	96	88.5
家屋	238	91.9	257	90.2
償却	97	91.9	105	91.7
合計	920	93.4	915	92.3

(8) 教育、医療、福祉

教育	施設数
幼稚園	-ヶ所
こども園	-ヶ所
小学校	4ヶ所
中学校	1ヶ所
高等学校	1ヶ所
医療	施設数
病院	-ヶ所
診療所	1ヶ所
歯科	-ヶ所
福祉	施設数
保育所	1ヶ所
養護老人ホーム	-ヶ所
特養老人ホーム	-ヶ所
軽費老人ホーム	-ヶ所
生活保護率 (被保護人員/人口)	1.22 %

(9) 公共施設等


施設	数	面積	延長	料金	普及率	処理人口
公民館	1					
図書館	-					
体育館	-					
公営住宅	391					
公園	4ヶ所	15 ha				
道路	238	2,811,152 m <sup>2</sup>				
上水道	-			円	3.5 %	
下水道	2,980			円	69.3 %	
ごみ処理人口	8,242					
し尿処理人口	2,531					



びえいちょう  
**美瑛町**

団体コード： 014591  
市町村類型： II-O

所在地 〒 071-0292 上川郡美瑛町本町4丁目6番1号  
TEL 0166-92-1111  
FAX 0166-92-4414  
URL https://town.biei.hokkaido.jp  
E-mail

	町長 かくわ ひろゆき <b>角和 浩幸</b> 56歳 2期目 任期満了日： 9.4.30	副町長 よしかわ ともみ 吉川 智巳 (R1.6.1から欠員) 1期目 任期満了日： 9.5.31	議会議員 議長 のむら ゆうじ 野村 祐司 副議長 たかだ のりこ 高田 紀子 議員定数 14人 任期満了日 9.4.30
	町名の由来 アイヌ語の「ピエ」(油ぎった)、「ピエ・ベツ」(石・川)に由来したものだもの。		沿革 明23 永山村、神居村、旭川村を設置。 明24 永山・神居・旭川戸長役場を設置。 明25 神居村から神楽村を分村。 明26 旭川村戸長役場に属する。 明33. 6. 1 神楽村から分村し、美瑛村戸長役場設置。 大4. 4. 1 二級町村制施行、美瑛村とする。 大12. 4. 1 一級町村制施行。 昭6. 1. 1 神楽村の一部を編入。 昭15. 4. 1 町制施行。
地域指定状況		姉妹・友好等都市提携	
低工 過疎 辺地 自公 離島 特豪 山村 農振 半島 特定			
行政区画面積		676.78 km <sup>2</sup> (道内 36 位)	

(1) 人口

区分	人口(人)	人口密度(人/km <sup>2</sup> )	増減率(%)	人口割合(%)			世帯数(世帯)	道内順位	
				15歳未満	15~64歳	65歳以上		R2.10(国調)	人口
H22.10.1 (国調)	10,956	16.2	▲ 5.8	11.5	55.0	33.5	4,301		57
H27.10.1 (国調)	10,292	15.2	▲ 6.1	10.8	52.8	36.3	4,288		
R2.10.1 (国調)	9,668	14.3	▲ 6.1	9.6	51.6	38.8	4,213	65歳以上	87
R5.1.1 (住基)	9,573			115 (うち外国住民)	9.4	52.0	38.6	4,804	

(2) 職員数等

普通会計	146人
一般行政	123人
教育	23人
消防	人
公営企業等	65人
うち病院	60人
計	211人

(3) 産業構造

産業区分	就業人口(人)	構成比(%)
1次	1,468	30.0
2次	459	9.4
3次	2,789	57.0
計(分類不能含む)	4,891	100.0

(4) 基幹産業の状況等

産業	生産額(道内シェア)	割合(%)	経営体数	主な産物
農業	R3 133.2 億円	(1.02%)	R2 411	野菜、乳用牛
漁業	R3 億円	-	H30 経営体数	-
工業	R2 79.5 億円	(0.13%)	R3 15	食料品、木材・木製品(家具を除く)
商業	R2 178.1 億円	(0.10%)	R3 91	畜産加工品、農産加工品、めん・パン類、乳製品
観光	R3 106.2 万人	(1.25%)	主な観光資源	上川地域の雪、上川中部地区の健康保養施設、白金温泉、白髭の滝、拓真館

(5) 歳入・歳出の状況

区分	R3		R2		R1	
	決算額	構成比	決算額	構成比	決算額	構成比
歳入合計	12,317	100.0	11,972	100.0	11,536	100.0
地方税	1,120	9.1	1,148	9.6	1,121	9.7
地方交付税	5,263	42.7	4,913	41.0	4,753	41.2
普通交付税	4,750		4,473		4,321	
特別交付税	513		440		432	
寄附金	266	2.2	174	1.5	116	1.0
ふるさと納税	254		168		96	
地方債	795	6.5	646	5.4	829	7.2
その他	4,873	39.6	5,091	42.5	4,718	40.9
歳出合計	12,026	100.0	11,681	100.0	11,298	100.0
人件費	1,335	11.1	1,340	11.5	1,312	11.6
職員給与	726		738		729	
物件費	1,191	9.9	1,059	9.1	1,079	9.6
扶助費	1,155	9.6	891	7.6	859	7.6
公債費	1,736	14.4	1,611	13.8	1,561	13.8
普通建設事業	3,206	26.7	2,493	21.3	3,418	30.3
その他	3,402	28.3	4,286	36.7	3,069	27.2

(6) 財政指標等

項目	R3		R2	
	指標値	全道順位	指標値	全道順位
標準財政規模	6,542	44	6,211	45
財政力指数	0.219	102	0.223	102
実質収支	276	78	225	63
単年度収支	51	80	▲ 6	132
経常収支比率	83.4	92	84.3	122
実質赤字比率	-	-	-	-
連結実質赤字比率	-	-	-	-
実質公債費比率	11.6	29	11.0	49
将来負担比率	41.2	48	54.6	46
基金残高合計	3,180	90	2,888	88
財政調整基金	553	155	553	135
減債基金	609	57	609	51
その他特定目的基金	2,019	77	1,727	83
地方債現在高	12,475	47	13,368	40
債務負担行為現在高	13	159	20	158
ラスパイレス指数	99.5	10	99.4	14

(7) 税収

区分	R3		R2	
	収入済額	徴収率	収入済額	徴収率
市町村民税	498	99.0	517	99.0
個人	422	98.8	447	98.9
法人	75	99.8	71	99.3
固定資産税	459	98.9	476	95.9
土地	88	98.9	85	95.8
家屋	234	98.9	255	95.8
償却	119	98.9	119	95.8
合計	1,120	99.0	1,148	97.6

(8) 教育、医療、福祉

施設	数
幼稚園	-ヶ所
こども園	-ヶ所
小学校	6ヶ所
中学校	2ヶ所
高等学校	1ヶ所
病院	1ヶ所
診療所	-ヶ所
歯科	-ヶ所
保育所	9ヶ所
養護老人ホーム	-ヶ所
特養老人ホーム	-ヶ所
軽費老人ホーム	-ヶ所
生活保護率(被保護人員/人口)	1.39%

(9) 公共施設等

施設	数
公民館	15施設
図書館	1施設
体育館	1施設
公営住宅	468戸
公園	38ヶ所
面積	58 ha
道路	実延長 656 km
面積	10,768,262 m <sup>2</sup>
上水道	料金 2,154 円
普及率	89.1%
下水道	料金 2,904 円
普及率	66.6%
ごみ処理人口	9,609人
し尿処理人口	1,245人



かみふらのちょう  
上富良野町

団体コード：014605  
市町村類型：Ⅲ-2

所在地 〒071-0596 空知郡上富良野町大町2丁目2番11号  
TEL 0167-45-6400  
FAX 0167-45-5362  
URL https://www.town.kamifurano.hokkaido.jp  
E-mail soumu@town.kamifurano.lg.jp

	町長	副町長	議会議員	
	さいとう しげる 齊藤 繁 56歳 1期目 任期満了日：6.12.26	さとう まさのぶ 佐藤 雅喜 1期目 任期満了日：7.10.31	議長 なかざわ よしたか 中澤 良隆	副議長 おかもと やすひろ 岡本 康裕
町名の由来		沿革		
富良野川の上流にあるため、「上」をつけたもの。		<small>明30 富良野村設置。 明32.5 富良野村戸長役場設置。 明36.7 上富良野村と改称。下富良野村を分村。 明39.4.1 二級町村制施行。上富良野村とする。 大6.4.1 中富良野村を分村。 大8.4.1 一級町村制施行。 昭26.8.1 町制施行。</small>		
姉妹・友好等都市提携				
カムローズ(カナダ)、津市(三重県)				
地域指定状況				
低工	過疎	辺地	自公	離島
○	○		国立	
行政区画面積		237.1 ㎢ (道内 123 位)		

(1) 人口

区分	人口(人)	人口密度(人/㎢)	増減率(%)	人口割合(%)			世帯数(世帯)	道内順位	
				15歳未満	15~64歳	65歳以上		R2.10(国調)	人口
H22.10.1(国調)	11,545	48.7	▲6.5	14.2	60.4	25.4	4,416	53	149
H27.10.1(国調)	10,826	45.7	▲6.2	13.1	56.9	30.0	4,363		
R2.10.1(国調)	10,348	43.6	▲4.4	11.7	56.0	32.3	4,287		
R5.1.1(住基)	10,110 (うち外国住民 59人)			10.8	55.7	33.6	5,262		

(2) 職員数等

普通会計	103人
一般行政	90人
教育	13人
消防	人
公営企業等	83人
うち病院	48人
計	186人

(3) 産業構造

産業区分	就業人口(人)	構成比(%)
1次	966	17.2
2次	578	10.3
3次	3,986	71.0
(計(分類不能含む))	5,617	100.0

(4) 基幹産業の状況等

産業	生産額(道内シェア)	割合(%)	経営体数	主な産物
農業	R3農業生産額(道内シェア) 92.0 億円 (0.70%)		R2経営体数 246	肉用牛、豚、野菜
漁業	R3漁業生産額(道内シェア) - 億円 -		H30経営体数 -	水産物
工業	R2製造品出荷額等(道内シェア) 55.2 億円 (0.09%)		R3事業所数 8	食料品
商業	R2商品販売額(道内シェア) 67.0 億円 (0.04%)		R3事業所数 87	農産加工品、酒類、めん・パン類、工芸・クラフト品
観光	R3観光客入込数(道内シェア) 29.1 万人 (0.34%)		主な観光資源	北海道ガーデン街道、富良野地域ラベンダー園、千望峠、土の博物館「土の館」、十勝岳温泉

(5) 歳入・歳出の状況

区分	R3		R2		R1	
	決算額	構成比	決算額	構成比	決算額	構成比
歳入合計	9,228	100.0	9,125	100.0	7,402	100.0
地方税	1,031	11.2	1,024	11.2	1,026	13.9
地方交付税	3,241	35.1	3,002	32.9	2,894	39.1
普通交付税	2,958		2,757		2,654	
特別交付税	283		245		240	
寄附金	369	4.0	330	3.6	239	3.2
ふるさと納税	354		307		238	
地方債	508	5.5	384	4.2	336	4.5
その他	4,079	44.2	4,385	48.1	2,907	39.3
歳出合計	8,767	100.0	8,704	100.0	7,161	100.0
人件費	998	11.4	1,019	11.7	1,012	14.1
職員給与	553		576		616	
物件費	1,291	14.7	1,163	13.4	1,071	15.0
扶助費	1,248	14.2	987	11.3	941	13.1
公債費	801	9.1	785	9.0	757	10.6
普通建設事業	1,334	15.2	1,111	12.8	958	13.4
その他	3,095	35.3	3,640	41.8	2,424	33.8

(6) 財政指標等

項目	R3		R2	
	指標値	全道順位	指標値	全道順位
標準財政規模	4,550	77	4,334	73
財政力指数	0.292	54	0.300	54
実質収支	454	40	412	28
単年度収支	42	87	176	18
経常収支比率	82.7	100	88.1	86
実質赤字比率	-	-	-	-
連結実質赤字比率	-	-	-	-
実質公債費比率	7.2	124	6.5	138
将来負担比率	18.5	77	36.8	68
基金残高合計	2,980	101	2,407	109
財政調整基金	624	148	524	141
減債基金	256	109	207	109
その他特定目的基金	2,100	72	1,675	87
地方債現在高	7,428	85	7,684	82
債務負担行為現在高	1,136	43	1,436	37
ラスパイレス指数	98.5	33	97.8	61

(7) 税収

区分	R3		R2	
	収入済額	徴収率	収入済額	徴収率
市町村民税	539	99.4	535	99.4
個人	490	99.3	493	99.3
法人	49	100.0	42	100.0
固定資産税	371	96.7	377	94.8
土地	76	96.7	75	94.8
家屋	215	96.7	222	94.8
償却	79	96.7	79	94.8
合計	1,031	98.5	1,024	97.7

(8) 教育、医療、福祉

施設	数
幼稚園	-ヶ所
こども園	-ヶ所
小学校	3ヶ所
中学校	1ヶ所
高等学校	1ヶ所
病院	1ヶ所
診療所	-ヶ所
歯科	-ヶ所
保育所	-ヶ所
介護老人ホーム	-ヶ所
特養老人ホーム	1ヶ所
軽費老人ホーム	-ヶ所
生活保護率(被保護人員/人口)	1.12%

(9) 公共施設等


公民館	12 施設
図書館	1 施設
体育館	1 施設
公営住宅	389 戸
公園	数
面積	12ヶ所
面積	27 ha
道路	実延長
面積	413 km
面積	4,595,110 m <sup>2</sup>
上水道	料金
普及率	1,912 円
普及率	99.0%
下水道	料金
普及率	3,625 円
普及率	82.6%
ごみ処理人口	10,188 人
し尿処理人口	1,237 人



なかふらのちょう  
**中富良野町**

団体コード： 014613  
市町村類型： I-O

所在地 〒 071-0795 空知郡中富良野町本町9番1号  
TEL 0167-44-2122  
FAX 0167-44-2127  
URL <https://www.town.nakafurano.lg.jp>  
E-mail [soumu@town.nakafurano.lg.jp](mailto:soumu@town.nakafurano.lg.jp)

	町長	副町長	議会議員						
	こまつだ きよし <b>小松田 清</b> 57歳 1期目 任期満了日： 5.9.22	なかじま みつあき 中島 光明 1期目 任期満了日： 5.10.16	議長 いしがみ ただやす 石神 唯安	副議長 まえの ひとし 前野 仁志					
	議長定数 10人	任期満了日 7.5.8							
町名の由来		沿革							
富良野盆地の中ほどに位置することから名付けられたもの。		明30 富良野村設置。 明32. 5 富良野村戸長役場設置。 明36. 7 下富良野村、上富良野村戸長役場設置。 明39. 4 二級町村制施行。 大6. 4. 1 上富良野村から分村、二級町村制施行、中富良野村とする。 大12. 4. 1 一級町村制施行。 昭39. 5. 1 町制施行。							
姉妹・友好等都市提携		-							
地域指定状況									
低工	過疎	辺地	自公	離島	特豪	山村	農振	半島	特定
○	○	○					○		
行政区画面積		108.65 km <sup>2</sup> (道内 161 位)							

(1) 人口

区分	人口 (人)	人口密度 (人/km <sup>2</sup> )	増減率 (%)	人口割合 (%)			世帯数 (世帯)	道内順位	
				15歳未満	15~64歳	65歳以上		R2.10(国調)	人口
H22.10.1 (国調)	5,477	50.4	▲ 4.0	14.1	56.5	29.4	2,015		100
H27.10.1 (国調)	5,069	46.7	▲ 7.4	12.9	53.8	33.3	2,025		
R2.10.1 (国調)	4,733	43.6	▲ 6.6	12.6	50.9	36.6	1,977	65歳以上	106
R5.1.1 (住基)	4,686			56 (うち外国住民)	11.4	52.1	36.5	2,178	

(2) 職員数等

普通会計	77人
一般行政	71人
教育	6人
消防	人
公営企業等	65人
うち病院	20人
計	142人

(3) 産業構造

産業区分	就業人口 (人)	構成比 (%)
1次	967	39.0
2次	216	8.7
3次	1,260	50.8
(計 分類不能含む)	2,481	100.0

(4) 基幹産業の状況等

産業	生産額(道内シェア)	割合	経営体数	事業所数	主な産物
農業	R3 73.4 億円	(0.56%)	R2 307		野菜、米
漁業	R3 億円	-	H30 -		水産物
工業	R2 8.2 億円	(0.01%)	R3 3		製造品
商業	R2 85.0 億円	(0.05%)	R3 38		菓子類、酒類
観光	R3 41.2 万人	(0.48%)			観光資源

主な観光資源：北海道ガーデン街道、富良野地域のラベンダー園、北星山リフト、北星山

(5) 歳入・歳出の状況

区分	R3		R2		R1	
	決算額	構成比	決算額	構成比	決算額	構成比
歳入合計	7,898	100.0	5,498	100.0	4,918	100.0
地方税	490	6.2	499	9.1	531	10.8
地方交付税	2,401	30.4	2,052	37.3	2,007	40.8
普通交付税	2,171		1,894		1,848	
特別交付税	231		158		158	
寄附金	264	3.3	221	4.0	94	1.9
ふるさと納税	262		219		87	
地方債	1,622	20.5	254	4.6	412	8.4
その他	3,121	39.5	2,473	45.0	1,874	38.1
歳出合計	7,664	100.0	5,306	100.0	4,793	100.0
人件費	777	10.1	734	13.8	639	13.3
職員給与	363		353		357	
物件費	707	9.2	623	11.7	571	11.9
扶助費	549	7.2	439	8.3	412	8.6
公債費	541	7.1	525	9.9	577	12.0
普通建設事業	848	11.1	557	10.5	900	18.8
その他	4,243	55.4	2,428	45.8	1,695	35.4

(6) 財政指標等

項目	R3		R2	
	指標値	全道順位	指標値	全道順位
標準財政規模	2,987	128	2,701	132
財政力指数	0.229	92	0.238	90
実質収支	230	88	184	79
単年度収支	45	85	60	42
経常収支比率	72.6	169	76.8	164
実質赤字比率	-	-	-	-
連結実質赤字比率	-	-	-	-
実質公債費比率	6.3	140	7.1	126
将来負担比率	-	-	-	-
基金残高合計	1,906	144	1,722	139
財政調整基金	680	134	605	129
減債基金	365	90	195	112
その他特定目的基金	861	142	922	126
地方債現在高	5,816	109	4,718	138
債務負担行為現在高	750	51	374	80
ラスパイレス指数	97.6	68	97.1	90

(7) 税収

区分	R3		R2	
	収入済額	徴収率	収入済額	徴収率
市町村民税	230	96.8	232	96.9
個人	205	96.5	207	96.6
法人	25	99.5	25	99.2
固定資産税	194	98.5	205	90.7
土地	50	97.0	40	84.9
家屋	93	98.6	116	91.7
償却	50	99.5	48	93.4
合計	490	97.8	499	94.6

(8) 教育、医療、福祉

施設	数
幼稚園	-ヶ所
こども園	-ヶ所
小学校	4ヶ所
中学校	1ヶ所
高等学校	-ヶ所
病院	1ヶ所
診療所	-ヶ所
歯科	-ヶ所
保育所	-ヶ所
養護老人ホーム	-ヶ所
特養老人ホーム	1ヶ所
軽費老人ホーム	-ヶ所
生活保護率 (被保護人員/人口)	0.90%

(9) 公共施設等

施設	数	面積	実延長	料金	普及率
公民館	8	施設			
図書館	1	施設			
体育館	1	施設			
公営住宅	362	戸			
公園	数	1ヶ所			
		3 ha			
道路			275 km		
			3,787,859 m <sup>2</sup>		
上水道			1,779 円	94.1%	
下水道			3,062 円	56.1%	
ごみ処理人口	4,745	人			
し尿処理人口	533	人			

上  
川





みなみふらのちょう  
南富良野町

団体コード： 014621  
市町村類型： I - O

所在地 〒 079-2402 空知郡南富良野町字幾寅867番地  
TEL 0167-52-2112  
FAX 0167-52-2922  
URL https://www.town.minamifurano.hokkaido.jp  
E-mail nanpu@town.minamifurano.hokkaido.jp

	町長	副町長	議会議員						
	たかはし ひでき 高橋 秀樹	いわぶち しゅういち 岩渕 秀一	議長	さかい としお 酒井 年夫					
	60歳 1期目 任期満了日： 8.4.9	1期目 任期満了日： 8.5.8	副議長	しづや ひろき 渋谷 浩岐					
町名の由来		沿革							
下富良野町から分離した際に、富良野の南側に位置することから名付けられたもの。		明13 滝川村戸長役場の所管となる。 明28 奈江村戸長役場の所管となる。 明30 富良野村設置、歌志内村外1村戸長役場に属する。 明36 富良野村から下富良野村が分立。 大8. 4. 1 下富良野村から分立し、南富良野外1村戸長役場設置。 大8. 4. 1 二級町村制施行、南富良野村とする。 昭7. 4. 1 南富良野村・占冠村組合役場設置。 昭7. 4. 1 組合役場を解く。 昭42. 4. 1 町制施行。							
姉妹・友好等都市提携									
本部町(沖縄県)									
地域指定状況									
低工	過疎	辺地	自公	離島	特豪	山村	農振	半島	特定
○	○	○	○	○	○	○	○	○	○
行政区画面積		665.54 km <sup>2</sup> (道内 38 位)							

(1) 人口

区分	人口(人)	人口密度(人/km <sup>2</sup> )	増減率(%)	人口割合(%)			世帯数(世帯)	道内順位	
				15歳未満	15~64歳	65歳以上		R2.10(国調)	人口
H22.10.1 (国調)	2,814	4.2	▲ 4.5	11.5	58.2	30.3	1,199		158
H27.10.1 (国調)	2,555	3.8	▲ 9.2	11.3	56.8	31.9	1,132		
R2.10.1 (国調)	2,376	3.6	▲ 7.0	10.5	57.1	32.3	1,075	65歳以上	150
R5.1.1 (住基)	2,341 (うち外国住民)		52 (人)	10.3	57.2	32.5	1,336		

(2) 職員数等

普通会計	82人
一般行政	60人
教 育	22人
消 防	人
公営企業等	7人
うち病院	人
計	89人

(3) 産業構造

産業区分	就業人口(人)	構成比(%)
1次	264	20.7
2次	208	16.3
3次	792	62.0
計(分類不能含む)	1,277	100.0

(4) 基幹産業の状況等

産業	生産額(道内シェア)	R2経営体数	主な農産物
農業	R3農業生産額(道内シェア) 22.0 億円 (0.17%)	65	野菜、乳用牛、いも類
漁業	R3漁業生産額(道内シェア) - 億円 -	H30経営体数 -	水産物 -
工業	R2製造品出荷額等(道内シェア) X 億円 X	R3事業所数 3	製造品 -
商業	R2商品販売額(道内シェア) 11.9 億円 (0.01%)	R3事業所数 17	特産品 : 農産加工品、畜産加工品
観光	R3観光客入込数(道内シェア) 26.0 万人 (0.30%)	主な観光資源	北海道ガーデン街道、富良野地域のラベンダー園、かなやま湖、「鉄道員」ロケセット

(5) 歳入・歳出の状況

区分	R3		R2		R1	
	決算額	構成比	決算額	構成比	決算額	構成比
歳入合計	5,923	100.0	4,562	100.0	3,937	100.0
地方税	277	4.7	275	6.0	285	7.2
地方交付税	2,733	46.1	2,615	57.3	2,559	65.0
普通交付税	2,502		2,408		2,346	
特別交付税	230		207		213	
寄附金	72	1.2	40	0.9	13	0.3
ふるさと納税	65		36		12	
地方債	1,152	19.5	386	8.5	298	7.6
その他	1,690	28.5	1,247	27.3	783	19.9
歳出合計	5,808	100.0	4,369	100.0	3,861	100.0
人件費	814	14.0	809	18.5	769	19.9
職員給与	466		466		498	
物件費	745	12.8	663	15.2	670	17.4
扶助費	214	3.7	179	4.1	177	4.6
公債費	783	13.5	778	17.8	850	22.0
普通建設事業	1,742	30.0	628	14.4	450	11.7
その他	1,510	26.0	1,311	30.0	946	24.5

(6) 財政指標等

項目	R3		R2	
	指標値	全道順位	指標値	全道順位
標準財政規模	2,997	126	2,895	120
財政力指数	0.123	164	0.127	164
実質収支	112	136	73	145
単年度収支	39	90	▲ 3	127
経常収支比率	87.4	47	89.0	77
実質赤字比率	-	-	-	-
連結実質赤字比率	-	-	-	-
実質公債費比率	12.6	18	13.7	12
将来負担比率	43.1	44	16.4	93
基金残高合計	1,560	160	1,292	159
財政調整基金	654	142	654	118
減債基金	120	144	3	164
その他特定目的基金	786	146	634	147
地方債現在高	5,797	110	5,408	117
債務負担行為現在高	370	80	397	76
ラスパイレス指数	99.3	15	97.5	71

(7) 税収

区分	R3		R2	
	収入済額	徴収率	収入済額	徴収率
市町村民税	116	99.3	114	99.2
個人	102	99.2	99	99.1
法人	15	100.0	15	100.0
固定資産税	135	99.5	138	99.1
土地	7	98.7	7	94.6
家屋	41	98.6	43	98.1
償却	70	100.0	71	100.0
合計	277	99.4	275	99.1

(8) 教育、医療、福祉

施設	数
幼稚園	-ヶ所
こども園	-ヶ所
小学校	2ヶ所
中学校	1ヶ所
高等学校	1ヶ所
病院	-ヶ所
診療所	4ヶ所
歯科	1ヶ所
保育所	2ヶ所
養護老人ホーム	-ヶ所
特養老人ホーム	-ヶ所
軽費老人ホーム	-ヶ所
生活保護率(被保護人員/人口)	1.20%

(9) 公共施設等


施設	数
公民館	6施設
図書館	-施設
体育館	1施設
公営住宅	331戸
公園	-ヶ所
面積	-ha
道路	実延長 205 km
面積	2,761,546 m <sup>2</sup>
上水道	料金 2,159 円
普及率	95.0%
下水道	料金 3,141 円
普及率	70.3%
ごみ処理人口	2,332人
し尿処理人口	261人



しむかっぱむら  
占冠村

団体コード： 014630  
市町村類型： I-2

所在地 〒 079-2201 勇払郡占冠村字中央  
TEL 0167-56-2121  
FAX 0167-56-2184  
URL https://www.vill.shimokappu.lg.jp  
E-mail somu@vill.shimokappu.lg.jp

	村長 たなか まさはる <b>田中正治</b> 67歳 2期目 任期満了日： 7.9.5	副村長 まつなが ひでゆき 松永 英敬 2期目 任期満了日： 7.9.27	議長 こだま ますみ 児玉 眞澄
		期目 任期満了日：	副議長 おおたに もとえ 大谷 元江
		期目 任期満了日：	議員定数 8人 任期満了日 9.4.30
村名の由来		沿革	
アイヌ語の「シモカブ」(とても静かで平和な上流の場所)から転訛したもの。		明38. 5. 31 辺富内村から分村し占冠村を置く。 明39 下富良野村外1村戸長役場に属する。 明41. 4. 1 南富良野外1村戸長役場設置。 大8. 4 二級町村制施行。占冠村とする。 昭7. 4. 1 南富良野村・占冠村組合役場設置。 組合役場を解く。	
姉妹・友好等都市提携			
アスペン(アメリカ)			
地域指定状況			
低工	過疎	辺地	自公
○	○	○	○
離島	特豪	山村	農振
○	○	○	○
半島	特定		
○	○		
行政区画面積	571.41 km <sup>2</sup> (道内 55 位)		

(1) 人口

区分	人口(人)	人口密度(人/km <sup>2</sup> )	増減率(%)	人口割合(%)			世帯数(世帯)	道内順位	
				15歳未満	15~64歳	65歳以上		R2.10(国調)	R2.10(国調)
H22.10.1 (国調)	1,394	2.4	▲ 23.4	9.4	69.5	21.2	794	人口	174
H27.10.1 (国調)	1,211	2.1	▲ 13.1	9.7	64.3	26.0	704	人口	174
R2.10.1 (国調)	1,306	2.3	7.8	8.0	67.7	24.4	849	65歳以上	177
R5.1.1 (住基)	1,394 (うち外国住民)		321 (人)	7.4	69.2	23.4	938		

(2) 職員数等

普通会計	52人
一般行政	47人
教育	5人
消防	人
公営企業等	6人
うち病院	1人
計	58人

(3) 産業構造

産業区分	就業人口(人)	構成比(%)
1次	69	7.9
2次	65	7.4
3次	740	84.6
計(分類不能含む)	875	100.0

(4) 基幹産業の状況等

産業	R3生産額(道内シェア)	R2経営体数	主な農産物
農業	4.5 億円 (0.03%)	19	： 乳用牛、肉用牛
漁業	R3漁業生産額(道内シェア) - 億円 -	H30経営体数 -	： -
工業	R2製造品出荷額等(道内シェア) X 億円 X	R3事業所数 1	： 主な製造品
商業	R2商品販売額(道内シェア) 5.8 億円 (0.00%)	R3事業所数 12	： 主な特産品 ： 農産加工品、畜産加工品、工芸・クラフト品
観光	R3観光客入込数(道内シェア) 88.6 万人 (1.04%)	主な観光資源	： 占冠湯の沢温泉 森の四季

(5) 歳入・歳出の状況

区分	R3		R2		R1	
	決算額	構成比	決算額	構成比	決算額	構成比
歳入合計	3,085	100.0	2,676	100.0	2,854	100.0
地方税	501	16.2	233	8.7	432	15.2
地方交付税	1,460	47.3	1,249	46.7	1,154	40.4
普通交付税	1,323		1,128		1,032	
特別交付税	137		121		122	
寄附金	18	0.6	20	0.7	15	0.5
ふるさと納税	14		19		13	
地方債	481	15.6	304	11.3	491	17.2
その他	626	20.3	871	32.5	761	26.7
歳出合計	3,023	100.0	2,608	100.0	2,798	100.0
人件費	576	19.1	569	21.8	468	16.7
職員給与	305		298		292	
物件費	415	13.7	381	14.6	475	17.0
扶助費	106	3.5	79	3.0	80	2.9
公債費	462	15.3	338	13.0	327	11.7
普通建設事業	683	22.6	362	13.9	767	27.4
その他	781	25.8	879	33.7	681	24.4

(6) 財政指標等

項目	R3		R2	
	指標値	全道順位	指標値	全道順位
標準財政規模	1,820	173	1,675	173
財政力指数	0.252	73	0.269	67
実質収支	61	166	52	160
単年度収支	9	128	▲ 4	128
経常収支比率	87.6	42	95.6	18
実質赤字比率	-	-	-	-
連結実質赤字比率	-	-	-	-
実質公債費比率	7.8	114	8.6	101
将来負担比率	42.4	46	52.0	52
基金残高合計	883	173	798	172
財政調整基金	312	174	300	168
減債基金	208	126	190	114
その他特定目的基金	363	170	309	166
地方債現在高	3,000	173	2,973	174
債務負担行為現在高	318	85	396	77
ラスバイレス指数	100.8	1	100.0	3

(7) 税収

区分	R3		R2	
	収入済額	徴収率	収入済額	徴収率
市町村民税	92	94.7	95	94.7
個人	61	92.8	65	94.6
法人	31	98.6	30	95.0
固定資産税	401	95.9	130	47.2
土地	6	96.9	4	78.5
家屋	241	93.7	44	29.4
償却	143	99.5	70	65.0
合計	501	95.7	233	60.7

(8) 教育、医療、福祉

施設	数
幼稚園	-ヶ所
こども園	-ヶ所
小学校	1ヶ所
中学校	1ヶ所
高等学校	-ヶ所
病院	-ヶ所
診療所	4ヶ所
歯科	2ヶ所
保育所	2ヶ所
養護老人ホーム	-ヶ所
特養老人ホーム	-ヶ所
軽費老人ホーム	-ヶ所
生活保護率(被保護人員/人口)	1.07%

(9) 公共施設等

施設	数	面積	実延長	料金	普及率
公民館	1				
図書館	-				
体育館	-				
公営住宅	198				
公園	3ヶ所	7 ha			
道路			124 km		
上水道				1,170 円	88.8%
下水道				2,550 円	99.8%
ごみ処理人口					1,192 人
し尿処理人口					56 人





けんぶちちょう  
**剣淵町**

団体コード： 014656  
 市町村類型： I - O

所在地 〒 098-0392 上川郡剣淵町仲町37番1号  
 T E L 0165-26-9021  
 F A X 0165-34-2590  
 U R L https://www.town.kembuchi.hokkaido.jp  
 E-mail soumu@town.kembuchi.lg.jp

	町長	副町長	議会議員						
	はやさか すみお <b>早坂 純夫</b> 70歳 3期目 任期満了日： 7.12.18	なかむら まさと 中村 正人 2期目 任期満了日： 7.12.27	議長 たかはし たけし 高橋 毅	副議長 おおさわ ひであき 大澤 秀明					
			議員定数 10人	任期満了日 7.12.14					
町名の由来		沿革							
アイヌ語の「ケネニベツ」(赤楊川)に由来したもの。		<small>明30. 6. 30 剣淵村設置、天塩村戸長役場に属する。          明32. 5. 8 剣淵外3村戸長役場設置。          明34. 4. 1 剣淵外4村戸長役場設置。          明35. 8. 24 剣淵村長役場となる。          明39. 4. 1 二級町村制施行、剣淵村とする。          大4. 4. 1 和寒村を分村。          昭2. 10. 1 温根別村を分村。          昭37. 1. 1 町制施行。</small>							
姉妹・友好等都市提携									
バルカマヨ(ペルー共和国)、タルマ(ペルー共和国)、射水市(富山県)、さぬき市(香川県)									
地域指定状況									
低工	過疎	辺地	自公	離島	特豪	山村	農振	半島	特定
○	○				○		○		
行政区画面積		130.99 km <sup>2</sup> (道内 153 位)							

(1) 人口

区 分	人口 (人)	人口密度 (人/km <sup>2</sup> )	増減率 (%)	人口割合 (%)			世帯数 (世帯)	道内順位 R2.10(国調)	
				15歳未満	15~64歳	65歳以上		人口	65歳以上
H22.10.1 (国調)	3,565	27.2	▲ 9.8	10.8	55.5	33.7	1,329	140	
H27.10.1 (国調)	3,228	24.6	▲ 9.5	9.5	53.7	36.8	1,330		
R2.10.1 (国調)	2,926	22.3	▲ 9.4	9.5	49.6	40.9	1,227	58	
R5.1.1 (住基)	2,888			5	8.3	49.8	41.9	1,432	

(2) 職員数等

普通会計	91人
一般行政	65人
教 育	26人
消 防	人
公営企業等	13人
うち病院	4人
計	104人

(3) 産業構造

産業区分	就業人口 (人)	構成比 (%)
1次	661	40.8
2次	169	10.4
3次	791	48.8
(計 分類不能含む)	1,621	100.0

(4) 基幹産業の状況等

産業	生産額(道内シェア)	割合	経営体数	主な産物
農業	R3農業生産額(道内シェア) 29.9 億円 (0.23%)		R2経営体数 278	米、豆類、野菜、麦類、乳用牛
漁業	R3漁業生産額(道内シェア) - 億円 -		H30経営体数 -	水産物
工業	R2製造品出荷額等(道内シェア) 4.6 億円 (0.01%)		R3事業所数 3	製造品
商業	R2商品販売額(道内シェア) 40.6 億円 (0.02%)		R3事業所数 36	農産加工品、菓子類、飲料
観光	R3観光客入込数(道内シェア) 44.1 万人 (0.52%)		主な観光資源	剣淵温泉レークサイド桜岡、桜岡公園、絵本の館

(5) 歳入・歳出の状況

区 分	R3		R2		R1	
	決算額	構成比	決算額	構成比	決算額	構成比
歳入合計	4,527	100.0	4,721	100.0	3,876	100.0
地方税	270	6.0	266	5.6	268	6.9
地方交付税	2,356	52.1	2,150	45.5	2,062	53.2
普通交付税	2,188		2,002		1,911	
特別交付税	169		148		151	
寄附金	28	0.6	23	0.5	14	0.4
ふるさと納税	26		22		13	
地方債	434	9.6	492	10.4	274	7.1
その他	1,438	31.8	1,790	37.9	1,259	32.5
歳出合計	4,228	100.0	4,607	100.0	3,729	100.0
人件費	948	22.4	924	20.1	784	21.0
職員給与	515		497		500	
物件費	577	13.7	580	12.6	679	18.2
扶助費	312	7.4	228	5.0	227	6.1
公債費	333	7.9	316	6.9	311	8.3
普通建設事業	514	12.2	838	18.2	358	9.6
その他	1,543	36.5	1,720	37.4	1,370	36.7

(6) 財政指標等

項 目	R3		R2	
	指標値	全道順位	指標値	全道順位
標準財政規模	2,708	143	2,517	141
財政力指数	0.155	148	0.162	145
実質収支	134	122	110	117
単年度収支	24	107	▲ 2	125
経常収支比率	81.1	117	86.3	100
実質赤字比率	-	-	-	-
連結実質赤字比率	-	-	-	-
実質公債費比率	5.6	155	4.9	159
将来負担比率	-	-	-	-
基金残高合計	1,996	140	1,714	141
財政調整基金	707	127	658	116
減債基金	480	72	410	75
その他特定目的基金	809	145	645	146
地方債現在高	3,498	161	3,385	166
債務負担行為現在高	240	93	255	94
ラスパイレス指数	99.4	12	99.5	12

(7) 税収

区 分	R3		R2	
	収入済額	徴収率	収入済額	徴収率
市町村民税	125	99.0	120	98.6
個人	118	99.0	111	98.5
法人	7	100.0	9	100.0
固定資産税	113	98.9	116	99.0
土地	27	98.3	28	98.5
家屋	56	98.6	56	98.7
償却	30	100.0	32	100.0
合計	270	99.0	266	98.9

(8) 教育、医療、福祉

施設	数
幼稚園	-ヶ所
こども園	-ヶ所
小学校	1ヶ所
中学校	1ヶ所
高等学校	1ヶ所
病院	-ヶ所
診療所	1ヶ所
歯科	-ヶ所
保育所	1ヶ所
養護老人ホーム	-ヶ所
特養老人ホーム	-ヶ所
軽費老人ホーム	-ヶ所
生活保護率 (被保護人員/人口)	0.97 %

(9) 公共施設等

公民館	- 施設
図書館	- 施設
体育館	1 施設
公営住宅	300 戸
公園	数 面積 11ヶ所 7 ha
道路	実延長 面積 311 km 4,256,059 m <sup>2</sup>
上水道	料金 普及率 2,245 円 81.8 %
下水道	料金 普及率 3,610 円 63.0 %
ごみ処理人口	2,894 人
し尿処理人口	415 人



しもかわちょう  
下川町

団体コード： 014681  
市町村類型： I - O

所在地 〒 098-1206 上川郡下川町幸町63番地  
TEL 01655-4-2511  
FAX 01655-4-2517  
URL https://www.town.shimokawa.hokkaido.jp  
E-mail s-main@town.shimokawa.hokkaido.jp

	町長 たむら やすし <b>田村 泰司</b> 58歳 1期目 任期満了日： 9.4.30	副町長 いちた なおゆき 市田 尚之 1期目 任期満了日： 9.5.9	議会議員 あびこ ひるまさ 我孫子 洋昌 副議長 さくらぎ まこと 桜木 誠 議長定数 8人 任期満了日 9.4.30
	町名の由来		
	アイヌ語の「パンケヌカナン」(下の川・沢)を意識したもの。 姉妹・友好等都市提携 ケノーラ(カナダ)、横浜市(神奈川県)、京丹波町(京都府)、梶原町(高知県)、小国町(熊本県)		
地域指定状況			沿革 明30 上名寄村設置、天塩戸長役場に属する。 明32. 5 刺瀬外3村戸長役場に属する。 明35 名寄太村外3村戸長役場に属する。 明42 二級町村制施行、上名寄村とする。 大4 一級町村制施行。 町制施行。 大13. 1. 1 名寄町から分村し、二級町村制施行、下川村とする。 昭24. 12. 1 町制施行。
行政区画面積			644.2 ㎦ (道内 39 位)

(1) 人口

区分	人口(人)	人口密度(人/㎦)	増減率(%)	人口割合(%)			世帯数(世帯)	道内順位	
				15歳未満	15~64歳	65歳以上		R2.10(国調)	人口
H22.10.1 (国調)	3,775	5.9	▲ 8.9	9.7	53.8	36.5	1,685	131	
H27.10.1 (国調)	3,547	5.5	▲ 6.0	9.9	51.5	38.6	1,674	131	
R2.10.1 (国調)	3,126	4.9	▲ 11.9	10.2	49.0	40.7	1,473	60	
R5.1.1 (住基)	3,027 (うち外国住民)		26 (人)	9.5	50.4	40.0	1,650	60	

(2) 職員数等

普通会計	107人
一般行政	97人
教育	10人
消防	人
公営企業等	62人
うち病院	29人
計	169人

(3) 産業構造

産業区分	就業人口(人)	構成比(%)
1次	401	25.9
2次	284	18.4
3次	856	55.3
計(分類不能含む)	1,547	100.0

(4) 基幹産業の状況等

産業	R3生産額(道内シェア)	R2経営体数	主な農産物
農業	23.9 億円 (0.18%)	120	乳用牛、野菜
漁業	- 億円 -	H30経営体数 -	水産物 -
工業	R2製造品出荷額等(道内シェア) 19.5 億円 (0.03%)	R3事業所数 9	木材・木製品(家具を除く)
商業	R2商品販売額(道内シェア) 33.0 億円 (0.02%)	R3事業所数 34	めん・パン類、畜産加工品、工特産品
観光	R3観光客入込数(道内シェア) 8.3 万人 (0.10%)	主な観光資源	五味温泉、下川町のアイスキャンドル

(5) 歳入・歳出の状況

区分	R3		R2		R1	
	決算額	構成比	決算額	構成比	決算額	構成比
歳入合計	6,177	100.0	5,673	100.0	5,079	100.0
地方税	339	5.5	346	6.1	326	6.4
地方交付税	3,031	49.1	2,742	48.3	2,598	51.2
普通交付税	2,743		2,494		2,362	
特別交付税	288		248		237	
寄附金	41	0.7	35	0.6	26	0.5
ふるさと納税	40		31		21	
地方債	544	8.8	467	8.2	494	9.7
その他	2,221	36.0	2,084	36.7	1,634	32.2
歳出合計	5,997	100.0	5,530	100.0	4,983	100.0
人件費	1,038	17.3	1,045	18.9	956	19.2
職員給与	601		605		607	
物件費	724	12.1	717	13.0	872	17.5
扶助費	202	3.4	204	3.7	198	4.0
公債費	700	11.7	673	12.2	609	12.2
普通建設事業	1,109	18.5	873	15.8	883	17.7
その他	2,223	37.1	2,018	36.5	1,465	29.4

(6) 財政指標等

項目	R3		R2	
	指標値	全道順位	指標値	全道順位
標準財政規模	3,368	105	3,121	107
財政力指数	0.149	152	0.155	151
実質収支	170	107	142	99
単年度収支	28	104	47	53
経常収支比率	85.0	64	88.1	86
実質赤字比率	-	-	-	-
連結実質赤字比率	-	-	-	-
実質公債費比率	6.2	147	5.9	153
将来負担比率	9.0	86	24.0	84
基金残高合計	1,455	164	1,125	165
財政調整基金	908	99	598	131
減債基金	33	162	4	163
その他特定目的基金	514	163	523	154
地方債現在高	5,921	108	6,049	106
債務負担行為現在高	608	60	757	59
ラスパイレス指数	97.2	81	97.1	90

(7) 税収

区分	R3		R2	
	収入済額	徴収率	収入済額	徴収率
市町村民税	145	99.8	148	99.3
個人	130	99.7	133	99.3
法人	15	100.0	14	100.0
固定資産税	164	99.9	170	99.9
土地	17	99.5	17	99.6
家屋	63	99.9	65	99.9
償却	68	100.0	74	100.0
合計	339	99.8	346	99.7

(8) 教育、医療、福祉

施設	数
幼稚園	-ヶ所
こども園	1ヶ所
小学校	1ヶ所
中学校	1ヶ所
高等学校	1ヶ所
病院	1ヶ所
診療所	-ヶ所
歯科	-ヶ所
保育所	-ヶ所
養護老人ホーム	-ヶ所
特養老人ホーム	1ヶ所
軽費老人ホーム	-ヶ所
生活保護率(被保護人員/人口)	0.65%

(9) 公共施設等


施設	数	面積	実延長	料金	普及率
公民館	1	施設			
図書館	-	施設			
体育館	1	施設			
公営住宅	326	戸			
公園	5	ヶ所			
		24	ha		
道路	335	km			
	4,888,679	m <sup>2</sup>			
上水道	2,453	円			
	93.0	%			
下水道	2,486	円			
	88.2	%			
ごみ処理人口	3,046	人			
し尿処理人口	244	人			



びふかちょう  
美深町

団体コード： 014699  
市町村類型： I - O

所在地 〒 098-2252 中川郡美深町字西町18番地  
T E L 01656-2-1611  
F A X 01656-2-1626  
U R L http://www.town.bifuka.hokkaido.jp  
E-mail webmaster@town.bifuka.hokkaido.jp

	町長	副町長	議会議員		
	くさの たかはる <b>草野 孝治</b> 61歳 1期目 任期満了日： 9.4.27	かわばた しゅうじ 川端 秀司 1期目 任期満了日： 9.5.18	議長 みなみ かずひろ 南 和博	副議長 あらかわ けんいち 荒川 賢一	議員定数 11人
町名の由来		沿革			
アイヌ語の「ピウカ」(石の多い場所)から転訛したもの。		<small>明30 下名寄村設置。 明34. 5 剣淵外3村戸長役場管轄となる。 明35 上名寄村外2村戸長役場管轄となる。 明40 下名寄村外1村戸長役場設置。 明45 下名寄村戸長役場が独立。 大4. 4. 1 二級町村制施行、下名寄村とする。 大9. 6. 1 智恵文村を分村、美深村と改称。 大12. 4. 1 一級町村制施行、町制施行。</small>			
姉妹・友好等都市提携					
アシュクラフト(カナダ)、添田町(福岡県)					
地域指定状況					
低工	過疎	辺地	自公	離島	特豪
○	○			○	○
山	農	半	島	特	定
○	○	○	○	○	○
行政区画面積		672.09 km <sup>2</sup> (道内 37 位)			

(1) 人口

区分	人口 (人)	人口密度 (人/km <sup>2</sup> )	増減率 (%)	人口割合 (%)			世帯数 (世帯)	道内順位	
				15歳未満	15~64歳	65歳以上		R2.10(国調)	人口
H22.10.1 (国調)	5,178	7.7	▲ 6.1	10.6	55.4	34.0	2,194		112
H27.10.1 (国調)	4,659	6.9	▲ 10.0	9.3	53.6	37.1	2,041		
R2.10.1 (国調)	4,145	6.2	▲ 11.0	8.9	50.1	41.0	1,912	65歳以上	57
R5.1.1 (住基)	3,890		30 (うち外国住民)	8.7	49.1	42.2	2,073		

(2) 職員数等

普通会計	102人
一般行政	73人
教 育	29人
消 防	人
公営企業等	12人
うち病院	人
計	114人

(3) 産業構造

産業区分	就業人口 (人)	構成比 (%)
1次	490	23.4
2次	244	11.6
3次	1,348	64.3
(計 (分類不能含む))	2,095	100.0

(4) 基幹産業の状況等

産業	生産額(道内シェア)	割合	経営体数	主な産物
農業	R3 40.1 億円	(0.31%)	R2 156	乳用牛、野菜、肉用牛
漁業	R3 - 億円	-	H30 -	水産物
工業	R2 10.2 億円	(0.02%)	R3 8	窯業・土石製品
商業	R2 47.3 億円	(0.03%)	R3 58	飲料、農産加工品、水産加工品、特産品 乳製品
観光	R3 31.3 万人	(0.37%)	主な観光資源	天塩川、森林公園びふかアイランド、トロッコ王国、仁宇布自然の森、函岳

(5) 歳入・歳出の状況

区分	R3		R2		R1	
	決算額	構成比	決算額	構成比	決算額	構成比
歳入合計	5,883	100.0	6,324	100.0	5,666	100.0
地方税	420	7.2	436	6.9	447	7.9
地方交付税	3,431	58.3	3,035	48.0	2,917	51.5
普通交付税	3,168		2,810		2,710	
特別交付税	263		224		207	
寄附金	95	1.6	116	1.8	158	2.8
ふるさと納税	91		114		156	
地方債	379	6.4	561	8.9	623	11.0
その他	1,558	26.5	2,176	34.4	1,521	26.8
歳出合計	5,439	100.0	6,012	100.0	5,272	100.0
人件費	935	17.2	946	15.7	849	16.1
職員給与	529		532		530	
物件費	870	16.0	928	15.4	1,144	21.7
扶助費	410	7.5	287	4.8	283	5.4
公債費	629	11.6	599	10.0	589	11.2
普通建設事業	852	15.7	1,167	19.4	715	13.6
その他	1,742	32.0	2,085	34.7	1,691	32.1

(6) 財政指標等

項目	R3		R2	
	指標値	全道順位	指標値	全道順位
標準財政規模	3,932	87	3,588	89
財政力指数	0.158	141	0.166	141
実質収支	394	47	311	36
単年度収支	82	65	13	89
経常収支比率	67.9	175	73.1	173
実質赤字比率	-	-	-	-
連結実質赤字比率	-	-	-	-
実質公債費比率	6.5	138	6.5	138
将来負担比率	-	-	-	-
基金残高合計	4,471	59	4,127	56
財政調整基金	1,329	54	1,173	58
減債基金	512	67	512	59
その他特定目的基金	2,630	57	2,442	51
地方債現在高	5,075	127	5,313	120
債務負担行為現在高	17	156	23	156
ラスパイレス指数	96.2	134	96.0	143

(7) 税収

区分	R3		R2	
	収入済額	徴収率	収入済額	徴収率
市町村民税	188	99.4	194	99.5
個人	170	99.4	176	99.4
法人	18	100.0	18	100.0
固定資産税	183	99.8	195	99.8
土地	22	99.5	24	99.6
家屋	73	99.6	76	99.6
償却	86	100.0	93	100.0
合計	420	99.6	436	99.7

(8) 教育、医療、福祉

施設	数
幼稚園	-ヶ所
こども園	1ヶ所
小学校	2ヶ所
中学校	2ヶ所
高等学校	1ヶ所
病院	-ヶ所
診療所	-ヶ所
歯科	-ヶ所
保育所	-ヶ所
養護老人ホーム	-ヶ所
特養老人ホーム	-ヶ所
軽費老人ホーム	-ヶ所
生活保護率 (被保護人員/人口)	0.83 %

(9) 公共施設等

施設	数	面積	実延長	料金	普及率
公民館	-	施設			
図書館	-	施設			
体育館	1	施設			
公営住宅	312	戸			
公園	7	ヶ所			
		9 ha			
道路			326 km		
			4,127,477 m <sup>2</sup>		
上水道			2,470 円	96.7 %	
下水道			2,940 円	89.2 %	
ごみ処理人口	3,941	人			
し尿処理人口	302	人			



おといねっむら  
音威子府村

所在地 〒098-2501 中川郡音威子府村字音威子府444番地1  
TEL 01656-5-3311  
FAX 01656-5-3837  
URL https://www.vill.otoinepu.hokkaido.jp  
E-mail soumuzaisei@vill.otoinepu.jp

団体コード： 014702  
市町村類型： I-2

	村長 えんどう たかゆき <b>遠藤 貴幸</b> 47歳 1期目 任期満了日： 9.4.30	副村長 なかこうち ひとし 中河内 斉 1期目 任期満了日： 9.6.20	議長 おおたに かつとし 大谷 勝敏
		副議長 こにし くにひろ 小西 邦広	議員定数 6人 任期満了日 9.4.30
村名の由来		沿革	
アイヌ語で濁りたる泥川、漂流木の堆積する川口、または切れ曲がる川尻の意。		<small>明30 下名寄村設置。 明39 中川村を分村。 大5、4、1 中川村から分村し、常盤村戸長役場設置。 大8、4、1 二級町村制施行、常盤村とする。 昭38、4、1 音威子府村と改称。</small>	
姉妹・友好等都市提携		-	
地域指定状況			
低工	過疎	辺地	自公
○	○	○	○
離島	特豪	山村	農振
○	○	○	○
半島	特定		
○	○		
行政区画面積	275.63 km <sup>2</sup> (道内 114 位)		

(1) 人口

区分	人口(人)	人口密度(人/km <sup>2</sup> )	増減率(%)	人口割合(%)			世帯数(世帯)	道内順位	
				15歳未満	15~64歳	65歳以上		R2.10(国調)	R2.10(国調)
H22.10.1 (国調)	995	3.6	▲ 7.0	5.3	69.9	24.7	486	人口	179
H27.10.1 (国調)	832	3.0	▲ 16.4	5.4	67.1	27.5	405		
R2.10.1 (国調)	706	2.6	▲ 15.1	6.4	63.2	30.4	347	65歳以上	161
R5.1.1 (住基)	668 (うち外国住民 1人)			6.0	61.8	32.2	454		

(2) 職員数等

普通会計	58人
一般行政	28人
教育	30人
消防	人
公営企業等	4人
うち病院	人
計	62人

(3) 産業構造

産業区分	就業人口(人)	構成比(%)
1次	50	14.4
2次	41	11.8
3次	254	73.0
(分類不能含む)	348	100.0

(4) 基幹産業の状況等

産業	生産額(道内シェア)	経営体数	主な産物
農業	R3 2.8 億円 (0.02%)	R2 16	雑穀、乳用牛
漁業	R3 漁業生産額(道内シェア) - 億円	H30 経営体数 -	水産物
工業	R2 製造品出荷額等(道内シェア) X 億円 X	R3 事業所数 1	製造品
商業	R2 商品販売額(道内シェア) 6.3 億円 (0.00%)	R3 事業所数 9	工芸・クラフト品、めん・パン 特産品 類、菓子類、農産加工品
観光	R3 観光客入込数(道内シェア) 4.7 万人 (0.06%)	主な観光資源	天塩川、エコミュージアムおさしまセンター、天塩川温泉、北海道命名之地碑

(5) 歳入・歳出の状況

区分	R3		R2		R1	
	決算額	構成比	決算額	構成比	決算額	構成比
歳入合計	2,106	100.0	2,197	100.0	2,086	100.0
地方税	103	4.9	95	4.3	89	4.3
地方交付税	1,492	70.8	1,401	63.8	1,282	61.5
普通交付税	1,290		1,219		1,097	
特別交付税	202		182		185	
寄附金	22	1.0	27	1.2	4	0.2
ふるさと納税	20		11		4	
地方債	79	3.8	106	4.8	146	7.0
その他	410	19.5	569	25.9	566	27.1
歳出合計	1,997	100.0	2,100	100.0	1,998	100.0
人件費	487	24.4	492	23.4	503	25.2
職員給与	330		334		327	
物件費	400	20.0	416	19.8	460	23.0
扶助費	87	4.4	79	3.7	77	3.9
公債費	323	16.2	320	15.2	236	11.8
普通建設事業	166	8.3	195	9.3	249	12.5
その他	534	26.8	599	28.5	473	23.7

(6) 財政指標等

項目	R3		R2	
	指標値	全道順位	指標値	全道順位
標準財政規模	1,498	177	1,419	176
財政力指数	0.104	175	0.110	173
実質収支	105	141	96	127
単年度収支	8	130	9	100
経常収支比率	90.7	22	92.9	35
実質赤字比率	-	-	-	-
連結実質赤字比率	-	-	-	-
実質公債費比率	6.6	133	6.1	148
将来負担比率	12.1	83	27.8	79
基金残高合計	702	177	585	176
財政調整基金	338	171	258	172
減債基金	37	159	18	157
その他特定目的基金	327	171	309	166
地方債現在高	2,774	175	3,011	173
債務負担行為現在高	0	170	0	171
ラスパイレス指数	97.6	68	97.7	67

(7) 税収

区分	R3		R2	
	収入済額	徴収率	収入済額	徴収率
市町村民税	59	99.0	51	99.1
個人	55	98.9	46	99.0
法人	5	100.0	5	100.0
固定資産税	34	100.0	35	99.9
土地	3	100.0	3	98.6
家屋	10	100.0	10	100.0
償却	21	100.0	22	100.0
合計	103	99.4	95	99.5

(8) 教育、医療、福祉

施設	数
幼稚園	1ヶ所
こども園	-ヶ所
小学校	1ヶ所
中学校	1ヶ所
高等学校	1ヶ所
病院	-ヶ所
診療所	2ヶ所
歯科	-ヶ所
保育所	1ヶ所
養護老人ホーム	-ヶ所
特養老人ホーム	-ヶ所
軽費老人ホーム	-ヶ所
生活保護率(被保護人員/人口)	0.15%

(9) 公共施設等

施設	数
公民館	2施設
図書館	-施設
体育館	-施設
公営住宅	136戸
公園	-ヶ所
面積	-ha
道路	実延長 185km
面積	1,767,798 m <sup>2</sup>
上水道	料金 1,930円
普及率	89.7%
下水道	料金 3,630円
普及率	86.1%
ごみ処理人口	627人
し尿処理人口	51人



なかがわちょう  
中川町

団体コード： 014711  
市町村類型： I-1

所在地 〒 098-2892 中川郡中川町字中川337番地  
TEL 01656-7-2811  
FAX 01656-7-2594  
URL https://www.town.nakagawa.hokkaido.jp  
E-mail

	町長	副町長	議会議員						
	いしがき ひさとし 石垣 寿聰 56歳 2期目 任期満了日： 9.4.30	あさだ たけし 浅田 健 1期目 任期満了日： 9.5.21	議長 さとう てるお 佐藤 輝雄	副議長 きくち ひろゆき 菊地 広幸	議員定数 8人				
町名の由来		沿革							
中川郡の群名によるもの。		明15 天塩・中川・上川3郡役場設置。 明19 苫前戸長役場に属する。 明29 天塩戸長役場に属する。 明30 下名寄村設置。 明34 剣淵外3村戸長役場に属する。 明35 上名寄村外2村戸長役場設置。 明39 中川村設置。 明45. 4. 1 中川戸長役場設置。 大5. 4. 1 常盤村を分村。 大8. 4. 1 二級町村制施行、中川村とする。 昭39. 5. 1 町制施行。							
姉妹・友好等都市提携									
中川村(長野県)									
地域指定状況									
低工	過疎	辺地	自公	離島	特豪	山村	農振	半島	特定
○	○	○	○	○	○	○	○	○	○
行政区画面積		594.74 km <sup>2</sup> (道内 48 位)							

(1) 人口

区分	人口 (人)	人口密度 (人/km <sup>2</sup> )	増減率 (%)	人口割合 (%)			世帯数 (世帯)	道内順位	
				15歳未満	15~64歳	65歳以上		R2.10(国調)	人口
H22.10.1 (国調)	1,907	3.2	▲ 9.4	9.2	55.9	34.9	926		171
H27.10.1 (国調)	1,767	3.0	▲ 7.3	10.4	54.2	35.4	897		
R2.10.1 (国調)	1,528	2.6	▲ 13.5	9.3	51.2	39.5	822	65歳以上	78
R5.1.1 (住基)	1,336			7	9.6	50.7	729		

(2) 職員数等

普通会計	61人
一般行政	53人
教 育	8人
消 防	人
公営企業等	6人
うち病院	人
計	67人

(3) 産業構造

産業区分	就業人口 (人)	構成比 (%)
1次	146	17.1
2次	232	27.2
3次	470	55.0
(計 分類不能含む)	854	100.0

(4) 基幹産業の状況等

産業	生産額(道内シェア)	経営体数	主な産物
農業	R3農業生産額(道内シェア) 13.6 億円 (0.10%)	R2経営体数 49	： 乳用牛、野菜
漁業	R3漁業生産額(道内シェア) - 億円 -	H30経営体数 -	： -
工業	R2製造品出荷額等(道内シェア) 7.1 億円 (0.01%)	R3事業所数 4	： 製造品
商業	R2商品販売額(道内シェア) 12.7 億円 (0.01%)	R3事業所数 23	： 工芸・クラフト品、農産加工品、 特産品 畜産加工品、菓子類
観光	R3観光客入込数(道内シェア) 8.3 万人 (0.10%)	主な観光資源	： 天塩川、エコミュージアムセンター

(5) 歳入・歳出の状況

区分	R3		R2		R1	
	決算額	構成比	決算額	構成比	決算額	構成比
歳入合計	4,109	100.0	4,666	100.0	3,879	100.0
地方税	176	4.3	183	3.9	191	4.9
地方交付税	2,314	56.3	2,095	44.9	2,012	51.9
普通交付税	2,098		1,905		1,828	
特別交付税	216		190		184	
寄附金	7	0.2	10	0.2	7	0.2
ふるさと納税	3		2		6	
地方債	345	8.4	516	11.1	401	10.3
その他	1,266	30.8	1,863	39.9	1,268	32.7
歳出合計	3,859	100.0	4,444	100.0	3,624	100.0
人件費	542	14.0	516	11.6	480	13.3
職員給与	314		287		279	
物件費	633	16.4	600	13.5	622	17.2
扶助費	169	4.4	124	2.8	116	3.2
公債費	735	19.1	691	15.5	685	18.9
普通建設事業	703	18.2	793	17.9	559	15.4
その他	1,079	28.0	1,721	38.7	1,162	32.1

(6) 財政指標等

項目	R3		R2	
	指標値	全道順位	指標値	全道順位
標準財政規模	2,458	152	2,263	152
財政力指数	0.112	169	0.117	169
実質収支	140	119	212	68
単年度収支	▲ 72	175	▲ 39	160
経常収支比率	84.6	70	89.5	69
実質赤字比率	-	-	-	-
連結実質赤字比率	-	-	-	-
実質公債費比率	13.7	11	13.3	15
将来負担比率	-	-	-	-
基金残高合計	2,042	138	2,025	124
財政調整基金	1,081	77	974	78
減債基金	242	115	303	91
その他特定目的基金	719	150	748	136
地方債現在高	5,039	129	5,411	115
債務負担行為現在高	501	71	813	58
ラスパイレス指数	96.9	101	98.6	32

(7) 税収

区分	R3		R2	
	収入済額	徴収率	収入済額	徴収率
市町村民税	83	97.6	87	97.5
個人	68	97.2	72	97.1
法人	14	99.6	15	99.7
固定資産税	74	95.3	78	95.9
土地	6	95.4	6	97.6
家屋	25	91.6	27	93.3
償却	37	97.1	38	96.8
合計	176	96.9	183	97.0

(8) 教育、医療、福祉

施設	数
幼稚園	-ヶ所
こども園	1ヶ所
小学校	1ヶ所
中学校	1ヶ所
高等学校	-ヶ所
病院	-ヶ所
診療所	2ヶ所
歯科	1ヶ所
保育所	-ヶ所
養護老人ホーム	-ヶ所
特養老人ホーム	1ヶ所
軽費老人ホーム	-ヶ所
生活保護率 (被保護人員/人口)	0.66 %

(9) 公共施設等

施設	数
公民館	2施設
図書館	-施設
体育館	1施設
公営住宅	240戸
公園	-ヶ所
面積	-ha
道路	実延長 215 km
面積	2,607,617 m <sup>2</sup>
上水道	料金 2,230 円
普及率	97.7 %
下水道	料金 3,175 円
普及率	92.9 %
ごみ処理人口	1,374 人
し尿処理人口	77 人






ほろかないちょう  
**幌加内町**

団体コード： 014729  
市町村類型： I - O

所在地 〒 074-0492 雨竜郡幌加内町字幌加内4699番地  
TEL 0165-35-2121  
FAX 0165-35-2127  
URL <https://www.town.horokanai.hokkaido.jp>  
E-mail horo1@mb.infosnow.ne.jp

	町長 ほそかわ まさひろ <b>細川 雅弘</b> 67歳 3期目 任期満了日： 9.4.25	副町長 おおの かつひこ 大野 克彦 2期目 任期満了日： 9.5.29	議会議員						
			議長 おがわ まさあき 小川 雅昭	副議長 こせき かずあき 小関 和明					
			議員定数 9人	任期満了日 9.4.30					
町名の由来 アイヌ語の「ホロカナイ」(逆戻りする川)に由来したもの。		沿革 明25 雨竜村設置。 明32 北竜村を分村。 大3 上北竜村を分村。 大7. 4. 3 上北竜村から分村し、幌加内戸長役場設置。 大12. 4. 1 二級町村制施行、幌加内村とする。 昭34. 9. 1 町制施行。							
姉妹・友好等都市提携									
瀬戸内市(岡山県)									
地域指定状況									
低工	過疎	辺地	自公	離島	特豪	山村	農振	半島	特定
	○	○	道立		○	○	○		○
行政区画面積	767.04 km <sup>2</sup>		(道内 20 位)						

(1) 人口

区分	人口 (人)	人口密度 (人/km <sup>2</sup> )	増減率 (%)	人口割合 (%)			世帯数 (世帯)	道内順位	
				15歳未満	15~64歳	65歳以上		R2.10(国調)	R2.10(人口)
H22.10.1 (国調)	1,710	2.2	▲ 12.4	11.3	52.5	36.3	780		172
H27.10.1 (国調)	1,525	2.0	▲ 10.8	10.1	50.8	39.1	690		
R2.10.1 (国調)	1,370	1.8	▲ 10.2	8.8	50.4	40.8	667	65歳以上	59
R5.1.1 (住基)	1,308			7人	8.1	51.1	40.7	710	

(2) 職員数等

普通会計	58人
一般行政	51人
教育	7人
消防	人
公営企業等	7人
うち病院	人
計	65人

(3) 産業構造

産業区分	就業人口 (人)	構成比 (%)
1次	227	31.1
2次	77	10.5
3次	419	57.3
(分類不能含む)	731	100.0

(4) 基幹産業の状況等

産業	生産額(道内シェア)	割合	R2経営体数	主な農産物
農業	10.1 億円	(0.08%)	106	米、雑穀、肉用牛、乳用牛
漁業	- 億円	-	H30経営体数 -	主な水産物 -
工業	7.1 億円	(0.01%)	R3事業所数 5	主な製造品 -
商業	15.1 億円	(0.01%)	R3事業所数 14	主な特産品：農産加工品、菓子類、水産加工品、畜産加工品
観光	14.5 万人	(0.17%)	主な観光資源	朱鞠内湖

(5) 歳入・歳出の状況

区分	R3		R2		R1	
	決算額	構成比	決算額	構成比	決算額	構成比
歳入合計	4,662	100.0	4,607	100.0	4,497	100.0
地方税	180	3.9	185	4.0	164	3.7
地方交付税	2,443	52.4	2,276	49.4	2,272	50.5
普通交付税	2,191		2,058		2,045	
特別交付税	252		218		227	
寄附金	71	1.5	52	1.1	24	0.5
ふるさと納税	66		49		23	
地方債	855	18.3	545	11.8	727	16.2
その他	1,113	23.9	1,548	33.6	1,310	29.1
歳出合計	4,571	100.0	4,552	100.0	4,399	100.0
人件費	697	15.3	725	15.9	593	13.5
職員給与	361		369		369	
物件費	702	15.4	639	14.0	736	16.7
扶助費	146	3.2	115	2.5	124	2.8
公債費	580	12.7	520	11.4	534	12.2
普通建設事業	1,082	23.7	997	21.9	1,104	25.1
その他	1,365	29.9	1,557	34.2	1,307	29.7

(6) 財政指標等

項目	R3		R2	
	指標値	全道順位	指標値	全道順位
標準財政規模	2,561	148	2,404	147
財政力指数	0.104	175	0.108	176
実質収支	91	150	54	157
単年度収支	37	95	▲ 44	161
経常収支比率	86.8	53	91.5	47
実質赤字比率	-	-	-	-
連結実質赤字比率	-	-	-	-
実質公債費比率	3.3	171	2.1	173
将来負担比率	-	-	-	-
基金残高合計	4,703	54	4,601	47
財政調整基金	735	123	735	101
減債基金	1,009	29	964	21
その他特定目的基金	2,959	47	2,902	40
地方債現在高	5,073	128	4,786	137
債務負担行為現在高	132	112	145	112
ラスパイレス指数	95.5	151	95.5	150

(7) 税収

区分	R3		R2	
	収入済額	徴収率	収入済額	徴収率
市町村民税	94	99.2	100	99.2
個人	83	99.1	90	99.1
法人	10	100.0	10	100.0
固定資産税	74	98.9	73	98.8
土地	9	97.6	9	97.9
家屋	26	97.7	28	97.5
償却	34	100.0	32	100.0
合計	180	99.0	185	99.0

(8) 教育、医療、福祉

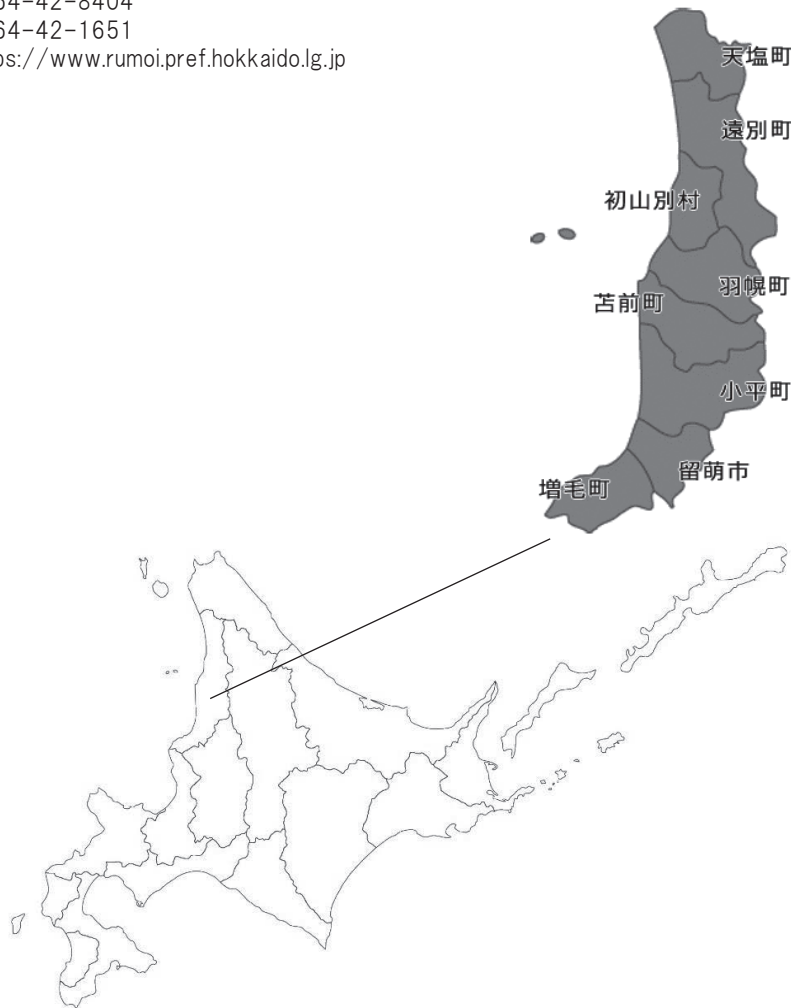
施設	数
教育	
幼稚園	-ヶ所
こども園	-ヶ所
小学校	2ヶ所
中学校	1ヶ所
高等学校	1ヶ所
医療	
病院	-ヶ所
診療所	5ヶ所
歯科	1ヶ所
福祉	
保育所	-ヶ所
介護老人ホーム	-ヶ所
特養老人ホーム	-ヶ所
軽費老人ホーム	-ヶ所
生活保護率 (被保護人員/人口)	0.65%

(9) 公共施設等

公民館	1施設
図書館	-施設
体育館	-施設
公営住宅	212戸
公園	
数	6ヶ所
面積	33 ha
道路	
実延長	289 km
面積	3,299,190 m <sup>2</sup>
上水道	
料金	1,771円
普及率	93.4%
下水道	
料金	3,592円
普及率	100.0%
ごみ処理人口	1,309人
し尿処理人口	75人

# 留萌振興局

所在地 〒 077-8585 北海道留萌市住之江町2丁目1-2  
TEL 0164-42-8404  
FAX 0164-42-1651  
URL <https://www.rumoi.pref.hokkaido.lg.jp>



留  
萌

## 管内の概要【1市6町1村】


簡易統計情報	面積 (R5.4.1国土地理院)	3,445.87 km <sup>2</sup>
	人口 (R2.10.1国勢調査)	43,050 人
	世帯数 (R2.10.1国勢調査)	20,673 世帯
	人口密度	12.49 人/km <sup>2</sup>
産業構造 (就業人口)	1次産業	3,527 人
	2次産業	3,828 人
	3次産業	14,247 人



るもいし  
留萌市

団体コード： 012122  
市町村類型： I-3

所在地 〒 077-8601 留萌市幸町1丁目11番地  
T E L 0164-42-1801  
F A X 0164-43-8778  
U R L https://www.e-rumoi.jp  
E-mail rumoi-city@e-rumoi.jp

	市長	副市長	議会議員	
	なかにし しゅんじ 中西 俊司	わたなべとしゆき 渡辺 稔之	議長	つばめまさかつ 燕 昌克
	66歳 2期目 任期満了日： 8.3.9	2期目 任期満了日： 8.3.31	副議長	むらやま ゆかり 村山 ゆかり
市名の由来		沿革		
アイヌ語の「ルルモツベ」(ルルは(汐)モは(静)ツッは(ある)べは(水))に由来したもの。		<small>明7 留萌郡戸長役場設置。 明13 留萌村外2村戸長役場設置。 明35. 4. 1 留萌村、礼受村が合併し二級町村制施行、留萌村とする。 " 二級町村制施行。(三治村) 明40. 4. 1 留萌村、三治村が合併し一級町村制施行。 明41. 6. 12 町制施行。 大8. 7. 1 小平薬村を分割。 昭22. 10. 1 市制施行。</small>		
姉妹・友好等都市提携				
ウラン・ウデ(ロシア連邦)				
地域指定状況				
低工	過疎	辺地	自公	離島
○	○			○
行政区画面積	297.81 km <sup>2</sup> (道内 104 位)			

(1) 人口

区分	人口(人)	人口密度(人/km <sup>2</sup> )	増減率(%)	人口割合(%)			世帯数(世帯)	道内順位	
				15歳未満	15~64歳	65歳以上		R2.10(国調)	人口
H22.10.1 (国調)	24,457	82.2	▲ 8.8	11.2	60.5	28.2	11,044		32
H27.10.1 (国調)	22,221	74.6	▲ 9.1	10.3	55.8	33.9	10,402		
R2.10.1 (国調)	20,114	67.5	▲ 9.5	9.0	52.2	38.8	9,816	65歳以上	86
R5.1.1 (住基)	19,234			8.6	52.8	38.6	10,909		

(2) 職員数等

普通会計	175人
一般行政	159人
教 育	16人
消 防	人
公営企業等	321人
うち病院	291人
計	496人

(3) 産業構造

産業区分	就業人口(人)	構成比(%)
1次	315	3.3
2次	1,896	19.7
3次	7,344	76.5
計(分類不能含む)	9,601	100.0

(4) 基幹産業の状況等

産業	R3生産額(道内シェア)	R2経営体数	主な農産物
農業	7.0 億円 (0.05%)	63	米、野菜、肉用牛
漁業	4.0 億円 (0.15%)	H30経営体数 22	主な水産物 : なまこ、さけ
工業	R2製造品出荷額等(道内シェア) 87.1 億円 (0.14%)	R3事業所数 17	主な製造品 : 食料品
商業	R2商品販売額(道内シェア) 379.9 億円 (0.22%)	R3事業所数 239	主な特産品 : 水産加工品、菓子類、農産加工品、めん・パン類
観光	R3観光客入込数(道内シェア) 25.6 万人 (0.30%)	主な観光資源	: ゴールデンビーチ留萌、礼受牧場

(5) 歳入・歳出の状況

区分	R3		R2		R1	
	決算額	構成比	決算額	構成比	決算額	構成比
歳入合計	16,335	100.0	17,052	100.0	13,705	100.0
地方税	2,220	13.6	2,235	13.1	2,279	16.6
地方交付税	5,902	36.1	5,287	31.0	5,232	38.2
普通交付税	4,926		4,579		4,527	
特別交付税	976		709		705	
寄附金	764	4.7	475	2.8	281	2.1
ふるさと納税	754		428		281	
地方債	1,268	7.8	1,533	9.0	985	7.2
その他	6,181	37.8	7,521	44.1	4,927	36.0
歳出合計	15,750	100.0	16,760	100.0	13,412	100.0
人件費	1,836	11.7	1,743	10.4	1,673	12.5
職員給与	951		957		931	
物件費	1,610	10.2	1,517	9.1	1,388	10.4
扶助費	2,840	18.0	2,444	14.6	2,452	18.3
公債費	1,276	8.1	1,248	7.5	1,936	14.4
普通建設事業	1,811	11.5	1,654	9.9	1,044	7.8
その他	6,378	40.5	8,153	48.7	4,918	36.7

(6) 財政指標等

項目	R3		R2	
	指標値	全道順位	指標値	全道順位
標準財政規模	7,909	36	7,622	36
財政力指数	0.318	44	0.325	43
実質収支	572	30	290	41
単年度収支	283	20	▲ 1	122
経常収支比率	90.6	23	94.6	24
実質赤字比率	-	-	-	-
連結実質赤字比率	-	-	-	-
実質公債費比率	10.9	39	12.5	22
将来負担比率	35.0	57	56.3	45
基金残高合計	4,058	65	3,207	76
財政調整基金	1,376	51	1,231	52
減債基金	34	161	34	151
その他特定目的基金	2,647	55	1,942	74
地方債現在高	12,404	48	12,392	44
債務負担行為現在高	682	56	940	51
ラスパイレス指数	95.4	155	96.0	143

(7) 税収

区分	R3		R2	
	収入済額	徴収率	収入済額	徴収率
市町村民税	1,141	98.6	1,113	98.2
個人	970	98.5	961	98.1
法人	170	99.2	152	98.9
固定資産税	723	96.5	768	95.0
土地	115	96.1	123	94.6
家屋	445	96.1	487	94.5
償却	123	97.2	122	95.8
合計	2,220	97.9	2,235	97.0

(8) 教育、医療、福祉

施設	数
幼稚園	-ヶ所
こども園	-ヶ所
小学校	5ヶ所
中学校	2ヶ所
高等学校	1ヶ所
病院	1ヶ所
診療所	2ヶ所
歯科	-ヶ所
保育所	-ヶ所
養護老人ホーム	-ヶ所
特養老人ホーム	-ヶ所
軽費老人ホーム	-ヶ所
生活保護率(被保護人員/人口)	2.18%

(9) 公共施設等

公民館	1施設
図書館	1施設
体育館	2施設
公営住宅	1,201戸
公園	数 47ヶ所
	面積 86 ha
道路	実延長 218 km
	面積 1,659,719 m <sup>2</sup>
上水道	料金 1,995円
	普及率 99.2%
下水道	料金 4,820円
	普及率 88.0%
ごみ処理人口	19,482人
し尿処理人口	829人



ましけちょう  
**増毛町**

団体コード： 014818  
市町村類型： I - O

所在地 〒 077-0292 増毛郡増毛町弁天町3丁目61番地  
TEL 0164-53-1111  
FAX 0164-53-2348  
URL https://www.town.mashike.hokkaido.jp  
E-mail soumu@town.mashike.hokkaido.jp

	町長 <b>ほり まさし</b> <b>堀 雅志</b> 68歳 3期目 任期満了日： 9.2.12	副町長 すぎやま さとし 杉山 聡 1期目 任期満了日： 9.3.31	議会議員 議長 とびない しんご 飛内 真吾 副議長 まつくら きよみち 松倉 清道 議員定数 10人 任期満了日 9.4.30						
	町名の由来								
	アイヌ語の「マシュキニ」、「マシュケ」(かもめの多いところ)が転訛したもの。								
姉妹・友好等都市提携			沿革 明10 増毛村、別町村戸長役場設置。 明13、3 増毛村及び別町村戸長役場を統合、増毛村戸長役場を設置。 明33、7、1 一級町村制施行、増毛町とする。						
地域指定状況									
低工	過疎	辺地	自公	離島	特豪	山村	農振	半島	特定
	○		国定		○	○	○		○
行政区画面積	369.72 km <sup>2</sup> (道内 93 位)								

(1) 人口

区分	人口(人)	人口密度(人/km <sup>2</sup> )	増減率(%)	人口割合(%)			世帯数(世帯)	道内順位	
				15歳未満	15~64歳	65歳以上		R2.10(国調)	R2.10(国調)
H22.10.1 (国調)	5,078	13.7	▲ 11.0	9.4	52.3	38.2	2,208	人口	115
H27.10.1 (国調)	4,497	12.2	▲ 11.4	9.5	48.5	42.1	2,051		
R2.10.1 (国調)	3,908	10.6	▲ 13.1	8.3	47.5	44.2	1,878	65歳以上	25
R5.1.1 (住基)	3,853 (うち外国住民)	85 (人)		7.7	46.7	45.6	2,146		

(2) 職員数等

普通会計	114人
一般行政	81人
教育	14人
消防	19人
公営企業等	20人
うち病院	人
計	134人

(3) 産業構造

産業区分	就業人口(人)	構成比(%)
1次	411	20.9
2次	479	24.4
3次	1,062	54.1
(計 (分類不能含む))	1,963	100.0

(4) 基幹産業の状況等

産業	生産額(道内シェア)	割合(%)	経営体数	主な産物
農業	R3農業生産額(道内シェア) 6.6 億円 (0.05%)		R2経営体数 61	： 果実、米
漁業	R3漁業生産額(道内シェア) 17.8 億円 (0.69%)		H30経営体数 74	： ほっこくあかえび、みずだこ、ほたて貝
工業	R2製造品出荷額等(道内シェア) 101.6 億円 (0.17%)		R3事業所数 11	： 食料品
商業	R2商品販売額(道内シェア) 39.9 億円 (0.02%)		R3事業所数 46	： 水産加工品、農産加工品、めん・特産品
観光	R3観光客入込数(道内シェア) 21.3 万人 (0.25%)		主な観光資源	： 旧増毛小学校と増毛駅前歴史建造物、暑寒別岳、増毛春の味まつり、増毛駅前観光案内所

(5) 歳入・歳出の状況

区分	R3		R2		R1	
	決算額	構成比	決算額	構成比	決算額	構成比
歳入合計	6,232	100.0	6,439	100.0	4,902	100.0
地方税	352	5.7	355	5.5	372	7.6
地方交付税	2,705	43.4	2,492	38.7	2,401	49.0
普通交付税	2,477		2,299		2,213	
特別交付税	228		193		187	
寄附金	559	9.0	512	8.0	321	6.5
ふるさと納税	558		507		320	
地方債	760	12.2	844	13.1	455	9.3
その他	1,856	29.8	2,236	34.7	1,353	27.6
歳出合計	6,015	100.0	6,350	100.0	4,847	100.0
人件費	1,304	21.7	1,300	20.5	1,023	21.1
職員給与	703		703		687	
物件費	929	15.4	850	13.4	939	19.4
扶助費	433	7.2	306	4.8	301	6.2
公債費	601	10.0	668	10.5	672	13.9
普通建設事業	853	14.2	1,303	20.5	522	10.8
その他	1,895	31.5	1,922	30.3	1,391	28.7

(6) 財政指標等

項目	R3		R2	
	指標値	全道順位	指標値	全道順位
標準財政規模	3,071	123	2,905	118
財政力指数	0.152	150	0.156	150
実質収支	216	90	70	148
単年度収支	147	40	15	87
経常収支比率	76.5	147	86.0	105
実質赤字比率	-	-	-	-
連結実質赤字比率	-	-	-	-
実質公債費比率	9.6	72	10.7	55
将来負担比率	-	-	-	-
基金残高合計	2,942	102	2,695	103
財政調整基金	1,676	34	1,810	23
減債基金	26	167	0	171
その他特定目的基金	1,240	107	884	128
地方債現在高	4,390	146	4,219	148
債務負担行為現在高	49	145	66	141
ラスパイレス指数	95.5	151	95.2	159

(7) 税収

区分	R3		R2	
	収入済額	徴収率	収入済額	徴収率
市町村民税	175	96.9	170	96.4
個人	152	96.4	153	96.0
法人	23	100.0	17	100.0
固定資産税	130	95.9	141	95.2
土地	19	95.9	19	95.1
家屋	77	95.9	85	95.1
償却	32	95.9	35	95.1
合計	352	96.9	355	96.3

(8) 教育、医療、福祉

施設	数
教育	
幼稚園	-ヶ所
こども園	1ヶ所
小学校	1ヶ所
中学校	1ヶ所
高等学校	-ヶ所
医療	
病院	-ヶ所
診療所	2ヶ所
歯科	-ヶ所
福祉	
保育所	-ヶ所
養護老人ホーム	1ヶ所
特養老人ホーム	1ヶ所
軽費老人ホーム	-ヶ所
生活保護率 (被保護人員/人口)	2.16%

(9) 公共施設等

施設	数	面積	実延長	料金	普及率
公民館	-	施設			
図書館	-	施設			
体育館	2	施設			
公営住宅	305	戸			
公園	5	ヶ所			
道路	163	km	1,854,255	m <sup>2</sup>	
上水道	3,060	円	99.9%		
下水道	3,790	円	61.8%		
ごみ処理人口	3,908	人			
し尿処理人口	1,787	人			


留  
萌



おびらちょう  
小平町

団体コード： 014826  
市町村類型： I - O

所在地 〒 078-3392 留萌郡小平町字小平町216番地  
TEL 0164-56-2111  
FAX 0164-56-2110  
URL https://www.town.obira.hokkaido.jp  
E-mail info@town.obira.lg.jp

	町長	副町長	議会議員						
	せき つぎお 関次雄 75歳 4期目 任期満了日： 8.11.8	かのう こうじ 叶野 公司 1期目 任期満了日： 9.3.31	議長 にしひろし 西博志	副議長 さかや みつぐ 酒谷 貢	議員定数 8人				
町名の由来		沿革							
アイヌ語の「オピラウシベツ」(川口に崖のある川)に由来した もの。		明10 留萌外2村戸長役場管轄となる。 明13 留萌村・礼受村・三治村戸長役場設置。 " 天登雁村・鬼鹿村戸長役場設置。 明35 二級町村制施行。三治村とする。 明39 鬼鹿村・天登雁村が合併し二級町村制施行。鬼鹿村とする。 明40 留萌村と三治村が合併し、一級町村制施行。留萌村とする。 明41 町制施行。(留萌町) 大8. 7. 1 留萌町から分村し、二級町村制施行。小平薬村とする。 昭23. 1. 1 小平村と改称。 昭31. 9. 30 鬼鹿村を編入。 昭41. 9. 1 町制施行。							
姉妹・友好等都市提携									
小平市(東京都)									
地域指定状況									
低工	過疎	辺地	自公	離島	特豪	山村	農振	半島	特定
○	○			○	○	○	○		○
行政区画面積		627.22 km <sup>2</sup> (道内 42 位)							

(1) 人口

区 分	人口 (人)	人口密度 (人/km <sup>2</sup> )	増減率 (%)	人口割合 (%)			世帯数 (世帯)	道内順位 R2.10(国調)	
				15歳未満	15~64歳	65歳以上		人口	65歳以上
H22.10.1 (国調)	3,717	5.9	▲ 13.0	9.6	55.7	34.7	1,512	135	
H27.10.1 (国調)	3,336	5.3	▲ 10.3	9.0	54.3	36.7	1,406		
R2.10.1 (国調)	2,994	4.8	▲ 10.3	8.9	51.0	40.1	1,366	67	
R5.1.1 (住基)	2,838	(うち外国住民 66 人)		9.0	50.1	40.9	1,531		

(2) 職員数等

普通会計	81人
一般行政	57人
教 育	24人
消 防	人
公営企業等	18人
うち病院	人
計	99人

(3) 産業構造

産業区分	就業人口 (人)	構成比 (%)
1次	526	33.0
2次	224	14.1
3次	842	52.8
計 (分類不能含む)	1,594	100.0

(4) 基幹産業の状況等

産業	生産額(道内シェア)	割合	経営体数	主な産物
農業	R3農業生産額(道内シェア) 14.2 億円 (0.11%)		R2経営体数 109	米、肉用牛
漁業	R3漁業生産額(道内シェア) 10.9 億円 (0.42%)		H30経営体数 43	ほたて貝、なまこ
工業	R2製造品出荷額等(道内シェア) 4.7 億円 (0.01%)		R3事業所数 3	食料品
商業	R2商品販売額(道内シェア) 11.4 億円 (0.01%)		R3事業所数 23	水産加工品、畜産加工品、菓子 特産品 類、工芸・クラフト品
観光	R3観光客入込数(道内シェア) 11.4 万人 (0.13%)		主な 観光資源	旧花田家番屋

(5) 歳入・歳出の状況

区 分	R3		R2		R1	
	決算額	構成比	決算額	構成比	決算額	構成比
歳入合計	5,351	100.0	4,906	100.0	4,047	100.0
地方税	303	5.7	299	6.1	307	7.6
地方交付税	2,561	47.9	2,324	47.4	2,283	56.4
普通交付税	2,361		2,152		2,109	
特別交付税	200		171		174	
寄附金	22	0.4	10	0.2	5	0.1
ふるさと納税	10		7		5	
地方債	837	15.6	739	15.1	368	9.1
その他	1,628	30.4	1,534	31.3	1,083	26.8
歳出合計	4,965	100.0	4,749	100.0	3,914	100.0
人件費	711	14.3	719	15.2	680	17.4
職員給与	423		415		434	
物件費	390	7.9	380	8.0	413	10.6
扶助費	320	6.5	186	3.9	176	4.5
公債費	544	11.0	547	11.5	596	15.2
普通建設事業	1,688	34.0	1,235	26.0	636	16.3
その他	1,311	26.4	1,681	35.4	1,413	36.1

(6) 財政指標等

項 目	R3		R2	
	指標値	全道順位	指標値	全道順位
標準財政規模	2,876	135	2,672	133
財政力指数	0.142	156	0.146	156
実質収支	376	55	151	96
単年度収支	225	27	46	56
経常収支比率	76.2	150	80.3	149
実質赤字比率	-	-	-	-
連結実質赤字比率	-	-	-	-
実質公債費比率	9.6	72	10.2	63
将来負担比率	-	-	-	-
基金残高合計	4,044	66	3,925	59
財政調整基金	1,873	26	1,773	26
減債基金	208	126	210	107
その他特定目的基金	1,962	83	1,941	75
地方債現在高	4,890	134	4,579	143
債務負担行為現在高	139	110	75	138
ラスパイレス指数	96.0	140	95.2	159

(7) 税収

区 分	R3		R2	
	収入済額	徴収率	収入済額	徴収率
市町村民税	143	95.2	139	95.1
個人	129	95.2	126	95.1
法人	14	95.6	12	95.1
固定資産税	116	92.3	119	91.3
土地	21	91.3	21	90.2
家屋	49	91.3	51	90.2
償却	32	91.3	33	90.2
合計	303	94.8	299	94.1

(8) 教育、医療、福祉

教育	幼稚園	2ヶ所
	こども園	-ヶ所
	小学校	2ヶ所
	中学校	1ヶ所
医療	高等学校	-ヶ所
	病院	-ヶ所
	診療所	4ヶ所
福祉	歯科	2ヶ所
	保育所	-ヶ所
	介護老人ホーム	-ヶ所
	特養老人ホーム	1ヶ所
	軽費老人ホーム	-ヶ所
	生活保護率 (被保護人員/人口)	1.50%

(9) 公共施設等

公民館	1施設	
図書館	-施設	
体育館	1施設	
公営住宅	312戸	
公園	数	-ヶ所
	面積	-ha
道路	実延長	174km
	面積	1,829,787m <sup>2</sup>
上水道	料金	2,300円
	普及率	99.0%
下水道	料金	3,240円
	普及率	79.2%
ごみ処理人口	2,922人	
し尿処理人口	635人	






はぼろちょう  
羽幌町

団体コード： 014842  
市町村類型： II - O

所在地 〒 078-4198 苫前郡羽幌町南町1番地の1  
T E L 0164-62-1211  
F A X 0164-62-1219  
U R L https://www.town.haboro.lg.jp  
E-mail soumu@town.haboro.lg.jp

	町長	副町長	議会議員						
	もり あつし <b>森 淳</b> 71歳 1期目 任期満了日： 9.5.27	みうら よしゆき 三浦 義之 1期目 任期満了日： 9.6.23	議長 むらた さだひと 村田 定人	副議長 ひらやま みちこ 平山 美知子	議員定数 11人				
町名の由来		沿革							
アイヌ語の「ハポロベツ」(広大な川の流れる地)に由来したものである。		明9 焼尻村、天売村を設置。 明27 苫前村から分村し、羽幌村を設置。 明30. 7. 15 羽幌村戸長役場設置。 明33 初山別村を分村。 明35. 4. 1 二級町村制施行、羽幌村とする。 明39. 4. 1 二級町村制施行(焼尻村、天売村)。 明42. 4. 1 一級町村制施行。 大10. 7. 1 町制施行。 昭30. 4. 1 天売村を編入。 昭34. 4. 1 焼尻村を編入。							
姉妹・友好等都市提携									
南砺市(富山県)、内灘町(石川県)									
地域指定状況									
低工	過疎	辺地	自公	離島	特豪	山村	農振	半島	特定
○	○	○	○	○	○	△	○	○	○
行政区画面積		472.65 km <sup>2</sup> (道内 70 位)							

(1) 人口

区分	人口(人)	人口密度(人/km <sup>2</sup> )	増減率(%)	人口割合(%)			世帯数(世帯)	道内順位	
				15歳未満	15~64歳	65歳以上		R2.10(国調)	人口
H22.10.1 (国調)	7,964	16.9	▲ 8.9	10.4	53.8	35.8	3,534		78
H27.10.1 (国調)	7,327	15.5	▲ 8.0	10.8	49.6	39.7	3,367		
R2.10.1 (国調)	6,548	13.9	▲ 10.6	9.5	47.3	43.3	3,143	65歳以上	30
R5.1.1 (住基)	6,361		47	8.9	47.6	43.5	3,431		

(2) 職員数等

普通会計	108人
一般行政	94人
教 育	14人
消 防	人
公営企業等	19人
うち病院	人
計	127人

(3) 産業構造

産業区分	就業人口(人)	構成比(%)
1次	691	20.7
2次	424	12.7
3次	2,219	66.5
(計(分類不能含む))	3,335	100.0

(4) 基幹産業の状況等

産業	R3生産額(道内シェア)	R2経営体数	主な農産物
農業	14.2 億円 (0.11%)	101	米、乳用牛
漁業	19.0 億円 (0.74%)	H30経営体数 114	主な水産物 : なまこ、みずだこ、とやまえび
工業	R2製造品出荷額等(道内シェア) 45.9 億円 (0.08%)	R3事業所数 8	主な製造品 :
商業	R2商品販売額(道内シェア) 106.1 億円 (0.06%)	R3事業所数 104	主な特産品 : 水産加工品、菓子類
観光	R3観光客入込数(道内シェア) 2.2 万人 (0.03%)	主な観光資源	天売島と焼尻島、はぼろバラ園

(5) 歳入・歳出の状況

区分	R3		R2		R1	
	決算額	構成比	決算額	構成比	決算額	構成比
歳入合計	7,328	100.0	7,636	100.0	6,436	100.0
地方税	712	9.7	723	9.5	719	11.2
地方交付税	3,381	46.1	3,072	40.2	3,022	47.0
普通交付税	3,115		2,852		2,801	
特別交付税	266		221		221	
寄附金	141	1.9	152	2.0	115	1.8
ふるさと納税	140		151		114	
地方債	698	9.5	781	10.2	736	11.4
その他	2,396	32.7	2,908	38.1	1,844	28.7
歳出合計	7,130	100.0	7,469	100.0	6,402	100.0
人件費	1,080	15.2	1,051	14.1	1,073	16.8
職員給与	586		575		605	
物件費	852	12.0	947	12.7	883	13.8
扶助費	630	8.8	444	6.0	442	6.9
公債費	837	11.7	823	11.0	857	13.4
普通建設事業	910	12.8	784	10.5	849	13.3
その他	2,821	39.6	3,421	45.8	2,299	35.9

(6) 財政指標等

項目	R3		R2	
	指標値	全道順位	指標値	全道順位
標準財政規模	4,160	86	3,910	85
財政力指数	0.202	109	0.205	113
実質収支	192	97	10	179
単年度収支	182	33	▲ 20	149
経常収支比率	83.8	88	86.2	101
実質赤字比率	-	-	-	-
連結実質赤字比率	-	-	-	-
実質公債費比率	9.9	65	10.4	59
将来負担比率	-	-	6.8	103
基金残高合計	3,143	92	3,076	82
財政調整基金	1,562	40	1,557	33
減債基金	341	93	339	83
その他特定目的基金	1,240	107	1,180	105
地方債現在高	6,349	102	6,467	100
債務負担行為現在高	460	72	426	74
ラスパイレス指数	94.7	164	94.7	165

(7) 税収

区分	R3		R2	
	収入済額	徴収率	収入済額	徴収率
市町村民税	326	98.7	329	98.7
個人	280	98.7	285	98.6
法人	46	99.1	43	99.4
固定資産税	255	87.5	267	88.3
土地	36	86.8	39	87.7
家屋	128	86.9	136	87.7
償却	76	86.9	78	87.7
合計	712	94.2	723	94.4

(8) 教育、医療、福祉

教育	幼稚園	-ヶ所
	こども園	-ヶ所
	小学校	3ヶ所
	中学校	3ヶ所
医療	高等学校	2ヶ所
	病院	-ヶ所
福祉	診療所	-ヶ所
	歯科	-ヶ所
	保育所	-ヶ所
	養護老人ホーム	-ヶ所
	特養老人ホーム	1ヶ所
	軽費老人ホーム	-ヶ所
生活保護率(被保護人員/人口)	1.57%	

(9) 公共施設等

公民館	1施設	
図書館	-施設	
体育館	3施設	
公営住宅	576戸	
公園	数	7ヶ所
	面積	57ha
道路	実延長	183km
	面積	2,300,201m <sup>2</sup>
上水道	料金	2,850円
	普及率	99.0%
下水道	料金	3,600円
	普及率	85.3%
ごみ処理人口	6,434人	
し尿処理人口	2,247人	



しょさんべつむら  
**初山別村**

団体コード： 014851  
市町村類型： I - O

所在地 〒 078-4492 苫前郡初山別村字初山別96番地1  
TEL 0164-67-2211  
FAX 0164-67-2298  
URL <http://www.vill.shosanbetsu.lg.jp>  
E-mail shroman@saturn.plala.or.jp

	村長	副村長	議会議員						
	みやもと のりゆき <b>宮本 憲幸</b> 65歳 5期目 任期満了日： 9.4.30	うのかなめ 宇野 要 1期目 任期満了日： 9.5.31	議長 きむら けんいち 木村 健一	副議長 みたに ひろこ 三谷 博子					
	村名の由来	沿革	議員定数 8人	任期満了日 9.4.30					
アイヌ語で「ソウサンベツ」(滝がそこで流れ出ている・川)から転訛したもの。		明27 明30 明33	羽根村設置。 羽根村戸長役場設置。 羽根村から分村し、初山別村を設置、羽根村外1村戸長役場に属する。 初山別戸長役場設置。 二級町村制施行、初山別村とする。						
姉妹・友好等都市提携		明34. 9. 19 明42. 4. 1							
地域指定状況									
低工	過疎	辺地	自公	離島	特豪	山村	農振	半島	特定
○	○			○	○	○	○		○
行政区画面積		279.52 km <sup>2</sup>			(道内 112 位)				

(1) 人口

区分	人口 (人)	人口密度 (人/km <sup>2</sup> )	増減率 (%)	人口割合 (%)			世帯数 (世帯)	道内順位	
				15歳未満	15~64歳	65歳以上		R2.10(国調)	人口
H22.10.1 (国調)	1,369	4.9	▲ 9.4	11.5	54.1	34.4	579		176
H27.10.1 (国調)	1,217	4.4	▲ 11.1	9.4	54.7	35.9	537		
R2.10.1 (国調)	1,080	3.9	▲ 11.3	8.3	52.7	39.0	498	65歳以上	85
R5.1.1 (住基)	1,081			12人	8.3	52.9	38.8	526	

(2) 職員数等

普通会計	39人
一般行政	35人
教育	4人
消防	人
公営企業等	5人
うち病院	人
計	44人

(3) 産業構造

産業区分	就業人口 (人)	構成比 (%)
1次	194	32.7
2次	66	11.1
3次	329	55.5
(計 分類不能含む)	593	100.0

(4) 基幹産業の状況等

産業	生産額(道内シェア)	割合	経営体数	事業所数	主な産物
農業	R3 10.0 億円	(0.08%)	R2 65		乳用牛、米
漁業	R3 3.5 億円	(0.14%)	H30 23		さけ、みずだこ、なまこ
工業	R2 X 億円	X	R3 1		製造品
商業	R2 7.6 億円	(0.00%)	R3 7		水産加工品、農産加工品、菓子 特産品 類、乳製品
観光	R3 4.8 万人	(0.06%)			観光資源 : 金比羅神社、しょさんべつ天文台

(5) 歳入・歳出の状況

区分	R3		R2		R1	
	決算額	構成比	決算額	構成比	決算額	構成比
歳入合計	2,579	100.0	2,981	100.0	2,315	100.0
地方税	122	4.7	119	4.0	120	5.2
地方交付税	1,514	58.7	1,380	46.3	1,348	58.2
普通交付税	1,385		1,275		1,242	
特別交付税	129		105		106	
寄附金	3	0.1	2	0.1	1	0.1
ふるさと納税	2		1		1	
地方債	173	6.7	410	13.7	198	8.6
その他	768	29.8	1,070	35.9	648	28.0
歳出合計	2,535	100.0	2,953	100.0	2,296	100.0
人件費	444	17.5	437	14.8	398	17.3
職員給与	221		215		218	
物件費	413	16.3	403	13.6	430	18.8
扶助費	107	4.2	76	2.6	78	3.4
公債費	234	9.2	222	7.5	223	9.7
普通建設事業	334	13.2	807	27.3	315	13.7
その他	1,003	39.6	1,009	34.2	851	37.1

(6) 財政指標等

項目	R3		R2	
	指標値	全道順位	指標値	全道順位
標準財政規模	1,626	175	1,510	175
財政力指数	0.112	169	0.113	171
実質収支	25	179	25	173
単年度収支		145	6	108
経常収支比率	78.4	135	81.8	139
実質赤字比率	-	-	-	-
連結実質赤字比率	-	-	-	-
実質公債費比率	6.3	140	6.6	132
将来負担比率	-	-	-	-
基金残高合計	3,212	88	3,129	79
財政調整基金	1,121	71	1,121	63
減債基金	885	35	931	25
その他特定目的基金	1,206	112	1,077	112
地方債現在高	2,207	178	2,261	178
債務負担行為現在高	54	142	26	155
ラスパイレス指数	94.5	166	94.6	167

(7) 税収

区分	R3		R2	
	収入済額	徴収率	収入済額	徴収率
市町村民税	59	99.8	56	99.8
個人	54	99.8	52	99.8
法人	5	100.0	4	100.0
固定資産税	49	94.0	50	93.9
土地	7	69.2	7	99.4
家屋	20	99.8	21	86.9
償却	19	100.0	19	100.0
合計	122	97.4	119	97.3

(8) 教育、医療、福祉

施設	数
教育	
幼稚園	-ヶ所
こども園	-ヶ所
小学校	1ヶ所
中学校	1ヶ所
高等学校	-ヶ所
医療	
病院	-ヶ所
診療所	5ヶ所
歯科	1ヶ所
福祉	
保育所	1ヶ所
養護老人ホーム	-ヶ所
特養老人ホーム	-ヶ所
軽費老人ホーム	-ヶ所
生活保護率 (被保護人員/人口)	0.64%

(9) 公共施設等

施設	数	面積	実延長	料金	普及率
公民館	-				施設
図書館	-				施設
体育館	3				施設
公営住宅					143戸
公園					6ヶ所
					29 ha
道路					125 km
					2,143,930 m <sup>2</sup>
上水道					2,690円
					98.2%
下水道					3,660円
					97.9%
ごみ処理人口					1,092人
し尿処理人口					-人






えんべつちょう  
遠別町

団体コード： 014869  
市町村類型： I-O

所在地 〒 098-3543 天塩郡遠別町字本町3丁目37番地  
TEL 01632-7-2111  
FAX 01632-7-3695  
URL http://www.town.embetsu.hokkaido.jp  
E-mail info@town.embetsu.hokkaido.jp

	町長	副町長	議会議員						
	ささかわ こうし 笹川 洸志 76歳 3期目 任期満了日： 6.10.21	ふじわら えいじ 富士原 栄治 2期目 任期満了日： 8.3.13	議長 こもり よしたか 小森 嘉孝	副議長 くにべ まさひと 國部 雅人	議員定数 8人 任期満了日 9.4.30				
町名の由来		沿革							
アイヌ語の「ウイエベツ」(相和する川)から転訛したもの。		明11 沙流村、天塩村、樺延村、遠別村を設置。 明36. 4. 1 遠別村戸長役場設置。 大8. 4. 1 二級町村制施行、遠別村とする。 昭24. 4. 1 町制施行。							
姉妹・友好等都市提携									
キャッスルガー(カナダ)									
地域指定状況									
低工	過疎	辺地	自公	離島	特豪	山村	農振	半島	特定
	○		道立		○	○	○		○
行政区画面積	590.8 ㎦ (道内 50 位)								

(1) 人口

区 分	人口 (人)	人口密度 (人/㎦)	増減率 (%)	人口割合 (%)			世帯数 (世帯)	道内順位 R2.10(国調)	
				15歳未満	15~64歳	65歳以上		人口	152
H22.10.1 (国調)	3,084	5.2	▲ 9.9	12.0	53.7	34.3	1,304		
H27.10.1 (国調)	2,806	4.7	▲ 9.0	10.5	51.6	37.9	1,225		
R2.10.1 (国調)	2,520	4.3	▲ 10.2	9.8	49.1	41.0	1,200	65歳	55
R5.1.1 (住基)	2,423	(うち外国住民 68 人)		9.0	49.5	41.6	1,288	以上	

(2) 職員数等

普通会計	68人
一般行政	58人
教 育	10人
消 防	人
公営企業等	25人
うち病院	17人
計	93人

(3) 産業構造

産業区分	就業人口 (人)	構成比 (%)
1次	431	31.1
2次	226	16.3
3次	725	52.4
(計 分類不能含む)	1,384	100.0

(4) 基幹産業の状況等

産業	生産額(道内シェア)	割合	経営体数	主な産物
農業	R3農業生産額(道内シェア) 24.2 億円 (0.19%)		R2経営体数 112	： 乳用牛、米、肉用牛
漁業	R3漁業生産額(道内シェア) 5.5 億円 (0.21%)		H30経営体数 15	： ほたて貝、みずだこ
工業	R2製造品出荷額等(道内シェア) 12.0 億円 (0.02%)		R3事業所数 5	： 製造品
商業	R2商品販売額(道内シェア) 32.7 億円 (0.02%)		R3事業所数 35	： 菓子類、農産加工品、飲料、酒類
観光	R3観光客入込数(道内シェア) 12.3 万人 (0.14%)		主な 観光資源	： 旭温泉、金浦原生花園、富士見ヶ丘公園

(5) 歳入・歳出の状況

区 分	R3		R2		R1	
	決算額	構成比	決算額	構成比	決算額	構成比
歳入合計	4,467	100.0	4,594	100.0	4,641	100.0
地方税	278	6.2	281	6.1	284	6.1
地方交付税	2,584	57.9	2,340	50.9	2,270	48.9
普通交付税	2,384		2,179		2,109	
特別交付税	201		161		161	
寄附金	124	2.8	96	2.1	112	2.4
ふるさと納税	87		92		111	
地方債	340	7.6	481	10.5	864	18.6
その他	1,140	25.5	1,396	30.4	1,109	23.9
歳出合計	4,344	100.0	4,556	100.0	4,593	100.0
人件費	602	13.9	600	13.2	612	13.3
職員給与	345		368		364	
物件費	609	14.0	614	13.5	678	14.8
扶助費	259	6.0	204	4.5	193	4.2
公債費	658	15.2	592	13.0	558	12.2
普通建設事業	444	10.2	660	14.5	1,007	21.9
その他	1,772	40.8	1,885	41.4	1,545	33.6

(6) 財政指標等

項 目	R3		R2	
	指標値	全道順位	指標値	全道順位
標準財政規模	2,878	134	2,670	134
財政力指数	0.133	160	0.137	160
実質収支	123	129	36	168
単年度収支	88	59	8	104
経常収支比率	77.6	141	82.3	134
実質赤字比率	-	-	-	-
連結実質赤字比率	-	-	-	-
実質公債費比率	8.8	91	8.0	112
将来負担比率	-	-	10.4	98
基金残高合計	2,175	133	1,979	127
財政調整基金	1,199	64	1,158	61
減債基金	37	159	84	137
その他特定目的基金	939	131	737	139
地方債現在高	4,978	133	5,279	122
債務負担行為現在高	124	114	31	152
ラスパイレス指数	96.6	118	97.1	90

(7) 税収

区 分	R3		R2	
	収入済額	徴収率	収入済額	徴収率
市町村民税	132	99.9	133	100.0
個人	118	99.9	120	100.0
法人	14	100.0	13	100.0
固定資産税	103	99.3	109	99.0
土地	17	98.4	19	97.9
家屋	44	98.9	48	98.5
償却	35	100.0	35	100.0
合計	278	99.7	281	99.6

(8) 教育、医療、福祉

施設	数
幼稚園	-ヶ所
こども園	1ヶ所
小学校	1ヶ所
中学校	1ヶ所
高等学校	1ヶ所
病院	1ヶ所
診療所	-ヶ所
歯科	-ヶ所
保育所	-ヶ所
養護老人ホーム	-ヶ所
特養老人ホーム	-ヶ所
軽費老人ホーム	-ヶ所
生活保護率 (被保護人員/人口)	1.19 %

(9) 公共施設等


施設	数
公民館	- 施設
図書館	- 施設
体育館	1 施設
公営住宅	254 戸
公園	2ヶ所
面積	50 ha
道路	実延長 170 km
面積	2,561,394 ㎡
上水道	料金 2,620 円
普及率	103.3 %
下水道	料金 3,700 円
普及率	99.6 %
ごみ処理人口	2,445 人
し尿処理人口	445 人



てしおちょう  
天塩町

団体コード： 014877  
市町村類型： I-O

所在地 〒 098-3398 天塩郡天塩町新栄通8丁目1466番地の113  
TEL 01632-2-1001  
FAX 01632-2-2659  
URL http://www.teshi town.hokkaido.jp  
E-mail soumu@teshi town.com

	町長 よしだ ただし <b>吉田 忠</b> 58歳 1期目 任期満了日： 9.4.22	副町長 のぎき ひろのぶ 野崎 浩宜 1期目 任期満了日： 6.3.31	議会議員 議長 よこやま あつし 横山 敦 副議長 わたなべ おさかつ 渡邊 修勝 議員定数 9人 任期満了日 9.4.30
	町名の由来 沿革		
	アイヌ語の「テシュ」(水中や木・竹・杭等を並べ水流を堰塞して、魚を捕獲する仕掛け)から転訛したもの。 姉妹・友好等都市提携 ホーム(アメリカ)、トマリ(ロシア連邦) 地域指定状況 低工 過疎 辺地 自公 離島 特豪 山村 農振 半島 特定 行政区域面積 353.56 km <sup>2</sup> (道内 97位)		

(1) 人口

区分	人口(人)	人口密度(人/km <sup>2</sup> )	増減率(%)	人口割合(%)			世帯数(世帯)	道内順位	
				15歳未満	15~64歳	65歳以上		R2.10(国調)	R2.10(国調)
H22.10.1(国調)	3,780	10.7	▲ 6.2	12.0	60.2	27.8	1,619	人口	137
H27.10.1(国調)	3,243	9.2	▲ 14.2	11.2	56.4	32.3	1,502	65歳以上	102
R2.10.1(国調)	2,950	8.3	▲ 9.0	10.2	52.5	37.3	1,425		
R5.1.1(住基)	2,814			39人	9.6	52.7	37.7	1,470	

(2) 職員数等

普通会計	77人
一般行政	70人
教育	7人
消防	人
公営企業等	46人
うち病院	35人
計	123人

(3) 産業構造

産業区分	就業人口(人)	構成比(%)
1次	388	23.3
2次	274	16.5
3次	999	60.0
計(分類不能含む)	1,664	100.0

(4) 基幹産業の状況等

産業	R3生産額(道内シェア)	R2経営体数	主な農産物
農業	67.3億円 (0.51%)	111	乳用牛、肉用牛
漁業	R3漁業生産額(道内シェア) 6.2億円 (0.24%)	H30経営体数 20	さけ
工業	R2製造品出荷額等(道内シェア) X億円 X	R3事業所数 2	製造品
商業	R2商品販売額(道内シェア) 38.1億円 (0.02%)	R3事業所数 39	乳製品、農産加工品、菓子類、飲料
観光	R3観光客入込数(道内シェア) 33.6万人 (0.39%)	主な観光資源	天塩川、厳島神社、川口遺跡、天塩川歴史資料館、てしお温泉夕映

(5) 歳入・歳出の状況

区分	R3		R2		R1	
	決算額	構成比	決算額	構成比	決算額	構成比
歳入合計	5,128	100.0	5,218	100.0	4,532	100.0
地方税	396	7.7	381	7.3	378	8.3
地方交付税	2,833	55.2	2,603	49.9	2,561	56.5
普通交付税	2,550		2,369		2,321	
特別交付税	282		234		240	
寄附金	86	1.7	119	2.3	85	1.9
ふるさと納税	85		116		79	
地方債	417	8.1	400	7.7	422	9.3
その他	1,396	27.2	1,715	32.9	1,086	24.0
歳出合計	4,643	100.0	5,135	100.0	4,441	100.0
人件費	766	16.5	739	14.4	658	14.8
職員給与	479		453		403	
物件費	693	14.9	713	13.9	702	15.8
扶助費	253	5.5	263	5.1	252	5.7
公債費	542	11.7	538	10.5	578	13.0
普通建設事業	373	8.0	438	8.5	343	7.7
その他	2,016	43.4	2,445	47.6	1,909	43.0

(6) 財政指標等

項目	R3		R2	
	指標値	全道順位	指標値	全道順位
標準財政規模	3,198	113	3,003	112
財政力指数	0.157	144	0.158	149
実質収支	350	61	77	140
単年度収支	274	22	▲ 11	140
経常収支比率	73.8	162	82.8	131
実質赤字比率	-	-	-	-
連結実質赤字比率	-	-	-	-
実質公債費比率	8.2	104	8.3	107
将来負担比率	64.6	30	21.6	86
基金残高合計	1,849	147	1,856	132
財政調整基金	677	135	677	113
減債基金	83	148	83	138
その他特定目的基金	1,088	124	1,095	109
地方債現在高	3,973	152	4,085	151
債務負担行為現在高	77	132	97	125
ラスパイレス指数	96.6	118	96.2	135

(7) 税収

区分	R3		R2	
	収入済額	徴収率	収入済額	徴収率
市町村民税	213	98.7	199	98.2
個人	190	98.6	177	98.1
法人	23	98.9	21	99.2
固定資産税	141	96.3	142	95.7
土地	20	92.6	22	92.1
家屋	75	95.7	74	94.8
償却	42	99.2	42	99.0
合計	396	98.0	381	97.4

(8) 教育、医療、福祉

施設	数
教育	
幼稚園	1ヶ所
こども園	1ヶ所
小学校	2ヶ所
中学校	1ヶ所
高等学校	1ヶ所
医療	
病院	1ヶ所
診療所	1ヶ所
歯科	1ヶ所
福祉	
保育所	1ヶ所
養護老人ホーム	1ヶ所
特養老人ホーム	1ヶ所
軽費老人ホーム	1ヶ所
生活保護率(被保護人員/人口)	2.05%

(9) 公共施設等

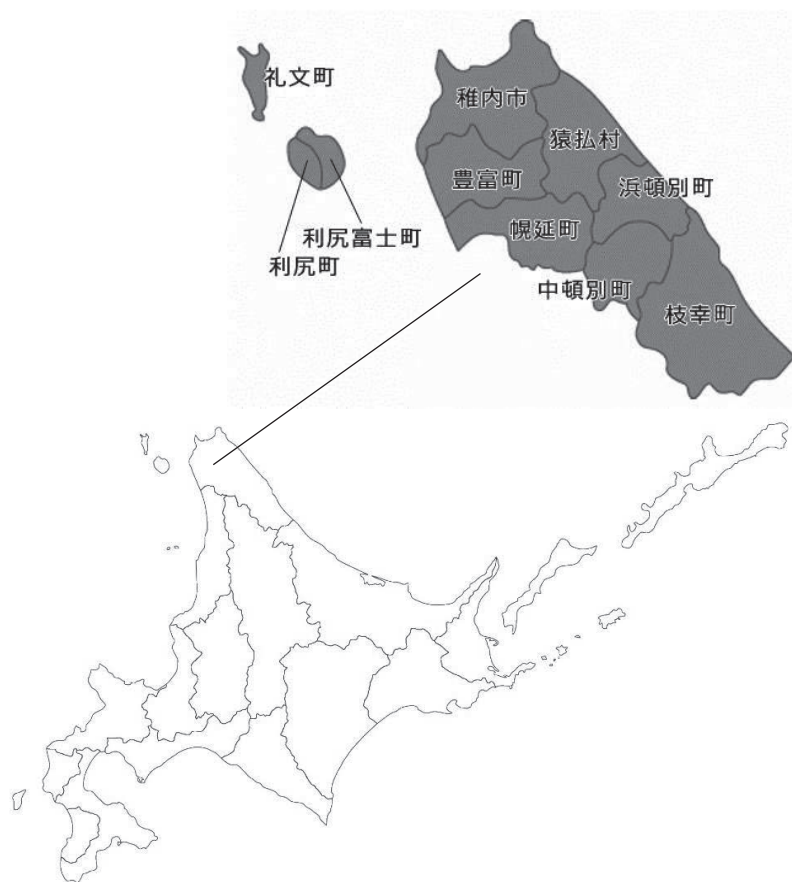
施設	数	面積	実延長	料金	普及率
公民館	1				
図書館	1				
体育館	1				
公営住宅				326戸	
公園					
数	6ヶ所				
面積		38ha			
道路					
面積			268km		
料金				3,179円	
普及率					95.3%
下水道					
料金				4,200円	
普及率					76.0%
ごみ処理人口					2,840人
し尿処理人口					516人

留  
萌



# 宗谷総合振興局

所在地 〒 097-8558 北海道稚内市末広4丁目2-27  
 TEL 0162-33-2516  
 FAX 0162-33-2568  
 URL <https://www.souya.pref.hokkaido.lg.jp>



## 管内の概要【1市8町1村】

簡易統計情報	面積 (R5.4.1国土地理院)	4,625.70 km <sup>2</sup>
	人口 (R2.10.1国勢調査)	62,140 人
	世帯数 (R2.10.1国勢調査)	29,943 世帯
	人口密度	13.43 人/km <sup>2</sup>
産業構造 (就業人口)	1次産業	5,677 人
	2次産業	6,750 人
	3次産業	20,211 人





さるふつむら  
**猿払村**

団体コード： 015113  
市町村類型： I - O

所在地 〒 098-6232 宗谷郡猿払村鬼志別西町172番地1  
TEL 01635-2-3131  
FAX 01635-2-3812  
URL <https://www.vill.sarafutsu.hokkaido.jp>  
E-mail postmaster@vill.sarafutsu.lg.jp

	村長 <b>伊藤 浩一</b> 63歳 3期目 任期満了日： 7.12.2	副村長 まのともあき <b>眞野 智章</b> 3期目 任期満了日： 7.12.12	議長 やまもり きよし <b>山森 清志</b>
		期目 任期満了日：	副議長 おさない こういち <b>小山内 浩一</b>
		期目 任期満了日：	議員定数 8人 任期満了日 9.4.30
村名の由来		沿革	
猿払川の河川名、アイヌ語の「サロプト」(茅河口)に由来したも。		明11 猿払村設置。 明12 宗谷村外5村戸長役場設置。 明21 稚内外5村戸長役場設置。 明42 猿払村、宗谷村、泊内村が合併し二級町村制施行、宗谷村とする。 大13. 1. 1 宗谷村より分村、二級町村制施行、猿払村とする。	
姉妹・友好等都市提携			
オジョールスキイ(ロシア連邦)、内灘町(石川県)			
地域指定状況			
低工	過疎	辺地	自公
○	○	道立	○
離島	特豪	山村	農振
○	○	○	○
半島	特定		
○	○		
行政区画面積	589.99 km <sup>2</sup> (道内 51 位)		

(1) 人口

区分	人口(人)	人口密度(人/km <sup>2</sup> )	増減率(%)	人口割合(%)			世帯数(世帯)	道内順位	
				15歳未満	15~64歳	65歳以上		R2.10(国調)	R2.10(人口)
H22.10.1 (国調)	2,825	4.8	▲ 3.9	15.4	62.9	21.7	1,220		149
H27.10.1 (国調)	2,684	4.5	▲ 5.0	15.5	61.7	22.8	1,174		
R2.10.1 (国調)	2,611	4.4	▲ 2.7	14.1	62.3	23.6	1,238	65歳以上	178
R5.1.1 (住基)	2,637			135人 (うち外国住民)	13.7	61.3	25.0	1,249	

(2) 職員数等

普通会計	83人
一般行政	74人
教育	9人
消防	人
公営企業等	56人
うち病院	25人
計	139人

(3) 産業構造

産業区分	就業人口(人)	構成比(%)
1次	511	32.4
2次	400	25.4
3次	662	42.0
計(分類不能含む)	1,575	100.0

(4) 基幹産業の状況等

産業	生産額(道内シェア)	割合	経営体数	主な産物
農業	R3 48.2 億円	(0.37%)	R2 66	乳用牛
漁業	R3 114.9 億円	(4.44%)	H30 16	ほたて貝
工業	R2 79.8 億円	(0.13%)	R3 8	製造品
商業	R2 39.0 億円	(0.02%)	R3 17	乳製品、水産加工品、畜産加工品
観光	R3 9.3 万人	(0.11%)	主な観光資源	カムイト沼

(5) 歳入・歳出の状況

区分	R3		R2		R1	
	決算額	構成比	決算額	構成比	決算額	構成比
歳入合計	5,532	100.0	5,159	100.0	5,215	100.0
地方税	460	8.3	559	10.8	605	11.6
地方交付税	2,533	45.8	2,163	41.9	2,012	38.6
普通交付税	2,197		1,874		1,728	
特別交付税	337		289		284	
寄附金	282	5.1	319	6.2	457	8.8
ふるさと納税	249		312		412	
地方債	923	16.7	428	8.3	828	15.9
その他	1,334	24.1	1,690	32.8	1,313	25.2
歳出合計	5,450	100.0	5,085	100.0	5,163	100.0
人件費	665	12.2	705	13.9	642	12.4
職員給与	435		442		419	
物件費	889	16.3	939	18.5	938	18.2
扶助費	206	3.8	154	3.0	171	3.3
公債費	529	9.7	519	10.2	513	9.9
普通建設事業	1,072	19.7	642	12.6	969	18.8
その他	2,089	38.3	2,127	41.8	1,930	37.4

(6) 財政指標等

項目	R3		R2	
	指標値	全道順位	指標値	全道順位
標準財政規模	3,008	125	2,736	129
財政力指数	0.244	79	0.261	75
実質収支	80	154	73	145
単年度収支	6	133	22	75
経常収支比率	79.6	126	89.7	67
実質赤字比率	-	-	-	-
連結実質赤字比率	-	-	-	-
実質公債費比率	9.8	66	9.9	70
将来負担比率	2.6	91	8.7	100
基金残高合計	2,280	130	2,118	121
財政調整基金	786	115	749	100
減債基金	312	101	282	93
その他特定目的基金	1,182	113	1,087	110
地方債現在高	5,646	115	5,237	123
債務負担行為現在高	225	95	331	86
ラスパイレス指数	97.0	90	96.5	120

(7) 税収

区分	R3		R2	
	収入済額	徴収率	収入済額	徴収率
市町村民税	272	99.7	364	99.6
個人	254	99.7	343	99.6
法人	18	100.0	20	100.0
固定資産税	154	99.3	163	99.2
土地	12	98.7	12	98.6
家屋	89	99.0	94	98.8
償却	50	99.9	54	99.9
合計	460	99.6	559	99.5

(8) 教育、医療、福祉

施設	数
幼稚園	-ヶ所
こども園	-ヶ所
小学校	4ヶ所
中学校	1ヶ所
高等学校	-ヶ所
病院	1ヶ所
診療所	1ヶ所
歯科	-ヶ所
保育所	1ヶ所
養護老人ホーム	-ヶ所
特養老人ホーム	-ヶ所
軽費老人ホーム	-ヶ所
生活保護率(被保護人員/人口)	0.52%

(9) 公共施設等


施設	数	面積	実延長	料金	普及率
公民館	-	施設			
図書館	-	施設			
体育館	1	施設			
公営住宅	246	戸			
公園	7	ヶ所			
		15	ha		
道路			257	km	
			4,005,222	m <sup>2</sup>	
上水道			3,030	円	100.0%
下水道			3,450	円	96.0%
ごみ処理人口	2,636	人			
し尿処理人口	59	人			



はまtonべつちよう  
**浜頓別町**

団体コード： 015121  
市町村類型： I - O

所在地 〒 098-5792 枝幸郡浜頓別町中央南1番地  
T E L 01634-2-2345  
F A X 01634-2-4766  
U R L http://www.town.hamatonbetsu.hokkaido.jp  
E-mail hamaton@mail.town.hamatonbetsu.hokkaido.jp

	町長	副町長	議会議員						
	みなみ なおとし <b>南 尚敏</b> 64歳 1期目 任期満了日： 8.4.26	くぼとしひろ 久保 俊博 1期目 任期満了日： 8.12.31	議長 えらたまさし 恵良田 将	副議長 すずきよしひろ 鈴木 芳博					
	町名の由来	沿革	議員定数 10人	任期満了日 9.4.30					
アイヌ語の「ト・ウン・ベツ」(湖沼に入る(行く)川)に由来したものである。		明11 枝幸村、礼文村、歌登村、頓別村設置。 明24 枝幸村、礼文村、歌登村、頓別村戸長役場設置。 明42 枝幸村、礼文村、歌登村、頓別村が合併し二級町村制施行、枝幸村とする。 大5、4、1 枝幸村より分村、二級町村制施行、頓別村とする。 大10 中頓別村を分村。 昭26、11、1 町制施行、浜頓別町と改称。							
姉妹・友好等都市提携		-							
地域指定状況		-							
低工	過疎	辺地	自公	離島	特豪	山村	農振	半島	特定
○	○	○	道立	○	○	○	○	○	○
行政区画面積		401.59 km <sup>2</sup> (道内 87位)							

(1) 人口

区 分	人口 (人)	人口密度 (人/km <sup>2</sup> )	増減率 (%)	人口割合 (%)			世帯数 (世帯)	道内順位	
				15歳未満	15~64歳	65歳以上		R2.10(国調)	人口
H22.10.1 (国調)	4,168	10.4	▲ 9.0	12.1	60.4	27.5	1,868		127
H27.10.1 (国調)	3,881	9.7	▲ 6.9	10.7	57.2	32.1	1,845		
R2.10.1 (国調)	3,448	8.6	▲ 11.2	9.1	53.3	37.6	1,716	65歳以上	99
R5.1.1 (住基)	3,351		86	8.2	54.4	37.4	1,846		

(2) 職員数等

普通会計	92人
一般行政	77人
教 育	15人
消 防	人
公営企業等	41人
うち病院	33人
計	133人

(3) 産業構造

産業区分	就業人口 (人)	構成比 (%)
1次	358	19.1
2次	397	21.2
3次	1,082	57.8
計 (分類不能含む)	1,872	100.0

(4) 基幹産業の状況等

産業	生産額(道内シェア)	割合	経営体数	主な産物
農業	R3農業生産額(道内シェア) 44.4 億円 (0.34%)		R2経営体数 52	主 産 物 : 乳用牛
漁業	R3漁業生産額(道内シェア) 42.0 億円 (1.63%)		H30経営体数 32	主 産 物 : ほたて貝、毛がに
工業	R2製造品出荷額等(道内シェア) 89.5 億円 (0.15%)		R3事業所数 14	主 産 品 : 食料品
商業	R2商品販売額(道内シェア) 76.9 億円 (0.05%)		R3事業所数 42	主 産 品 : 乳製品、水産加工品、菓子類、工芸・クラフト品
観光	R3観光客入込数(道内シェア) 29.8 万人 (0.35%)		主 観 光 資 源	: ウソタンナイ砂金採掘公園、クッチャロ湖

(5) 歳入・歳出の状況

区 分	R3		R2		R1	
	決算額	構成比	決算額	構成比	決算額	構成比
歳入合計	5,309	100.0	5,530	100.0	4,516	100.0
地方税	491	9.3	535	9.7	487	10.8
地方交付税	2,615	49.3	2,383	43.1	2,294	50.8
普通交付税	2,364		2,170		2,089	
特別交付税	252		213		204	
寄附金	14	0.3	14	0.3	8	0.2
ふるさと納税	7		8		2	
地方債	640	12.1	892	16.1	641	14.2
その他	1,549	29.2	1,706	30.9	1,087	24.1
歳出合計	5,022	100.0	5,307	100.0	4,360	100.0
人件費	836	16.6	783	14.8	707	16.2
職員給与	533		495		455	
物件費	547	10.9	569	10.7	595	13.6
扶助費	256	5.1	175	3.3	177	4.1
公債費	537	10.7	532	10.0	492	11.3
普通建設事業	717	14.3	1,105	20.8	755	17.3
その他	2,130	42.4	2,143	40.4	1,636	37.5

(6) 財政指標等

項 目	R3		R2	
	指標値	全道順位	指標値	全道順位
標準財政規模	3,164	116	2,930	114
財政力指数	0.199	115	0.202	115
実質収支	263	81	223	64
単年度収支	40	89	70	37
経常収支比率	84.2	81	88.9	78
実質赤字比率	-	-	-	-
連結実質赤字比率	-	-	-	-
実質公債費比率	7.9	109	8.0	112
将来負担比率	1.6	94	6.7	104
基金残高合計	2,863	107	2,733	101
財政調整基金	1,359	52	1,350	42
減債基金	339	94	311	88
その他特定目的基金	1,165	116	1,072	113
地方債現在高	6,125	105	6,004	107
債務負担行為現在高	71	135	104	124
ラスパイレス指数	96.7	111	97.5	71

(7) 税収

区 分	R3		R2	
	収入済額	徴収率	収入済額	徴収率
市町村民税	270	93.8	313	94.4
個人	228	92.8	265	93.5
法人	42	100.0	48	100.0
固定資産税	164	94.3	170	94.1
土地	16	94.1	17	93.9
家屋	84	94.1	89	93.9
償却	60	94.1	60	93.9
合計	491	94.6	535	94.8

(8) 教育、医療、福祉

施設	数
幼稚園	-ヶ所
こども園	1ヶ所
小学校	1ヶ所
中学校	1ヶ所
高等学校	1ヶ所
病院	1ヶ所
診療所	-ヶ所
歯科	-ヶ所
保育所	-ヶ所
養護老人ホーム	-ヶ所
特養老人ホーム	-ヶ所
軽費老人ホーム	-ヶ所
生活保護率 (被保護人員/人口)	1.47%

(9) 公共施設等

公民館	- 施設
図書館	1 施設
体育館	2 施設
公営住宅	359 戸
公園	数
	面積
	22 ha
道路	実延長
	263 km
	面積
	3,876,242 m <sup>2</sup>
上水道	料金
	1,910 円
	普及率
	99.7%
下水道	料金
	3,410 円
	普及率
	88.0%
ごみ処理人口	3,403 人
し尿処理人口	242 人



なかとんべつちょう  
**中頓別町**

団体コード： 015130  
市町村類型： I-2

所在地 〒 098-5595 枝幸郡中頓別町字中頓別172番地6  
TEL 01634-6-1111  
FAX 01634-6-1155  
URL <https://www.town.nakatombetsu.hokkaido.jp>  
E-mail info@town.nakatombetsu.lg.jp

	町長 こばやし なるよし <b>小林 生吉</b> 63歳 3期目 任期満了日： 9.4.30	副町長 えんどう よしかず 遠藤 義一 2期目 任期満了日： 7.3.31	議会議員 議長 ほしかわ みきお 星川 三喜男 副議長 にしうら いわお 西浦 岩雄
	議長定数 8人 任期満了日 9.4.30		
町名の由来		沿革	
中頓別町が頓別川の中流に位置することから名付けられたもの。		明11 枝幸村、礼文村、歌登村、頓別村設置。 明24 枝幸村、礼文村、歌登村、頓別村戸長役場設置。 明42 枝幸村、礼文村、歌登村、頓別村が合併し二級町村制施行、枝幸村とする。 大5. 4. 1 枝幸村より分村、二級町村制施行、頓別村とする。 大10. 4. 1 頓別村より分村、二級町村制施行、中頓別村とする。 昭24. 11. 1 町制施行。	
姉妹・友好等都市提携			
大崎上島町(広島県)			
地域指定状況			
低工	過疎	辺地	自公
○	○	○	○
離島	特豪	山村	農振
○	○	○	○
半島	特定		
○	○		
行政区画面積	398.51 km <sup>2</sup> (道内 88位)		

(1) 人口

区分	人口(人)	人口密度(人/km <sup>2</sup> )	増減率(%)	人口割合(%)			世帯数(世帯)	道内順位	
				15歳未満	15~64歳	65歳以上		R2.10(国調)	R2.10(国調)
H22.10.1 (国調)	1,974	5.0	▲ 13.8	10.5	53.5	36.0	817	人口	169
H27.10.1 (国調)	1,757	4.4	▲ 11.0	9.0	52.3	38.7	775	65歳以上	69
R2.10.1 (国調)	1,637	4.1	▲ 6.8	9.8	50.2	40.0	756		
R5.1.1 (住基)	1,570 (うち外国住民)	5人		9.0	51.0	39.9	855		

(2) 職員数等

普通会計	61人
一般行政	55人
教育	6人
消防	人
公営企業等	31人
うち病院	26人
計	92人

(3) 産業構造

産業区分	就業人口(人)	構成比(%)
1次	136	15.4
2次	112	12.7
3次	631	71.5
(分類不能含む)	882	100.0

(4) 基幹産業の状況等

産業	生産額(道内シェア)	割合	経営体数	主な産物
農業	R3農業生産額(道内シェア) 21.6 億円 (0.17%)		R2経営体数 47	主な農産物 : 乳用牛
漁業	R3漁業生産額(道内シェア) - 億円 -		H30経営体数 -	主な水産物 : -
工業	R2製造品出荷額等(道内シェア) 1.6 億円 (0.00%)		R3事業所数 3	主な製造品 :
商業	R2商品販売額(道内シェア) 31.0 億円 (0.02%)		R3事業所数 22	主な特産品 : 菓子類、畜産加工品、工芸・クラフト品、めん・パン類
観光	R3観光客入込数(道内シェア) 6.1 万人 (0.07%)		主な観光資源	: 中頓別鍾乳洞と山村

(5) 歳入・歳出の状況

区分	R3		R2		R1	
	決算額	構成比	決算額	構成比	決算額	構成比
歳入合計	4,325	100.0	4,031	100.0	4,171	100.0
地方税	166	3.8	161	4.0	163	3.9
地方交付税	2,317	53.6	2,090	51.9	2,039	48.9
普通交付税	2,029		1,837		1,786	
特別交付税	288		254		253	
寄附金	2	0.1	3	0.1	2	0.1
ふるさと納税	1		2		1	
地方債	483	11.2	415	10.3	718	17.2
その他	1,357	31.4	1,363	33.8	1,248	29.9
歳出合計	4,150	100.0	3,872	100.0	3,993	100.0
人件費	673	16.2	659	17.0	555	13.9
職員給与	432		417		332	
物件費	453	10.9	458	11.8	518	13.0
扶助費	293	7.1	242	6.2	242	6.1
公債費	431	10.4	345	8.9	358	9.0
普通建設事業	845	20.4	670	17.3	1,012	25.3
その他	1,454	35.0	1,498	38.7	1,308	32.8

(6) 財政指標等

項目	R3		R2	
	指標値	全道順位	指標値	全道順位
標準財政規模	2,372	155	2,162	156
財政力指数	0.107	173	0.109	175
実質収支	174	106	158	92
単年度収支	16	118	▲ 19	147
経常収支比率	58.6	178	62.6	178
実質赤字比率	-	-	-	-
連結実質赤字比率	-	-	-	-
実質公債費比率	▲ 1.2	179	▲ 1.5	178
将来負担比率	-	-	-	-
基金残高合計	4,198	61	4,117	57
財政調整基金	879	104	879	83
減債基金	668	51	667	45
その他特定目的基金	2,652	54	2,571	48
地方債現在高	4,874	137	4,810	136
債務負担行為現在高	228	94	269	90
ラスパイレス指数	93.1	175	92.9	176

(7) 税収

区分	R3		R2	
	収入済額	徴収率	収入済額	徴収率
市町村民税	88	99.1	82	99.1
個人	81	99.0	77	99.0
法人	7	100.0	6	100.0
固定資産税	58	96.0	60	95.3
土地	1	26.5	7	69.0
家屋	30	100.0	28	100.0
償却	24	100.0	22	100.0
合計	166	98.1	161	97.7

(8) 教育、医療、福祉

施設	数
幼稚園	-ヶ所
こども園	1ヶ所
小学校	1ヶ所
中学校	1ヶ所
高等学校	-ヶ所
病院	1ヶ所
診療所	1ヶ所
歯科	1ヶ所
保育所	-ヶ所
養護老人ホーム	-ヶ所
特養老人ホーム	-ヶ所
軽費老人ホーム	-ヶ所
生活保護率(被保護人員/人口)	0.86%

(9) 公共施設等

施設	数	面積	実延長	料金	普及率
公民館	-	施設			
図書館	-	施設			
体育館	1	施設			
公営住宅	239	戸			
公園	数	2ヶ所			
		2 ha			
道路	実延長	201 km			
	面積	2,912,569 m <sup>2</sup>			
上水道	料金	2,250 円			
	普及率	100.1%			
下水道	料金	4,700 円			
	普及率	84.4%			
ごみ処理人口	1,599	人			
し尿処理人口	160	人			





えさしちょう  
枝幸町

団体コード：015148  
市町村類型：II-O

所在地 〒098-5892 枝幸郡枝幸町本町916番地  
TEL 0163-62-1234  
FAX 0163-62-3353  
URL <https://www.esashi.jp>  
E-mail info@esashi.jp

	町長 むらかみ もりつぐ <b>村上守継</b> 77歳 3期目 任期満了日：8.4.15	副町長 いまい やすお 今井 靖雄 2期目 任期満了日：8.4.30	議長 おばら ひとし 小原 仁
		副議長 あきかわ よしお 秋川 祥雄	議員定数 12人 任期満了日 8.4.15
町名の由来		沿革	
アイヌ語の「エサシ」(コンブ)、「エシヤシ」(海岸へ突出した岬)に由来したものの。		明11 枝幸村、礼文村、歌登村、頓別村設置。 明24. 9. 1 枝幸村・礼文村・歌登村・頓別村戸長役場設置。 明42. 4. 1 枝幸村、礼文村、歌登村、頓別村が合併し二級町村制施行、枝幸村とする。 大5. 4. 1 頓別村を分村。 大12. 4. 1 一級町村制施行。 昭14. 9. 1 歌登村を分村、歌登村に一級町村制施行。 昭22. 10. 1 町制施行、枝幸町とする。 昭37. 1. 1 町制施行、歌登町とする。 平18. 3. 20 枝幸町、歌登町を廃し、枝幸町を設置。	
姉妹・友好等都市提携			
平戸市(長崎県)、うきは市(福岡県)			
地域指定状況			
低工	過疎	辺地	自公
○	○	○	○
道立	離島	特豪	山村
○	○	○	○
農振	半島	特定	
○	○	○	
行政区画面積		1,115.65 km <sup>2</sup> (道内 9位)	

(1) 人口

区分	人口(人)	人口密度(人/km <sup>2</sup> )	増減率(%)	人口割合(%)			世帯数(世帯)	道内順位	
				15歳未満	15~64歳	65歳以上		R2.10(国調)	人口
H22.10.1(国調)	9,125	8.2	▲7.0	12.9	58.9	28.2	3,952		65
H27.10.1(国調)	8,437	7.6	▲7.5	11.7	56.1	32.2	3,772		
R2.10.1(国調)	7,565	6.8	▲10.3	10.4	53.9	35.6	3,515	65歳以上	117
R5.1.1(住基)	7,467			9.4	54.6	36.0	3,852		

(2) 職員数等

普通会計	180人
一般行政	154人
教育	26人
消防	人
公営企業等	104人
うち病院	88人
計	284人

(3) 産業構造

産業区分	就業人口(人)	構成比(%)
1次	1,113	26.5
2次	923	22.0
3次	2,158	51.4
(計(分類不能含む))	4,196	100.0

(4) 基幹産業の状況等

産業	生産額(道内シェア)	割合	経営体数	事業所数	主な産物
農業	R3 74.1 億円	(0.57%)	116		乳用牛
漁業	R3 152.6 億円	(5.90%)	H30 317		ほたて貝、さけ
工業	R2 168.9 億円	(0.28%)	R3 21		食品
商業	R2 126.3 億円	(0.07%)	R3 75		水産加工品、農産加工品
観光	R3 12.7 万人	(0.15%)			観光資源

(5) 歳入・歳出の状況

区分	R3		R2		R1	
	決算額	構成比	決算額	構成比	決算額	構成比
歳入合計	11,670	100.0	12,622	100.0	11,417	100.0
地方税	1,092	9.4	1,151	9.1	1,180	10.3
地方交付税	5,916	50.7	5,570	44.1	5,571	48.8
普通交付税	5,234		4,942		4,943	
特別交付税	682		628		628	
寄附金	404	3.5	653	5.2	517	4.5
ふるさと納税	260		588		365	
地方債	1,040	8.9	1,217	9.6	1,244	10.9
その他	3,217	27.6	4,031	31.9	2,905	25.4
歳出合計	11,558	100.0	12,500	100.0	11,349	100.0
人件費	1,515	13.1	1,515	12.1	1,351	11.9
職員給与	991		972		910	
物件費	1,427	12.3	1,604	12.8	1,579	13.9
扶助費	609	5.3	411	3.3	417	3.7
公債費	1,598	13.8	1,619	13.0	1,643	14.5
普通建設事業	1,746	15.1	1,745	14.0	2,247	19.8
その他	4,663	40.3	5,606	44.9	4,112	36.2

(6) 財政指標等

項目	R3		R2	
	指標値	全道順位	指標値	全道順位
標準財政規模	7,023	42	6,744	41
財政力指数	0.200	112	0.201	117
実質収支	84	152	101	124
単年度収支	▲17	159	54	44
経常収支比率	78.8	132	80.5	146
実質赤字比率	-	-	-	-
連結実質赤字比率	-	-	-	-
実質公債費比率	8.3	102	7.8	116
将来負担比率	-	-	-	-
基金残高合計	6,050	29	5,992	27
財政調整基金	1,681	32	1,690	27
減債基金	1,199	18	1,149	15
その他特定目的基金	3,169	43	3,154	34
地方債現在高	9,996	64	10,514	60
債務負担行為現在高	13	159	15	163
ラスパイレス指数	96.2	134	96.2	135

(7) 税収

区分	R3		R2	
	収入済額	徴収率	収入済額	徴収率
市町村民税	577	96.4	639	96.6
個人	526	96.2	597	96.4
法人	52	98.5	43	98.2
固定資産税	369	95.1	375	95.2
土地	59	94.9	61	95.1
家屋	184	94.9	193	95.1
償却	112	94.9	108	95.1
合計	1,092	96.4	1,151	96.5

(8) 教育、医療、福祉

施設	数
幼稚園	-ヶ所
こども園	-ヶ所
小学校	7ヶ所
中学校	3ヶ所
高等学校	1ヶ所
病院	1ヶ所
診療所	1ヶ所
歯科	-ヶ所
保育所	3ヶ所
養護老人ホーム	-ヶ所
特養老人ホーム	-ヶ所
軽費老人ホーム	-ヶ所
生活保護率(被保護人員/人口)	1.09%

(9) 公共施設等

公民館	-施設
図書館	1施設
体育館	4施設
公営住宅	704戸
公園	数
面積	24ヶ所
面積	44ha
道路	実延長
面積	763km
面積	9,708,668m <sup>2</sup>
上水道	料金
普及率	2,200円
普及率	102.2%
下水道	料金
普及率	2,860円
普及率	100.0%
ごみ処理人口	7,385人
し尿処理人口	970人



とよとみちょう  
豊富町

団体コード： 015164  
市町村類型： I - O

所在地 〒 098-4110 天塩郡豊富町上サロベツ2542番地2  
TEL 0162-82-1001  
FAX 0162-82-2806  
URL https://www.town.toyotomi.hokkaido.jp  
E-mail soumuka@town.toyotomi.hokkaido.jp

 町長 かわた せいいち 河田 誠一 65歳 2期目 任期満了日： 9.4.30	副町長 こいずみ こういち 小泉 幸一 (R1.5.8から欠員)	2期目 任期満了日： 7.6.30 期目 任期満了日： 期目 任期満了日：	議会議員 議長 ちば ひさし 千葉 久 副議長 かまくら かずお 鎌倉 和雄 議員定数 10人 任期満了日 9.4.30
	町名の由来 アイヌ語の「エベコロベツ」(何でも豊富にある)を意識したもの。 姉妹・友好等都市提携 地域指定状況 低工 過疎 辺地 自公 離島 特豪 山村 農振 半島 特定 行政区域面積 520.69 km <sup>2</sup> (道内 63 位)		
沿革 明11 沙流村、幌延村、天塩村、遠別村設置。 明15 天塩・中川・上川郡戸長役場設置。 明36. 6. 1 天塩村外2村戸長役場設置。 明42. 4 分立して幌延外1村戸長役場設置。 大8. 4. 1 幌延村、沙流村が合併し二級町村制施行、幌延村とする。 昭15. 9. 1 幌延村より分村、二級町村制施行、豊富村とする。 昭34. 1. 1 町制施行。			

(1) 人口

区分	人口(人)	人口密度(人/km <sup>2</sup> )	増減率(%)	人口割合(%)			世帯数(世帯)	道内順位	
				15歳未満	15~64歳	65歳以上		R2.10(国調)	R2.10(国調)
H22.10.1 (国調)	4,378	8.4	▲ 9.7	12.1	60.7	27.2	1,854	人口	114
H27.10.1 (国調)	4,054	7.8	▲ 7.4	11.8	58.0	30.2	1,782	65歳以上	126
R2.10.1 (国調)	3,974	7.6	▲ 2.0	10.1	54.8	35.2	1,951		
R5.1.1 (住基)	3,702		55 (うち外国住民)	10.1	53.4	36.4	1,949		

(2) 職員数等

普通会計	92人
一般行政	82人
教 育	10人
消 防	人
公営企業等	31人
うち病院	21人
計	123人

(3) 産業構造

産業区分	就業人口(人)	構成比(%)
1次	513	22.7
2次	473	20.9
3次	1,265	55.9
計(分類不能含む)	2,262	100.0

(4) 基幹産業の状況等

産業	R3生産額(道内シェア)	R2経営体数	主な農産物
農業	94.9 億円 (0.72%)	160	乳用牛
漁業	1.3 億円 (0.05%)	H30経営体数 9	さけ、みずだこ
工業	R2製造品出荷額等(道内シェア) 92.1 億円 (0.15%)	R3事業所数 6	製造品
商業	R2商品販売額(道内シェア) 155.4 億円 (0.09%)	R3事業所数 50	畜産加工品、乳製品、工芸・クラフト品
観光	R3観光客入込数(道内シェア) 12.4 万人 (0.15%)	主な観光資源	サロベツ原野、豊富温泉

(5) 歳入・歳出の状況

区分	R3		R2		R1	
	決算額	構成比	決算額	構成比	決算額	構成比
歳入合計	6,756	100.0	7,428	100.0	6,212	100.0
地方税	546	8.1	517	7.0	517	8.3
地方交付税	3,015	44.6	2,803	37.7	2,735	44.0
普通交付税	2,672		2,505		2,435	
特別交付税	343		298		300	
寄附金	378	5.6	439	5.9	416	6.7
ふるさと納税	378		432		403	
地方債	304	4.5	463	6.2	357	5.7
その他	2,513	37.2	3,206	43.2	2,187	35.2
歳出合計	6,074	100.0	6,828	100.0	5,522	100.0
人件費	764	12.6	750	11.0	679	12.3
職員給与	454		448		427	
物件費	877	14.4	852	12.5	797	14.4
扶助費	339	5.6	237	3.5	236	4.3
公債費	750	12.3	820	12.0	833	15.1
普通建設事業	501	8.2	698	10.2	625	11.3
その他	2,844	46.8	3,472	50.9	2,351	42.6

(6) 財政指標等

項目	R3		R2	
	指標値	全道順位	指標値	全道順位
標準財政規模	3,526	102	3,331	102
財政力指数	0.191	124	0.192	126
実質収支	682	19	600	17
単年度収支	82	65	▲ 49	164
経常収支比率	67.4	176	74.1	172
実質赤字比率	-	-	-	-
連結実質赤字比率	-	-	-	-
実質公債費比率	13.0	14	14.5	9
将来負担比率	-	-	-	-
基金残高合計	3,428	81	3,073	84
財政調整基金	623	149	522	142
減債基金	268	105	237	103
その他特定目的基金	2,537	60	2,314	58
地方債現在高	5,136	125	5,545	112
債務負担行為現在高	438	74	480	72
ラスパイレス指数	95.7	148	96.7	110

(7) 税収

区分	R3		R2	
	収入済額	徴収率	収入済額	徴収率
市町村民税	254	93.7	245	92.8
個人	206	92.3	196	91.2
法人	48	99.9	48	99.9
固定資産税	229	95.2	214	92.5
土地	33	91.3	33	86.8
家屋	110	96.4	109	94.8
償却	84	95.2	70	91.6
合計	546	95.0	517	93.4

(8) 教育、医療、福祉

施設	数
教育	
幼稚園	-ヶ所
こども園	-ヶ所
小学校	2ヶ所
中学校	2ヶ所
高等学校	1ヶ所
医療	
病院	-ヶ所
診療所	2ヶ所
歯科	-ヶ所
福祉	
保育所	1ヶ所
養護老人ホーム	-ヶ所
特養老人ホーム	-ヶ所
軽費老人ホーム	-ヶ所
生活保護率(被保護人員/人口)	1.07%

(9) 公共施設等

施設	数	面積	実延長	料金	普及率	ごみ処理人口	し尿処理人口
公民館	-	施設					
図書館	-	施設					
体育館	2	施設					
公営住宅	372	戸					
公園							
数	-ヶ所						
面積	- ha						
道路							
面積	2,317,080	m <sup>2</sup>					
上水道							
料金	1,650	円					
普及率	100.0	%					
下水道							
料金	3,080	円					
普及率	75.6	%					
ごみ処理人口	3,730	人					
し尿処理人口	610	人					



れぶんちょう  
礼文町

団体コード： 015172  
市町村類型： I-O

所在地 〒 097-1201 礼文郡礼文町大字香深村字トンナイ558番地5  
TEL 0163-86-1001  
FAX 0163-86-1007  
URL http://www.town.rebun.hokkaido.jp  
E-mail soumu@town.rebun.hokkaido.jp

	町長	副町長	議会議員						
	おの とおる 小野 徹 73歳 5期目 任期満了日： 7.7.2	こんの なおき 今野 直樹 1期目 任期満了日： 7.8.11	議長	ささやま けい 笹山 啓					
		期目 任期満了日：	副議長	ふじた としはる 藤田 敏春					
町名の由来	沿革		議員定数	任期満了日					
アイヌ語の「レブンシリ」に由来したもの。	明11. 10. 29 神崎村、船泊村、香深村、尺忍村設置。 明13. 2. 9 礼文郡各村戸長役場設置。 明25. 4. 1 香深村・尺忍村戸長役場設置。 船泊村・神崎村戸長役場設置。	明35. 4. 1 香深村、尺忍村が合併して二級町村制施行、香深村とする。 船泊村、神崎村が合併して二級町村制施行、船泊村とする。 昭31. 9. 20 香深村、船泊村が合併して、礼文村設置。 昭34. 9. 1 町制施行。	9人	7.8.5					
姉妹・友好等都市提携									
与那国町(沖縄県)									
地域指定状況									
低工	過疎	辺地	自公	離島	特豪	山村	農振	半島	特定
○	○	○	国立	○			○		○
行政区画面積	81.64 ㎦ (道内 168 位)								

(1) 人口

区分	人口(人)	人口密度(人/㎦)	増減率(%)	人口割合(%)			世帯数(世帯)	道内順位	
				15歳未満	15~64歳	65歳以上		R2.10(国調)	人口
H22.10.1 (国調)	3,078	37.8	▲ 9.7	10.3	59.0	30.7	1,445		153
H27.10.1 (国調)	2,773	34.0	▲ 9.9	9.7	56.3	34.0	1,353		
R2.10.1 (国調)	2,509	30.7	▲ 9.5	10.3	53.4	36.3	1,246	65歳以上	111
R5.1.1 (住基)	2,314 (うち外国住民)		25 (人)	9.7	52.1	38.2	1,223		

(2) 職員数等

普通会計	67人
一般行政	52人
教 育	15人
消 防	人
公営企業等	31人
うち病院	21人
計	98人

(3) 産業構造

産業区分	就業人口(人)	構成比(%)
1次	603	36.7
2次	212	12.9
3次	829	50.4
計(分類不能含む)	1,644	100.0

(4) 基幹産業の状況等

産業	R3生産額(道内シェア)	R2経営体数	主な農産物
農業	- 億円	-	-
漁業	R3漁業生産額(道内シェア) 28.6 億円 (1.11%)	H30経営体数 329	主な水産物 : ほっけ、えぞばふんうに、なまこ、きたむらさきうに、こんぶ
工業	R2製造品出荷額等(道内シェア) 17.4 億円 (0.03%)	R3事業所数 3	主な製造品 :
商業	R2商品販売額(道内シェア) 28.6 億円 (0.02%)	R3事業所数 35	主な特産品 : 水産加工品
観光	R3観光客入込数(道内シェア) 3.4 万人 (0.04%)	主な観光資源 :	レプンアツモリソウ群生地、礼文島桃岩附近一帯の野生植物、礼文島温泉

(5) 歳入・歳出の状況

区分	R3		R2		R1	
	決算額	構成比	決算額	構成比	決算額	構成比
歳入合計	6,210	100.0	5,547	100.0	5,214	100.0
地方税	269	4.3	289	5.2	310	6.0
地方交付税	2,596	41.8	2,377	42.9	2,310	44.3
普通交付税	2,226		2,036		1,991	
特別交付税	371		341		320	
寄附金	387	6.2	290	5.2	256	4.9
ふるさと納税	386		287		204	
地方債	804	13.0	890	16.1	863	16.6
その他	2,154	34.7	1,701	30.7	1,474	28.3
歳出合計	6,135	100.0	5,238	100.0	5,131	100.0
人件費	593	9.7	619	11.8	601	11.7
職員給与	384		389		373	
物件費	835	13.6	875	16.7	746	14.5
扶助費	158	2.6	108	2.1	108	2.1
公債費	761	12.4	683	13.0	727	14.2
普通建設事業	1,568	25.6	903	17.2	1,433	27.9
その他	2,221	36.2	2,051	39.2	1,516	29.6

(6) 財政指標等

項目	R3		R2	
	指標値	全道順位	指標値	全道順位
標準財政規模	2,680	144	2,489	142
財政力指数	0.127	163	0.132	163
実質収支	75	157	74	144
単年度収支	1	138	4	111
経常収支比率	71.7	172	74.4	171
実質赤字比率	-	-	-	-
連結実質赤字比率	-	-	-	-
実質公債費比率	13.7	11	12.9	18
将来負担比率	-	-	-	-
基金残高合計	2,892	104	2,770	98
財政調整基金	793	114	621	126
減債基金	509	68	509	60
その他特定目的基金	1,591	96	1,640	88
地方債現在高	7,323	86	7,263	88
債務負担行為現在高	103	121	123	116
ラスパイレス指数	95.4	155	94.3	170

(7) 税収

区分	R3		R2	
	収入済額	徴収率	収入済額	徴収率
市町村民税	164	93.6	162	93.7
個人	153	93.2	152	93.3
法人	11	100.0	10	100.0
固定資産税	61	95.7	85	93.7
土地	4	92.2	4	84.5
家屋	33	93.3	55	91.9
償却	23	99.9	25	99.7
合計	269	95.1	289	94.6

(8) 教育、医療、福祉

施設	数
教育	
幼稚園	-ヶ所
こども園	-ヶ所
小学校	3ヶ所
中学校	2ヶ所
高等学校	1ヶ所
医療	
病院	-ヶ所
診療所	1ヶ所
歯科	2ヶ所
福祉	
保育所	2ヶ所
養護老人ホーム	-ヶ所
特養老人ホーム	-ヶ所
軽費老人ホーム	-ヶ所
生活保護率(被保護人員/人口)	0.89%

(9) 公共施設等

公民館	- 施設
図書館	- 施設
体育館	1 施設
公営住宅	168 戸
公園	
数	2ヶ所
面積	7 ha
道路	
実延長	93 km
面積	762,079 ㎡
上水道	
料金	3,050 円
普及率	99.4 %
下水道	
料金	3,640 円
普及率	63.6 %
ごみ処理人口	2,321 人
し尿処理人口	510 人



# りしりちょう 利尻町

団体コード： 015181  
市町村類型： I - O

所在地 〒 097-0401 利尻郡利尻町杓形字緑町14番地1  
T E L 0163-84-2345  
F A X 0163-84-3553  
U R L https://www.town.rishiri.hokkaido.jp  
E-mail soumu@town.rishiri.hokkaido.jp

	町長	副町長	議会議員						
	かとうの こうじ <b>上遠野 浩志</b>	さわや たかし 澤谷 敬	1 期目 任期満了日： 7.6.1	議長 ふじいのぶゆき 藤井 信幸					
	70 歳 1 期目 任期満了日： 7.5.25		期目 任期満了日：	副議長 さとう かずひさ 佐藤 和久					
町名の由来		沿革							
アイヌ語の「リイ・シリ」(高い島)に由来したもの。		明11 利尻郡に6村が設置。 明25 杓形村は鯨泊村戸長役場、仙法志村は鬼臨村戸長役場に属する。 明32. 7. 1 杓形村戸長役場設置。 明33. 7. 1 仙法志村戸長役場設置。 明35. 4. 1 二級町村制施行、杓形村とする。 # 二級町村制施行、仙法志村とする。 大13. 4 一級町村制施行(杓形村)。 昭24. 11. 1 町制施行(杓形村)。 昭31. 9. 15 杓形町、仙法志村が合併し、利尻町設置。							
姉妹・友好等都市提携		-							
地域指定状況		-							
低工	過疎	辺地	自公	離島	特豪	山村	農振	半島	特定
	○	○	国立	○			○		
行政区画面積		76.5 ㎢ (道内 173 位)							

### (1) 人口

区 分	人口 (人)	人口密度 (人/㎢)	増減率 (%)	人口割合 (%)			世帯数 (世帯)	道内順位	
				15歳未満	15~64歳	65歳以上		R2.10(国調)	R2.10(国調)
H22.10.1 (国調)	2,590	33.9	▲ 12.2	9.3	56.6	34.1	1,313	人口	164
H27.10.1 (国調)	2,303	30.1	▲ 11.1	9.4	52.6	38.0	1,154	65歳	63
R2.10.1 (国調)	2,004	26.2	▲ 13.0	9.2	50.4	40.4	1,037	以上	
R5.1.1 (住基)	1,894 (うち外国住民 2 人)		2	8.9	50.1	41.0	1,029		

### (2) 職員数等

普通会計	65 人
一般行政	57 人
教 育	8 人
消 防	人
公営企業等	27 人
うち病院	人
計	92 人

### (3) 産業構造

産業区分	就業人口 (人)	構成比 (%)
1 次	370	30.4
2 次	139	11.4
3 次	707	58.1
(分類不能含む)	1,216	100.0

### (4) 基幹産業の状況等

産業	R3 生産額(道内シェア)	R2 経営体数	主な
農業	- 億円	-	農産物
漁業	R3 漁業生産額(道内シェア) 13.3 億円 (0.52%)	H30 経営体数 208	主な水産物 : こんぶ、なまこ、えぞばふんうに、きたむらさきうに
工業	R2 製造品出荷額等(道内シェア) X 億円 X	R3 事業所数 2	主な製造品
商業	R2 商品販売額(道内シェア) 32.3 億円 (0.02%)	R3 事業所数 45	主な特産品 : 水産加工品
観光	R3 観光客入込数(道内シェア) 4.6 万人 (0.05%)	主な観光資源	: 利尻富士、利尻島の旧商家、利尻ふれあい温泉

### (5) 歳入・歳出の状況

区 分	R3		R2		R1	
	決算額	構成比	決算額	構成比	決算額	構成比
歳入合計	4,579	100.0	4,243	100.0	3,838	100.0
地方税	210	4.6	206	4.9	222	5.8
地方交付税	2,370	51.8	2,160	50.9	2,058	53.6
普通交付税	2,008		1,844		1,748	
特別交付税	362		316		309	
寄附金	569	12.4	246	5.8	141	3.7
ふるさと納税	565		241		138	
地方債	451	9.9	503	11.9	416	10.8
その他	979	21.4	1,128	26.6	1,002	26.1
歳出合計	4,443	100.0	4,185	100.0	3,778	100.0
人件費	601	13.5	569	13.6	494	13.1
職員給与	392		365		301	
物件費	869	19.6	706	16.9	726	19.2
扶助費	136	3.1	87	2.1	91	2.4
公債費	597	13.4	586	14.0	471	12.5
普通建設事業	524	11.8	485	11.6	550	14.6
その他	1,716	38.6	1,751	41.8	1,447	38.3

### (6) 財政指標等

項 目	R3		R2	
	指標値	全道順位	指標値	全道順位
標準財政規模	2,359	156	2,208	155
財政力指数	0.111	171	0.115	170
実質収支	124	127	56	156
単年度収支	69	73	▲ 4	128
経常収支比率	73.0	166	78.3	159
実質赤字比率	-	-	-	-
連結実質赤字比率	-	-	-	-
実質公債費比率	12.5	19	11.2	42
将来負担比率	68.3	24	102.0	10
基金残高合計	683	178	334	179
財政調整基金	131	178	31	179
減債基金	24	168	5	161
その他特定目的基金	528	161	297	169
地方債現在高	4,709	142	4,842	133
債務負担行為現在高	0	170	0	171
ラスパイレス指数	93.4	173	95.3	155

### (7) 税収

区 分	R3		R2	
	収入済額	徴収率	収入済額	徴収率
市町村民税	124	89.5	119	90.6
個人	112	88.5	111	89.9
法人	12	100.0	8	100.0
固定資産税	51	92.1	56	87.5
土地	2	91.8	3	87.1
家屋	27	91.8	31	87.1
償却	20	91.8	20	87.1
合計	210	91.6	206	91.0

### (8) 教育、医療、福祉

教育	幼稚園	- ヶ所
	こども園	- ヶ所
	小学校	2 ヶ所
	中学校	1 ヶ所
	高等学校	1 ヶ所
医療	病院	1 ヶ所
	診療所	3 ヶ所
福祉	歯科	- ヶ所
	保育所	2 ヶ所
	養護老人ホーム	- ヶ所
	特養老人ホーム	1 ヶ所
	軽費老人ホーム	- ヶ所
	生活保護率 (被保護人員/人口)	0.83 %

### (9) 公共施設等

公民館	1 施設	
図書館	- 施設	
体育館	2 施設	
公営住宅	140 戸	
公園	数	1 ヶ所
	面積	9 ha
道路	実延長	92 km
	面積	758,442 ㎡
上水道	料金	2,255 円
	普及率	100.0 %
下水道	料金	3,635 円
	普及率	100.0 %
ごみ処理人口	1,903 人	
し尿処理人口	134 人	



りしりふじちょう  
**利尻富士町**

団体コード： 015199  
市町村類型： I - O

所在地 〒 097-0101 利尻郡利尻富士町鷺泊字富士野6番地  
TEL 0163-82-1111  
FAX 0163-82-1253  
URL <https://www.town.rishirifuji.hokkaido.jp/rishirifuji/>  
E-mail so-mu@town.rishirifuji.hokkaido.jp

	町長	副町長	議会議員						
	たむら しょうぞう <b>田村 祥三</b>	しまや かずあき 島谷 一昭	1 期目 任期満了日： 7.12.12	議長 いいだ むつほ 飯田 睦穂					
	69 歳 3 期目 任期満了日： 7.11.24		期目 任期満了日：	副議長 としま いくお 戸嶋 郁夫					
町名の由来		沿革							
アイヌ語の「リイシリ(高い島)」に由来したものと。		明11 利尻郡に6村設置。 明25. 11 鬼脇村外2村戸長役場設置。 " 鷺泊外2村戸長役場設置。 明32 鬼脇村戸長役場から岩形村が分離。 明33 鷺泊村戸長役場から仙法志村が分離。 明35. 4. 1 鬼脇村、石崎村が合併し二級町村制施行、鬼脇村とする。 鷺泊村、本泊村が合併し二級町村制施行、鷺泊村とする。 大12. 4. 1 一級町村制施行(鬼脇村、鷺泊村)。 昭31. 9. 30 鬼脇村、鷺泊村が合併し、東利尻村設置。 昭34. 9. 1 町制施行。 平2. 9. 30 利尻富士町と改称。							
地域指定状況									
低工	過疎	辺地	自公	離島	特豪	山村	農振	半島	特定
	○	○	国立	○			○		
行政区画面積		105.62 km <sup>2</sup> (道内 162 位)							

(1) 人口

区分	人口(人)	人口密度(人/km <sup>2</sup> )	増減率(%)	人口割合(%)			世帯数(世帯)	道内順位	
				15歳未満	15~64歳	65歳以上		R2.10(国調)	人口
H22.10.1 (国調)	3,037	28.7	▲ 6.2	11.3	54.8	33.9	1,363		154
H27.10.1 (国調)	2,787	26.4	▲ 8.2	12.2	51.9	35.9	1,264		
R2.10.1 (国調)	2,458	23.3	▲ 11.8	10.3	51.5	38.3	1,199	65歳以上	95
R5.1.1 (住基)	2,259 (うち外国住民 7 人)			9.4	51.0	39.5	1,217		

(2) 職員数等

普通会計	66 人
一般行政	59 人
教 育	7 人
消 防	人
公営企業等	44 人
うち病院	4 人
計	110 人

(3) 産業構造

産業区分	就業人口(人)	構成比(%)
1 次	381	26.8
2 次	237	16.7
3 次	797	56.0
(分類不能含む)	1,423	100.0

(4) 基幹産業の状況等

産業	R3 生産額(道内シェア)	R2 経営体数	主な
農業	- 億円	-	農産物
漁業	R3 漁業生産額(道内シェア) 15.0 億円 (0.58%)	H30 経営体数 274	主な水産物 : えぞばふんうに、こんぶ、なまこ、きたむらさきうに
工業	R2 製造品出荷額等(道内シェア) 17.7 億円 (0.03%)	R3 事業所数 6	主な製造品 : 食料品
商業	R2 商品販売額(道内シェア) 27.4 億円 (0.02%)	R3 事業所数 42	主な特産品 : 水産加工品、飲料
観光	R3 観光客入込数(道内シェア) 4.6 万人 (0.05%)	主な観光資源	利尻富士、利尻富士温泉

(5) 歳入・歳出の状況

区分	R3		R2		R1	
	決算額	構成比	決算額	構成比	決算額	構成比
歳入合計	5,440	100.0	5,049	100.0	4,532	100.0
地方税	262	4.8	255	5.1	277	6.1
地方交付税	2,509	46.1	2,347	46.5	2,260	49.9
普通交付税	2,164		2,049		1,974	
特別交付税	345		299		286	
寄附金	492	9.0	355	7.0	280	6.2
ふるさと納税	486		348		273	
地方債	391	7.2	280	5.6	337	7.4
その他	1,787	32.9	1,811	35.9	1,377	30.4
歳出合計	5,374	100.0	5,021	100.0	4,494	100.0
人件費	621	11.6	616	12.3	563	12.5
職員給与	349		349		323	
物件費	615	11.4	611	12.2	562	12.5
扶助費	180	3.4	106	2.1	107	2.4
公債費	785	14.6	810	16.1	760	16.9
普通建設事業	466	8.7	320	6.4	596	13.3
その他	2,707	50.4	2,557	50.9	1,906	42.4

(6) 財政指標等

項目	R3		R2	
	指標値	全道順位	指標値	全道順位
標準財政規模	2,587	147	2,475	144
財政力指数	0.121	166	0.123	166
実質収支	66	164	28	172
単年度収支	38	94	▲ 10	138
経常収支比率	73.6	164	80.4	147
実質赤字比率	-	-	-	-
連結実質赤字比率	-	-	-	-
実質公債費比率	14.3	6	13.9	10
将来負担比率	-	-	12.0	95
基金残高合計	2,919	103	2,566	106
財政調整基金	1,000	87	829	91
減債基金	834	37	813	37
その他特定目的基金	1,085	125	925	125
地方債現在高	5,956	107	6,324	102
債務負担行為現在高	23	154	35	150
ラスパイレス指数	94.3	169	95.1	161

(7) 税収

区分	R3		R2	
	収入済額	徴収率	収入済額	徴収率
市町村民税	121	93.2	117	92.0
個人	111	94.3	106	93.0
法人	11	83.4	10	83.2
固定資産税	97	96.0	96	85.7
土地	5	95.7	4	84.9
家屋	47	95.7	56	84.9
償却	39	95.7	29	84.9
合計	262	95.2	255	90.6

(8) 教育、医療、福祉

教育	幼稚園	- ヶ所
	こども園	- ヶ所
	小学校	2 ヶ所
	中学校	2 ヶ所
医療	高等学校	- ヶ所
	病院	- ヶ所
	診療所	2 ヶ所
福祉	歯科	1 ヶ所
	保育所	2 ヶ所
	養護老人ホーム	- ヶ所
	特養老人ホーム	1 ヶ所
	軽費老人ホーム	- ヶ所
	生活保護率 (被保護人員/人口)	0.68 %

(9) 公共施設等


公民館	1 施設	
図書館	- 施設	
体育館	1 施設	
公営住宅	256 戸	
公園	数	4 ヶ所
	面積	13 ha
道路	実延長	92 km
	面積	721,519 m <sup>2</sup>
上水道	料金	2,270 円
	普及率	98.9 %
下水道	料金	2,967 円
	普及率	84.1 %
ごみ処理人口	2,255 人	
し尿処理人口	560 人	



# ほろのべちょう 幌延町

団体コード： 015202  
市町村類型： I - O

所在地 〒 098-3207 天塩郡幌延町宮園町1番地1  
T E L 01632-5-1111  
F A X 01632-5-2971  
U R L <https://www.town.horonobe.lg.jp>  
E-mail [somuzaisei@town.horonobe.lg.jp](mailto:somuzaisei@town.horonobe.lg.jp)

	町長 ののむら ひとし <b>野々村 仁</b> 68 歳 3 期目 任期満了日： 8.12.13	副町長 いわかわ みき 岩川 実樹 3 期目 任期満了日： 8.12.31	議会議員 にしざわ ひろゆき 西澤 裕之 副議長 さいが ひろたか 齋賀 弘孝 議長定数 8 人 任期満了日 9.4.30
	沿革 町名の由来 アイヌ語の「ポロ」、「ヌブ」(大平原)が転訛したもの。 姉妹・友好等都市提携 地域指定状況 低工 過疎 辺地 自公 離島 特豪 山村 農振 半島 特定 行政区域面積 574.1 ㎦ (道内 53 位)		

### (1) 人口

区 分	人口 (人)	人口密度 (人/㎦)	増減率 (%)	人口割合 (%)			世帯数 (世帯)	道内順位	
				15歳未満	15~64歳	65歳以上		R2.10(国調)	人口
H22.10.1 (国調)	2,677	4.7	▲ 3.8	12.3	64.9	22.8	1,224	159	
H27.10.1 (国調)	2,447	4.3	▲ 8.6	13.1	60.4	26.5	1,138	170	
R2.10.1 (国調)	2,371	4.1	▲ 3.1	11.6	59.7	28.7	1,225	65歳以上	
R5.1.1 (住基)	2,196		25 (うち外国住民)	12.0	57.9	30.1	1,230		

### (2) 職員数等

普通会計	75 人
一般行政	65 人
教 育	10 人
消 防	人
公営企業等	21 人
うち病院	14 人
計	96 人

### (3) 産業構造

産業区分	就業人口 (人)	構成比 (%)
1 次	285	19.8
2 次	332	23.1
3 次	815	56.8
計 (分類不能含む)	1,436	100.0

### (4) 基幹産業の状況等

産業	生産額(道内シェア)	割合	経営体数	事業所数	主な産物
農業	R3 農業生産額(道内シェア) 52.7 億円 (0.40%)		R2 経営体数 93		主な農産物 : 乳用牛
漁業	R3 漁業生産額(道内シェア) - 億円 -		H30 経営体数 -		主な水産物 : -
工業	R2 製造品出荷額等(道内シェア) X 億円 X		R3 事業所数 2		主な製造品 : -
商業	R2 商品販売額(道内シェア) 21.3 億円 (0.01%)		R3 事業所数 25		主な特産品 : 畜産加工品、酒類、工芸・クラフト品
観光	R3 観光客入込数(道内シェア) 5.7 万人 (0.07%)				主な観光資源 : サロベツ原野、幌延町トナカイ観光牧場

### (5) 歳入・歳出の状況

区 分	R3		R2		R1	
	決算額	構成比	決算額	構成比	決算額	構成比
歳入合計	5,023	100.0	5,414	100.0	5,016	100.0
地方税	586	11.7	616	11.4	615	12.3
地方交付税	2,409	48.0	2,301	42.5	2,279	45.4
普通交付税	2,088		2,018		1,999	
特別交付税	322		283		280	
寄附金	31	0.6	25	0.5	22	0.4
ふるさと納税	31		24		15	
地方債	448	8.9	875	16.2	850	17.0
その他	1,549	30.8	1,596	29.5	1,250	24.9
歳出合計	4,790	100.0	5,263	100.0	4,896	100.0
人件費	730	15.2	693	13.2	594	12.1
職員給与	456		437		364	
物件費	669	14.0	676	12.8	818	16.7
扶助費	171	3.6	111	2.1	110	2.3
公債費	671	14.0	896	17.0	1,049	21.4
普通建設事業	780	16.3	1,123	21.3	859	17.6
その他	1,769	36.9	1,764	33.5	1,466	29.9

### (6) 財政指標等

項 目	R3		R2	
	指標値	全道順位	指標値	全道順位
標準財政規模	2,920	133	2,857	123
財政力指数	0.227	94	0.234	92
実質収支	134	122	141	101
単年度収支	▲ 7	153	49	49
経常収支比率	71.3	173	76.4	166
実質赤字比率	-	-	-	-
連結実質赤字比率	-	-	-	-
実質公債費比率	6.3	140	7.8	116
将来負担比率	-	-	-	-
基金残高合計	5,831	33	5,459	30
財政調整基金	1,001	86	1,001	77
減債基金	1,496	13	1,496	10
その他特定目的基金	3,334	36	2,962	36
地方債現在高	3,190	167	3,406	164
債務負担行為現在高	8	164	17	162
ラスパイレス指数	95.9	142	99.8	5

### (7) 税収

区 分	R3		R2	
	収入済額	徴収率	収入済額	徴収率
市町村民税	174	97.7	184	98.0
個人	141	97.4	141	97.7
法人	33	98.8	43	99.1
固定資産税	378	98.9	399	99.1
土地	14	96.2	16	96.8
家屋	75	96.2	78	96.8
償却	288	99.8	304	99.8
合計	586	98.6	616	98.8

### (8) 教育、医療、福祉

施設	数
幼稚園	- ヶ所
こども園	1 ヶ所
小学校	2 ヶ所
中学校	2 ヶ所
高等学校	- ヶ所
病院	- ヶ所
診療所	3 ヶ所
歯科	1 ヶ所
保育所	1 ヶ所
介護老人ホーム	- ヶ所
特養老人ホーム	- ヶ所
軽費老人ホーム	- ヶ所
生活保護率 (被保護人員/人口)	0.58 %

### (9) 公共施設等

公民館	2 施設
図書館	- 施設
体育館	1 施設
公営住宅	250 戸
公園	数 面積 6 ヶ所 52 ha
道路	実延長 277 km 面積 5,153,049 ㎡
上水道	料金 1,900 円 普及率 88.9 %
下水道	料金 3,790 円 普及率 88.2 %
ごみ処理人口	2,208 人
し尿処理人口	182 人



# オホーツク総合振興局

所在地 〒 093-8585 北海道網走市北7条西3丁目  
 TEL 0152-41-0603  
 FAX 0152-45-0336  
 URL <https://www.okhotsk.pref.hokkaido.lg.jp>



## 管内の概要【3市14町1村】

簡易統計情報	面積 (R5.4.1国土地理院)	10,690.53 km <sup>2</sup>
	人口 (R2.10.1国勢調査)	273,362 人
	世帯数 (R2.10.1国勢調査)	128,986 世帯
	人口密度	25.57 人/km <sup>2</sup>
産業構造 (就業人口)	1次産業	18,695 人
	2次産業	22,193 人
	3次産業	83,974 人






きたみし  
北見市

団体コード： 012084  
市町村類型： Ⅲ-1

所在地 〒090-8501 北見市大通西3丁目1番地1  
TEL 0157-23-7111  
FAX 0157-61-7400  
URL <https://www.city.kitami.lg.jp>  
E-mail [sosomu@city.kitami.lg.jp](mailto:sosomu@city.kitami.lg.jp)

	市長	副市長	議会議員	
	つじ なおたか <b>辻 直孝</b> 70歳 2期目 任期満了日： 5.9.26	あさのめ ひろみ 浅野目 浩美 2期目 任期満了日： 9.3.31	議長 いいだし ゆうじ 飯田 修司	副議長 なかざき たかとし 中崎 孝俊
	市名の由来 松浦武四郎が「この地一帯を従来から北海岸と唱えてきたので、北の文字を用い、カラフト島が快晴の日には見えるので、北見としてはどうか」と進言したことによるもの。 姉妹・友好等都市提携 エリザベス(アメリカ)、ポロナイスク(ロシア連邦)、晋州(韓国)、バーヘッド(カナダ)、高知市(高知県)、佐川町(高知県)、丸森町(宮城県)、大野町(岐阜県)	沿革 明16. 12. 1 常呂外6村戸長役場設置。 明30. 7. 15 常呂外6村戸長役場から野付中、生類常両村を分離、野付外1箇村戸長役場設置。 明42. 4. 1 二級町村制施行、野付牛村とする(旧北見市、端野町)。 大4. 4. 1 野付牛村より武蔵村分村、二級町村制施行(留辺蘆町)。 大4. 4. 1 二級町村制施行、常呂村(常呂町)。 大5. 4. 1 町制施行、野付牛町とする。 大10. 4. 1 野付牛町より相内村・端野村分村(端野町)、二級町村制施行。 大10. 6. 15 町制施行、武蔵村を留辺蘆町に改称。 大17. 6. 10 市制施行、野付牛町を北見市と改称。 昭25. 11. 1 常呂村に町制施行。 昭31. 9. 30 北見市に相内村編入。 昭36. 9. 1 端野村に町制施行。 平18. 3. 5 北見市、端野町、常呂町、留辺蘆町を廃し、北見市を設置。	地域指定状況 低工 過疎 辺地 自公 離島 特豪 山村 農振 半島 特定 ○ △ ○ 国定 △ ○ △ 行政区画面積 1,427.41 km <sup>2</sup> (道内 1位)	

(1) 人口

区分	人口(人)	人口密度(人/km <sup>2</sup> )	増減率(%)	人口割合(%)			世帯数(世帯)	道内順位	
				15歳未満	15~64歳	65歳以上		R2.10(国調)	人口
H22.10.1(国調)	125,689	88.0	▲ 2.8	12.2	62.4	25.4	56,012		8
H27.10.1(国調)	121,226	84.9	▲ 3.6	11.2	58.6	30.2	56,202		
R2.10.1(国調)	115,480	80.9	▲ 4.7	10.5	55.4	34.0	55,188	65歳以上	136
R5.1.1(住基)	113,036	(うち外国住民 561人)		10.3	55.5	34.3	61,725		

(2) 職員数等

普通会計	940人
一般行政	822人
教育	118人
消防	人
公営企業等	115人
うち病院	人
計	1,055人

(3) 産業構造

産業区分	就業人口(人)	構成比(%)
1次	3,219	6.5
2次	8,212	16.5
3次	36,556	73.4
(計(分類不能含む))	49,777	100.0

(4) 基幹産業の状況等

産業	R3生産額(道内シェア)	R2経営体数	主な農産物
農業	317.7億円 (2.42%)	768	野菜、乳用牛
漁業	119.8億円 (4.63%)	H30経営体数 115	主な水産物 : ほたて貝、さけ
工業	R2製造品出荷額等(道内シェア) 628.6億円 (1.04%)	R3事業所数 105	主な製造品 : 食料品、金属製品
商業	R2商品販売額(道内シェア) 3,424.4億円 (2.00%)	R3事業所数 1,075	主な特産品 : 水産加工品、菓子類、農産加工品
観光	R3観光客入込数(道内シェア) 85.0万人 (1.00%)	主な観光資源	オホーツクの流氷、網走国定公園、サロマ湖、貝塚、おんね湯温泉

(5) 歳入・歳出の状況

区分	R3		R2		R1	
	決算額	構成比	決算額	構成比	決算額	構成比
歳入合計	76,824	100.0	92,007	100.0	72,539	100.0
地方税	14,208	18.5	14,498	15.8	14,663	20.2
地方交付税	20,080	26.1	18,512	20.1	18,462	25.5
普通交付税	17,980		16,645		16,645	
特別交付税	2,100		1,867		1,817	
寄附金	1,983	2.6	929	1.0	286	0.4
ふるさと納税	1,909		638		249	
地方債	9,620	12.5	13,613	14.8	11,285	15.6
その他	30,933	40.3	44,455	48.3	27,843	38.4
歳出合計	75,436	100.0	91,729	100.0	72,072	100.0
人件費	7,682	10.2	7,762	8.5	7,870	10.9
職員給与	3,985		3,906		4,293	
物件費	10,825	14.4	10,913	11.9	9,009	12.5
扶助費	14,001	18.6	10,463	11.4	10,604	14.7
公債費	9,112	12.1	8,968	9.8	8,162	11.3
普通建設事業	9,739	12.9	18,020	19.7	14,712	20.4
その他	24,078	31.9	35,603	38.8	21,713	30.1

(6) 財政指標等

項目	R3		R2	
	指標値	全道順位	指標値	全道順位
標準財政規模	36,528	7	35,470	7
財政力指数	0.444	25	0.451	25
実質収支	1,009	13	253	52
単年度収支	756	8	▲ 133	171
経常収支比率	92.5	11	95.9	17
実質赤字比率	-	-	-	-
連結実質赤字比率	-	-	-	-
実質公債費比率	10.3	54	8.9	91
将来負担比率	147.5	2	158.9	2
基金残高合計	13,421	8	12,444	5
財政調整基金	1,241	62	1,241	51
減債基金	4,815	2	4,391	2
その他特定目的基金	7,365	7	6,812	10
地方債現在高	118,540	4	117,582	4
債務負担行為現在高	3,748	20	4,537	16
ラスパイレス指数	96.7	111	96.9	98

(7) 税収

区分	R3		R2	
	収入済額	徴収率	収入済額	徴収率
市町村民税	6,685	96.9	6,818	96.4
個人	5,618	96.6	5,795	96.2
法人	1,067	98.8	1,024	97.9
固定資産税	5,219	96.3	5,442	95.4
土地	1,247	96.2	1,233	95.3
家屋	3,007	96.2	3,208	95.3
償却	904	96.2	941	95.3
合計	14,208	96.8	14,498	96.2

(8) 教育、医療、福祉

施設	数
幼稚園	-ヶ所
こども園	-ヶ所
小学校	22ヶ所
中学校	13ヶ所
高等学校	7ヶ所
病院	-ヶ所
診療所	1ヶ所
歯科	-ヶ所
保育所	14ヶ所
養護老人ホーム	1ヶ所
特養老人ホーム	-ヶ所
軽費老人ホーム	-ヶ所
生活保護率(被保護人員/人口)	1.90%

(9) 公共施設等


公民館	8施設
図書館	8施設
体育館	15施設
公営住宅	4,367戸
公園	数 231ヶ所 面積 410ha
道路	実延長 1,790km 面積 21,495,936m <sup>2</sup>
上水道	料金 2,488円 普及率 95.4%
下水道	料金 3,620円 普及率 95.4%
ごみ処理人口	113,664人
し尿処理人口	3,139人



# あばしりし 網走市

団体コード： 012114  
市町村類型： I-1

所在地 〒 093-8555 網走市南6条東4丁目1番地  
TEL 0152-44-6111  
FAX 0152-43-5404  
URL <https://www.city.abashiri.hokkaido.jp>  
E-mail ABA-SITYOU@city.abashiri.hokkaido.jp

	市長	副市長	議会議員						
	みづたに よういち 水谷 洋一	ごとうとしひろ 後藤 利博	議長	ひらが たかゆき 平賀 貴幸					
	60歳 4期目 任期満了日： 8.11.30	1期目 任期満了日： 7.3.31	副議長	たつざき そういち 立崎 聡一					
市名の由来		沿革							
アイヌ語の「ア・パ・シリ」(我らが見つけた土地)、「アバ・シリ」(入り口の地)、「チバ・シリ」(幣場のある島)から由来したものである。		明14. 11. 15 網走村に北見町設置。 明33 北見町外8村戸長役場設置。 明35 北見町、網走村、勇仁村、新栗園村が合併し二級町村制施行、網走町とする。 " 藻琴村、郷春村、清湯村が合併し二級町村制施行、藻琴村とする。 " 能取村、豊春村が合併し二級町村制施行、能取村とする。 大4. 4. 1 網走町、藻琴村、能取村が合併し一級町村制施行、網走町とする。 大10. 4. 1 女満別村を分村。 昭22. 2. 11 東藻琴村を分村、市制施行。							
姉妹・友好等都市提携									
ポータルバーニ(カナダ)、蔚山広域市南区(韓国)、糸満市(沖縄県)、天童市(山形県)、厚木市(神奈川県)									
地域指定状況									
低工	過疎	辺地	自公	離島	特豪	山村	農振	半島	特定
○		○	国定				○		
行政区画面積		471. ㎦ (道内 71 位)							

### (1) 人口

区分	人口(人)	人口密度(人/㎦)	増減率(%)	人口割合(%)			世帯数(世帯)	道内順位	
				15歳未満	15~64歳	65歳以上		R2.10(国調)	R2.10(人口)
H22.10.1 (国調)	40,998	87.0	▲ 2.5	12.4	64.9	22.8	18,112	人口	20
H27.10.1 (国調)	39,077	83.0	▲ 4.7	11.7	60.8	27.4	18,035	65歳以上	152
R2.10.1 (国調)	35,759	75.9	▲ 8.5	10.5	57.6	31.8	17,253		
R5.1.1 (住基)	33,444	(うち外国住民 282 人)		10.2	56.6	33.2	18,061		

### (2) 職員数等

普通会計	303 人
一般行政	246 人
教 育	57 人
消 防	人
公営企業等	44 人
うち病院	人
計	347 人

### (3) 産業構造

産業区分	就業人口(人)	構成比(%)
1次	2,195	13.1
2次	2,555	15.3
3次	11,448	68.5
(計(分類不能含む))	16,723	100.0

### (4) 基幹産業の状況等

産業	R3 生産額(道内シェア)	R2 経営体数	主な農産物
農業	247.1 億円 (1.89%)	338	鶏、豚、いも類、工芸農作物、麦類
漁業	124.8 億円 (4.83%)	H30 経営体数 97	ほたて貝、さけ
工業	R2 製造品出荷額等(道内シェア) 517.8 億円 (0.86%)	R3 事業所数 49	食料品
商業	R2 商品販売額(道内シェア) 619.4 億円 (0.36%)	R3 事業所数 327	工芸・クラフト品、農産加工品、菓子類、水産加工品
観光	R3 観光客入込数(道内シェア) 85.4 万人 (1.00%)	主な観光資源	オホーツクの流氷、網走国定公園、貝塚、網走湖、網走湖畔温泉郷、清湯湖

### (5) 歳入・歳出の状況

区分	R3		R2		R1	
	決算額	構成比	決算額	構成比	決算額	構成比
歳入合計	32,676	100.0	31,922	100.0	23,149	100.0
地方税	4,676	14.3	4,622	14.5	4,758	20.6
地方交付税	7,424	22.7	6,574	20.6	6,572	28.4
普通交付税	6,222		5,633		5,605	
特別交付税	1,203		941		967	
寄附金	2,269	6.9	2,069	6.5	1,340	5.8
ふるさと納税	2,245		1,944		1,320	
地方債	5,052	15.5	3,633	11.4	1,825	7.9
その他	13,254	40.6	15,023	47.1	8,654	37.4
歳出合計	32,322	100.0	31,690	100.0	22,936	100.0
人件費	3,270	10.1	3,001	9.5	2,482	10.8
職員給与	1,727		1,693		1,702	
物件費	3,940	12.2	3,595	11.4	3,878	16.9
扶助費	4,773	14.8	3,923	12.4	4,013	17.5
公債費	3,575	11.1	3,557	11.2	3,572	15.6
普通建設事業	7,904	24.5	6,534	20.6	2,513	11.0
その他	8,861	27.4	11,080	35.0	6,478	28.3

### (6) 財政指標等

項目	R3		R2	
	指標値	全道順位	指標値	全道順位
標準財政規模	12,359	20	11,908	20
財政力指数	0.435	26	0.442	26
実質収支	123	129	112	114
単年度収支	11	125	▲ 26	154
経常収支比率	90.9	20	96.7	15
実質赤字比率	-	-	-	-
連結実質赤字比率	-	-	-	-
実質公債費比率	16.9	2	17.4	2
将来負担比率	107.4	6	112.5	7
基金残高合計	6,072	28	4,200	52
財政調整基金	438	164	381	162
減債基金	1,744	11	572	53
その他特定目的基金	3,890	29	3,246	32
地方債現在高	33,678	12	32,028	13
債務負担行為現在高	4,523	15	5,275	12
ラスパイレス指数	96.9	101	96.7	110

### (7) 税収

区分	R3		R2	
	収入済額	徴収率	収入済額	徴収率
市町村民税	2,325	97.1	2,220	95.9
個人	1,977	96.9	1,943	96.0
法人	349	98.4	277	95.8
固定資産税	1,671	93.2	1,749	90.5
土地	352	93.0	351	90.3
家屋	872	93.0	950	90.3
償却	401	93.0	403	90.3
合計	4,676	95.7	4,622	93.8

### (8) 教育、医療、福祉

施設	数
幼稚園	-ヶ所
こども園	-ヶ所
小学校	9ヶ所
中学校	6ヶ所
高等学校	2ヶ所
病院	-ヶ所
診療所	-ヶ所
歯科	-ヶ所
保育所	8ヶ所
養護老人ホーム	-ヶ所
特養老人ホーム	-ヶ所
軽費老人ホーム	-ヶ所
生活保護率(被保護人員/人口)	1.78%

### (9) 公共施設等

施設	数	面積	実延長	料金	普及率
公民館	1				
図書館	1				
体育館	1				
公営住宅		1,656 戸			
公園	数	87ヶ所			
		109 ha			
道路			588 km		
			9,213,061 m <sup>2</sup>		
上水道			2,068 円	96.9%	
下水道			4,331 円	100.0%	
ごみ処理人口			33,277 人		
し尿処理人口			973 人		

オホーツク



もんべつし  
紋別市

団体コード： 012190  
市町村類型： I - 1

所在地 〒 094-8707 紋別市幸町2丁目1番18号  
TEL 0158-24-2111  
FAX 0158-24-6925  
URL https://mombetsu.jp  
E-mail kikaku@city.mombetsu.lg.jp

	市長	副市長	議会議員						
	みやかわ よしかず 宮川 良一	いなば ひろたけ 稲葉 宏剛	議長	すずきとしひろ 鈴木 敏弘					
	69歳 5期目 任期満了日： 7.6.29	1期目 任期満了日： 9.6.30	副議長	みやかわ まさみ 宮川 正己					
市名の由来		沿革							
アイヌ語の「モベツ」(静かな川の意味)に由来したものと。		明5 紋別村、藻羅村、渚滑村、沙留村、増穂村、興部村、沢木村、雄武村、幌内村、湧別村設置。 明13 紋別外9村戸長役場設置。 明39. 4 二級町村制施行、渚滑村とする。 明42. 4. 1 紋別村、藻羅村が合併し二級町村制施行、紋別村とする。 沙留外1村を分離する。 大7. 4. 1 渚滑村より滝上村を分村。 大8. 5. 1 紋別町町制施行。 大10. 4. 1 一級町村制施行。(紋別町) 昭7. 5. 21 渚滑村を分割、下渚滑村を置く。 昭12 渚滑村を上渚滑村に改称。 昭15 下渚滑村を渚滑村に改称。 昭29. 7. 1 紋別町、渚滑村、上渚滑村を廃し、紋別市設置。							
姉妹・友好等都市提携									
ニューポート(アメリカ)、コルサコフ(ロシア連邦)、フェアバンクス(アメリカ)									
地域指定状況									
低工	過疎	辺地	自公	離島	特豪	山村	農振	半島	特定
○	○					○	○		○
行政区画面積		830.67 km <sup>2</sup> (道内 16 位)							

(1) 人口

区分	人口(人)	人口密度(人/km <sup>2</sup> )	増減率(%)	人口割合(%)			世帯数(世帯)	道内順位	
				15歳未満	15~64歳	65歳以上		R2.10(国調)	人口
H22.10.1 (国調)	24,750	29.8	▲ 7.1	11.2	60.1	28.7	11,390		29
H27.10.1 (国調)	23,109	27.8	▲ 6.6	10.3	56.1	33.7	11,127		
R2.10.1 (国調)	21,215	25.5	▲ 8.2	9.3	54.4	36.3	11,214	65歳以上	110
R5.1.1 (住基)	20,618	(うち外国住民)	510 人	8.8	54.2	37.0	11,658		

(2) 職員数等

普通会計	247 人
一般行政	216 人
教 育	31 人
消 防	人
公営企業等	35 人
うち病院	人
計	282 人

(3) 産業構造

産業区分	就業人口(人)	構成比(%)
1次	949	9.8
2次	2,392	24.7
3次	6,288	64.9
(計(分類不能含む))	9,688	100.0

(4) 基幹産業の状況等

産業	R3生産額(道内シェア)	R2経営体数	主な農産物
農業	81.0 億円 (0.62%)	92	乳用牛
漁業	114.8 億円 (4.44%)	H30経営体数 73	ほたて貝、さけ
工業	R2製造品出荷額等(道内シェア) 681.0 億円 (1.13%)	R3事業所数 54	食料品
商業	R2商品販売額(道内シェア) 476.0 億円 (0.28%)	R3事業所数 264	水産加工品、工芸・クラフト品、菓子類、乳製品
観光	R3観光客入込数(道内シェア) 20.5 万人 (0.24%)	主な観光資源	オホーツクの流氷、渚滑川、旧上藻別駅通所、流水砕氷船

(5) 歳入・歳出の状況

区分	R3		R2		R1	
	決算額	構成比	決算額	構成比	決算額	構成比
歳入合計	42,581	100.0	40,422	100.0	25,910	100.0
地方税	2,982	7.0	3,023	7.5	2,917	11.3
地方交付税	7,464	17.5	6,905	17.1	6,772	26.1
普通交付税	6,274		6,014		5,897	
特別交付税	1,190		891		876	
寄附金	15,311	36.0	13,409	33.2	7,741	29.9
ふるさと納税	15,297		13,393		7,738	
地方債	2,235	5.3	3,150	7.8	1,521	5.9
その他	14,589	34.3	13,935	34.5	6,957	26.9
歳出合計	41,863	100.0	39,702	100.0	25,458	100.0
人件費	2,631	6.3	2,457	6.2	2,484	9.8
職員給与	1,475		1,474		1,512	
物件費	12,214	29.2	10,453	26.3	6,959	27.3
扶助費	2,955	7.1	2,833	7.1	2,762	10.9
公債費	2,545	6.1	2,603	6.6	2,579	10.1
普通建設事業	4,414	10.5	6,201	15.6	2,214	8.7
その他	17,104	40.9	15,155	38.2	8,460	33.2

(6) 財政指標等

項目	R3		R2	
	指標値	全道順位	指標値	全道順位
標準財政規模	10,315	25	9,908	25
財政力指数	0.321	43	0.321	45
実質収支	636	22	675	12
単年度収支	▲ 39	169	269	13
経常収支比率	85.0	64	85.0	117
実質赤字比率	-	-	-	-
連結実質赤字比率	-	-	-	-
実質公債費比率	9.7	70	10.0	67
将来負担比率	-	-	-	-
基金残高合計	16,714	3	12,148	6
財政調整基金	2,068	23	1,622	30
減債基金	1,945	10	1,762	9
その他特定目的基金	12,701	4	8,764	4
地方債現在高	22,691	23	22,921	23
債務負担行為現在高	2,863	23	3,305	22
ラスパイレス指数	94.5	166	95.0	162

(7) 税収

区分	R3		R2	
	収入済額	徴収率	収入済額	徴収率
市町村民税	1,341	96.5	1,427	96.0
個人	1,098	95.9	1,149	95.3
法人	242	99.2	278	99.1
固定資産税	1,177	96.1	1,146	94.2
土地	149	96.0	149	94.1
家屋	544	96.0	586	94.1
償却	460	96.0	386	94.1
合計	2,982	96.6	3,023	95.5

(8) 教育、医療、福祉

施設	数
幼稚園	-ヶ所
こども園	-ヶ所
小学校	6ヶ所
中学校	3ヶ所
高等学校	1ヶ所
病院	-ヶ所
診療所	4ヶ所
歯科	1ヶ所
保育所	5ヶ所
養護老人ホーム	-ヶ所
特養老人ホーム	-ヶ所
軽費老人ホーム	-ヶ所
生活保護率(被保護人員/人口)	2.41%

(9) 公共施設等


公民館	3 施設
図書館	1 施設
体育館	5 施設
公営住宅	1,158 戸
公園	数 32ヶ所 面積 94 ha
道路	実延長 527 km 面積 4,874,832 m <sup>2</sup>
上水道	料金 2,310 円 普及率 96.6%
下水道	料金 4,158 円 普及率 92.4%
ごみ処理人口	20,442 人
し尿処理人口	2,111 人



びほろちょう  
美幌町

団体コード： 015431  
市町村類型： IV-2

所在地 〒 092-8650 網走郡美幌町字東2条北2丁目25番地  
TEL 0152-73-1111  
FAX 0152-72-4869  
URL <http://www.town.bihoro.hokkaido.jp>  
E-mail [webmaster@town.bihoro.hokkaido.jp](mailto:webmaster@town.bihoro.hokkaido.jp)

	町長	副町長	議会議員						
	ひらの こうじ 平野 浩司	たかさき としあき 高崎 利明	議長	とざわ よしのり 戸澤 義典					
	68歳 2期目 任期満了日： 9.4.30	2期目 任期満了日： 9.6.30	副議長	ばば ひろみ 馬場 博美					
町名の由来		沿革							
アイヌ語の「ピ・ポロ」(水多く・大なる所)から転訛したもの。		明5 美幌村設置。 明20. 7. 1 美幌村外5村戸長役場設置。 大4. 4. 1 美幌村、活汲村、遠堀村、藤木森村、梓端辺村、古梅村が合併し 二級町村制施行、美幌村とする。 一部を津別町として分村。 大8 一級町村制施行、美幌町とする。 大12. 4. 1							
姉妹・友好等都市提携									
ケンブリッジ(ニュージーランド)									
地域指定状況									
低工	過疎	辺地	自公	離島	特豪	山村	農振	半島	特定
○	○	○	国立				○		
行政区画面積		438.41 km <sup>2</sup> (道内 77 位)							

(1) 人口

区分	人口(人)	人口密度(人/km <sup>2</sup> )	増減率(%)	人口割合(%)			世帯数(世帯)	道内順位	
				15歳未満	15~64歳	65歳以上		R2.10(国調)	R2.10(国調)
H22.10.1 (国調)	21,575	49.2	▲ 5.5	12.6	59.8	27.6	8,725	人口	36
H27.10.1 (国調)	20,296	46.3	▲ 5.9	11.7	56.1	32.2	8,626		
R2.10.1 (国調)	18,697	42.6	▲ 7.9	10.3	53.8	35.9	8,309	65歳以上	114
R5.1.1 (住基)	18,171			9.4	53.9	36.7	9,396		

(2) 職員数等

普通会計	166人
一般行政	135人
教育	31人
消防	人
公営企業等	114人
うち病院	91人
計	280人

(3) 産業構造

産業区分	就業人口(人)	構成比(%)
1次	1,510	15.7
2次	1,839	19.2
3次	6,212	64.7
計(分類不能含む)	9,597	100.0

(4) 基幹産業の状況等

産業	R3生産額(道内シェア)	R2経営体数	主な農産物
農業	137.5 億円 (1.05%)	366	野菜、いも類、工芸農作物
漁業	- 億円 -	H30経営体数 -	主な水産物 -
工業	R2製造品出荷額等(道内シェア) 163.5 億円 (0.27%)	R3事業所数 23	主な製造品 : 食料品
商業	R2商品販売額(道内シェア) 311.3 億円 (0.18%)	R3事業所数 189	主な特産品 : 農産加工品、工芸・クラフト品、めん・パン類、畜産加工品
観光	R3観光客入込数(道内シェア) 46.2 万人 (0.54%)	主な観光資源	美幌温泉、美幌峠、みどりの村

(5) 歳入・歳出の状況

区分	R3		R2		R1	
	決算額	構成比	決算額	構成比	決算額	構成比
歳入合計	12,821	100.0	16,988	100.0	10,910	100.0
地方税	2,211	17.3	2,274	13.4	2,273	20.8
地方交付税	4,663	36.4	4,159	24.5	4,165	38.2
普通交付税	4,215		3,771		3,770	
特別交付税	448		389		396	
寄附金	214	1.7	140	0.8	70	0.6
ふるさと納税	192		87		44	
地方債	876	6.8	2,791	16.4	819	7.5
その他	4,857	37.9	7,624	44.9	3,583	32.8
歳出合計	12,505	100.0	16,855	100.0	10,819	100.0
人件費	1,951	15.6	1,905	11.3	1,387	12.8
職員給与	1,158		1,170		933	
物件費	1,613	12.9	1,375	8.2	1,716	15.9
扶助費	1,493	11.9	1,037	6.2	1,047	9.7
公債費	983	7.9	897	5.3	995	9.2
普通建設事業	1,720	13.8	5,285	31.4	1,724	15.9
その他	4,744	37.9	6,357	37.7	3,949	36.5

(6) 財政指標等

項目	R3		R2	
	指標値	全道順位	指標値	全道順位
標準財政規模	7,262	40	6,839	40
財政力指数	0.361	35	0.369	36
実質収支	88	151	83	136
単年度収支	4	134	▲ 7	134
経常収支比率	81.4	114	82.1	137
実質赤字比率	-	-	-	-
連結実質赤字比率	-	-	-	-
実質公債費比率	6.3	140	7.4	122
将来負担比率	-	-	-	-
基金残高合計	6,005	30	5,384	32
財政調整基金	2,034	25	1,775	25
減債基金	946	32	846	32
その他特定目的基金	3,025	46	2,763	45
地方債現在高	10,974	56	11,042	55
債務負担行為現在高	568	66	756	60
ラスパイレス指数	96.7	111	96.7	110

(7) 税収

区分	R3		R2	
	収入済額	徴収率	収入済額	徴収率
市町村民税	995	97.0	1,020	96.6
個人	866	96.8	888	96.4
法人	129	98.4	132	98.0
固定資産税	857	96.7	903	96.6
土地	183	96.7	187	96.5
家屋	449	96.7	479	96.5
償却	216	96.7	229	96.5
合計	2,211	97.1	2,274	96.8

(8) 教育、医療、福祉

施設	数
幼稚園	-ヶ所
こども園	-ヶ所
小学校	3ヶ所
中学校	2ヶ所
高等学校	1ヶ所
病院	1ヶ所
診療所	-ヶ所
歯科	-ヶ所
保育所	5ヶ所
養護老人ホーム	-ヶ所
特養老人ホーム	-ヶ所
軽費老人ホーム	-ヶ所
生活保護率(被保護人員/人口)	1.55%

(9) 公共施設等

施設	数	面積	実延長	料金	普及率
公民館	-	施設			
図書館	1	施設			
体育館	3	施設			
公営住宅	795	戸			
公園	28	ヶ所			
	98	ha			
道路	485	km			
	6,604,445	m <sup>2</sup>			
上水道	1,749	円			
	94.9	%			
下水道	4,950	円			
	101.0	%			
ごみ処理人口	18,349	人			
し尿処理人口	307	人			



つべつちよう  
津別町

団体コード： 015440  
市町村類型： I - O

所在地 〒 092-0292 網走郡津別町字幸町41番地  
T E L 0152-76-2151  
F A X 0152-76-2976  
U R L https://www.town.tsubetsu.hokkaido.jp  
E-mail soumu1@town.tsubetsu.hokkaido.jp

	町長	副町長	議会議員	
	さとう たいち 佐藤 多一	いとう やすひろ 伊藤 泰広	2 期目 任期満了日： 9.1.24	議長 かなか じゅんいち 鹿中 順一
	73 歳 5 期目 任期満了日： 8.12.22		期目 任期満了日：	副議長 やまうち ひとし 山内 彬
町名の由来		沿革		
アイヌ語の「ツベツ」(山の出ばなを通して流れる川)に由来したものの。		明5 美幌村外3村設置。 明20. 7. 1 戸長役場設置。 明20. 10. 12 美幌外5村戸長役場に属する。 大4. 4. 1 美幌村、活汲村、達編村、額木森村、梓端辺村、吉梅村が合併し二級町村制施行、美幌村とする。 大8. 4. 1 美幌村より分村、二級町村制施行、津別村となる。 昭18. 4. 1 一級町村制施行。 昭21. 9. 10 町制施行。		
姉妹・友好等都市提携				
二水郷(台湾)、南アルプス市(山梨県)				
地域指定状況				
低工	過疎	辺地	自公	離島
○	○	○	○	○
行政区域面積	716.8 ㎦ (道内 30 位)			

(1) 人口

区 分	人口 (人)	人口密度 (人/㎦)	増減率 (%)	人口割合 (%)			世帯数 (世帯)	道内順位	
				15歳未満	15~64歳	65歳以上		R2.10(国調)	人口
H22.10.1 (国調)	5,646	7.9	▲ 9.3	10.1	52.5	37.4	2,358	108	
H27.10.1 (国調)	5,008	7.0	▲ 11.3	8.6	49.6	41.8	2,231		
R2.10.1 (国調)	4,373	6.1	▲ 12.7	8.5	45.3	46.2	2,043	65歳	
R5.1.1 (住基)	4,211	6.1	10	8.5	46.0	45.4	2,189	以上	

(2) 職員数等

普通会計	97 人
一般行政	83 人
教 育	14 人
消 防	人
公営企業等	11 人
うち病院	人
計	108 人

(3) 産業構造

産業区分	就業人口 (人)	構成比 (%)
1 次	501	24.3
2 次	443	21.5
3 次	1,078	52.3
計 (分類不能含む)	2,060	100.0

(4) 基幹産業の状況等

産業	生産額(道内シェア)	割合	経営体数	主な産物
農業	R3 122.7 億円	(0.94%)	R2 144	野菜、肉用牛、乳用牛
漁業	R3 - 億円	-	H30 -	水産物
工業	R2 233.2 億円	(0.39%)	R3 15	木材・木製品(家具を除く)
商業	R2 62.0 億円	(0.04%)	R3 38	工芸・クラフト品、菓子類、乳製特産品
観光	R3 29.4 万人	(0.35%)	主な観光資源	チミケップ湖、最上・双葉のミズナラ、ノンノの森、ノンノの森ネイチャーセンター

(5) 歳入・歳出の状況

区 分	R3		R2		R1	
	決算額	構成比	決算額	構成比	決算額	構成比
歳入合計	7,431	100.0	11,111	100.0	6,506	100.0
地方税	571	7.7	589	5.3	600	9.2
地方交付税	2,976	40.1	2,718	24.5	2,645	40.7
普通交付税	2,776		2,538		2,463	
特別交付税	201		180		182	
寄附金	78	1.1	93	0.8	70	1.1
ふるさと納税	67		86		60	
地方債	753	10.1	3,502	31.5	906	13.9
その他	3,052	41.1	4,209	37.9	2,285	35.1
歳出合計	7,241	100.0	10,933	100.0	6,353	100.0
人件費	918	12.7	924	8.5	909	14.3
職員給与	602		615		583	
物件費	871	12.0	820	7.5	971	15.3
扶助費	475	6.6	347	3.2	340	5.4
公債費	616	8.5	645	5.9	568	8.9
普通建設事業	1,440	19.9	3,723	34.1	1,312	20.7
その他	2,920	40.3	4,473	40.9	2,253	35.5

(6) 財政指標等

項 目	R3		R2	
	指標値	全道順位	指標値	全道順位
標準財政規模	3,698	97	3,458	95
財政力指数	0.201	111	0.208	110
実質収支	175	104	172	82
単年度収支	3	136	33	64
経常収支比率	81.6	113	81.5	141
実質赤字比率	-	-	-	-
連結実質赤字比率	-	-	-	-
実質公債費比率	6.7	132	6.3	142
将来負担比率	-	-	-	-
基金残高合計	5,247	46	5,046	38
財政調整基金	737	122	715	104
減債基金	691	48	543	55
その他特定目的基金	3,819	30	3,788	25
地方債現在高	9,393	68	9,236	70
債務負担行為現在高	118	116	94	128
ラスパイレス指数	98.6	29	98.5	37

(7) 税収

区 分	R3		R2	
	収入済額	徴収率	収入済額	徴収率
市町村民税	244	99.4	249	99.5
個人	194	99.2	209	99.4
法人	50	100.0	40	100.0
固定資産税	282	98.8	298	98.8
土地	33	98.7	34	98.7
家屋	140	98.7	146	98.7
償却	97	98.8	106	98.7
合計	571	99.1	589	99.1

(8) 教育、医療、福祉

施設	数
幼稚園	- ヶ所
こども園	- ヶ所
小学校	1 ヶ所
中学校	1 ヶ所
高等学校	1 ヶ所
病院	- ヶ所
診療所	- ヶ所
歯科	- ヶ所
保育所	- ヶ所
養護老人ホーム	- ヶ所
特養老人ホーム	- ヶ所
軽費老人ホーム	- ヶ所
生活保護率 (被保護人員/人口)	1.48 %

(9) 公共施設等


公民館	1 施設
図書館	- 施設
体育館	2 施設
公営住宅	389 戸
公園	数
面積	19 ヶ所
面積	42 ha
道路	実延長
面積	272 km
面積	3,830,414 ㎡
上水道	料金
普及率	2,200 円
普及率	93.9 %
下水道	料金
普及率	3,766 円
普及率	100.0 %
ごみ処理人口	4,276 人
し尿処理人口	334 人



しやりちよう  
**斜里町**

団体コード： 015458  
市町村類型： III-0

所在地 〒 099-4192 斜里郡斜里町本町12番地  
TEL 0152-23-3131  
FAX 0152-23-4150  
URL <https://www.town.shari.hokkaido.jp>  
E-mail sh.soumu@town.shari.hokkaido.jp

	町長 やまうち ひろあき <b>山内 浩彰</b> 63歳 1期目 任期満了日： 9.4.30	副町長 しばおけんじ 芝尾 賢司 1期目 任期満了日： 9.6.22	議長 すだ しゅういちろう 須田 修一郎
		期目 任期満了日： 期目 任期満了日：	副議長 かいどう とおる 海道 徹
町名の由来		沿革	
アイヌ語の「サル・シャル」(葦の生えた湿原)に由来したもの。		明5 斜里郡内に5村設置。 明13、4 斜里外4村戸長役場設置。 大4、4、1 斜里村、止別村、朱円村、遠音別村、葦瑠村が合併し二級町村制施行、斜里村とする。	
姉妹・友好等都市提携		大8 一部を小清水村として分村。 昭13、4、1 一級町村制施行。 昭14、1、1 町制施行。	
竹富町(沖縄県)、弘前市(青森県)			
地域指定状況			
低工	過疎	辺地	自公
○	○	○	○
行政区画面積		737.13 km <sup>2</sup> (道内 27 位)	

(1) 人口

区分	人口(人)	人口密度(人/km <sup>2</sup> )	増減率(%)	人口割合(%)			世帯数(世帯)	道内順位R2.10(国調)
				15歳未満	15~64歳	65歳以上		
H22.10.1 (国調)	13,045	17.7	▲ 2.9	11.8	61.9	26.4	5,759	人口 50
H27.10.1 (国調)	12,231	16.6	▲ 6.2	11.7	58.4	30.0	5,547	65歳以上 139
R2.10.1 (国調)	11,418	15.5	▲ 6.6	11.7	54.6	33.7	5,349	
R5.1.1 (住基)	10,888 (うち外国住民)		245 (人)	11.3	54.2	34.5	5,456	

(2) 職員数等

普通会計	149人
一般行政	117人
教 育	32人
消 防	人
公営企業等	72人
うち病院	61人
計	221人

(3) 産業構造

産業区分	就業人口(人)	構成比(%)
1次	1,311	22.6
2次	966	16.6
3次	3,479	59.8
(計(分類不能含む))	5,813	100.0

(4) 基幹産業の状況等

産業	生産額(道内シェア)	割合	経営体数	主な産物
農業	R3農業生産額(道内シェア) 126.0 億円 (0.96%)		R2経営体数 264	主な農産物 : いも類、工芸農作物、野菜、麦類
漁業	R3漁業生産額(道内シェア) 53.7 億円 (2.08%)		H30経営体数 53	主な水産物 : さけ
工業	R2製造品出荷額等(道内シェア) 454.0 億円 (0.75%)		R3事業所数 22	主な製造品 : 食料品
商業	R2商品販売額(道内シェア) 232.6 億円 (0.14%)		R3事業所数 131	主な特産品 : 水産加工品、畜産加工品、菓子類、飲料
観光	R3観光客入込数(道内シェア) 61.0 万人 (0.72%)		主な観光資源	: オホーツクの流水、網走国定公園、斜里岳、世界自然遺産 知床、岩尾別温泉、ウトロ温泉

(5) 歳入・歳出の状況

区分	R3		R2		R1	
	決算額	構成比	決算額	構成比	決算額	構成比
歳入合計	10,186	100.0	11,520	100.0	9,670	100.0
地方税	1,824	17.9	1,899	16.5	2,036	21.1
地方交付税	3,992	39.2	3,519	30.5	3,356	34.7
普通交付税	3,587		3,178		3,016	
特別交付税	406		341		340	
寄附金	96	0.9	56	0.5	28	0.3
ふるさと納税	79		28		16	
地方債	774	7.6	1,422	12.3	1,240	12.8
その他	3,499	34.4	4,625	40.2	3,010	31.1
歳出合計	9,821	100.0	11,263	100.0	9,431	100.0
人件費	1,452	14.8	1,435	12.7	1,191	12.6
職員給与	855		882		791	
物件費	1,404	14.3	1,259	11.2	1,550	16.4
扶助費	965	9.8	689	6.1	748	7.9
公債費	1,140	11.6	1,065	9.5	1,071	11.4
普通建設事業	1,294	13.2	2,446	21.7	2,089	22.2
その他	3,567	36.3	4,370	38.8	2,782	29.5

(6) 財政指標等

項目	R3		R2	
	指標値	全道順位	指標値	全道順位
標準財政規模	6,112	50	5,760	50
財政力指数	0.359	36	0.373	35
実質収支	364	57	256	51
単年度収支	108	49	28	70
経常収支比率	85.0	64	85.3	113
実質赤字比率	-	-	-	-
連結実質赤字比率	-	-	-	-
実質公債費比率	10.9	39	9.9	70
将来負担比率	66.6	27	94.1	14
基金残高合計	2,473	119	2,004	125
財政調整基金	1,441	45	1,200	56
減債基金	467	75	337	84
その他特定目的基金	566	159	466	158
地方債現在高	11,813	51	12,157	47
債務負担行為現在高	1,199	42	1,338	38
ラスパイレス指数	95.4	155	94.7	165

(7) 税収

区分	R3		R2	
	収入済額	徴収率	収入済額	徴収率
市町村民税	832	97.7	928	97.3
個人	709	97.4	819	97.1
法人	122	99.6	109	98.2
固定資産税	751	99.5	728	90.5
土地	114	99.5	97	90.4
家屋	330	99.5	357	90.4
償却	298	99.5	266	90.4
合計	1,824	98.7	1,899	94.8

(8) 教育、医療、福祉

施設	数
教育	
幼稚園	-ヶ所
こども園	-ヶ所
小学校	2ヶ所
中学校	1ヶ所
高等学校	1ヶ所
医療	
病院	1ヶ所
診療所	-ヶ所
歯科	-ヶ所
福祉	
保育所	6ヶ所
養護老人ホーム	-ヶ所
特養老人ホーム	-ヶ所
軽費老人ホーム	-ヶ所
生活保護率(被保護人員/人口)	1.38%

(9) 公共施設等

公民館	14 施設
図書館	1 施設
体育館	2 施設
公営住宅	569 戸
公園	
数	11ヶ所
面積	27 ha
道路	
実延長	497 km
面積	6,387,049 m <sup>2</sup>
上水道	
料金	1,540 円
普及率	91.3%
下水道	
料金	3,190 円
普及率	78.9%
ごみ処理人口	11,001 人
し尿処理人口	1,506 人


オホーツク



きよさとちょう  
**清里町**

団体コード： 015466  
市町村類型： I - O

所在地 〒 099-4492 斜里郡清里町羽衣町13番地  
TEL 0152-25-2131  
FAX 0152-25-3571  
URL <https://www.town.kiyosato.hokkaido.jp>  
E-mail [g-somu@town.kiyosato.hokkaido.jp](mailto:g-somu@town.kiyosato.hokkaido.jp)

	町長 ふるや かずお <b>古谷 一夫</b> 70歳 1期目 任期満了日： 9.4.30	副町長 きしもと ゆきお 岸本 幸雄 1期目 任期満了日： 9.5.9	議会議員 議長 まえなか やすお 前中 康男 副議長 いとう ただゆき 伊藤 忠之 議員定数 9人 任期満了日 9.4.30						
	町名の由来 清らかな里であるという意味と、小清水村と斜里町から分村したという歴史を将来に残す意味(「清」は小清水の清、「里」は斜里の里である)を兼ねて名付けられたもの。 姉妹・友好等都市提携 モトエカ(ニュージーランド)		沿革 明5 斜里郡に5村設置。 明13 斜里郡5村戸長役場設置。 大4 斜里村、止別村、朱円村、遠音別村、葦垣村が合併し二級町村制施行、斜里村。 大8 小清水村が分村。 昭18、4 一級町村制施行、上斜里村設置。 昭30、8、1 町制施行、清里町と改称。						
地域指定状況									
低工	過疎	辺地	自公	離島	特豪	山村	農振	半島	特定
○	○	○	○	○	○	○	○	○	○
行政区画面積		402.76 km <sup>2</sup>		(道内 85 位)					

(1) 人口

区分	人口(人)	人口密度(人/km <sup>2</sup> )	増減率(%)	人口割合(%)			世帯数(世帯)	道内順位	
				15歳未満	15~64歳	65歳以上		R2.10(国調)	R2.10(人口)
H22.10.1 (国調)	4,551	11.3	▲ 9.4	12.2	54.9	33.0	1,784	人口	117
H27.10.1 (国調)	4,221	10.5	▲ 7.3	12.5	51.6	35.9	1,671	人口	83
R2.10.1 (国調)	3,883	9.6	▲ 8.0	11.9	49.1	39.0	1,591	65歳以上	83
R5.1.1 (住基)	3,803	(うち外国住民 6人)	6	11.4	49.9	38.7	1,737	以上	

(2) 職員数等

普通会計	77人
一般行政	65人
教育	12人
消防	人
公営企業等	11人
うち病院	人
計	88人

(3) 産業構造

産業区分	就業人口(人)	構成比(%)
1次	718	38.0
2次	215	11.4
3次	951	50.3
(計 分類不能含む)	1,889	100.0

(4) 基幹産業の状況等

産業	生産額(道内シェア)	経営体数	主な農産物
農業	R3 85.4 億円 (0.65%)	R2 206	いも類、工芸農作物、乳用牛、麦類
漁業	R3 億円	H30 経営体数 -	水産物
工業	R2 製造品出荷額等(道内シェア) X 億円 X	R3 事業所数 2	製造品
商業	R2 商品販売額(道内シェア) 46.9 億円 (0.03%)	R3 事業所数 32	特産品 : 酒類
観光	R3 観光客入込数(道内シェア) 10.9 万人 (0.13%)	主な観光資源	裏摩周、斜里岳、神の子池

(5) 歳入・歳出の状況

区分	R3		R2		R1	
	決算額	構成比	決算額	構成比	決算額	構成比
歳入合計	7,392	100.0	5,982	100.0	5,161	100.0
地方税	472	6.4	494	8.3	473	9.2
地方交付税	2,724	36.9	2,468	41.3	2,441	47.3
普通交付税	2,578		2,348		2,319	
特別交付税	146		119		122	
寄附金	23	0.3	17	0.3	13	0.2
ふるさと納税	21		14		11	
地方債	807	10.9	417	7.0	227	4.4
その他	3,367	45.6	2,586	43.2	2,007	38.9
歳出合計	7,023	100.0	5,683	100.0	4,862	100.0
人件費	830	11.8	767	13.5	649	13.4
職員給与	525		489		416	
物件費	1,142	16.3	1,116	19.6	1,148	23.6
扶助費	300	4.3	211	3.7	208	4.3
公債費	721	10.3	724	12.7	757	15.6
普通建設事業	797	11.4	486	8.6	339	7.0
その他	3,232	46.0	2,379	41.9	1,762	36.2

(6) 財政指標等

項目	R3		R2	
	指標値	全道順位	指標値	全道順位
標準財政規模	3,359	106	3,126	106
財政力指数	0.187	125	0.193	123
実質収支	369	56	273	44
単年度収支	96	54	▲ 23	152
経常収支比率	74.3	158	75.6	168
実質赤字比率	-	-	-	-
連結実質赤字比率	-	-	-	-
実質公債費比率	8.9	89	9.3	88
将来負担比率	-	-	-	-
基金残高合計	4,601	56	4,478	49
財政調整基金	1,683	31	1,494	36
減債基金	854	36	938	24
その他特定目的基金	2,064	75	2,046	69
地方債現在高	5,515	118	5,411	115
債務負担行為現在高	0	170	0	171
ラスパイレス指数	97.5	71	97.3	82

(7) 税収

区分	R3		R2	
	収入済額	徴収率	収入済額	徴収率
市町村民税	231	99.2	248	99.0
個人	217	99.3	235	99.1
法人	13	97.6	13	97.6
固定資産税	196	98.4	202	97.5
土地	24	98.2	27	96.4
家屋	83	97.0	88	96.8
償却	84	99.9	82	98.4
合計	472	98.9	494	98.4

(8) 教育、医療、福祉

施設	数
教育	
幼稚園	-ヶ所
こども園	-ヶ所
小学校	1ヶ所
中学校	1ヶ所
高等学校	1ヶ所
医療	
病院	-ヶ所
診療所	-ヶ所
歯科	-ヶ所
福祉	
保育所	2ヶ所
養護老人ホーム	-ヶ所
特養老人ホーム	-ヶ所
軽費老人ホーム	-ヶ所
生活保護率(被保護人員/人口)	0.82%

(9) 公共施設等

公民館	1施設
図書館	1施設
体育館	1施設
公営住宅	357戸
公園	数
面積	6ヶ所
面積	10 ha
道路	実延長
面積	308 km
面積	4,575,222 m <sup>2</sup>
上水道	料金
普及率	1,750 円
普及率	70.3%
下水道	料金
普及率	3,190 円
普及率	68.4%
ごみ処理人口	3,844人
し尿処理人口	436人








くねっぶちょう  
訓子府町

団体コード： 015491  
市町村類型： I - O

所在地 〒 099-1498 常呂郡訓子府町東町398番地  
T E L 0157-47-2111  
F A X 0157-47-2600  
U R L http://www.town.kunneppu.hokkaido.jp  
E-mail kun@town.kunneppu.hokkaido.jp

	町長 いだ あきら <b>伊田 彰</b> 62歳 1期目 任期満了日： 9.4.30	副町長 もりや きよかず 森谷 清和 2期目 任期満了日： 9.5.8	議会議員	
			議長 やまだ ひでお 山田 日出夫	副議長 いずみ ゆみ 泉 愉美
町名の由来		沿革		
アイヌ語の「クネブ」(黒いところ、やち川にして水黒し)から転訛したもの。		明5 野付牛村設置。 明16 常呂村外6村戸長役場設置。 明30 野付牛村外1村戸長役場に属する。 明42 二級町村制施行、野付牛村とする。 大4 野付牛村から重戸村が分村。 大9、6、1 重戸村より分村、二級町村制施行、訓子府村とする。 昭26、11、1 町制施行。		
姉妹・友好等都市提携				
津野町(高知県)				
地域指定状況				
低工	過疎	辺地	自公	離島
○	○	○		
行政区域面積	190.95 km <sup>2</sup> (道内 136位)			

(1) 人口

区分	人口(人)	人口密度(人/km <sup>2</sup> )	増減率(%)	人口割合(%)			世帯数(世帯)	道内順位	
				15歳未満	15~64歳	65歳以上		R2.10(国調)	人口
H22.10.1 (国調)	5,435	28.5	▲ 9.1	12.1	56.7	31.2	1,956	102	
H27.10.1 (国調)	5,100	26.7	▲ 6.2	12.1	52.0	35.9	1,910		
R2.10.1 (国調)	4,677	24.5	▲ 8.3	11.4	49.5	39.1	1,873	82	
R5.1.1 (住基)	4,636 (うち外国住民 42人)			11.1	49.5	39.4	2,076		65歳以上

(2) 職員数等

普通会計	95人
一般行政	70人
教 育	25人
消 防	人
公営企業等	10人
うち病院	人
計	105人

(3) 産業構造

産業区分	就業人口(人)	構成比(%)
1次	996	39.3
2次	330	13.0
3次	1,205	47.6
(分類不能含む)	2,534	100.0

(4) 基幹産業の状況等

産業	生産額(道内シェア)	割合	経営体数	主な産物
農業	R3農業生産額(道内シェア) 134.5 億円 (1.03%)		R2経営体数 295	野菜、乳用牛
漁業	R3漁業生産額(道内シェア) - 億円		H30経営体数 -	水産物
工業	R2製造品出荷額等(道内シェア) 59.9 億円 (0.10%)		R3事業所数 4	製造品
商業	R2商品販売額(道内シェア) 128.4 億円 (0.08%)		R3事業所数 33	畜産加工品、飲料、酒類
観光	R3観光客入込数(道内シェア) 3.0 万人 (0.04%)		主な観光資源	レクリエーション公園、KAPPAプール

(5) 歳入・歳出の状況

区分	R3		R2		R1	
	決算額	構成比	決算額	構成比	決算額	構成比
歳入合計	6,336	100.0	5,323	100.0	4,587	100.0
地方税	527	8.3	610	11.5	565	12.3
地方交付税	2,423	38.2	2,167	40.7	2,057	44.8
普通交付税	2,260		2,030		1,920	
特別交付税	163		138		137	
寄附金	48	0.8	41	0.8	37	0.8
ふるさと納税	44		33		28	
地方債	1,009	15.9	322	6.1	311	6.8
その他	2,329	36.8	2,182	41.0	1,618	35.3
歳出合計	6,098	100.0	5,146	100.0	4,477	100.0
人件費	1,019	16.7	1,028	20.0	784	17.5
職員給与	504		513		496	
物件費	665	10.9	647	12.6	794	17.7
扶助費	436	7.2	306	5.9	309	6.9
公債費	514	8.4	453	8.8	458	10.2
普通建設事業	1,701	27.9	779	15.1	793	17.7
その他	1,763	28.9	1,934	37.6	1,339	29.9

(6) 財政指標等

項目	R3		R2	
	指標値	全道順位	指標値	全道順位
標準財政規模	3,153	117	2,879	121
財政力指数	0.231	90	0.241	88
実質収支	236	86	144	98
単年度収支	92	56	35	63
経常収支比率	74.4	157	75.5	169
実質赤字比率	-	-	-	-
連結実質赤字比率	-	-	-	-
実質公債費比率	6.6	133	6.2	147
将来負担比率	-	-	-	-
基金残高合計	4,064	64	3,869	61
財政調整基金	1,158	69	1,264	46
減債基金	811	38	614	50
その他特定目的基金	2,095	73	1,992	71
地方債現在高	5,395	120	4,891	130
債務負担行為現在高	0	170	1,232	44
ラスパイレス指数	97.0	90	96.4	127

(7) 税収

区分	R3		R2	
	収入済額	徴収率	収入済額	徴収率
市町村民税	251	98.3	313	98.7
個人	225	98.1	289	98.6
法人	26	100.0	24	100.0
固定資産税	218	96.4	242	96.5
土地	37	94.2	39	93.9
家屋	106	95.3	115	95.4
償却	74	99.1	87	99.3
合計	527	97.7	610	97.9

(8) 教育、医療、福祉

施設	数
幼稚園	-ヶ所
こども園	1ヶ所
小学校	2ヶ所
中学校	1ヶ所
高等学校	1ヶ所
病院	-ヶ所
診療所	-ヶ所
歯科	-ヶ所
保育所	-ヶ所
養護老人ホーム	-ヶ所
特養老人ホーム	-ヶ所
軽費老人ホーム	-ヶ所
生活保護率(被保護人員/人口)	0.67%

(9) 公共施設等


公民館	1施設
図書館	1施設
体育館	1施設
公営住宅	306戸
公園	数
面積	29ha
道路	実延長
面積	256km
	3,879,282 m <sup>2</sup>
上水道	料金
普及率	2,860円
	96.8%
下水道	料金
普及率	3,520円
	100.0%
ごみ処理人口	4,688人
し尿処理人口	687人



おけとちょう  
置戸町

団体コード： 015504  
市町村類型： I - O

所在地 〒 099-1100 常呂郡置戸町字置戸181番地  
T E L 0157-52-3311  
F A X 0157-52-3353  
U R L http://www.town.oketo.hokkaido.jp  
E-mail oketo@town.oketo.hokkaido.jp

	町長 ふかがわ まさみ <b>深川 正美</b> 59 歳 1 期目 任期満了日： 6.6.9	副町長 みのしまけんじ 義島 賢治 1 期目 任期満了日： 6.6.18	議長 いわふじ こういち 岩藤 孝一
		期目 任期満了日： 期目 任期満了日：	副議長 あべみつひさ 阿部 光久
町名の由来		沿革	
アイヌ語の「オケトウンナイ」(鹿の皮を乾かす沢)に由来したも。		明5 野付牛村設置。 明16 常呂村外 6 村戸長役場設置。 明30 野付牛村外 1 村戸長役場に属する。 明42 野付牛村、生額常村が合併し二級町村制施行、野付牛村とする。 大4、4、1 野付牛村より分村、二級町村制施行、置戸村とする。 大9、6、1 置戸村が分村。 昭25、1、1 町制施行。	
姉妹・友好等都市提携		-	
地域指定状況			
低工	過疎	辺地	自公
○	○	○	○
行政区画面積	527.27 km <sup>2</sup> (道内 62 位)		

(1) 人口

区 分	人口 (人)	人口密度 (人/km <sup>2</sup> )	増減率 (%)	人口割合 (%)			世帯数 (世帯)	道内順位	
				15歳未満	15~64歳	65歳以上		R2.10(国調)	R2.10(国調)
H22.10.1 (国調)	3,428	6.5	▲ 7.3	10.0	51.9	38.1	1,367	人口	145
H27.10.1 (国調)	3,092	5.9	▲ 9.8	9.3	48.4	42.3	1,304	65歳	21
R2.10.1 (国調)	2,775	5.3	▲ 10.3	9.7	45.4	44.8	1,202	以上	
R5.1.1 (住基)	2,671			17	10.1	46.1	43.8	1,384	

(2) 職員数等

普通会計	70 人
一般行政	54 人
教 育	16 人
消 防	人
公営企業等	6 人
うち病院	人
計	76 人

(3) 産業構造

産業区分	就業人口 (人)	構成比 (%)
1 次	400	30.1
2 次	135	10.2
3 次	792	59.7
(分類不能含む)	1,327	100.0

(4) 基幹産業の状況等

産業	生産額(道内シェア)	割合	経営体数	主な産物
農業	R3 農業生産額(道内シェア) 46.2 億円 (0.35%)		R2 経営体数 84	主な農産物 : 乳用牛、野菜、いも類
漁業	R3 漁業生産額(道内シェア) - 億円 -		H30 経営体数 -	主な水産物 : -
工業	R2 製造品出荷額等(道内シェア) 6.5 億円 (0.01%)		R3 事業所数 4	主な製造品 :
商業	R2 商品販売額(道内シェア) 65.7 億円 (0.04%)		R3 事業所数 34	主な特産品 : 酒類、農産加工品、菓子類、乳製
観光	R3 観光客入込数(道内シェア) 11.0 万人 (0.13%)		主な観光資源 :	勝山温泉 ゆうゆ、鹿の子沢、鹿ノ子ダム(おけと湖)、森林工芸館、おけとパークゴルフ場

(5) 歳入・歳出の状況

区 分	R3		R2		R1	
	決算額	構成比	決算額	構成比	決算額	構成比
歳入合計	4,918	100.0	5,044	100.0	4,568	100.0
地方税	304	6.2	311	6.2	307	6.7
地方交付税	2,785	56.6	2,485	49.3	2,494	54.6
普通交付税	2,570		2,299		2,313	
特別交付税	215		187		181	
寄附金	18	0.4	31	0.6	5	0.1
ふるさと納税	14		29		4	
地方債	383	7.8	337	6.7	296	6.5
その他	1,428	29.0	1,881	37.3	1,466	32.1
歳出合計	4,782	100.0	4,828	100.0	4,411	100.0
人件費	708	14.8	678	14.0	610	13.8
職員給与	401		391		371	
物件費	732	15.3	699	14.5	720	16.3
扶助費	436	9.1	385	8.0	379	8.6
公債費	532	11.1	462	9.6	522	11.8
普通建設事業	922	19.3	992	20.6	773	17.5
その他	1,453	30.4	1,612	33.4	1,407	31.9

(6) 財政指標等

項 目	R3		R2	
	指標値	全道順位	指標値	全道順位
標準財政規模	3,129	120	2,845	125
財政力指数	0.139	158	0.142	158
実質収支	136	121	169	84
単年度収支	▲ 33	167	12	94
経常収支比率	75.2	154	77.9	162
実質赤字比率	-	-	-	-
連結実質赤字比率	-	-	-	-
実質公債費比率	6.3	140	6.9	130
将来負担比率	-	-	-	-
基金残高合計	3,061	97	2,836	91
財政調整基金	1,238	63	1,188	57
減債基金	1,109	22	979	20
その他特定目的基金	715	151	670	145
地方債現在高	4,864	138	5,004	127
債務負担行為現在高	224	98	0	171
ラスバイレス指数	99.1	18	100.1	2

(7) 税収

区 分	R3		R2	
	収入済額	徴収率	収入済額	徴収率
市町村民税	136	98.8	141	98.6
個人	122	98.7	129	98.5
法人	14	100.0	12	100.0
固定資産税	139	97.7	143	97.6
土地	12	96.2	13	96.3
家屋	67	96.0	71	96.0
償却	43	100.0	43	100.0
合計	304	98.4	311	98.3

(8) 教育、医療、福祉

教育	施設数
幼稚園	- ケ所
こども園	- ケ所
小学校	1 ケ所
中学校	1 ケ所
高等学校	1 ケ所
医療	施設数
病院	- ケ所
診療所	1 ケ所
歯科	1 ケ所
福祉	施設数
保育所	- ケ所
養護老人ホーム	1 ケ所
特養老人ホーム	1 ケ所
軽費老人ホーム	- ケ所
生活保護率 (被保護人員/人口)	0.64 %

(9) 公共施設等

施設	数
公民館	4 施設
図書館	1 施設
体育館	1 施設
公営住宅	174 戸
公園	面積
数	1 ケ所
面積	4 ha
道路	実延長
面積	247 km
	2,713,245 m <sup>2</sup>
上水道	料金
普及率	1,930 円
	94.1 %
下水道	料金
普及率	4,358 円
	74.0 %
ごみ処理人口	2,699 人
し尿処理人口	397 人



さろまちょう  
佐呂間町

団体コード： 015521  
市町村類型： I - O

所在地 〒 093-0592 常呂郡佐呂間町字永代町3番地の1  
TEL 01587-2-1211  
FAX 01587-2-3368  
URL https://www.town.saroma.hokkaido.jp  
E-mail soumu@town.saroma.hokkaido.jp

	町長	副町長	議会議員						
	たけだ はるとも <b>武田 温友</b> 61歳 1期目 任期満了日： 6.9.11	たまい しんいち 玉井 伸一 1期目 任期満了日： 6.9.30	議長 さとう あきお 佐藤 昭男	副議長 たかはし のりひさ 高橋 紀久					
			議員定数 10人	任期満了日 7.9.29					
町名の由来		沿革							
アイヌ語の「サロ・オマ・ベツト」(葦のあるところ「サラ・オマ」(葦のあるところの沼))から転訛したもの。		明5 郡内に7村設置。 明16 常呂村外6村戸長役場に属する。 大3、4 鑑沸村戸長役場設置。 大4、4 二級町村制施行、鑑沸村とする。 大4、11、1 佐呂間村と改称。 昭18、4、1 一級町村制施行。 昭23、4、1 若佐村を分村。 昭28、4、1 町制施行。 昭31、9、30 佐呂間町、若佐村を廃し、佐呂間町設置。							
姉妹・友好等都市提携									
パーマ(アメリカ)、港区(東京都)、都農町(宮崎県)									
地域指定状況									
低工	過疎	辺地	自公	離島	特豪	山村	農振	半島	特定
○	○	○	国定				○		
行政区画面積		404.94 km <sup>2</sup> (道内 82 位)							

(1) 人口

区分	人口(人)	人口密度(人/km <sup>2</sup> )	増減率(%)	人口割合(%)			世帯数(世帯)	道内順位	
				15歳未満	15~64歳	65歳以上		R2.10(国調)	人口
H22.10.1 (国調)	5,892	14.5	▲ 7.8	11.4	55.5	33.1	2,415		96
H27.10.1 (国調)	5,362	13.2	▲ 9.0	11.2	51.4	37.4	2,311		
R2.10.1 (国調)	4,875	12.0	▲ 9.1	10.1	50.4	39.5	2,266	65歳以上	77
R5.1.1 (住基)	4,767 (うち外国住民)		178 (人)	9.6	51.1	39.4	2,393		

(2) 職員数等

普通会計	114人
一般行政	95人
教 育	19人
消 防	人
公営企業等	30人
うち病院	人
計	144人

(3) 産業構造

産業区分	就業人口(人)	構成比(%)
1次	812	31.3
2次	623	24.0
3次	1,154	44.5
(計(分類不能含む))	2,596	100.0

(4) 基幹産業の状況等

産業	R3生産額(道内シェア)	R2経営体数	主な農産物
農業	112.6 億円 (0.86%)	135	： 乳用牛、肉用牛
漁業	35.5 億円 (1.37%)	H30経営体数 87	： ほたて貝、さけ
工業	R2製造品出荷額等(道内シェア) 444.8 億円 (0.74%)	R3事業所数 12	： 食料品
商業	R2商品販売額(道内シェア) 50.1 億円 (0.03%)	R3事業所数 61	： 農産加工品、水産加工品、めん・パン類、畜産加工品
観光	R3観光客入込数(道内シェア) 14.4 万人 (0.17%)	主な観光資源	： オホーツクの流氷、網走国定公園、サロマ湖

(5) 歳入・歳出の状況

区分	R3		R2		R1	
	決算額	構成比	決算額	構成比	決算額	構成比
歳入合計	6,858	100.0	5,959	100.0	4,880	100.0
地方税	720	10.5	775	13.0	773	15.8
地方交付税	2,801	40.8	2,441	41.0	2,352	48.2
普通交付税	2,566		2,234		2,143	
特別交付税	234		207		209	
寄附金	197	2.9	226	3.8	172	3.5
ふるさと納税	195		217		170	
地方債	483	7.0	596	10.0	356	7.3
その他	2,658	38.8	1,921	32.2	1,226	25.1
歳出合計	6,647	100.0	5,731	100.0	4,694	100.0
人件費	907	13.6	920	16.1	808	17.2
職員給与	559		585		518	
物件費	816	12.3	833	14.5	933	19.9
扶助費	403	6.1	284	5.0	288	6.1
公債費	752	11.3	682	11.9	600	12.8
普通建設事業	1,897	28.6	903	15.8	533	11.3
その他	1,872	28.2	2,108	36.8	1,533	32.7

(6) 財政指標等

項目	R3		R2	
	指標値	全道順位	指標値	全道順位
標準財政規模	3,667	101	3,341	101
財政力指数	0.252	73	0.264	73
実質収支	211	93	227	60
単年度収支	▲ 16	158	41	60
経常収支比率	76.7	146	79.7	151
実質赤字比率	-	-	-	-
連結実質赤字比率	-	-	-	-
実質公債費比率	7.9	109	7.5	119
将来負担比率	-	-	-	-
基金残高合計	5,389	42	5,014	39
財政調整基金	2,734	12	2,369	14
減債基金	262	108	262	100
その他特定目的基金	2,393	64	2,383	55
地方債現在高	6,560	98	6,825	94
債務負担行為現在高	4	168	5	167
ラスパイレス指数	97.3	76	98.2	45

(7) 税収

区分	R3		R2	
	収入済額	徴収率	収入済額	徴収率
市町村民税	352	97.5	401	97.7
個人	304	97.2	353	97.5
法人	47	100.0	49	99.0
固定資産税	311	96.5	319	94.9
土地	29	89.8	30	88.7
家屋	177	95.7	180	93.0
償却	101	100.0	106	100.0
合計	720	97.3	775	96.6

(8) 教育、医療、福祉

施設	数
幼稚園	-ヶ所
こども園	-ヶ所
小学校	3ヶ所
中学校	1ヶ所
高等学校	1ヶ所
病院	-ヶ所
診療所	2ヶ所
歯科	1ヶ所
保育所	3ヶ所
養護老人ホーム	-ヶ所
特養老人ホーム	1ヶ所
軽費老人ホーム	-ヶ所
生活保護率(被保護人員/人口)	0.78%

(9) 公共施設等


施設	数
公民館	- 施設
図書館	1 施設
体育館	1 施設
公営住宅	249 戸
公園	6ヶ所
面積	23 ha
道路	実延長 322 km
面積	4,835,754 m <sup>2</sup>
上水道	料金 1,687 円
普及率	91.4%
下水道	料金 4,510 円
普及率	67.4%
ごみ処理人口	4,842 人
し尿処理人口	711 人



えんがるちょう  
遠軽町

団体コード： 015555  
市町村類型： IV-2

所在地 〒 099-0492 紋別郡遠軽町1条通北3丁目1番地1  
TEL 0158-42-4811  
FAX 0158-42-3688  
URL https://engaru.jp  
E-mail soumu@engaru.jp

	町長	副町長	議会議員						
	ささき しゅういち 佐々木 修一	ふなき じゅんじ 舟木 淳次	議長 すぎもと しんいち 杉本 信一	副議長 たけなか ひろし 竹中 裕志					
	64歳 4期目 任期満了日： 7.10.22	1期目 任期満了日： 6.3.31	議員定数 16人	任期満了日 7.10.22					
町名の由来		沿革							
アイヌ語の「インカルシ」(見張りをする所)が転訛したもの。		明30 戸長役場設置。 明39. 4 二級町村制施行、湧別村とする。 明43. 4 下湧別村、上湧別村分村し二級町村制施行。 大8. 4. 1 上湧別村から分村し二級町村制施行、遠軽村とする。 大14. 1. 1 生田原村分村。 昭9. 4. 1 一級町村制施行、遠軽町とする。 昭21. 8. 1 丸瀬布村、白滝村を分村。 昭28. 10. 1 丸瀬布村町制施行、丸瀬布町とする。 昭29. 4. 1 生田原村町制施行、生田原町とする。 平17. 10. 1 生田原町、遠軽町、丸瀬布町、白滝村を廃し、遠軽町を設置。							
姉妹・友好等都市提携									
バストス(ブラジル)、モアラン・アン・モンターニュ(フランス)、田辺市(和歌山県)、笠間市(茨城県)、綾部市(京都府)									
地域指定状況									
低工	過疎	辺地	自公	離島	特豪	山村	農振	半島	特定
△	○	○			△	○	○		△
行政区画面積		1,332.45 km <sup>2</sup>			(道内 4 位)				

(1) 人口

区分	人口(人)	人口密度(人/km <sup>2</sup> )	増減率(%)	人口割合(%)			世帯数(世帯)	道内順位	
				15歳未満	15~64歳	65歳以上		R2.10(国調)	人口
H22.10.1 (国調)	22,265	16.7	▲ 5.8	12.4	56.4	31.2	9,617		34
H27.10.1 (国調)	20,873	15.7	▲ 6.3	11.6	53.3	35.2	9,278		
R2.10.1 (国調)	19,241	14.4	▲ 7.8	10.5	50.9	38.6	8,813	65歳以上	90
R5.1.1 (住基)	18,511			9.8	52.2	38.0	9,919		

(2) 職員数等

普通会計	216人
一般行政	180人
教育	36人
消防	人
公営企業等	20人
うち病院	人
計	236人

(3) 産業構造

産業区分	就業人口(人)	構成比(%)
1次	663	7.4
2次	1,546	17.2
3次	6,727	75.0
(計(分類不能含む))	8,965	100.0

(4) 基幹産業の状況等

産業	R3生産額(道内シェア)	R2経営体数	主な農産物
農業	54.5 億円 (0.42%)	95	乳用牛
漁業	- 億円 -	H30経営体数 -	水産物 -
工業	R2製造品出荷額等(道内シェア) 81.7 億円 (0.14%)	R3事業所数 22	主な製造品： 食料品、木材・木製品(家具を除く)
商業	R2商品販売額(道内シェア) 324.6 億円 (0.19%)	R3事業所数 164	主な特産品： 畜産加工品、工芸・クラフト品
観光	R3観光客入込数(道内シェア) 63.0 万人 (0.74%)	主な観光資源	遠軽町の黒曜石、太陽の丘えんがる公園、森林鉄道蒸気機関車「雨宮21号」

(5) 歳入・歳出の状況

区分	R3		R2		R1	
	決算額	構成比	決算額	構成比	決算額	構成比
歳入合計	21,593	100.0	18,877	100.0	17,324	100.0
地方税	2,113	9.8	2,171	11.5	2,178	12.6
地方交付税	7,281	33.7	6,889	36.5	6,749	39.0
普通交付税	6,578		6,256		6,106	
特別交付税	703		633		643	
寄附金	120	0.6	93	0.5	39	0.2
ふるさと納税	94		41		23	
地方債	6,007	27.8	2,544	13.5	3,884	22.4
その他	6,071	28.1	7,180	38.0	4,475	25.8
歳出合計	20,337	100.0	18,048	100.0	16,879	100.0
人件費	2,242	11.0	2,308	12.8	2,161	12.8
職員給与	1,268		1,316		1,311	
物件費	2,824	13.9	2,579	14.3	2,752	16.3
扶助費	1,651	8.1	1,104	6.1	1,078	6.4
公債費	2,265	11.1	2,383	13.2	2,247	13.3
普通建設事業	6,919	34.0	3,332	18.5	4,592	27.2
その他	4,436	21.8	6,342	35.1	4,048	24.0

(6) 財政指標等

項目	R3		R2	
	指標値	全道順位	指標値	全道順位
標準財政規模	9.671	29	9.347	29
財政力指数	0.261	68	0.266	70
実質収支	981	14	817	9
単年度収支	165	37	399	9
経常収支比率	86.3	55	92.0	44
実質赤字比率	-	-	-	-
連結実質赤字比率	-	-	-	-
実質公債費比率	9.5	77	9.7	75
将来負担比率	17.5	79	17.8	88
基金残高合計	9,459	17	9,179	16
財政調整基金	3,590	10	2,975	11
減債基金	1,102	24	1,402	11
その他特定目的基金	4,767	22	4,802	18
地方債現在高	28,104	16	24,291	21
債務負担行為現在高	569	65	914	52
ラスパイレス指数	97.0	90	96.6	117

(7) 税収

区分	R3		R2	
	収入済額	徴収率	収入済額	徴収率
市町村民税	1,017	96.3	1,050	96.3
個人	910	96.0	912	95.8
法人	107	99.8	138	99.7
固定資産税	786	85.2	818	86.1
土地	114	84.8	121	85.7
家屋	418	84.8	449	85.7
償却	228	84.8	222	85.7
合計	2,113	91.6	2,171	91.9

(8) 教育、医療、福祉

教育	施設数
幼稚園	-ヶ所
こども園	-ヶ所
小学校	8ヶ所
中学校	7ヶ所
高等学校	1ヶ所
医療	施設数
病院	-ヶ所
診療所	5ヶ所
歯科	3ヶ所
福祉	施設数
保育所	7ヶ所
養護老人ホーム	-ヶ所
特養老人ホーム	-ヶ所
軽費老人ホーム	-ヶ所
生活保護率(被保護人員/人口)	1.32%

(9) 公共施設等


公民館	2施設
図書館	2施設
体育館	6施設
公営住宅	979戸
公園	数
	28ヶ所
面積	112 ha
道路	実延長
	633 km
面積	7,777,410 m <sup>2</sup>
上水道	料金
	2,090円
普及率	93.3%
下水道	料金
	4,180円
普及率	85.1%
ごみ処理人口	18,665人
し尿処理人口	2,977人



ゆうべつちょう  
湧別町

団体コード： 015598  
市町村類型： II - O

所在地 〒 099-6592 紋別郡湧別町上湧別屯田市街地318番地  
TEL 01586-2-2111  
FAX 01586-2-2511  
URL https://www.town.yubetsu.lg.jp  
E-mail main@town.yubetsu.lg.jp

	町長	副町長	議会議員						
	かりた ともゆき <b>刘田 智之</b> 65歳 1期目 任期満了日： 7.11.14	いん ひろふみ 因 洋史 1期目 任期満了日： 7.12.19	議長	むらた かずし 村田 一志					
			副議長	やまもと えいこ 山本 栄子					
町名の由来		沿革							
アイヌ語の「ユウベツ」(温泉の川)に由来したもの。		明5 湧別村設置。 明30. 6 湧別村戸長役場設置。 明39. 4 二級町村制施行、湧別村と改称。 明43. 4. 1 上湧別村を分村、湧別村を下湧別村と改称。 明43. 4. 1 上湧別村二級町村制施行。 大8 湧別村を分村。 昭13. 4. 1 上湧別村一級町村制施行。 昭15. 4. 1 下湧別村一級町村制施行。 昭28. 9. 29 上湧別村町制施行。 昭28. 10. 1 下湧別村町制施行、湧別町と改称。 平21. 10. 5 上湧別町、湧別町を廃し、湧別町を設置。							
姉妹・友好等都市提携									
ホワイトコート(カナダ)、セルウィン(ニュージーランド)、新篠津村(北海道)									
地域指定状況									
低工	過疎	辺地	自公	離島	特豪	山村	農振	半島	特定
○	○	○	国定			△	○		
行政区画面積		505.79 km <sup>2</sup> (道内 65 位)							

(1) 人口

区分	人口(人)	人口密度(人/km <sup>2</sup> )	増減率(%)	人口割合(%)			世帯数(世帯)	道内順位	
				15歳未満	15~64歳	65歳以上		R2.10(国調)	人口
H22.10.1 (国調)	10,041	19.9	▲ 6.7	12.2	55.6	32.2	4,010		62
H27.10.1 (国調)	9,231	18.3	▲ 8.1	10.5	53.7	35.8	3,861		
R2.10.1 (国調)	8,270	16.4	▲ 10.4	9.4	51.3	39.3	3,692	65歳以上	80
R5.1.1 (住基)	8,096 (うち外国住民 176 人)			9.0	51.8	39.2	4,021		

(2) 職員数等

普通会計	146 人
一般行政	122 人
教 育	24 人
消 防	人
公営企業等	9 人
うち病院	人
計	155 人

(3) 産業構造

産業区分	就業人口(人)	構成比(%)
1次	1,482	33.7
2次	842	19.1
3次	2,059	46.8
(分類不能含む)	4,398	100.0

(4) 基幹産業の状況等

産業	R3生産額(道内シェア)	R2経営体数	主な農産物
農業	173.3 億円 (1.32%)	257	： 乳用牛、野菜
漁業	103.2 億円 (3.99%)	H30経営体数 195	： ほたて貝、さけ
工業	R2製造品出荷額等(道内シェア) 166.7 億円 (0.28%)	R3事業所数 26	： 食料品
商業	R2商品販売額(道内シェア) 137.2 億円 (0.08%)	R3事業所数 91	： 水産加工品、めん・パン類
観光	R3観光客入込数(道内シェア) 33.4 万人 (0.39%)	主な観光資源	： オホーツクの流水、網走国定公園、サロマ湖、かみゆうべつ温泉チューリップの湯

(5) 歳入・歳出の状況

区分	R3		R2		R1	
	決算額	構成比	決算額	構成比	決算額	構成比
歳入合計	10,566	100.0	10,020	100.0	8,698	100.0
地方税	1,080	10.2	1,143	11.4	1,102	12.7
地方交付税	4,190	39.7	3,836	38.3	3,774	43.4
普通交付税	3,853		3,532		3,459	
特別交付税	337		303		315	
寄附金	158	1.5	109	1.1	72	0.8
ふるさと納税	151		95		61	
地方債	1,379	13.1	1,373	13.7	953	11.0
その他	3,759	35.6	3,559	35.5	2,795	32.1
歳出合計	9,875	100.0	9,635	100.0	8,357	100.0
人件費	1,393	14.1	1,377	14.3	1,272	15.2
職員給与	820		819		856	
物件費	1,395	14.1	1,324	13.7	1,269	15.2
扶助費	756	7.7	530	5.5	545	6.5
公債費	1,065	10.8	1,004	10.4	978	11.7
普通建設事業	2,464	25.0	2,036	21.1	1,982	23.7
その他	2,802	28.4	3,364	34.9	2,311	27.7

(6) 財政指標等

項目	R3		R2	
	指標値	全道順位	指標値	全道順位
標準財政規模	5,572	56	5,243	57
財政力指数	0.251	76	0.256	82
実質収支	407	45	358	32
単年度収支	49	82	32	67
経常収支比率	77.1	144	78.8	156
実質赤字比率	-	-	-	-
連結実質赤字比率	-	-	-	-
実質公債費比率	7.2	124	6.6	132
将来負担比率	-	-	-	-
基金残高合計	7,705	21	7,151	21
財政調整基金	4,546	5	4,078	6
減債基金	945	33	945	23
その他特定目的基金	2,214	68	2,128	65
地方債現在高	11,135	55	10,789	57
債務負担行為現在高	1,121	45	1,028	49
ラスパイレス指数	96.7	111	96.0	143

(7) 税収

区分	R3		R2	
	収入済額	徴収率	収入済額	徴収率
市町村民税	527	96.9	579	96.8
個人	455	96.8	499	96.7
法人	73	97.8	80	97.7
固定資産税	441	97.5	458	97.6
土地	53	97.5	54	97.5
家屋	238	97.5	244	97.5
償却	149	97.5	158	97.5
合計	1,080	97.4	1,143	97.3

(8) 教育、医療、福祉

教育	施設数
幼稚園	-ヶ所
こども園	1ヶ所
小学校	5ヶ所
中学校	2ヶ所
高等学校	1ヶ所
医療	施設数
病院	-ヶ所
診療所	2ヶ所
歯科	2ヶ所
保育所	5ヶ所
養護老人ホーム	-ヶ所
特養老人ホーム	-ヶ所
軽費老人ホーム	-ヶ所
福祉	生活保護率
(被保護人員/人口)	1.13 %

(9) 公共施設等

公民館	1 施設
図書館	2 施設
体育館	3 施設
公営住宅	690 戸
公園	数 12ヶ所
	面積 106 ha
道路	実延長 541 km
	面積 7,658,753 m <sup>2</sup>
上水道	料金 2,200 円
	普及率 86.6 %
下水道	料金 3,468 円
	普及率 100.0 %
ごみ処理人口	8,214 人
し尿処理人口	876 人



たきのうえちょう  
滝上町

団体コード： 015601  
市町村類型： I - O

所在地 〒 099-5692 紋別郡滝上町滝ノ上市街地4条通2丁目1番地  
TEL 0158-29-2111  
FAX 0158-29-3588  
URL https://www.town.takinoue.hokkaido.jp  
E-mail syomu@town.takinoue.hokkaido.jp

	町長	副町長	議会議員	
	きよはら なおひろ 清原 尚弘	いのうえ ひでき 井上 英樹	議長	すがわら けんじ 菅原 賢司
	50歳 1期目 任期満了日： 9.4.30	1期目 任期満了日： 9.5.11	副議長	よねや としこ 米谷 淑子
町名の由来		沿革		
渚滑川上流にある滝の上部に市街地があることに由来したものの。		<small>明5 渚滑村に属する。</small> <small>明34 渚滑村戸長役場設置。</small> <small>明39 二級町村制、渚滑村とする。</small> <small>大7. 4. 1 渚滑村より分村、二級町村制施行、滝上村とする。</small> <small>昭22. 10. 1 町制施行。</small>		
姉妹・友好等都市提携				
越知町(高知県)				
地域指定状況				
低工	過疎	辺地	自公	離島
○	○	○	○	○
行政区画面積	766.89 km <sup>2</sup> (道内 21 位)			

(1) 人口

区分	人口(人)	人口密度(人/km <sup>2</sup> )	増減率(%)	人口割合(%)			世帯数(世帯)	道内順位	
				15歳未満	15~64歳	65歳以上		R2.10(国調)	R2.10(国調)
H22.10.1 (国調)	3,028	3.9	▲ 10.0	8.9	52.6	38.5	1,376	人口	155
H27.10.1 (国調)	2,721	3.5	▲ 10.1	8.8	50.1	41.2	1,295	65歳以上	22
R2.10.1 (国調)	2,421	3.2	▲ 11.0	8.3	46.9	44.8	1,201		
R5.1.1 (住基)	2,363		29 (うち外国住民)	8.3	47.4	44.3	1,337		

(2) 職員数等

普通会計	76人
一般行政	68人
教育	8人
消防	人
公営企業等	23人
うち病院	人
計	99人

(3) 産業構造

産業区分	就業人口(人)	構成比(%)
1次	271	22.5
2次	188	15.6
3次	742	61.5
(分類不能含む)	1,206	100.0

(4) 基幹産業の状況等

産業	R3生産額(道内シェア)	R2経営体数	主な農産物
農業	32.8 億円 (0.25%)	54	乳用牛
漁業	- 億円 -	H30経営体数 -	水産物 -
工業	X 億円 X	R3事業所数 3	製造品 -
商業	R2商品販売額(道内シェア) 22.5 億円 (0.01%)	R3事業所数 30	乳製品、農産加工品、めん・パン 特産品 類、菓子類
観光	R3観光客入込数(道内シェア) 3.0 万人 (0.04%)	主な観光資源	渚滑川、芝ざくら

(5) 歳入・歳出の状況

区分	R3		R2		R1	
	決算額	構成比	決算額	構成比	決算額	構成比
歳入合計	4,713	100.0	5,102	100.0	4,645	100.0
地方税	255	5.4	266	5.2	260	5.6
地方交付税	2,731	57.9	2,480	48.6	2,386	51.4
普通交付税	2,553		2,321		2,224	
特別交付税	178		159		162	
寄附金	16	0.3	14	0.3	12	0.3
ふるさと納税	10		10		6	
地方債	342	7.3	433	8.5	326	7.0
その他	1,369	29.0	1,908	37.4	1,661	35.8
歳出合計	4,320	100.0	4,807	100.0	4,439	100.0
人件費	867	20.1	804	16.7	684	15.4
職員給与	545		546		444	
物件費	640	14.8	663	13.8	712	16.0
扶助費	251	5.8	196	4.1	184	4.2
公債費	578	13.4	569	11.8	537	12.1
普通建設事業	702	16.3	1,016	21.1	1,066	24.0
その他	1,280	29.6	1,559	32.4	1,255	28.3

(6) 財政指標等

項目	R3		R2	
	指標値	全道順位	指標値	全道順位
標準財政規模	3,040	124	2,801	126
財政力指数	0.123	164	0.126	165
実質収支	388	50	294	40
単年度収支	94	55	90	32
経常収支比率	79.5	128	79.1	154
実質赤字比率	-	-	-	-
連結実質赤字比率	-	-	-	-
実質公債費比率	6.3	140	6.3	142
将来負担比率	-	-	-	-
基金残高合計	3,562	79	3,394	71
財政調整基金	2,312	20	2,142	20
減債基金	704	45	704	43
その他特定目的基金	545	160	548	151
地方債現在高	4,883	136	5,100	124
債務負担行為現在高	13	159	20	158
ラスパイレス指数	95.8	144	96.2	135

(7) 税収

区分	R3		R2	
	収入済額	徴収率	収入済額	徴収率
市町村民税	122	99.0	126	99.2
個人	109	98.8	115	99.2
法人	12	100.0	11	100.0
固定資産税	107	99.5	116	99.7
土地	13	97.5	14	98.2
家屋	48	99.5	54	99.8
償却	35	100.0	37	100.0
合計	255	99.3	266	99.5

(8) 教育、医療、福祉

施設	数
幼稚園	-ヶ所
こども園	1ヶ所
小学校	2ヶ所
中学校	1ヶ所
高等学校	-ヶ所
病院	-ヶ所
診療所	2ヶ所
歯科	1ヶ所
保育所	-ヶ所
養護老人ホーム	-ヶ所
特養老人ホーム	-ヶ所
軽費老人ホーム	-ヶ所
生活保護率(被保護人員/人口)	1.30%

(9) 公共施設等

施設	数
公民館	3施設
図書館	1施設
体育館	1施設
公営住宅	261戸
公園	面積 11ヶ所 46 ha
道路	実延長 208 km 面積 2,797,712 m <sup>2</sup>
上水道	料金 1,980 円 普及率 83.3%
下水道	料金 3,630 円 普及率 84.3%
ごみ処理人口	2,380人
し尿処理人口	413人



おこっぺちょう  
**興部町**

団体コード： 015610  
市町村類型： I-O

所在地 〒 098-1692 紋別郡興部町字興部710番地  
TEL 0158-82-2131  
FAX 0158-82-2990  
URL <https://www.town.okoppe.lg.jp>  
E-mail [information@town.okoppe.lg.jp](mailto:information@town.okoppe.lg.jp)

	町長	副町長	議会議員						
	はざま かずとし <b>裕一寿</b> 66歳 6期目 任期満了日： 9.4.30	すいな とおる 2期目 任期満了日： 9.6.22	議長	ふじわたり あきひろ 藤渡 昭博					
		期目 任期満了日：	副議長	たけうち きよし 竹内 清					
町名の由来		沿革							
アイヌ語の「オウコッペ」(川尻の合流しているところ)が転訛したもの。		明5 紋別郡に10村設置。 明42 興部外2村戸長役場設置。 大8 興部村、沙留村、瑠椋村が合併、二級町村制施行、興部村とする。 大14 西興部村を分離。 昭26、4、1 町制施行。							
姉妹・友好等都市提携									
ステットラー(カナダ)									
地域指定状況									
低工	過疎	辺地	自公	離島	特豪	山村	農振	半島	特定
○	○				○	○	○		○
行政区画面積		362.55 km <sup>2</sup>			(道内 96 位)				

(1) 人口

区分	人口(人)	人口密度(人/km <sup>2</sup> )	増減率(%)	人口割合(%)			世帯数(世帯)	道内順位	
				15歳未満	15~64歳	65歳以上		R2.10(国調)	R2.10(国調)
H22.10.1 (国調)	4,301	11.9	▲ 6.3	12.9	59.3	27.9	1,877	人口	123
H27.10.1 (国調)	3,909	10.8	▲ 9.1	11.9	56.7	31.4	1,757		
R2.10.1 (国調)	3,628	10.0	▲ 7.2	12.4	54.3	33.3	1,725	65歳以上	142
R5.1.1 (住基)	3,595	(うち外国住民)	82 人	12.0	54.2	33.8	1,772		

(2) 職員数等

普通会計	80人
一般行政	70人
教育	10人
消防	人
公営企業等	45人
うち病院	37人
計	125人

(3) 産業構造

産業区分	就業人口(人)	構成比(%)
1次	528	27.3
2次	471	24.3
3次	928	47.9
(計(分類不能含む))	1,936	100.0

(4) 基幹産業の状況等

産業	生産額(道内シェア)	割合	経営体数	主な産物
農業	R3農業生産額(道内シェア) 68.6 億円 (0.52%)		R2経営体数 76	主な農産物 : 乳用牛
漁業	R3漁業生産額(道内シェア) 51.2 億円 (1.98%)		H30経営体数 80	主な水産物 : ほたて貝、さけ
工業	R2製造品出荷額等(道内シェア) 104.9 億円 (0.17%)		R3事業所数 16	主な製造品 : 食料品
商業	R2商品販売額(道内シェア) 60.5 億円 (0.04%)		R3事業所数 39	主な特産品 : 乳製品、畜産加工品、農産加工品
観光	R3観光客入込数(道内シェア) 3.6 万人 (0.04%)		主な観光資源	: オホーツクの流氷

(5) 歳入・歳出の状況

区分	R3		R2		R1	
	決算額	構成比	決算額	構成比	決算額	構成比
歳入合計	5,954	100.0	5,809	100.0	6,358	100.0
地方税	518	8.7	585	10.1	533	8.4
地方交付税	2,567	43.1	2,288	39.4	2,228	35.0
普通交付税	2,339		2,090		2,030	
特別交付税	228		198		198	
寄附金	585	9.8	109	1.9	24	0.4
ふるさと納税	554		108		21	
地方債	327	5.5	316	5.4	665	10.5
その他	1,957	32.9	2,511	43.2	2,909	45.8
歳出合計	5,673	100.0	5,601	100.0	6,210	100.0
人件費	722	12.7	696	12.4	664	10.7
職員給与	434		421		414	
物件費	933	16.4	881	15.7	856	13.8
扶助費	283	5.0	167	3.0	159	2.6
公債費	536	9.5	495	8.8	498	8.0
普通建設事業	480	8.5	519	9.3	1,138	18.3
その他	2,720	47.9	2,843	50.8	2,895	46.6

(6) 財政指標等

項目	R3		R2	
	指標値	全道順位	指標値	全道順位
標準財政規模	3,226	112	2,928	115
財政力指数	0.219	102	0.223	102
実質収支	248	84	207	72
単年度収支	41	88	63	41
経常収支比率	76.4	149	78.0	161
実質赤字比率	-	-	-	-
連結実質赤字比率	-	-	-	-
実質公債費比率	7.9	109	8.7	95
将来負担比率	-	-	2.6	107
基金残高合計	2,793	111	2,437	108
財政調整基金	1,509	43	1,636	28
減債基金	192	129	212	106
その他特定目的基金	1,092	122	589	149
地方債現在高	5,164	124	5,361	119
債務負担行為現在高	40	147	53	145
ラスパイレス指数	97.1	85	96.9	98

(7) 税収

区分	R3		R2	
	収入済額	徴収率	収入済額	徴収率
市町村民税	276	94.1	340	94.9
個人	235	93.1	289	94.1
法人	41	100.0	51	100.0
固定資産税	194	94.1	200	94.3
土地	18	91.4	19	91.6
家屋	111	91.4	112	91.6
償却	63	100.0	68	100.0
合計	518	94.6	585	95.1

(8) 教育、医療、福祉

施設	数
教育	
幼稚園	-ヶ所
こども園	-ヶ所
小学校	2ヶ所
中学校	1ヶ所
高等学校	1ヶ所
医療	
病院	1ヶ所
診療所	-ヶ所
歯科	-ヶ所
福祉	
保育所	2ヶ所
養護老人ホーム	-ヶ所
特養老人ホーム	-ヶ所
軽費老人ホーム	-ヶ所
生活保護率(被保護人員/人口)	1.03%

(9) 公共施設等

公民館	2 施設
図書館	1 施設
体育館	3 施設
公営住宅	316 戸
公園	数
面積	15ヶ所
	18 ha
道路	実延長
	297 km
	面積
	4,546,171 m <sup>2</sup>
上水道	料金
	2,660 円
	普及率
	99.3%
下水道	料金
	3,630 円
	普及率
	85.8%
ごみ処理人口	3,638 人
し尿処理人口	519 人



にしおこっぺむら  
**西興部村**

団体コード： 015628  
市町村類型： I - O

所在地 〒 098-1501 紋別郡西興部村字西興部100番地  
TEL 0158-87-2111  
FAX 0158-87-2777  
URL <https://www.vill.nishiokoppe.lg.jp>  
E-mail [ni.soumukakari@vill.nishiokoppe.lg.jp](mailto:ni.soumukakari@vill.nishiokoppe.lg.jp)

	村長 きくち ひろし <b>菊池 博</b> 66歳 3期目 任期満了日： 9.1.31	副村長 よしだ かつし 吉田 且志 2期目 任期満了日： 9.3.31	議会議員 議長 もりた えいいち 森田 英一 副議長 おおはら としひこ 大原 敏彦 議員定数 7人 任期満了日 9.4.30																			
	<p>村名の由来</p> <p>興部の西方に位置するので、西の字を冠したものです。</p> <p>姉妹・友好等都市提携</p> <p>地域指定状況</p> <table border="1"> <tr> <td>低工</td><td>過疎</td><td>辺地</td><td>自公</td><td>離島</td><td>特豪</td><td>山村</td><td>農振</td><td>半島</td><td>特定</td> </tr> <tr> <td></td><td>○</td><td></td><td>道立</td><td></td><td>○</td><td>○</td><td>○</td><td></td><td>○</td> </tr> </table> <p>行政区画面積 308.08 km<sup>2</sup> (道内 101位)</p>			低工	過疎	辺地	自公	離島	特豪	山村	農振	半島	特定		○		道立		○	○	○	
低工	過疎	辺地	自公	離島	特豪	山村	農振	半島	特定													
	○		道立		○	○	○		○													
<p>沿革</p> <p>明5 紋別郡に10村設置。 明13 紋別村外9村戸長役場設置。 明33 雄武村外3村戸長役場に属する。 明42 興部村外2村戸長役場設置。 大4 興部村、沙流村、瑠璃村が合併、二級町村制施行、興部村とする。 大14. 1. 1 興部村より分村、二級町村制施行、西興部村とする。</p>																						

(1) 人口

区分	人口(人)	人口密度(人/km <sup>2</sup> )	増減率(%)	人口割合(%)			世帯数(世帯)	道内順位	
				15歳未満	15~64歳	65歳以上		R2.10(国調)	R2.10(国調)
H22.10.1 (国調)	1,135	3.7	▲ 7.3	9.6	56.7	33.7	516	人口	177
H27.10.1 (国調)	1,116	3.6	▲ 1.7	10.7	56.5	32.9	501	65歳以上	120
R2.10.1 (国調)	1,053	3.4	▲ 5.6	9.9	54.7	35.4	499		
R5.1.1 (住基)	1,030	(うち外国住民 31人)	31	9.6	56.9	33.5	659		

(2) 職員数等

普通会計	44人
一般行政	40人
教育	4人
消防	人
公営企業等	3人
うち病院	人
計	47人

(3) 産業構造

産業区分	就業人口(人)	構成比(%)
1次	112	20.1
2次	88	15.8
3次	357	64.1
(分類不能含む)	557	100.0

(4) 基幹産業の状況等

産業	生産額(道内シェア)	経営体数	主な産物
農業	R3農業生産額(道内シェア) 21.7 億円 (0.17%)	R2経営体数 18	主な農産物 : 乳用牛
漁業	R3漁業生産額(道内シェア) - 億円	H30経営体数 -	主な水産物 : -
工業	R2製造品出荷額等(道内シェア) 12.7 億円 (0.02%)	R3事業所数 3	主な製造品 :
商業	R2商品販売額(道内シェア) 1.4 億円 (0.00%)	R3事業所数 10	主な特産品 : 畜産加工品、めん・パン類、乳製品、菓子類
観光	R3観光客入込数(道内シェア) 2.1 万人 (0.03%)	主な観光資源	: 森の美術館「木夢」、フラワerpark「花夢」

(5) 歳入・歳出の状況

区分	R3		R2		R1	
	決算額	構成比	決算額	構成比	決算額	構成比
歳入合計	2,390	100.0	2,680	100.0	2,890	100.0
地方税	106	4.5	103	3.8	105	3.6
地方交付税	1,376	57.6	1,297	48.4	1,269	43.9
普通交付税	1,258		1,199		1,170	
特別交付税	118		98		99	
寄附金	9	0.4	5	0.2	18	0.6
ふるさと納税	7		4		15	
地方債	177	7.4	295	11.0	472	16.3
その他	722	30.2	979	36.5	1,027	35.5
歳出合計	2,320	100.0	2,654	100.0	2,856	100.0
人件費	472	20.3	469	17.7	432	15.1
職員給与	259		244		243	
物件費	325	14.0	334	12.6	340	11.9
扶助費	77	3.3	77	2.9	69	2.4
公債費	399	17.2	390	14.7	781	27.4
普通建設事業	260	11.2	217	8.2	550	19.3
その他	787	33.9	1,168	44.0	685	24.0

(6) 財政指標等

項目	R3		R2	
	指標値	全道順位	指標値	全道順位
標準財政規模	1,468	178	1,401	177
財政力指数	0.103	177	0.103	178
実質収支	70	161	25	173
単年度収支	45	85	▲ 5	130
経常収支比率	84.1	82	92.7	39
実質赤字比率	-	-	-	-
連結実質赤字比率	-	-	-	-
実質公債費比率	9.5	77	12.4	24
将来負担比率	-	-	-	-
基金残高合計	2,857	108	2,796	95
財政調整基金	700	128	685	111
減債基金	428	81	428	70
その他特定目的基金	1,728	91	1,683	85
地方債現在高	3,784	156	3,991	153
債務負担行為現在高	8	164	2	169
ラスパイレス指数	98.6	29	96.3	132

(7) 税収

区分	R3		R2	
	収入済額	徴収率	収入済額	徴収率
市町村民税	55	99.3	55	99.6
個人	51	99.2	49	99.5
法人	4	100.0	6	100.0
固定資産税	42	99.9	39	99.4
土地	2	100.0	2	100.0
家屋	18	99.8	15	98.4
償却	22	100.0	22	100.0
合計	106	99.6	103	99.5

(8) 教育、医療、福祉

施設	数
教育	
幼稚園	-ヶ所
こども園	-ヶ所
小学校	2ヶ所
中学校	1ヶ所
高等学校	-ヶ所
医療	
病院	-ヶ所
診療所	2ヶ所
歯科	1ヶ所
福祉	
保育所	1ヶ所
養護老人ホーム	-ヶ所
特養老人ホーム	-ヶ所
軽費老人ホーム	-ヶ所
生活保護率(被保護人員/人口)	0.29%

(9) 公共施設等

施設	数	面積	実延長	料金	普及率
公民館	1	施設			
図書館	-	施設			
体育館	1	施設			
公営住宅	236	戸			
公園					
数	-ヶ所				
面積	-ha				
道路					
実延長	103	km			
面積	1,247,375	m <sup>2</sup>			
上水道					
料金	1,570	円			
普及率	96.1	%			
下水道					
料金	2,970	円			
普及率	100.0	%			
ごみ処理人口	1,038	人			
し尿処理人口	51	人			

オ  
ホ  
ー  
ツ  
ク





# おうちょう 雄武町

団体コード： 015636  
市町村類型： I - O

所在地 〒 098-1792 紋別郡雄武町字雄武700番地  
T E L 0158-84-2121  
F A X 0158-84-2844  
U R L <http://www.town.oumu.hokkaido.jp>  
E-mail [omui@town.oumu.hokkaido.jp](mailto:omui@town.oumu.hokkaido.jp)

	町長	副町長	議会議員						
	いしい ともぞう 石井 友藏	ささき ゆきひろ 佐々木 幸博	1 期目 任期満了日： 6.3.31	議長 はしづめ ひろふみ 橋詰 啓史					
	72 歳 1 期目 任期満了日： 5.9.30		期目 任期満了日：	副議長 しまむら よしふみ 嶋村 義文					
町名の由来		沿革							
アイヌ語の「オムイ」(河口が塞がる)に由来したものだ。		明5 雄武村、幌内村、沢木村設置。 明33 雄武外3村戸長役場設置。 明42 雄武村外2村戸長役場設置。 大4、4、1 雄武村、幌内村、沢木村が合併、二級町村制施行、雄武村とする。 昭23、10、1 町制施行。							
姉妹・友好等都市提携		-							
地域指定状況		-							
低工	過疎	辺地	自公	離島	特豪	山村	農振	半島	特定
○	○			○	○	○	○		○
行政区画面積		636.88 km <sup>2</sup> (道内 41 位)							

### (1) 人口

区 分	人口 (人)	人口密度 (人/km <sup>2</sup> )	増減率 (%)	人口割合 (%)			世帯数 (世帯)	道内順位 R2.10(国調)	
				15歳未満	15~64歳	65歳以上		人口	
H22.10.1 (国調)	4,939	7.8	▲ 10.3	10.8	60.0	29.2	2,228		
H27.10.1 (国調)	4,525	7.1	▲ 8.4	11.0	57.2	31.8	2,062	人口	110
R2.10.1 (国調)	4,199	6.6	▲ 7.2	10.3	55.9	33.8	2,052	65歳 以上	138
R5.1.1 (住基)	4,130			9.7	55.9	34.4	2,172		

### (2) 職員数等

普通会計	102 人
一般行政	90 人
教 育	12 人
消 防	人
公営企業等	46 人
うち病院	28 人
計	148 人

### (3) 産業構造

産業区分	就業人口 (人)	構成比 (%)
1 次	629	25.7
2 次	733	29.9
3 次	1,060	43.3
(計 分類不能含む)	2,448	100.0

### (4) 基幹産業の状況等

産業	生産額(道内シェア)	割合	経営体数	事業所数	主な産物
農業	R3 農業生産額(道内シェア) 46.4 億円 (0.35%)		R2 経営体数 58		主な農産物 : 乳用牛
漁業	R3 漁業生産額(道内シェア) 72.2 億円 (2.79%)		H30 経営体数 105		主な水産物 : ほたて貝、さけ
工業	R2 製造品出荷額等(道内シェア) 119.1 億円 (0.20%)		R3 事業所数 14		主な製造品 :
商業	R2 商品販売額(道内シェア) 32.4 億円 (0.02%)		R3 事業所数 37		主な特産品 : 水産加工品、めん・パン類、酒類
観光	R3 観光客入込数(道内シェア) 7.1 万人 (0.08%)		主な観光資源		: オホーツクの流氷

### (5) 歳入・歳出の状況

区 分	R3		R2		R1	
	決算額	構成比	決算額	構成比	決算額	構成比
歳入合計	7,316	100.0	6,820	100.0	6,421	100.0
地方税	630	8.6	654	9.6	630	9.8
地方交付税	3,159	43.2	2,950	43.3	2,842	44.3
普通交付税	2,953		2,770		2,667	
特別交付税	206		180		175	
寄附金	379	5.2	190	2.8	85	1.3
ふるさと納税	329		188		84	
地方債	604	8.3	468	6.9	482	7.5
その他	2,544	34.8	2,559	37.5	2,381	37.1
歳出合計	6,774	100.0	6,522	100.0	6,054	100.0
人件費	932	13.8	888	13.6	790	13.1
職員給与	611		589		528	
物件費	914	13.5	810	12.4	804	13.3
扶助費	305	4.5	293	4.5	298	4.9
公債費	624	9.2	614	9.4	614	10.1
普通建設事業	1,128	16.7	1,020	15.6	1,364	22.5
その他	2,871	42.4	2,896	44.4	2,185	36.1

### (6) 財政指標等

項 目	R3		R2	
	指標値	全道順位	指標値	全道順位
標準財政規模	3,917	88	3,695	87
財政力指数	0.193	122	0.194	121
実質収支	380	53	211	70
単年度収支	169	36	▲ 63	165
経常収支比率	73.0	166	75.2	170
実質赤字比率	-	-	-	-
連結実質赤字比率	-	-	-	-
実質公債費比率	8.1	106	8.2	108
将来負担比率	-	-	-	-
基金残高合計	4,174	62	4,144	55
財政調整基金	2,676	13	2,714	12
減債基金	626	55	625	48
その他特定目的基金	872	141	805	132
地方債現在高	5,299	121	5,304	121
債務負担行為現在高	275	90	271	89
ラスパイレス指数	99.4	12	99.3	17

### (7) 税収

区 分	R3		R2	
	収入済額	徴収率	収入済額	徴収率
市町村民税	310	98.3	331	98.7
個人	274	98.2	295	98.6
法人	35	99.7	37	99.7
固定資産税	234	97.6	240	97.6
土地	22	96.8	24	96.9
家屋	138	96.8	145	96.9
償却	73	99.4	71	99.3
合計	630	98.2	654	98.3

### (8) 教育、医療、福祉

施設	数
幼稚園	- ケ所
こども園	1 ケ所
小学校	3 ケ所
中学校	1 ケ所
高等学校	1 ケ所
病院	1 ケ所
診療所	- ケ所
歯科	- ケ所
保育所	1 ケ所
養護老人ホーム	- ケ所
特養老人ホーム	1 ケ所
軽費老人ホーム	- ケ所
生活保護率 (被保護人員/人口)	1.14 %

### (9) 公共施設等

施設	数
公民館	- 施設
図書館	1 施設
体育館	1 施設
公営住宅	338 戸
公園	6 ケ所
面積	18 ha
道路	実延長 272 km
面積	3,638,320 m <sup>2</sup>
上水道	料金 2,570 円
普及率	93.4 %
下水道	料金 3,590 円
普及率	76.5 %
ごみ処理人口	4,196 人
し尿処理人口	983 人



おおぞらちょう  
大空町

団体コード：015644  
市町村類型：II-O

所在地 〒099-2392 網走郡大空町女満別西3条4丁目1番1号  
TEL 0152-74-2111  
FAX 0152-74-2191  
URL http://www.town.ozora.hokkaido.jp  
E-mail info@town.ozora.hokkaido.jp

	町長 まつかわ かずまさ <b>松川 一正</b> 53歳 1期目 任期満了日：8.4.22	副町長 すずき あきお 鈴木 章夫 1期目 任期満了日：8.5.31	議会議員 議長 はらもと てつみ 原本 哲己 副議長 さいとう ひろし 齋藤 宏司 議員定数 12人 任期満了日 8.4.22
	町名の由来 澄み切った大空、そしてその大空の下に広がる実り豊かな大地のもとで、住民が夢や希望を持ち、晴れ晴れした気持ちで暮らしていくことをめざして命名されたもの。 姉妹・友好等都市提携 氷川町(熊本県)、稲城市(東京都)		沿革 明5 網走郡に8村設置。 明33 北見町外8村戸長役場設置。 明35 網走町、北見町、勇仁村、新栗屋村など4村が合併、二級町村制施行、網走町。 最寄村、能取村が合併、二級町村制施行、能取村。 藻琴村、郷春村、湊津村が合併、二級町村制施行、藻琴村。 網走町、能取村、藻琴村が合併し、一級町村制施行、網走町。 二級町村制施行、女満別村とする。 一級町村制施行、女満別村とする。 網走村から分村、東藻琴村とする。 町制施行、女満別町とする。 女満別町、東藻琴村を廃し、大空町を設置。
	地域指定状況 低工 過疎 辺地 自公 離島 特豪 山村 農振 半島 特定 △ ○ 国定 行政区画面積 343.66 km <sup>2</sup> (道内 99 位)		

(1) 人口

区分	人口(人)	人口密度(人/km <sup>2</sup> )	増減率(%)	人口割合(%)			世帯数(世帯)	道内順位	
				15歳未満	15~64歳	65歳以上		R2.10(国調)	人口
H22.10.1(国調)	7,933	23.1	▲5.5	13.4	57.4	29.2	2,967		74
H27.10.1(国調)	7,360	21.4	▲7.2	12.6	53.9	33.5	2,874		
R2.10.1(国調)	6,775	19.7	▲7.9	11.8	51.2	37.0	2,750	65歳以上	104
R5.1.1(住基)	6,771	(うち外国住民)	33人	11.2	52.1	36.7	3,035		

(2) 職員数等

普通会計	144人
一般行政	111人
教育	33人
消防	人
公営企業等	9人
うち病院	人
計	153人

(3) 産業構造

産業区分	就業人口(人)	構成比(%)
1次	1,361	38.3
2次	358	10.1
3次	1,747	49.2
計(分類不能含む)	3,550	100.0

(4) 基幹産業の状況等

産業	生産額(道内シェア)	割合	経営体数	事業所数	主な産物
農業	R3 146.8 億円	(1.12%)	R2 412		いも類、乳用牛、野菜、工芸農作物、麦類
漁業	R3 億円	-	H30 -		水産物
工業	R2 19.2 億円	(0.03%)	R3 4		製造品
商業	R2 130.5 億円	(0.08%)	R3 64		乳製品、畜産加工品、農産加工特産品、菓子類
観光	R3 85.8 万人	(1.01%)			観光資源：網走国定公園、網走湖、網走湖畔温泉郷

(5) 歳入・歳出の状況

区分	R3		R2		R1	
	決算額	構成比	決算額	構成比	決算額	構成比
歳入合計	9,691	100.0	11,404	100.0	8,649	100.0
地方税	1,024	10.6	1,001	8.8	991	11.5
地方交付税	4,123	42.5	3,780	33.2	3,523	40.7
普通交付税	3,812		3,498		3,239	
特別交付税	311		282		284	
寄附金	161	1.7	204	1.8	191	2.2
ふるさと納税	161		204		191	
地方債	1,292	13.3	2,025	17.8	1,211	14.0
その他	3,090	31.9	4,395	38.5	2,732	31.6
歳出合計	9,490	100.0	11,208	100.0	8,471	100.0
人件費	1,356	14.3	1,256	11.2	1,258	14.9
職員給与	861		792		862	
物件費	1,732	18.3	1,544	13.8	1,529	18.1
扶助費	382	4.0	332	3.0	340	4.0
公債費	1,587	16.7	1,531	13.7	1,280	15.1
普通建設事業	1,868	19.7	3,533	31.5	1,867	22.0
その他	2,565	27.0	3,013	26.9	2,197	25.9

(6) 財政指標等

項目	R3		R2	
	指標値	全道順位	指標値	全道順位
標準財政規模	5,416	59	5,070	59
財政力指数	0.248	78	0.260	77
実質収支	195	96	185	78
単年度収支	10	126	11	98
経常収支比率	86.8	53	89.4	70
実質赤字比率	-	-	-	-
連結実質赤字比率	-	-	-	-
実質公債費比率	10.0	62	10.5	57
将来負担比率	-	-	-	-
基金残高合計	5,197	47	5,152	36
財政調整基金	1,316	55	1,315	45
減債基金	357	92	357	81
その他特定目的基金	3,524	34	3,480	28
地方債現在高	15,467	34	15,713	34
債務負担行為現在高	732	53	1,258	43
ラスパイレス指数	97.7	65	97.4	76

(7) 税収

区分	R3		R2	
	収入済額	徴収率	収入済額	徴収率
市町村民税	463	99.7	464	99.7
個人	407	99.7	412	99.7
法人	56	100.0	52	99.6
固定資産税	473	97.2	452	94.3
土地	63	96.8	64	94.2
家屋	209	97.3	210	94.2
償却	195	97.2	173	94.2
合計	1,024	98.6	1,001	97.2

(8) 教育、医療、福祉

施設	数
幼稚園	-ヶ所
こども園	-ヶ所
小学校	2ヶ所
中学校	2ヶ所
高等学校	1ヶ所
病院	-ヶ所
診療所	-ヶ所
歯科	-ヶ所
保育所	-ヶ所
養護老人ホーム	-ヶ所
特養老人ホーム	-ヶ所
軽費老人ホーム	-ヶ所
生活保護率(被保護人員/人口)	0.66%

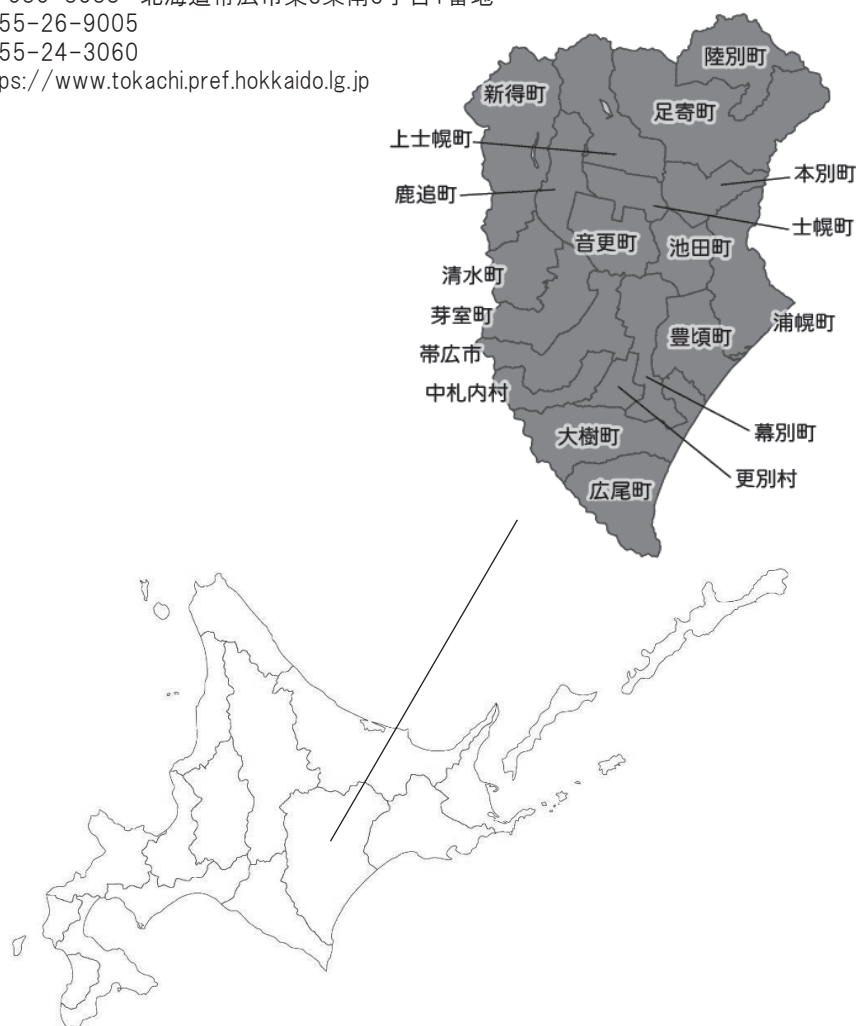
(9) 公共施設等

施設	数
公民館	2施設
図書館	2施設
体育館	4施設
公営住宅	558戸
公園	9ヶ所
面積	59ha
道路	623km
実延長	8,211,866m <sup>2</sup>
上水道	2,010円
料金	96.3%
普及率	4,441円
下水道	79.3%
料金	6,791人
ごみ処理人口	448人
し尿処理人口	



# 十勝総合振興局

所在地 〒 080-8588 北海道帯広市東3条南3丁目1番地  
 TEL 0155-26-9005  
 FAX 0155-24-3060  
 URL <https://www.tokachi.pref.hokkaido.lg.jp>



## 管内の概要【1市16町2村】

簡易統計情報	面積 (R5.4.1国土地理院)	10,831.55 km <sup>2</sup>
	人口 (R2.10.1国勢調査)	332,648 人
	世帯数 (R2.10.1国勢調査)	153,169 世帯
	人口密度	30.71 人/km <sup>2</sup>
産業構造 (就業人口)	1次産業	22,932 人
	2次産業	26,455 人
	3次産業	104,628 人



おびひろし  
帯広市

団体コード： 012076  
市町村類型： IV-1

所在地 〒080-8670 帯広市西5条南7丁目1番地  
TEL 0155-24-4111  
FAX 0155-23-0151  
URL https://www.city.obihoro.hokkaido.jp  
E-mail general@city.obihoro.hokkaido.jp

	市長 よねざわ のりひさ <b>米沢 則寿</b> 67歳 4期目 任期満了日： 8.4.20	副市長 あだち やすひろ 安達 康博 いけはら けいいち 池原 佳一	1期目 任期満了日： 8.7.6 1期目 任期満了日： 8.7.6 期目 任期満了日：	議会議員 議長 よこやま あけみ 横山 明美 副議長 ならやま なおよし 榎山 直義 議員定数 29人 任期満了日 9.4.30					
	市名の由来		沿革						
アイヌ語の「オベレベレケブ」(川尻がいくつも裂けているところ)が転訛したもの。		明27、2 明35、4 明39 昭8、4、1 昭32、4、1		河西郡外2郡各村戸長役場設置。 下帯広村、帯田村が合併し二級町村制施行、帯広町とする。 売買村、追別村、戸島村、鶴掛村が合併し、二級町村制施行、売買村とする。 伏古村、上帯広村、幸震村が二級町村制施行。 幕別村、別取村、外3村が合併し二級町村制施行、幕別村とする。 伏古村の一部を編入し、一級町村制施行。 上帯広村、売買村、幸震村が合併し二級町村制施行、大正村とする。 市制施行。 川西村、大正村を編入。					
姉妹・友好等都市提携		明39 昭4、4、1 昭8、4、1 昭32、4、1							
スワード(アメリカ)、朝陽(中国)、マディソン(アメリカ)、大分市(大分県)、松崎町(静岡県)、徳島市(徳島県)、富士宮市(静岡県)									
地域指定状況									
低工	過疎	辺地	自公	離島	特豪	山村	農振	半島	特定
○			国定				○		
行政区画面積		619.34 km <sup>2</sup>		(道内 44 位)					

(1) 人口

区分	人口(人)	人口密度(人/km <sup>2</sup> )	増減率(%)	人口割合(%)			世帯数(世帯)	道内順位	
				15歳未満	15~64歳	65歳以上		R2.10(国調)	人口
H22.10.1 (国調)	168,057	271.5	▲1.5	12.8	64.9	22.3	75,474		5
H27.10.1 (国調)	169,327	273.4	0.8	12.2	61.4	26.4	77,707		
R2.10.1 (国調)	166,536	268.9	▲1.6	11.6	58.7	29.7	80,175	65歳以上	166
R5.1.1 (住基)	164,014			11.2	58.7	30.1	89,966		

(2) 職員数等

普通会計	1,192人
一般行政	799人
教育	205人
消防	188人
公営企業等	136人
うち病院	人
計	1,328人

(3) 産業構造

産業区分	就業人口(人)	構成比(%)
1次	3,616	4.9
2次	12,675	17.0
3次	54,217	72.7
計(分類不能含む)	74,554	100.0

(4) 基幹産業の状況等

産業	R3生産額(道内シェア)	R2経営体数	主な農産物
農業	283.2 億円 (2.16%)	613	野菜、乳用牛、いも類、麦類、工芸農作物
漁業	- 億円 -	H30経営体数 -	水産物 -
工業	R2製造品出荷額等(道内シェア) 1,280.6 億円 (2.12%)	R3事業所数 142	主な製造品 : 食品、金属製品
商業	R2商品販売額(道内シェア) 7,063.6 億円 (4.12%)	R3事業所数 1,793	主な特産品 : 菓子類
観光	R3観光客入込数(道内シェア) 138.2 万人 (1.62%)	主な観光資源	モール温泉、帯広の森スピードスケート場、おびひろ菊まつり、おびひろ氷まつり

(5) 歳入・歳出の状況

区分	R3		R2		R1	
	決算額	構成比	決算額	構成比	決算額	構成比
歳入合計	95,603	100.0	104,230	100.0	85,539	100.0
地方税	22,544	23.6	22,513	21.6	22,792	26.6
地方交付税	15,408	16.1	14,014	13.5	14,157	16.6
普通交付税	14,474		13,173		13,356	
特別交付税	934		841		801	
寄附金	1,340	1.4	597	0.6	73	0.1
ふるさと納税	1,324		566		74	
地方債	4,269	4.5	6,061	5.8	5,090	6.0
その他	52,042	54.4	61,045	58.6	43,427	50.8
歳出合計	93,256	100.0	102,694	100.0	85,169	100.0
人件費	11,223	12.0	11,057	10.8	10,738	12.6
職員給与	6,848		6,850		6,903	
物件費	10,958	11.8	10,528	10.3	9,793	11.5
扶助費	28,573	30.6	24,046	23.4	23,235	27.3
公債費	8,742	9.4	8,491	8.3	9,114	10.7
普通建設事業	8,810	9.5	7,726	7.5	9,126	10.7
その他	24,951	26.8	40,846	39.8	23,161	27.2

(6) 財政指標等

項目	R3		R2	
	指標値	全道順位	指標値	全道順位
標準財政規模	42,962	5	41,739	5
財政力指数	0.600	9	0.605	10
実質収支	2,256	5	1,274	4
単年度収支	983	5	921	3
経常収支比率	89.8	31	91.0	52
実質赤字比率	-	-	-	-
連結実質赤字比率	-	-	-	-
実質公債費比率	8.4	101	8.7	95
将来負担比率	54.4	38	70.2	31
基金残高合計	6,705	26	5,601	28
財政調整基金	1,681	32	1,044	71
減債基金	1	174	1	170
その他特定目的基金	5,022	19	4,557	19
地方債現在高	78,330	7	82,305	7
債務負担行為現在高	32,180	3	26,275	3
ラスパイレス指数	99.4	12	99.9	4

(7) 税収

区分	R3		R2	
	収入済額	徴収率	収入済額	徴収率
市町村民税	10,712	97.3	10,619	97.0
個人	9,033	97.0	8,908	96.7
法人	1,679	99.0	1,711	98.1
固定資産税	8,219	97.8	8,381	96.4
土地	2,155	97.8	2,104	96.3
家屋	4,728	97.8	4,956	96.3
償却	1,277	97.8	1,262	96.3
合計	22,544	97.7	22,513	96.9

(8) 教育、医療、福祉

施設	数
幼稚園	-ヶ所
こども園	-ヶ所
小学校	25ヶ所
中学校	13ヶ所
高等学校	6ヶ所
病院	-ヶ所
診療所	1ヶ所
歯科	-ヶ所
保育所	14ヶ所
養護老人ホーム	-ヶ所
特養老人ホーム	-ヶ所
軽費老人ホーム	-ヶ所
生活保護率(被保護人員/人口)	2.90%

(9) 公共施設等

施設	数	面積	実延長	料金	普及率
公民館	-	施設			
図書館	1	施設			
体育館	3	施設			
公営住宅	2,794	戸			
公園	203	ヶ所			
	762	ha			
道路	1,408	km			
	19,738,295	m <sup>2</sup>			
上水道	1,485	円			
	100.2	%			
下水道	2,970	円			
	98.9	%			
ごみ処理人口	164,349	人			
し尿処理人口	3,325	人			



おとふけちょう  
音更町

団体コード： 016314  
市町村類型： V-2

所在地 〒 080-0198 河東郡音更町元町2番地  
T E L 0155-42-2111  
F A X 0155-42-2117  
U R L https://www.town.otofuke.hokkaido.jp  
E-mail mailbox@town.otofuke.hokkaido.jp

	町長	副町長	議会議員	
	おの しんじ 小野 信次	みやはら たつし 宮原 達史	議長	たかせ ひろふみ 高瀬 博文
	75 歳 2 期目 任期満了日： 7.4.9	1 期目 任期満了日： 6.3.31	副議長	やまもと ただよし 山本 忠淑
町名の由来		沿革		
アイヌ語の「オトブケ(毛髪が生ずる)が転訛したもの。		明34 音更外2村戸長役場設置。 明39. 4. 1 二級町村制施行、音更村とする。 大10. 4. 1 川上村、鹿追村分村、一級町村制施行。 昭28. 7. 1 町制施行。		
姉妹・友好等都市提携				
軽米町(岩手県)				
地域指定状況				
低工	過疎	辺地	自公	離島
○		○		
行政区画面積		466.02 km <sup>2</sup> (道内 72 位)		

(1) 人口

区 分	人口 (人)	人口密度 (人/km <sup>2</sup> )	増減率 (%)	人口割合 (%)			世帯数 (世帯)	道内順位	
				15歳未満	15~64歳	65歳以上		R2.10(国調)	R2.10(人口)
H22.10.1 (国調)	45,085	96.7	6.2	16.0	61.1	22.9	17,660		18
H27.10.1 (国調)	44,807	96.1	▲ 0.6	14.8	58.6	26.5	18,019		
R2.10.1 (国調)	43,576	93.5	▲ 2.7	13.0	57.3	29.7	18,362	65歳以上	165
R5.1.1 (住基)	43,268			12.2	58.2	29.6	20,699		

(2) 職員数等

普通会計	258 人
一般行政	228 人
教 育	30 人
消 防	人
公営企業等	25 人
うち病院	人
計	283 人

(3) 産業構造

産業区分	就業人口 (人)	構成比 (%)
1 次	2,557	12.3
2 次	3,972	19.0
3 次	14,241	68.3
計 (分類不能含む)	20,853	100.0

(4) 基幹産業の状況等

産業	R3 生産額(道内シェア)	R2 経営体数	主な農産物
農業	251.9 億円 (1.92%)	668	乳用牛、野菜、麦類、いも類、豆類、工芸農作物
漁業	- 億円 -	H30 経営体数 -	主な水産物 -
工業	R2 製造品出荷額等(道内シェア) 882.5 億円 (1.46%)	R3 事業所数 25	主な製造品 : 食料品
商業	R2 商品販売額(道内シェア) 847.0 億円 (0.49%)	R3 事業所数 245	主な特産品 : 農産加工品、めん・パン類
観光	R3 観光客入込数(道内シェア) 89.6 万人 (1.05%)	主な観光資源	モル温泉、十勝が丘展望台、十勝川白鳥まつり「彩凜華」、十勝牧場展望台

(5) 歳入・歳出の状況

区 分	R3		R2		R1	
	決算額	構成比	決算額	構成比	決算額	構成比
歳入合計	25,333	100.0	29,233	100.0	22,883	100.0
地方税	5,196	20.5	5,359	18.3	5,381	23.5
地方交付税	6,011	23.7	5,370	18.4	5,297	23.2
普通交付税	5,684		5,083		5,013	
特別交付税	326		287		284	
寄附金	604	2.4	588	2.0	492	2.2
ふるさと納税	522		548		463	
地方債	2,195	8.7	3,313	11.3	3,060	13.4
その他	11,327	44.7	14,602	50.0	8,653	37.8
歳出合計	24,719	100.0	28,592	100.0	22,248	100.0
人件費	2,712	11.0	2,625	9.2	2,322	10.4
職員給与	1,618		1,571		1,583	
物件費	2,724	11.0	2,699	9.4	2,752	12.4
扶助費	3,947	16.0	2,726	9.5	2,635	11.9
公債費	2,124	8.6	2,149	7.5	2,213	10.0
普通建設事業	3,564	14.4	4,594	16.1	4,640	20.9
その他	9,648	39.0	13,799	48.3	7,686	34.6

(6) 財政指標等

項 目	R3		R2	
	指標値	全道順位	指標値	全道順位
標準財政規模	12,990	18	12,457	19
財政力指数	0.503	14	0.512	14
実質収支	580	29	540	21
単年度収支	39	90	▲ 32	155
経常収支比率	84.0	84	88.9	78
実質赤字比率	-	-	-	-
連結実質赤字比率	-	-	-	-
実質公債費比率	10.9	39	10.7	55
将来負担比率	40.8	49	56.5	44
基金残高合計	7,149	23	6,227	26
財政調整基金	784	116	784	97
減債基金	1,583	12	1,106	17
その他特定目的基金	4,781	21	4,337	21
地方債現在高	23,891	22	23,712	22
債務負担行為現在高	5,407	14	4,543	15
ラスパイレス指数	97.8	62	97.6	70

(7) 税収

区 分	R3		R2	
	収入済額	徴収率	収入済額	徴収率
市町村民税	2,516	99.1	2,593	98.8
個人	2,214	99.0	2,314	98.7
法人	302	100.0	280	99.9
固定資産税	2,186	96.6	2,305	96.2
土地	569	96.6	564	96.1
家屋	1,093	96.6	1,207	96.1
償却	516	96.6	527	96.1
合計	5,196	98.1	5,359	97.7

(8) 教育、医療、福祉

教育	施設数
幼稚園	- ケ所
こども園	- ケ所
小学校	11 ケ所
中学校	5 ケ所
高等学校	1 ケ所
医療	施設数
病院	- ケ所
診療所	1 ケ所
歯科	- ケ所
福祉	施設数
保育所	8 ケ所
養護老人ホーム	- ケ所
特養老人ホーム	- ケ所
軽費老人ホーム	- ケ所
生活保護率 (被保護人員/人口)	1.39 %

(9) 公共施設等

施設	数
公民館	4 施設
図書館	2 施設
体育館	1 施設
公営住宅	935 戸
公園	面積
数	112 ケ所
面積	182 ha
道路	実延長
面積	1,048 km
	13,247,966 m <sup>2</sup>
上水道	料金
普及率	2,449 円
	89.8 %
下水道	料金
普及率	3,206 円
	95.2 %
ごみ処理人口	43,212 人
し尿処理人口	1,783 人






かみしほろちょう  
上士幌町

団体コード： 016331  
市町村類型： I - O

所在地 〒 080-1492 河東郡上士幌町字上士幌東3線238番地  
TEL 01564-2-2111  
FAX 01564-2-4637  
URL https://www.kamishihoro.jp  
E-mail soumuka@town.kamishihoro.hokkaido.jp

	町長	副町長	議会議員						
	たけなか みつぎ 竹中 貢	すぎはら ゆうじ 杉原 祐二	1 期目 任期満了日： 7.4.20	議長 おぐら しげあき 小椋 茂明					
	74 歳 6 期目 任期満了日： 7.3.24		期目 任期満了日：	副議長 はやさか きよみつ 早坂 清光					
町名の由来		沿革							
士幌村より分村したとき、士幌村の川上に位置していたことにより名付けられたもの。		明34 音更村外2村戸長役場設置、 明39 然別村、東士幌村、音更村、洞寒村、蝶多村の一部が合併し二級町村制施行、音更村となる。 大10 音更村から川上村として分村。 大15 士幌村と改称。 昭6、4、1 士幌村から分村、二級町村制施行、上士幌村とする。 昭29、4、1 町制施行。							
姉妹・友好等都市提携		-							
地域指定状況									
低工	過疎	辺地	自公	離島	特豪	山村	農振	半島	特定
	○		国立			○	○		○
行政区画面積	694.23 km <sup>2</sup>		(道内 33 位)						

(1) 人口

区分	人口(人)	人口密度(人/km <sup>2</sup> )	増減率(%)	人口割合(%)			世帯数(世帯)	道内順位	
				15歳未満	15~64歳	65歳以上		R2.10(国調)	R2.10(国調)
H22.10.1 (国調)	5,080	7.3	▲ 2.8	12.0	55.8	32.2	2,225	人口	98
H27.10.1 (国調)	4,765	6.9	▲ 6.2	11.4	53.4	35.2	2,177		
R2.10.1 (国調)	4,778	6.9	0.3	11.5	53.1	35.4	2,350	65歳以上	123
R5.1.1 (住基)	4,890	(うち外国住民 173 人)		11.1	54.6	34.4	2,590		

(2) 職員数等

普通会計	115 人
一般行政	71 人
教 育	44 人
消 防	人
公営企業等	14 人
うち病院	人
計	129 人

(3) 産業構造

産業区分	就業人口(人)	構成比(%)
1 次	858	33.8
2 次	291	11.5
3 次	1,327	52.2
(計 (分類不能含む))	2,540	100.0

(4) 基幹産業の状況等

産業	生産額(道内シェア)	割合(%)	経営体数	主な産物
農業	R3 農業生産額(道内シェア) 223.9 億円	(1.71%)	R2 経営体数 159	： 乳用牛、肉用牛
漁業	R3 漁業生産額(道内シェア) - 億円	-	H30 経営体数 -	： -
工業	R2 製造品出荷額等(道内シェア) 76.0 億円	(0.13%)	R3 事業所数 11	主な製造品： 食料品
商業	R2 商品販売額(道内シェア) 113.0 億円	(0.07%)	R3 事業所数 49	主な特産品： 畜産加工品、乳製品、酒類、農産加工品
観光	R3 観光客入込数(道内シェア) 61.2 万人	(0.72%)	主な観光資源	： 旧国鉄士幌線コンクリートアーチ橋梁群、ナイタイ高原牧場、ぬかびら源泉郷

(5) 歳入・歳出の状況

区分	R3		R2		R1	
	決算額	構成比	決算額	構成比	決算額	構成比
歳入合計	9,275	100.0	10,904	100.0	11,075	100.0
地方税	893	9.6	847	7.8	852	7.7
地方交付税	3,346	36.1	3,099	28.4	2,896	26.1
普通交付税	3,003		2,796		2,602	
特別交付税	343		303		294	
寄附金	1,628	17.6	1,773	16.3	1,556	14.0
ふるさと納税	1,529		1,763		1,550	
地方債	595	6.4	1,816	16.7	2,054	18.6
その他	2,811	30.3	3,369	30.9	3,719	33.6
歳出合計	8,760	100.0	10,361	100.0	10,674	100.0
人件費	1,479	16.9	1,400	13.5	1,002	9.4
職員給与	983		979		664	
物件費	2,098	23.9	2,105	20.3	2,501	23.4
扶助費	384	4.4	347	3.4	399	3.7
公債費	954	10.9	891	8.6	765	7.2
普通建設事業	907	10.4	2,357	22.8	3,475	32.6
その他	2,939	33.6	3,261	31.5	2,531	23.7

(6) 財政指標等

項目	R3		R2	
	指標値	全道順位	指標値	全道順位
標準財政規模	4,297	81	4,039	82
財政力指数	0.244	79	0.248	86
実質収支	510	35	507	22
単年度収支	4	134	106	29
経常収支比率	86.9	51	89.9	61
実質赤字比率	-	-	-	-
連結実質赤字比率	-	-	-	-
実質公債費比率	7.9	109	7.5	119
将来負担比率	-	-	-	-
基金残高合計	8,266	19	7,579	19
財政調整基金	2,411	15	2,173	19
減債基金	1,137	21	1,121	16
その他特定目的基金	4,719	23	4,284	22
地方債現在高	10,242	63	10,581	59
債務負担行為現在高	655	58	115	119
ラスパイレス指数	97.6	68	97.8	61

(7) 税収

区分	R3		R2	
	収入済額	徴収率	収入済額	徴収率
市町村民税	384	98.1	362	98.1
個人	300	97.6	310	97.9
法人	84	99.7	52	99.4
固定資産税	455	89.6	433	89.1
土地	42	88.7	43	88.5
家屋	197	89.4	185	89.0
償却	203	89.4	192	88.7
合計	893	93.6	847	93.3

(8) 教育、医療、福祉

施設	数
教育	
幼稚園	-ヶ所
こども園	1ヶ所
小学校	1ヶ所
中学校	1ヶ所
高等学校	1ヶ所
医療	
病院	-ヶ所
診療所	-ヶ所
歯科	-ヶ所
福祉	
保育所	-ヶ所
養護老人ホーム	-ヶ所
特養老人ホーム	-ヶ所
軽費老人ホーム	-ヶ所
生活保護率(被保護人員/人口)	1.64 %

(9) 公共施設等

施設	数	面積	実延長	料金	普及率
公民館	-	施設			
図書館	1	施設			
体育館	1	施設			
公営住宅	441	戸			
公園	8	ヶ所			
		39	ha		
道路			430	km	
			6,079,344	m <sup>2</sup>	
上水道			1,362	円	
			97.4	%	
下水道			2,242	円	
			82.6	%	
ごみ処理人口	4,943	人			
し尿処理人口	982	人			





しかおいちょう  
鹿追町

団体コード： 016349  
市町村類型： II - O

所在地 〒 081-0292 河東郡鹿追町東町1丁目15番地1  
T E L 0156-66-2311  
F A X 0156-66-1020  
U R L https://www.town.shikaoi.lg.jp  
E-mail soumu@town.shikaoi.lg.jp

	町長	副町長	議会議員	
	きい ともみ <b>喜井 知己</b> 63 歳 2 期目 任期満了日： 9.4.30	まつもと しんご 松本 新吾 3 期目 任期満了日： 7.6.30	議長	うえしま かずし 上嶋 和志
			副議長	しみず ひろのり 清水 浩徳
町名の由来		沿革		
アイヌ語の「クテクウシ」(鹿捕り柵、あるもの)に由来したものの。		<small>明34. 10 音更村戸長役場に属する。</small> <small>明39 然別村、東土狩村、音更村、洞寒村、蝶多村の一部が合併し二級町村制施行、音更村となる。</small> <small>大10. 4. 1 音更町から分村、二級町村制施行、鹿追村とする。</small> <small>昭34. 9. 1 町制施行。</small>		
姉妹・友好等都市提携				
ストニブレイン(カナダ)				
地域指定状況				
低工	過疎	辺地	自公	離島
○	○	○	○	○
行政区画面積		402.88 km <sup>2</sup> (道内 84 位)		

(1) 人口

区 分	人口 (人)	人口密度 (人/km <sup>2</sup> )	増減率 (%)	人口割合 (%)			世帯数 (世帯)	道内順位	
				15歳未満	15~64歳	65歳以上		R2.10(国調)	R2.10(国調)
H22.10.1 (国調)	5,702	14.2	▲ 3.0	14.2	59.9	25.9	2,270	人口	90
H27.10.1 (国調)	5,542	13.8	▲ 2.8	14.6	57.1	28.3	2,258		
R2.10.1 (国調)	5,266	13.1	▲ 5.0	13.6	55.4	31.0	2,255	65歳以上	158
R5.1.1 (住基)	5,144 (うち外国住民 92 人)			13.0	56.2	30.8	2,492		

(2) 職員数等

普通会計	144 人
一般行政	125 人
教 育	19 人
消 防	人
公営企業等	32 人
うち病院	27 人
計	176 人

(3) 産業構造

産業区分	就業人口 (人)	構成比 (%)
1 次	975	34.3
2 次	178	6.3
3 次	1,588	55.8
(分類不能含む)	2,844	100.0

(4) 基幹産業の状況等

産業	生産額(道内シェア)	経営体数	主な農産物
農業	R3 農業生産額(道内シェア) 205.0 億円 (1.56%)	R2 経営体数 221	： 乳用牛、肉用牛
漁業	R3 漁業生産額(道内シェア) - 億円 -	H30 経営体数 -	： -
工業	R2 製造品出荷額等(道内シェア) X 億円 X	R3 事業所数 2	： 主な製造品
商業	R2 商品販売額(道内シェア) 46.7 億円 (0.03%)	R3 事業所数 36	： 主な特産品 畜産加工品、農産加工品、菓子類、乳製品
観光	R3 観光客入込数(道内シェア) 59.0 万人 (0.69%)	主な観光資源	： 神田日勝記念美術館、然別湖、然別コタン、白蛇姫まつり、とかち鹿追ジオパーク

(5) 歳入・歳出の状況

区 分	R3		R2		R1	
	決算額	構成比	決算額	構成比	決算額	構成比
歳入合計	8,451	100.0	8,863	100.0	9,931	100.0
地方税	855	10.1	899	10.1	872	8.8
地方交付税	3,162	37.4	2,920	33.0	2,721	27.4
普通交付税	2,900		2,692		2,491	
特別交付税	262		228		230	
寄附金	97	1.2	115	1.3	122	1.2
ふるさと納税	90		111		120	
地方債	353	4.2	456	5.2	1,364	13.7
その他	3,985	47.2	4,472	50.5	4,851	48.9
歳出合計	7,891	100.0	8,235	100.0	9,581	100.0
人件費	1,554	19.7	1,544	18.8	1,362	14.2
職員給与	930		940		918	
物件費	1,424	18.1	1,316	16.0	1,475	15.4
扶助費	407	5.2	295	3.6	297	3.1
公債費	913	11.6	862	10.5	776	8.1
普通建設事業	1,101	14.0	1,138	13.8	3,568	37.2
その他	2,492	31.6	3,080	37.4	2,103	22.0

(6) 財政指標等

項 目	R3		R2	
	指標値	全道順位	指標値	全道順位
標準財政規模	4,229	83	4,008	83
財政力指数	0.260	69	0.267	69
実質収支	532	34	594	18
単年度収支	▲ 61	174	271	12
経常収支比率	78.6	134	80.3	149
実質赤字比率	-	-	-	-
連結実質赤字比率	-	-	-	-
実質公債費比率	9.6	72	10.3	60
将来負担比率	-	-	-	-
基金残高合計	3,658	76	3,226	75
財政調整基金	655	140	655	117
減債基金	1,034	28	764	39
その他特定目的基金	1,969	82	1,808	77
地方債現在高	7,040	91	7,583	83
債務負担行為現在高	122	115	114	120
ラスパイレス指数	98.4	37	98.6	32

(7) 税収

区 分	R3		R2	
	収入済額	徴収率	収入済額	徴収率
市町村民税	388	99.4	421	99.5
個人	354	99.4	388	99.4
法人	34	100.0	33	100.0
固定資産税	403	99.9	416	99.2
土地	39	99.6	39	99.6
家屋	148	99.7	156	97.9
償却	207	100.0	212	100.0
合計	855	99.7	899	99.3

(8) 教育、医療、福祉

教育	施設数
幼稚園	- ケ所
こども園	1 ケ所
小学校	5 ケ所
中学校	2 ケ所
高等学校	1 ケ所
病院	1 ケ所
診療所	- ケ所
歯科	- ケ所
保育所	4 ケ所
養護老人ホーム	- ケ所
特養老人ホーム	- ケ所
軽費老人ホーム	- ケ所
生活保護率 (被保護人員/人口)	0.57 %

(9) 公共施設等

施設	数
公民館	12 施設
図書館	1 施設
体育館	1 施設
公営住宅	637 戸
公園	面積 15 ケ所 50 ha
道路	実延長 517 km 面積 7,250,183 m <sup>2</sup>
上水道	料金 1,502 円 普及率 74.3 %
下水道	料金 2,900 円 普及率 97.9 %
ごみ処理人口	5,228 人
し尿処理人口	347 人



しんとくちょう  
新得町

団体コード： 016357  
市町村類型： II - O

所在地 〒 081-8501 上川郡新得町3条南4丁目26番地  
TEL 0156-64-5111  
FAX 0156-64-4013  
URL https://www.shintoku-town.jp  
E-mail soumu@town.shintoku.hokkaido.jp

	町長	副町長	議会議員																					
	はまだ まさとし <b>浜田 正利</b> 68歳 5期目 任期満了日： 7.8.2	さとう ひろゆき 佐藤 博行 1期目 任期満了日： 7.8.10	議長 ながの あきら 長野 章	副議長 ゆあさ まさ 湯浅 真希																				
町名の由来		沿革																						
アイヌ語の「シットク・ナイ」(山の肩、または端)から転訛したものである。		明26. 6 河東、上川、河西各村戸長役場に属する。 明33. 7. 15 芽室外6村戸長役場に属する。 明36. 6. 15 人舞外1村戸長役場に属する。 大4. 4. 1 人舞外1村戸長役場から分村、二級町村制施行、屈足村とする。 大12. 4. 1 一級町村制施行、新得村と改称。 昭8. 5. 1 町制施行。																						
姉妹・友好等都市提携		五ヶ瀬町(宮崎県)、東根市(山形県)																						
地域指定状況		<table border="1"> <tr> <td>低工</td><td>過疎</td><td>辺地</td><td>自公</td><td>離島</td><td>特豪</td><td>山村</td><td>農振</td><td>半島</td><td>特定</td> </tr> <tr> <td>○</td><td>○</td><td>○</td><td>国立</td><td></td><td>○</td><td>○</td><td>○</td><td></td><td>○</td> </tr> </table>			低工	過疎	辺地	自公	離島	特豪	山村	農振	半島	特定	○	○	○	国立		○	○	○		○
低工	過疎	辺地	自公	離島	特豪	山村	農振	半島	特定															
○	○	○	国立		○	○	○		○															
行政区画面積		1,063.83 km <sup>2</sup> (道内 11 位)																						

(1) 人口

区分	人口(人)	人口密度(人/km <sup>2</sup> )	増減率(%)	人口割合(%)			世帯数(世帯)	道内順位	
				15歳未満	15~64歳	65歳以上		R2.10(国調)	R2.10(人口)
H22.10.1 (国調)	6,653	6.3	▲ 8.1	10.4	57.9	31.7	3,106		85
H27.10.1 (国調)	6,288	5.9	▲ 5.5	10.5	54.7	34.7	3,043		
R2.10.1 (国調)	5,817	5.5	▲ 7.5	10.2	52.0	37.8	2,883	65歳以上	96
R5.1.1 (住基)	5,581 (うち外国住民 134 人)			9.0	52.7	38.3	3,230		

(2) 職員数等

普通会計	106人
一般行政	92人
教育	14人
消防	人
公営企業等	8人
うち病院	人
計	114人

(3) 産業構造

産業区分	就業人口(人)	構成比(%)
1次	627	20.5
2次	452	14.8
3次	1,972	64.4
(計(分類不能含む))	3,062	100.0

(4) 基幹産業の状況等

産業	R3生産額(道内シェア)	R2経営体数	主な農産物
農業	107.5 億円 (0.82%)	108	： 乳用牛、肉用牛
漁業	- 億円 -	H30経営体数 -	： -
工業	R2製造品出荷額等(道内シェア) 42.3 億円 (0.07%)	R3事業所数 14	主な製造品： 木材・木製品(家具を除く)、食料品
商業	R2商品販売額(道内シェア) 32.6 億円 (0.02%)	R3事業所数 49	主な特産品： 畜産加工品、工芸・クラフト品、水産加工品、めん・パン類
観光	R3観光客入込数(道内シェア) 41.9 万人 (0.49%)	主な観光資源	： 狩勝高原、旧狩勝線、しんとく新そば祭り、トムラウシ温泉

(5) 歳入・歳出の状況

区分	R3		R2		R1	
	決算額	構成比	決算額	構成比	決算額	構成比
歳入合計	9,760	100.0	9,390	100.0	7,442	100.0
地方税	1,016	10.4	994	10.6	1,050	14.1
地方交付税	3,987	40.9	3,583	38.2	3,409	45.8
普通交付税	3,648		3,280		3,089	
特別交付税	339		303		320	
寄附金	79	0.8	103	1.1	123	1.7
ふるさと納税	78		99		100	
地方債	822	8.4	788	8.4	613	8.2
その他	3,856	39.5	3,922	41.8	2,247	30.2
歳出合計	8,897	100.0	8,983	100.0	7,167	100.0
人件費	1,241	14.0	1,218	13.6	989	13.8
職員給与	685		689		641	
物件費	1,140	12.8	1,090	12.1	1,346	18.8
扶助費	846	9.5	665	7.4	654	9.1
公債費	1,473	16.6	1,339	14.9	1,049	14.6
普通建設事業	2,045	23.0	2,239	24.9	1,263	17.6
その他	2,151	24.2	2,432	27.1	1,866	26.0

(6) 財政指標等

項目	R3		R2	
	指標値	全道順位	指標値	全道順位
標準財政規模	5,138	63	4,781	65
財政力指数	0.241	85	0.255	83
実質収支	65	165	70	148
単年度収支	▲ 5	150	▲ 70	167
経常収支比率	79.6	126	82.5	133
実質赤字比率	-	-	-	-
連結実質赤字比率	-	-	-	-
実質公債費比率	10.9	39	10.9	51
将来負担比率	-	-	-	-
基金残高合計	6,804	25	7,000	23
財政調整基金	927	97	1,105	65
減債基金	528	66	842	33
その他特定目的基金	5,349	16	5,053	16
地方債現在高	6,409	101	7,048	93
債務負担行為現在高	27	152	41	148
ラスパイレス指数	98.9	22	97.8	61

(7) 税収

区分	R3		R2	
	収入済額	徴収率	収入済額	徴収率
市町村民税	342	99.7	324	99.0
個人	281	99.6	280	99.0
法人	61	99.8	44	99.1
固定資産税	611	99.7	611	93.3
土地	39	97.7	30	86.2
家屋	165	99.5	162	82.4
償却	384	100.0	398	98.9
合計	1,016	99.7	994	95.5

(8) 教育、医療、福祉

施設	数
幼稚園	1ヶ所
こども園	-ヶ所
小学校	2ヶ所
中学校	2ヶ所
高等学校	-ヶ所
病院	-ヶ所
診療所	-ヶ所
歯科	-ヶ所
保育所	6ヶ所
養護老人ホーム	-ヶ所
特養老人ホーム	-ヶ所
軽費老人ホーム	-ヶ所
生活保護率(被保護人員/人口)	0.76%

(9) 公共施設等

施設	数
公民館	1施設
図書館	1施設
体育館	2施設
公営住宅	661戸
公園	面積 11ヶ所
	面積 25 ha
道路	実延長 434 km
	面積 2,910,282 m <sup>2</sup>
上水道	料金 1,616 円
	普及率 95.0%
下水道	料金 2,944 円
	普及率 82.0%
ごみ処理人口	5,518 人
し尿処理人口	995 人



しみずちょう  
清水町

団体コード： 016365  
市町村類型： II - O

所在地 〒 089-0192 上川郡清水町南4条2丁目2番地  
T E L 0156-62-2111  
F A X 0156-62-5116  
U R L https://www.town.shimizu.hokkaido.jp  
E-mail webmaster@sun.town.shimizu.hokkaido.jp

	町長	副町長	議会議員						
	あべ かずお 阿部 一男	やまもと つかさ 山本 司	1 期目 任期満了日： 6.6.18	議長 やました きよみ 山下 清美					
	70 歳 2 期目 任期満了日： 7.2.27		期目 任期満了日：	副議長 ふかぬま たつお 深沼 達生					
町名の由来		沿革							
アイヌ語の「ベケレベツ」(明るく清らかな川)から転訛したものである。		明33. 7 芽室村外 6 村戸長役場設置。 明36. 6 人舞村外 1 村戸長役場設置。 明39 芽室村、羽帯村、外 3 村が合併し二級町村制施行、芽室村。 大 4. 4. 1 二級町村制施行、人舞村とし、屈足村を分村。 大 8 一級町村制施行。(芽室村) 大10. 4. 1 芽室村を分割、二級町村制施行、御影村を置く。 大12. 4. 1 一級町村制施行。(人舞村) 昭 2. 9. 25 人舞村が清水村と改称。 昭11. 1. 1 町制施行。 昭31. 9. 30 御影村を編入。							
姉妹・友好等都市提携		-							
地域指定状況									
低工	過疎	辺地	自公	離島	特豪	山村	農振	半島	特定
○	○	○	国定				○		
行政区画面積		402.25 km <sup>2</sup> (道内 86 位)							

(1) 人口

区 分	人口 (人)	人口密度 (人/km <sup>2</sup> )	増減率 (%)	人口割合 (%)			世帯数 (世帯)	道内順位		
				15歳未満	15~64歳	65歳以上		R2.10(国調)	人口	
H22.10.1 (国調)	9,961	24.8	▲ 4.8	11.6	57.5	30.9	4,097		58	
H27.10.1 (国調)	9,599	23.9	▲ 3.6	11.4	53.9	34.7	4,131			
R2.10.1 (国調)	9,094	22.6	▲ 5.3	10.3	51.3	38.4	4,166	65歳以上	93	
R5.1.1 (住基)	9,047			214 (うち外国住民)	9.8	52.9	37.2	4,685		

(2) 職員数等

普通会計	148 人
一般行政	126 人
教 育	22 人
消 防	人
公営企業等	15 人
うち病院	人
計	163 人

(3) 産業構造

産業区分	就業人口 (人)	構成比 (%)
1 次	1,321	28.6
2 次	816	17.6
3 次	2,419	52.3
(計 分類不能含む)	4,627	100.0

(4) 基幹産業の状況等

産業	生産額(道内シェア)	経営体数	主な産物
農業	R3 農業生産額(道内シェア) 285.9 億円 (2.18%)	R2 経営体数 335	主な農産物 : 乳用牛、肉用牛
漁業	R3 漁業生産額(道内シェア) - 億円 -	H30 経営体数 -	主な水産物 : -
工業	R2 製造品出荷額等(道内シェア) 262.3 億円 (0.43%)	R3 事業所数 22	主な製造品 : 食料品
商業	R2 商品販売額(道内シェア) 111.5 億円 (0.07%)	R3 事業所数 84	主な特産品 : 農産加工品、乳製品
観光	R3 観光客入込数(道内シェア) 4.3 万人 (0.05%)	主な観光資源	: 北海道ガーデン街道

(5) 歳入・歳出の状況

区 分	R3		R2		R1	
	決算額	構成比	決算額	構成比	決算額	構成比
歳入合計	10,368	100.0	10,166	100.0	10,517	100.0
地方税	1,397	13.5	1,416	13.9	1,376	13.1
地方交付税	3,641	35.1	3,279	32.3	3,151	30.0
普通交付税	3,155		2,838		2,697	
特別交付税	486		442		454	
寄附金	333	3.2	197	1.9	86	0.8
ふるさと納税	332		196		84	
地方債	981	9.5	903	8.9	2,507	23.8
その他	4,016	38.7	4,370	43.0	3,397	32.3
歳出合計	9,959	100.0	9,815	100.0	10,280	100.0
人件費	1,642	16.5	1,600	16.3	1,319	12.8
職員給与	1,099		1,106		853	
物件費	1,230	12.4	1,065	10.9	1,249	12.2
扶助費	858	8.6	649	6.6	688	6.7
公債費	1,034	10.4	978	10.0	812	7.9
普通建設事業	1,868	18.8	1,167	11.9	2,600	25.3
その他	3,327	33.4	4,357	44.4	3,613	35.1

(6) 財政指標等

項 目	R3		R2	
	指標値	全道順位	指標値	全道順位
標準財政規模	5,197	60	4,858	61
財政力指数	0.337	41	0.347	40
実質収支	383	52	347	34
単年度収支	36	97	114	28
経常収支比率	83.8	88	87.4	94
実質赤字比率	-	-	-	-
連結実質赤字比率	-	-	-	-
実質公債費比率	8.0	107	6.1	148
将来負担比率	-	-	1.0	108
基金残高合計	4,334	60	3,890	60
財政調整基金	1,399	50	1,327	44
減債基金	666	52	500	61
その他特定目的基金	2,269	67	2,063	67
地方債現在高	11,354	54	11,379	54
債務負担行為現在高	527	70	340	84
ラスパイレス指数	99.1	18	98.6	32

(7) 税収

区 分	R3		R2	
	収入済額	徴収率	収入済額	徴収率
市町村民税	588	98.5	611	98.9
個人	498	98.2	531	98.7
法人	90	99.9	81	100.0
固定資産税	698	96.7	701	95.8
土地	78	96.7	77	95.7
家屋	297	96.7	308	95.7
償却	316	96.7	310	95.7
合計	1,397	97.7	1,416	97.4

(8) 教育、医療、福祉

施設	数
幼稚園	1 ヶ所
こども園	1 ヶ所
小学校	2 ヶ所
中学校	2 ヶ所
高等学校	1 ヶ所
病院	- ヶ所
診療所	- ヶ所
歯科	- ヶ所
保育所	1 ヶ所
養護老人ホーム	- ヶ所
特養老人ホーム	- ヶ所
軽費老人ホーム	- ヶ所
生活保護率 (被保護人員/人口)	0.79 %

(9) 公共施設等

公民館	2 施設
図書館	1 施設
体育館	2 施設
公営住宅	619 戸
公園	数
面積	19 ヶ所
面積	54 ha
道路	実延長
面積	634 km
面積	7,677,863 m <sup>2</sup>
上水道	料金
普及率	1,800 円
普及率	88.6 %
下水道	料金
普及率	3,800 円
普及率	73.1 %
ごみ処理人口	9,085 人
し尿処理人口	1,030 人



めむろちょう  
芽室町

団体コード： 016373  
市町村類型： IV-O

所在地 〒 082-8651 河西郡芽室町東2条2丁目14番地  
T E L 0155-62-9721  
F A X 0155-62-4599  
U R L https://www.memuro.net  
E-mail hp-contact@memuro.net

	町長	副町長	議会議員						
	てしま あきら <b>手島 旭</b> 57歳 2期目 任期満了日： 8.7.18	さのとしゆき 佐野 寿行 2期目 任期満了日： 8.7.31	議長 かじさわ こうじ 梶澤 幸治	副議長 すずき たけみつ 鈴木 健充					
町名の由来		沿革							
アイヌ語で「MEMO」(川の源の泉や池から流れて来る川)が転訛したもの。		<small>明33. 7 芽室村外6村戸長役場設置。 明35 二級町村制施行、伏古村とする。 明36. 6 人舞村外1村戸長役場分離。 明39. 4. 1 芽室村、美生村、美妻村、西土狩村、羽帯村が合併し二級町村制施行、芽室村とする。 大4. 4. 1 伏古村の一部を編入。 大8. 4. 1 一級町村制施行。 大10. 4. 1 芽室村を分村、二級町村制施行、御影村設置。 昭17. 5 町制施行。</small>							
姉妹・友好等都市提携									
トレーシー(アメリカ)、広尾町(北海道)、揖斐川町(岐阜県)									
地域指定状況									
低工	過疎	辺地	自公	離島	特豪	山村	農振	半島	特定
○		○	国定				○		
行政区画面積		513.76 km <sup>2</sup> (道内 64 位)							

(1) 人口

区分	人口(人)	人口密度(人/km <sup>2</sup> )	増減率(%)	人口割合(%)			世帯数(世帯)	道内順位	
				15歳未満	15~64歳	65歳以上		R2.10(国調)	人口
H22.10.1 (国調)	18,905	36.8	3.3	16.3	60.6	23.1	7,089		
H27.10.1 (国調)	18,484	36.0	▲ 2.2	15.3	57.4	27.3	7,169	人口	37
R2.10.1 (国調)	18,048	35.1	▲ 2.4	13.7	55.6	30.7	7,257	65歳以上	159
R5.1.1 (住基)	18,029	(うち外国住民 75 人)	75	12.7	56.9	30.4	8,021		

(2) 職員数等

普通会計	180 人
一般行政	159 人
教 育	21 人
消 防	人
公営企業等	129 人
うち病院	113 人
計	309 人

(3) 産業構造

産業区分	就業人口(人)	構成比(%)
1次	2,110	22.3
2次	1,555	16.4
3次	5,330	56.3
(計 (分類不能含む))	9,470	100.0

(4) 基幹産業の状況等

産業	生産額(道内シェア)	R2経営体数	主な農産物
農業	R3農業生産額(道内シェア) 256.6 億円 (1.96%)	546	野菜、いも類、乳用牛、麦類、肉用牛
漁業	R3漁業生産額(道内シェア) - 億円 -	H30経営体数 -	水産物 -
工業	R2製造品出荷額等(道内シェア) 813.0 億円 (1.34%)	R3事業所数 43	食料品
商業	R2商品販売額(道内シェア) 806.6 億円 (0.47%)	R3事業所数 161	農産加工品、菓子類、乳製品、畜産加工品
観光	R3観光客入込数(道内シェア) 16.1 万人 (0.19%)	主な観光資源	帯広の森スピードスケート場、新嵐山スカイパーク、花菖蒲園、北海道ガ-テン街道、芽室公園

(5) 歳入・歳出の状況

区分	R3		R2		R1	
	決算額	構成比	決算額	構成比	決算額	構成比
歳入合計	15,722	100.0	19,836	100.0	13,273	100.0
地方税	3,232	20.6	3,224	16.3	3,231	24.3
地方交付税	3,886	24.7	3,439	17.3	3,443	25.9
普通交付税	3,451		3,081		3,072	
特別交付税	434		358		371	
寄附金	117	0.7	189	1.0	135	1.0
ふるさと納税	117		189		77	
地方債	2,078	13.2	2,960	14.9	1,370	10.3
その他	6,410	40.8	10,024	50.5	5,095	38.4
歳出合計	15,052	100.0	19,325	100.0	12,799	100.0
人件費	1,855	12.3	1,845	9.6	1,542	12.1
職員給与	1,042		1,019		964	
物件費	2,148	14.3	2,102	10.9	2,121	16.6
扶助費	2,014	13.4	1,544	8.0	1,552	12.1
公債費	1,031	6.9	797	4.1	802	6.3
普通建設事業	3,389	22.5	5,731	29.7	2,072	16.2
その他	4,614	30.7	7,307	37.8	4,710	36.8

(6) 財政指標等

項目	R3		R2	
	指標値	全道順位	指標値	全道順位
標準財政規模	7,726	38	7,361	37
財政力指数	0.492	16	0.496	16
実質収支	612	26	387	30
単年度収支	225	27	23	73
経常収支比率	81.2	116	82.2	135
実質赤字比率	-	-	-	-
連結実質赤字比率	-	-	-	-
実質公債費比率	5.2	160	4.4	166
将来負担比率	72.8	22	58.5	42
基金残高合計	2,870	106	2,775	97
財政調整基金	1,102	75	1,052	68
減債基金	132	141	132	125
その他特定目的基金	1,636	93	1,591	91
地方債現在高	13,361	43	12,272	45
債務負担行為現在高	2,723	25	3,027	24
ラスパイレス指数	98.1	51	98.1	51

(7) 税収

区分	R3		R2	
	収入済額	徴収率	収入済額	徴収率
市町村民税	1,345	98.9	1,346	98.9
個人	1,059	98.7	1,086	98.7
法人	286	99.7	260	99.7
固定資産税	1,625	99.5	1,626	99.4
土地	299	99.5	299	99.4
家屋	710	99.5	744	99.4
償却	608	99.5	575	99.4
合計	3,232	99.2	3,224	99.2

(8) 教育、医療、福祉

施設	数
幼稚園	-ヶ所
こども園	-ヶ所
小学校	4ヶ所
中学校	3ヶ所
高等学校	1ヶ所
病院	1ヶ所
診療所	-ヶ所
歯科	-ヶ所
保育所	2ヶ所
養護老人ホーム	-ヶ所
特養老人ホーム	-ヶ所
軽費老人ホーム	-ヶ所
生活保護率(被保護人員/人口)	1.16%

(9) 公共施設等

施設	数
公民館	1施設
図書館	1施設
体育館	1施設
公営住宅	734戸
公園	50ヶ所
面積	63 ha
道路	923 km
実延長	12,351,568 m <sup>2</sup>
面積	2,607 円
上水道	普及率 90.8%
料金	3,037 円
下水道	普及率 100.0%
料金	18,117 人
ごみ処理人口	651 人
し尿処理人口	



なかさつないむら  
中札内村

団体コード： 016381  
市町村類型： I - O

所在地 〒 089-1392 河西郡中札内村東1条南1丁目2番地1  
TEL 0155-67-2311  
FAX 0155-68-3911  
URL https://www.vill.nakasatsunai.hokkaido.jp  
E-mail yakuba@vill.nakasatsunai.hokkaido.jp

	村長 もりた まさひこ <b>森田 匡彦</b> 56歳 2期目 任期満了日： 7.6.29	副村長 やまざき けいじ 山崎 恵司 2期目 任期満了日： 7.7.5	議会議員 議長 なかい やすお 中井 康雄 副議長 みやべ しゅういち 宮部 修一 議員定数 8人 任期満了日 9.4.30
	村名の由来 アイヌ語で「サチナイ(乾いた川)を意味する「札内川」。その中流に位置する村から名付けられたもの。		沿革 10歳、中川、河西、河東、上川5郡各村戸長役場に属する。 河西外2郡各戸長役場設置。 二級町村制施行、幸農村となる。 二級町村制施行、売買村となる。 帯広町外4村戸長組合役場設置。 帯広町外4村戸長組合役場を廃止。 幸農村、売買村、上帯広村が合併し二級町村制施行、大正村となる。 川西村を分村。 一級町村制施行。 大正村大字幸農村、売買村、幕別村の各一部をもって分村し、中札内村設置。
姉妹・友好等都市提携 南砺市(富山県)、川越市(埼玉県)		地域指定状況 低工 過疎 辺地 自公 離島 特豪 山村 農振 半島 特定 ○ 国定	
行政区画面積 292.58 km <sup>2</sup> (道内 107位)			

(1) 人口

区分	人口(人)	人口密度(人/km <sup>2</sup> )	増減率(%)	人口割合(%)			世帯数(世帯)	道内順位	
				15歳未満	15~64歳	65歳以上		R2.10(国調)	R2.10(国調)
H22.10.1(国調)	4,006	13.7	0.6	13.1	62.0	24.9	1,570	人口	116
H27.10.1(国調)	3,966	13.6	▲1.0	13.1	59.5	27.4	1,609	65歳以上	169
R2.10.1(国調)	3,884	13.3	▲2.1	12.6	58.6	28.8	1,684		
R5.1.1(住基)	3,902	(うち外国住民 81人)	81	12.8	57.8	29.4	1,932		

(2) 職員数等

普通会計	74人
一般行政	64人
教育	10人
消防	人
公営企業等	11人
うち病院	人
計	85人

(3) 産業構造

産業区分	就業人口(人)	構成比(%)
1次	601	28.2
2次	301	14.1
3次	1,135	53.3
(計(分類不能含む))	2,128	100.0

(4) 基幹産業の状況等

産業	生産額(道内シェア)	割合(%)	経営体数	主な産物
農業	R3農業生産額(道内シェア) 127.2 億円	(0.97%)	R2経営体数 144	： 乳用牛、いも類、野菜、鶏
漁業	R3漁業生産額(道内シェア) - 億円	-	H30経営体数 -	： -
工業	R2製造品出荷額等(道内シェア) 188.4 億円	(0.31%)	R3事業所数 18	： 食料品
商業	R2商品販売額(道内シェア) 81.5 億円	(0.05%)	R3事業所数 39	： 農産加工品、乳製品、飲料、畜産加工品
観光	R3観光客入込数(道内シェア) 70.6 万人	(0.83%)	主な観光資源	： 札内川園地ピョウタンの滝、北海道ガーデン街道、花畑牧場

(5) 歳入・歳出の状況

区分	R3		R2		R1	
	決算額	構成比	決算額	構成比	決算額	構成比
歳入合計	6,963	100.0	7,365	100.0	6,026	100.0
地方税	656	9.4	676	9.2	673	11.2
地方交付税	2,086	30.0	1,784	24.2	1,742	28.9
普通交付税	1,885		1,632		1,586	
特別交付税	201		152		156	
寄附金	1,120	16.1	767	10.4	722	12.0
ふるさと納税	1,107		760		714	
地方債	440	6.3	976	13.3	332	5.5
その他	2,660	38.2	3,161	42.9	2,557	42.4
歳出合計	6,500	100.0	7,027	100.0	5,488	100.0
人件費	805	12.4	752	10.7	640	11.7
職員給与	447		426		391	
物件費	1,809	27.8	1,574	22.4	1,294	23.6
扶助費	341	5.3	221	3.2	220	4.0
公債費	455	7.0	414	5.9	400	7.3
普通建設事業	1,156	17.8	1,937	27.6	1,431	26.1
その他	1,933	29.7	2,129	30.3	1,504	27.4

(6) 財政指標等

項目	R3		R2	
	指標値	全道順位	指標値	全道順位
標準財政規模	2,842	136	2,598	137
財政力指数	0.287	56	0.297	56
実質収支	319	69	142	99
単年度収支	177	34	10	99
経常収支比率	83.5	91	87.7	88
実質赤字比率	-	-	-	-
連結実質赤字比率	-	-	-	-
実質公債費比率	6.0	150	5.6	156
将来負担比率	-	-	-	-
基金残高合計	3,154	91	3,088	81
財政調整基金	947	94	1,066	67
減債基金	247	114	247	101
その他特定目的基金	1,960	84	1,775	79
地方債現在高	4,677	143	4,665	139
債務負担行為現在高	1,397	39	1,061	48
ラスパイレス指数	96.8	107	96.7	110

(7) 税収

区分	R3		R2	
	収入済額	徴収率	収入済額	徴収率
市町村民税	306	99.6	305	99.6
個人	250	99.5	253	99.6
法人	56	100.0	51	100.0
固定資産税	305	100.0	329	100.0
土地	29	100.0	30	100.0
家屋	143	100.0	152	100.0
償却	124	100.0	139	100.0
合計	656	99.8	676	99.8

(8) 教育、医療、福祉

施設	数
教育	
幼稚園	-ヶ所
こども園	1ヶ所
小学校	2ヶ所
中学校	1ヶ所
高等学校	-ヶ所
医療	
病院	-ヶ所
診療所	1ヶ所
歯科	-ヶ所
福祉	
保育所	1ヶ所
養護老人ホーム	-ヶ所
特養老人ホーム	-ヶ所
軽費老人ホーム	-ヶ所
生活保護率(被保護人員/人口)	0.60%

(9) 公共施設等

施設	数	面積	その他
公民館	-	施設	
図書館	-	施設	
体育館	1	施設	
公営住宅	330	戸	
公園	2	ヶ所	
実延長	10	ha	
道路	313	km	
面積	3,847,645	m <sup>2</sup>	
上水道	2,000	円	
普及率	98.2	%	
下水道	3,600	円	
普及率	69.2	%	
ごみ処理人口	3,895	人	
し尿処理人口	270	人	



さらべつむら  
更別村

団体コード： 016390  
市町村類型： I - O

所在地 〒 089-1595 河西郡更別村字更別南1線93番地  
TEL 0155-52-2111  
FAX 0155-52-2812  
URL https://www.sarabetsu.jp  
E-mail village-office@sarabetsu.jp

	村長 にしやま たけし <b>西山 猛</b> 69歳 3期目 任期満了日： 9.4.26	副村長 おおの ひとし 大野 仁 1期目 任期満了日： 7.3.31	議長 おだ だし 織田 忠司
		副議長 たかぎ しゅういち 高木 修一	議員定数 8人 任期満了日 9.4.30
村名の由来		沿革	
アイヌ語の「サラベツ」(葦(あし)や茅(かや)の生い茂るところ)に由来したもの。		明35 二級町村制施行、幸農村とする。 明39 幕別村、別奴村、外3村が合併し二級町村制施行、幕別村とする。 大4 幸農村は大正村の一部となる。 大8 一級町村制施行。(幕別村) 大15.4.1 一部を大正村に編入。 昭21 町制施行。(幕別町) 昭22.9.1 大正村から大字幸農村、幕別村、別奴村が分村、更別村設置。	
姉妹・友好等都市提携			
東松島市(宮城県)			
地域指定状況			
低工	過疎	辺地	自公
○	○		
行政区画面積	176.9 ㎦	(道内 142 位)	

(1) 人口

区 分	人口 (人)	人口密度 (人/㎦)	増減率 (%)	人口割合 (%)			世帯数 (世帯)	道内順位	
				15歳未満	15~64歳	65歳以上		R2.10(国調)	R2.10(国調)
H22.10.1 (国調)	3,391	19.2	2.0	14.3	59.0	26.8	1,274	人口	132
H27.10.1 (国調)	3,185	18.0	▲ 6.1	13.5	57.5	29.0	1,239	65歳以上	154
R2.10.1 (国調)	3,080	17.4	▲ 3.3	13.1	55.4	31.5	1,311		
R5.1.1 (住基)	3,158			13	56.3	31.2	1,365		

(2) 職員数等

普通会計	74人
一般行政	60人
教 育	14人
消 防	人
公営企業等	20人
うち病院	人
計	94人

(3) 産業構造

産業区分	就業人口 (人)	構成比 (%)
1次	813	44.2
2次	154	8.4
3次	836	45.5
(計 分類不能含む)	1,838	100.0

(4) 基幹産業の状況等

産業	生産額(道内シェア)	割合	経営体数	主な産物
農業	R3農業生産額(道内シェア) 119.3 億円 (0.91%)		R2経営体数 221	主な農産物 : いも類、乳用牛、工芸農作物
漁業	R3漁業生産額(道内シェア) - 億円		H30経営体数 -	主な水産物 : -
工業	R2製造品出荷額等(道内シェア) 32.4 億円 (0.05%)		R3事業所数 4	主な製造品 :
商業	R2商品販売額(道内シェア) 43.5 億円 (0.03%)		R3事業所数 29	主な特産品 : 菓子類、農産加工品、めん・パン類、乳製品
観光	R3観光客入込数(道内シェア) 9.4 万人 (0.11%)		主な観光資源	: 更別村どんぐり公園プラムカントリーパークゴルフ場

(5) 歳入・歳出の状況

区 分	R3		R2		R1	
	決算額	構成比	決算額	構成比	決算額	構成比
歳入合計	5,514	100.0	5,395	100.0	5,528	100.0
地方税	616	11.2	701	13.0	655	11.9
地方交付税	2,286	41.5	2,095	38.8	2,057	37.2
普通交付税	2,042		1,880		1,842	
特別交付税	244		215		215	
寄附金	52	1.0	32	0.6	14	0.3
ふるさと納税	41		24		13	
地方債	578	10.5	475	8.8	360	6.5
その他	1,982	36.0	2,093	38.8	2,442	44.2
歳出合計	5,302	100.0	5,267	100.0	5,487	100.0
人件費	805	15.2	793	15.1	659	12.0
職員給与	431		437		429	
物件費	892	16.8	820	15.6	1,099	20.0
扶助費	225	4.3	157	3.0	157	2.9
公債費	806	15.2	702	13.3	874	15.9
普通建設事業	801	15.1	817	15.5	1,156	21.1
その他	1,773	33.4	1,979	37.6	1,541	28.1

(6) 財政指標等

項 目	R3		R2	
	指標値	全道順位	指標値	全道順位
標準財政規模	3,097	121	2,863	122
財政力指数	0.275	60	0.274	63
実質収支	210	94	127	106
単年度収支	83	64	86	34
経常収支比率	78.3	138	82.6	132
実質赤字比率	-	-	-	-
連結実質赤字比率	-	-	-	-
実質公債費比率	9.2	83	9.9	70
将来負担比率	-	-	-	-
基金残高合計	5,053	48	4,776	43
財政調整基金	1,563	39	1,617	31
減債基金	315	99	315	87
その他特定目的基金	3,174	42	2,844	43
地方債現在高	3,439	163	3,662	159
債務負担行為現在高	681	57	819	57
ラスパイレス指数	97.7	65	97.8	61

(7) 税収

区 分	R3		R2	
	収入済額	徴収率	収入済額	徴収率
市町村民税	246	99.5	331	99.5
個人	217	99.4	276	99.4
法人	29	100.0	55	100.0
固定資産税	333	98.7	336	98.7
土地	29	99.7	29	99.7
家屋	124	97.0	129	97.1
償却	180	99.8	177	99.8
合計	616	99.1	701	99.2

(8) 教育、医療、福祉

施設	数
幼稚園	2ヶ所
こども園	-ヶ所
小学校	2ヶ所
中学校	1ヶ所
高等学校	1ヶ所
病院	-ヶ所
診療所	2ヶ所
歯科	1ヶ所
保育所	-ヶ所
養護老人ホーム	-ヶ所
特養老人ホーム	-ヶ所
軽費老人ホーム	-ヶ所
生活保護率 (被保護人員/人口)	0.55 %

(9) 公共施設等

公民館	-	施設
図書館	-	施設
体育館	3	施設
公営住宅	279	戸
公園	数	3ヶ所
	面積	26 ha
道路	実延長	473 km
	面積	6,306,323 ㎡
上水道	料金	1,840 円
	普及率	98.8 %
下水道	料金	3,680 円
	普及率	99.4 %
ごみ処理人口	3,176	人
し尿処理人口	338	人



たいきちょう  
**大樹町**

団体コード： 016411  
市町村類型： II-O

所在地 〒 089-2195 広尾郡大樹町東本通33番地  
TEL 01558-6-2111  
FAX 01558-6-2495  
URL <https://www.town.taiki.hokkaido.jp>  
E-mail mailmaster@town.taiki.lg.jp

	町長	副町長	議会議員																					
	くろかわ ゆたか <b>黒川 豊</b> 62歳 1期目 任期満了日： 9.4.30	まつき よしゆき 松木 義行 1期目 任期満了日： 9.5.16	議長 さいとう とおる 齊藤 徹	副議長 すが としのり 菅 敏範																				
町名の由来		沿革																						
アイヌ語の「タイキウシ」(大木が群生するところ)が転訛したものである。		<small>明8. 2 戸長役場設置。 明30. 9. 1 歴舟外2村戸長役場設置。 明39. 4. 1 茂寄村、歴舟村、大樹村、当線村の一部が合併し二級町村制施行、茂寄村設置。 大15. 6. 1 茂寄村は広尾村と改称。 昭3. 10. 1 広尾村から分村、大樹村設置。 昭24. 8. 20 忠類村を分村。 昭26. 4. 1 町制施行。 昭30. 4. 1 大津村の一部を編入。</small>																						
姉妹・友好等都市提携		高雄市大樹區(台湾)、相馬市(福島県)、吉岡町(群馬県)																						
地域指定状況		<table border="1"> <tr> <td>低工</td><td>過疎</td><td>辺地</td><td>自公</td><td>離島</td><td>特豪</td><td>山村</td><td>農振</td><td>半島</td><td>特定</td> </tr> <tr> <td>○</td><td>○</td><td>○</td><td>国定</td><td></td><td></td><td>○</td><td>○</td><td></td><td>△</td> </tr> </table>			低工	過疎	辺地	自公	離島	特豪	山村	農振	半島	特定	○	○	○	国定			○	○		△
低工	過疎	辺地	自公	離島	特豪	山村	農振	半島	特定															
○	○	○	国定			○	○		△															
行政区画面積		815.67 km <sup>2</sup> (道内 17 位)																						

(1) 人口

区分	人口(人)	人口密度(人/km <sup>2</sup> )	増減率(%)	人口割合(%)			世帯数(世帯)	道内順位	
				15歳未満	15~64歳	65歳以上		R2.10(国調)	人口
H22.10.1 (国調)	5,977	7.3	▲ 6.7	12.1	57.5	30.4	2,533		88
H27.10.1 (国調)	5,738	7.0	▲ 4.0	12.2	53.9	33.9	2,534		
R2.10.1 (国調)	5,420	6.6	▲ 5.5	11.3	52.1	36.6	2,593	65歳以上	107
R5.1.1 (住基)	5,439			10.9	53.9	35.2	2,794		

(2) 職員数等

普通会計	112人
一般行政	92人
教 育	20人
消 防	人
公営企業等	118人
うち病院	71人
計	230人

(3) 産業構造

産業区分	就業人口(人)	構成比(%)
1次	951	31.1
2次	582	19.0
3次	1,522	49.7
(計(分類不能含む))	3,060	100.0

(4) 基幹産業の状況等

産業	R3生産額(道内シェア)	R2経営体数	主な農産物
農業	174.4 億円 (1.33%)	160	乳用牛
漁業	4.7 億円 (0.18%)	H30経営体数 27	さけ、つぶ類
工業	R2製造品出荷額等(道内シェア) 142.6 億円 (0.24%)	R3事業所数 7	食料品
商業	R2商品販売額(道内シェア) 158.3 億円 (0.09%)	R3事業所数 70	乳製品、畜産加工品、飲料
観光	R3観光客入込数(道内シェア) 4.4 万人 (0.05%)	主な観光資源	大樹町多目的航空公園、晩成温泉

(5) 歳入・歳出の状況

区分	R3		R2		R1	
	決算額	構成比	決算額	構成比	決算額	構成比
歳入合計	11,836	100.0	8,530	100.0	6,833	100.0
地方税	914	7.7	914	10.7	878	12.9
地方交付税	3,486	29.5	3,220	37.8	3,191	46.7
普通交付税	3,187		2,959		2,921	
特別交付税	298		261		270	
寄附金	918	7.8	352	4.1	76	1.1
ふるさと納税	212		252		60	
地方債	2,883	24.4	922	10.8	547	8.0
その他	3,636	30.7	3,122	36.6	2,140	31.3
歳出合計	11,474	100.0	8,307	100.0	6,697	100.0
人件費	1,123	9.8	1,076	13.0	1,003	15.0
職員給与	697		682		630	
物件費	993	8.7	867	10.4	1,117	16.7
扶助費	526	4.6	456	5.5	455	6.8
公債費	775	6.8	816	9.8	786	11.7
普通建設事業	4,038	35.2	1,551	18.7	678	10.1
その他	4,019	35.0	3,542	42.6	2,658	39.7

(6) 財政指標等

項目	R3		R2	
	指標値	全道順位	指標値	全道順位
標準財政規模	4,560	76	4,284	74
財政力指数	0.243	82	0.247	87
実質収支	360	60	221	65
単年度収支	139	41	89	33
経常収支比率	84.0	84	87.6	90
実質赤字比率	-	-	-	-
連結実質赤字比率	-	-	-	-
実質公債費比率	9.5	77	9.5	83
将来負担比率	27.2	67	16.9	89
基金残高合計	4,089	63	3,412	69
財政調整基金	1,478	44	1,465	38
減債基金	580	59	500	61
その他特定目的基金	2,031	76	1,447	96
地方債現在高	9,508	67	7,265	87
債務負担行為現在高	75	134	1,857	33
ラスパイレス指数	97.0	90	96.9	98

(7) 税収

区分	R3		R2	
	収入済額	徴収率	収入済額	徴収率
市町村民税	399	97.3	403	97.1
個人	322	96.8	316	96.4
法人	77	99.6	87	99.7
固定資産税	437	98.1	437	98.1
土地	34	98.1	34	98.0
家屋	177	98.1	175	98.0
償却	216	98.1	219	98.0
合計	914	97.9	914	97.7

(8) 教育、医療、福祉

施設	数
幼稚園	-ヶ所
こども園	1ヶ所
小学校	1ヶ所
中学校	1ヶ所
高等学校	1ヶ所
病院	1ヶ所
診療所	-ヶ所
歯科	1ヶ所
保育所	-ヶ所
養護老人ホーム	-ヶ所
特養老人ホーム	1ヶ所
軽費老人ホーム	-ヶ所
生活保護率(被保護人員/人口)	0.80%

(9) 公共施設等


公民館	- 施設
図書館	1 施設
体育館	1 施設
公営住宅	454 戸
公園	数 8ヶ所
	面積 44 ha
道路	実延長 544 km
	面積 7,412,012 m <sup>2</sup>
上水道	料金 2,641 円
	普及率 99.4%
下水道	料金 3,721 円
	普及率 80.8%
ごみ処理人口	5,399 人
し尿処理人口	1,113 人



ひろおちょう  
広尾町

団体コード：016420  
市町村類型：II-O

所在地 〒089-2692 広尾郡広尾町西4条7丁目1番地1  
TEL 01558-2-2111  
FAX 01558-2-4933  
URL <https://www.town.hiroo.lg.jp>  
E-mail [webmaster@town.hiroo.lg.jp](mailto:webmaster@town.hiroo.lg.jp)

	町長	副町長	議会議員	
	むらせ まさる 村瀬 優	たなか やすあき 田中 靖章	議長	ほりた しげお 堀田 成郎
	72歳 4期目 任期満了日：6.4.29	2期目 任期満了日：6.5.19	副議長	やまや てるお 山谷 照夫
		期目 任期満了日：	議員定数	任期満了日
町名の由来		沿革		
アイヌ語の「ピルイ」(「ピ」は石が転がる、「ルイ」は砥石(といし)がとれる地)に由来したもの。		明6 茂代品村設置。 明9 茂寄村設置。 明13 広尾・当緑郡戸長役場設置。 " 十勝外4郡戸長役場設置。 明30.9.1 歴舟外2村戸長役場設置。 明31.6 茂寄村戸長役場設置。 明39.4 茂寄村、当緑村の一部、歴舟村、大樹村が合併し、二級町村制施行、茂寄村とする。 大15.6.1 広尾村と改称。 昭3.10.1 大樹村を分村。 昭21.9.20 町制施行。		
姉妹・友好等都市提携		フログン(ノルウェー)、芽室町(北海道)、西海市(長崎県)		
地域指定状況		低工 過疎 辺地 自公 離島 特豪 山村 農振 半島 特定		
行政区画面積		596.48 km <sup>2</sup> (道内 47 位)		

(1) 人口

区分	人口(人)	人口密度(人/km <sup>2</sup> )	増減率(%)	人口割合(%)			世帯数(世帯)	道内順位	
				15歳未満	15~64歳	65歳以上		R2.10(国調)	R2.10(人口)
H22.10.1(国調)	7,881	13.2	▲5.3	12.8	58.3	28.9	3,294	80	75
H27.10.1(国調)	7,030	11.8	▲10.8	10.8	54.4	34.9	3,157		
R2.10.1(国調)	6,387	10.7	▲9.1	9.6	50.9	39.5	2,997	65歳以上	
R5.1.1(住基)	6,229	(うち外国住民 76人)	76	8.8	50.7	40.5	3,231		

(2) 職員数等

普通会計	120人
一般行政	104人
教育	16人
消防	人
公営企業等	33人
うち病院	人
計	153人

(3) 産業構造

産業区分	就業人口(人)	構成比(%)
1次	718	21.5
2次	708	21.2
3次	1,832	54.9
計(分類不能含む)	3,340	100.0

(4) 基幹産業の状況等

産業	R3生産額(道内シェア)	R2経営体数	主な農産物
農業	78.4億円 (0.60%)	92	乳用牛
漁業	41.1億円 (1.59%)	H30経営体数125	まいわし
工業	R2製造品出荷額等(道内シェア)123.3億円 (0.20%)	R3事業所数22	主な製造品：飲料・たばこ・飼料、食料品
商業	R2商品販売額(道内シェア)113.3億円 (0.07%)	R3事業所数83	主な特産品：水産加工品、めん・パン類
観光	R3観光客入込数(道内シェア)6.5万人 (0.08%)	主な観光資源	広尾サンタランド

(5) 歳入・歳出の状況

区分	R3		R2		R1	
	決算額	構成比	決算額	構成比	決算額	構成比
歳入合計	8,046	100.0	8,034	100.0	7,051	100.0
地方税	912	11.3	957	11.9	960	13.6
地方交付税	3,758	46.7	3,458	43.0	3,391	48.1
普通交付税	3,456		3,192		3,129	
特別交付税	301		266		262	
寄附金	157	2.0	162	2.0	105	1.5
ふるさと納税	133		150		98	
地方債	641	8.0	517	6.4	519	7.4
その他	2,578	32.0	2,941	36.6	2,076	29.4
歳出合計	7,819	100.0	7,878	100.0	6,901	100.0
人件費	1,253	16.0	1,218	15.5	1,061	15.4
職員給与	758		747		623	
物件費	1,053	13.5	989	12.6	1,098	15.9
扶助費	611	7.8	473	6.0	473	6.9
公債費	1,265	16.2	1,306	16.6	1,273	18.5
普通建設事業	953	12.2	535	6.8	560	8.1
その他	2,684	34.3	3,357	42.6	2,436	35.3

(6) 財政指標等

項目	R3		R2	
	指標値	全道順位	指標値	全道順位
標準財政規模	4,829	69	4,574	70
財政力指数	0.233	89	0.238	90
実質収支	227	89	156	94
単年度収支	71	71	9	100
経常収支比率	82.4	102	86.6	98
実質赤字比率	-	-	-	-
連結実質赤字比率	-	-	-	-
実質公債費比率	14.7	4	15.0	7
将来負担比率	36.6	53	52.7	49
基金残高合計	3,198	89	2,920	87
財政調整基金	684	131	684	112
減債基金	1,162	19	917	28
その他特定目的基金	1,352	101	1,319	98
地方債現在高	10,804	58	11,482	53
債務負担行為現在高	330	84	166	104
ラスパイレス指数	97.3	76	97.3	82

(7) 税収

区分	R3		R2	
	収入済額	徴収率	収入済額	徴収率
市町村民税	375	95.2	384	95.0
個人	315	94.4	318	94.0
法人	60	99.9	66	99.9
固定資産税	409	96.3	448	91.9
土地	46	96.2	50	91.8
家屋	212	96.2	229	91.8
償却	145	96.2	163	91.8
合計	912	96.2	957	93.7

(8) 教育、医療、福祉

施設	数
教育	
幼稚園	1ヶ所
こども園	1ヶ所
小学校	2ヶ所
中学校	1ヶ所
高等学校	1ヶ所
医療	
病院	1ヶ所
診療所	1ヶ所
歯科	1ヶ所
福祉	
保育所	1ヶ所
養護老人ホーム	1ヶ所
特養老人ホーム	1ヶ所
軽費老人ホーム	1ヶ所
生活保護率(被保護人員/人口)	1.62%

(9) 公共施設等

施設	数	面積	実延長	料金	普及率
公民館	1				
図書館	1				
体育館	1				
公営住宅	633				
公園	9	104 ha			
道路			435 km		
上水道				2,200 円	99.1%
下水道				4,070 円	88.0%
ごみ処理人口					6,250 人
し尿処理人口					839 人





まくべつちょう  
幕別町

団体コード：016438  
市町村類型：V-2

所在地 〒089-0692 中川郡幕別町本町130番地1  
TEL 0155-54-2111  
FAX 0155-54-3727  
URL https://www.town.makubetsu.lg.jp  
E-mail somukakari@town.makubetsu.lg.jp

	町長	副町長	議会議員						
	いいだ はるよし 飯田 晴義 68歳 3期目 任期満了日：9.4.30	いとう ひろあき 伊藤 博明 2期目 任期満了日：9.5.12	議長	てらばやし としゆき 寺林 俊幸					
			副議長	なかはし ともこ 中橋 友子					
町名の由来		沿革							
アイヌ語の「マクウンベツ」(山際を流れる川・後川)が転訛したものである。		明30. 9. 1 幕別外6村戸長役場設置。 明32. 5 洞寒外1村を分離。 明39. 4. 1 幕別村、止若村、白人村、別奴村、唎別村が合併、二級町村制施行、幕別村とする。 大8. 4. 1 一級町村制施行。 大15 幕別村、別奴村の各一部を大正村に編入。 昭21. 9. 15 町制施行。 昭22 池田町の一部を編入。 平18. 2. 6 志類村を編入。							
姉妹・友好等都市提携		-							
地域指定状況		-							
低工	過疎	辺地	自公	離島	特豪	山村	農振	半島	特定
△	△	○					○		
行政区画面積		477.64 km <sup>2</sup> (道内 69 位)							

(1) 人口

区分	人口(人)	人口密度(人/km <sup>2</sup> )	増減率(%)	人口割合(%)			世帯数(世帯)	道内順位	
				15歳未満	15~64歳	65歳以上		R2.10(国調)	人口
H22.10.1 (国調)	26,547	55.5	▲1.2	14.1	60.1	25.9	10,359		25
H27.10.1 (国調)	26,760	56.0	0.8	13.2	56.7	30.0	10,944		
R2.10.1 (国調)	25,766	53.9	▲3.7	12.3	54.0	33.7	11,029	65歳以上	140
R5.1.1 (住基)	25,897			11.7	54.5	33.8	12,601		

(2) 職員数等

普通会計	227人
一般行政	197人
教育	30人
消防	人
公営企業等	24人
うち病院	人
計	251人

(3) 産業構造

産業区分	就業人口(人)	構成比(%)
1次	1,958	14.9
2次	2,201	16.7
3次	8,447	64.3
(計 分類不能含む)	13,145	100.0

(4) 基幹産業の状況等

産業	生産額(道内シェア)	割合	経営体数	主な産物
農業	295.5 億円	(2.26%)	514	乳用牛、野菜、いも類
漁業	- 億円	-	H30経営体数 -	水産物 -
工業	212.7 億円	(0.35%)	R3事業所数 29	窯業・土石製品、食料品
商業	543.1 億円	(0.32%)	R3事業所数 195	菓子類、乳製品、工芸・クラフト特産品、農産加工品
観光	60.0 万人	(0.70%)	主な観光資源	北海道ガーデン街道、幕別のナウマン象の化石、モール温泉

(5) 歳入・歳出の状況

区分	R3		R2		R1	
	決算額	構成比	決算額	構成比	決算額	構成比
歳入合計	19,125	100.0	20,240	100.0	15,377	100.0
地方税	2,924	15.3	2,894	14.3	2,929	19.1
地方交付税	6,468	33.8	5,933	29.3	5,777	37.6
普通交付税	6,067		5,574		5,421	
特別交付税	401		358		357	
寄附金	277	1.5	288	1.4	197	1.3
ふるさと納税	277		288		197	
地方債	2,153	11.3	1,761	8.7	1,114	7.2
その他	7,303	38.2	9,365	46.3	5,360	34.9
歳出合計	18,145	100.0	19,713	100.0	15,063	100.0
人件費	2,593	14.3	2,446	12.4	1,820	12.1
職員給与	1,467		1,426		1,205	
物件費	2,344	12.9	2,232	11.3	2,457	16.3
扶助費	2,600	14.3	1,937	9.8	2,043	13.6
公債費	1,842	10.2	1,878	9.5	1,772	11.8
普通建設事業	3,509	19.3	3,391	17.2	2,067	13.7
その他	5,258	29.0	7,828	39.7	4,903	32.6

(6) 財政指標等

項目	R3		R2	
	指標値	全道順位	指標値	全道順位
標準財政規模	10,277	26	9,814	26
財政力指数	0.350	38	0.359	38
実質収支	506	36	450	26
単年度収支	55	77	186	17
経常収支比率	81.8	109	85.9	106
実質赤字比率	-	-	-	-
連結実質赤字比率	-	-	-	-
実質公債費比率	9.1	88	9.0	89
将来負担比率	82.5	12	85.9	19
基金残高合計	3,257	86	2,802	94
財政調整基金	1,620	36	1,413	39
減債基金	293	103	92	136
その他特定目的基金	1,344	103	1,297	100
地方債現在高	17,972	28	17,583	30
債務負担行為現在高	690	54	638	66
ラスパイレス指数	96.6	118	97.0	96

(7) 税収

区分	R3		R2	
	収入済額	徴収率	収入済額	徴収率
市町村民税	1,454	98.1	1,446	97.2
個人	1,271	97.9	1,292	97.7
法人	184	99.7	155	93.3
固定資産税	1,197	98.7	1,188	96.7
土地	264	98.7	257	96.7
家屋	610	98.7	640	96.7
償却	305	98.7	275	96.7
合計	2,924	98.5	2,894	97.2

(8) 教育、医療、福祉

施設	数
幼稚園	1ヶ所
こども園	-ヶ所
小学校	9ヶ所
中学校	5ヶ所
高等学校	1ヶ所
病院	-ヶ所
診療所	7ヶ所
歯科	1ヶ所
保育所	10ヶ所
養護老人ホーム	-ヶ所
特養老人ホーム	-ヶ所
軽費老人ホーム	-ヶ所
生活保護率(被保護人員/人口)	1.49%

(9) 公共施設等

施設	数
公民館	2施設
図書館	3施設
体育館	3施設
公営住宅	876戸
公園	面積 98ヶ所 242 ha
道路	実延長 882 km 面積 13,047,819 m <sup>2</sup>
上水道	料金 2,450円 普及率 97.4%
下水道	料金 3,220円 普及率 100.0%
ごみ処理人口	26,273人
し尿処理人口	1,596人



いけだちょう  
**池田町**

団体コード： 016446  
市町村類型： II - O

所在地 〒 083-8650 中川郡池田町字西1条7丁目11番地  
TEL 015-572-3111  
FAX 015-572-5158  
URL <https://www.town.hokkaido-ikeda.lg.jp>  
E-mail [soumu@town.hokkaido-ikeda.lg.jp](mailto:soumu@town.hokkaido-ikeda.lg.jp)

	町長 <b>やすい よしひろ</b> <b>安井 美裕</b> 58歳 1期目 任期満了日： 6.10.30	副町長 えとり こういち <b>館取 光一</b>	1期目 任期満了日： 8.3.31	議長 にわ やすひこ <b>丹羽 泰彦</b>					
			期目 任期満了日：	副議長 はるい よしお <b>春井 良夫</b>					
			期目 任期満了日：	議員定数 12人 任期満了日 9.4.30					
町名の由来		沿革							
「池田農場」の池田仲博(元鳥取藩主)に由来したものの。		<small>明32. 5. 1 洞寒外13村戸長役場設置。 明35. 9 本別外6村戸長役場を分離。 明39. 4. 1 二級町村制施行、洞寒村とする。 大2. 4. 1 川合村と改称。 大8. 4. 1 一級町村制施行。 大15. 7. 1 池田町と改称。</small>							
姉妹・友好等都市提携									
ペンティクトン(カナダ)									
地域指定状況									
低工	過疎	辺地	自公	離島	特豪	山村	農振	半島	特定
○	○	○					○		
行政区画面積		371.79 km <sup>2</sup>			(道内 92 位)				

(1) 人口

区分	人口(人)	人口密度(人/km <sup>2</sup> )	増減率(%)	人口割合(%)			世帯数(世帯)	道内順位		
				15歳未満	15~64歳	65歳以上		R2.10(国調)	R2.10(人口)	
H22.10.1 (国調)	7,527	20.2	▲ 8.1	11.0	54.5	34.5	3,189	82		
H27.10.1 (国調)	6,882	18.5	▲ 8.6	9.1	50.5	40.4	3,044			
R2.10.1 (国調)	6,294	16.9	▲ 8.5	8.3	48.1	43.6	2,974	65歳以上	27	
R5.1.1 (住基)	6,159			36 (うち外国住民)	7.5	48.5	44.0	3,272		

(2) 職員数等

普通会計	112人
一般行政	100人
教育	12人
消防	人
公営企業等	33人
うち病院	人
計	145人

(3) 産業構造

産業区分	就業人口(人)	構成比(%)
1次	761	24.4
2次	517	16.6
3次	1,832	58.8
(分類不能含む)	3,116	100.0

(4) 基幹産業の状況等

産業	生産額(道内シェア)	割合	経営体数	主な産物
農業	R3農業生産額(道内シェア) 79.3 億円 (0.61%)		R2経営体数 227	乳用牛、肉用牛、野菜、麦類、工芸農作物
漁業	R3漁業生産額(道内シェア) - 億円 -		H30経営体数 -	水産物 -
工業	R2製造品出荷額等(道内シェア) 124.7 億円 (0.21%)		R3事業所数 10	食料品
商業	R2商品販売額(道内シェア) 83.8 億円 (0.05%)		R3事業所数 67	畜産加工品、農産加工品、飲料、乳製品
観光	R3観光客入込数(道内シェア) 17.5 万人 (0.21%)		主な観光資源	千代田堰堤、ワイン城、ワイン祭り

(5) 歳入・歳出の状況

区分	R3		R2		R1	
	決算額	構成比	決算額	構成比	決算額	構成比
歳入合計	9,072	100.0	8,506	100.0	7,989	100.0
地方税	715	7.9	743	8.7	724	9.1
地方交付税	3,503	38.6	3,224	37.9	3,088	38.7
普通交付税	3,145		2,907		2,766	
特別交付税	358		317		322	
寄附金	534	5.9	749	8.8	897	11.2
ふるさと納税	522		746		896	
地方債	1,339	14.8	432	5.1	518	6.5
その他	2,982	32.9	3,358	39.5	2,762	34.6
歳出合計	8,838	100.0	8,291	100.0	7,831	100.0
人件費	1,182	13.4	1,142	13.8	1,062	13.6
職員給与	665		679		642	
物件費	1,103	12.5	1,159	14.0	1,226	15.7
扶助費	604	6.8	457	5.5	459	5.9
公債費	1,004	11.4	976	11.8	929	11.9
普通建設事業	1,997	22.6	949	11.4	1,013	12.9
その他	2,948	33.4	3,608	43.5	3,143	40.1

(6) 財政指標等

項目	R3		R2	
	指標値	全道順位	指標値	全道順位
標準財政規模	4,313	80	4,066	79
財政力指数	0.221	100	0.227	98
実質収支	215	91	205	74
単年度収支	10	126	47	53
経常収支比率	84.3	77	87.5	91
実質赤字比率	-	-	-	-
連結実質赤字比率	-	-	-	-
実質公債費比率	12.8	16	12.8	20
将来負担比率	32.9	62	44.6	61
基金残高合計	3,266	85	3,037	85
財政調整基金	986	89	843	89
減債基金	395	86	275	97
その他特定目的基金	1,884	86	1,920	76
地方債現在高	7,866	82	7,514	84
債務負担行為現在高	577	64	657	63
ラスパイレス指数	98.2	46	97.3	82

(7) 税収

区分	R3		R2	
	収入済額	徴収率	収入済額	徴収率
市町村民税	327	99.7	350	99.7
個人	292	99.6	310	99.7
法人	35	99.9	40	99.5
固定資産税	309	99.6	318	98.1
土地	49	99.6	50	98.1
家屋	151	99.6	163	98.1
償却	107	99.6	104	98.1
合計	715	99.7	743	99.0

(8) 教育、医療、福祉

施設	数
教育	
幼稚園	-ヶ所
こども園	-ヶ所
小学校	1ヶ所
中学校	1ヶ所
高等学校	1ヶ所
医療	
病院	1ヶ所
診療所	1ヶ所
歯科	-ヶ所
福祉	
保育所	-ヶ所
養護老人ホーム	-ヶ所
特養老人ホーム	-ヶ所
軽費老人ホーム	-ヶ所
生活保護率(被保護人員/人口)	1.34%

(9) 公共施設等

公民館	-	施設
図書館	1	施設
体育館	1	施設
公営住宅	396	戸
公園	数	17ヶ所
	面積	54 ha
道路	実延長	417 km
	面積	3,365,848 m <sup>2</sup>
上水道	料金	2,728 円
	普及率	93.6%
下水道	料金	4,059 円
	普及率	75.6%
ごみ処理人口	6,241	人
し尿処理人口	788	人



とよころちょう  
豊頃町

団体コード： 016454  
市町村類型： I - O

所在地 〒 089-5392 中川郡豊頃町茂岩本町125番地  
TEL 015-574-2211  
FAX 015-574-3750  
URL https://www.toyokoro.jp  
E-mail webmaster@toyokoro.jp

	町長	副町長	議会議員						
	あんだ たけし 按田 武	すがわら ゆういち 菅原 裕一	議長	なかむら じゅんや 中村 純也					
	56歳 1期目 任期満了日： 7.4.22	2期目 任期満了日： 7.6.19	副議長	さかぐち たかし 坂口 尚示					
町名の由来		沿革							
アイヌ語の「トエコロ」(大きなフキが生えていたところ)に由来したもの。		明13. 2 十勝外4郡戸長役場設置。 明32. 5 豊頃外1村戸長役場設置。 明39. 4. 1 二級町村制施行(大津村、豊頃村)。 昭30. 4. 1 大津村中部地区を編入。 昭40. 1. 1 町制施行。							
姉妹・友好等都市提携									
サマーランド(カナダ)、相馬市(福島県)、滑川市(富山県)、掛川市(静岡県)									
地域指定状況									
低工	過疎	辺地	自公	離島	特豪	山村	農振	半島	特定
	○	○				△	○		△
行政区画面積	536.71 km <sup>2</sup>		(道内 59 位)						

(1) 人口

区分	人口(人)	人口密度(人/km <sup>2</sup> )	増減率(%)	人口割合(%)			世帯数(世帯)	道内順位	
				15歳未満	15~64歳	65歳以上		R2.10(国調)	R2.10(国調)
H22.10.1 (国調)	3,394	6.3	▲ 9.1	11.0	54.9	34.1	1,376	人口	134
H27.10.1 (国調)	3,182	5.9	▲ 6.2	10.0	52.1	37.9	1,362		
R2.10.1 (国調)	3,022	5.6	▲ 5.0	9.7	50.8	39.4	1,355	65歳以上	79
R5.1.1 (住基)	2,977 (うち外国住民)		60 (人)	8.7	51.1	40.2	1,464		

(2) 職員数等

普通会計	78人
一般行政	67人
教育	11人
消防	人
公営企業等	7人
うち病院	人
計	85人

(3) 産業構造

産業区分	就業人口(人)	構成比(%)
1次	743	45.4
2次	146	8.9
3次	735	44.9
(分類不能含む)	1,638	100.0

(4) 基幹産業の状況等

産業	R3生産額(道内シェア)	R2経営体数	主な農産物
農業	140.0 億円 (1.07%)	169	： 乳用牛、いも類
漁業	R3漁業生産額(道内シェア) 4.0 億円 (0.15%)	H30経営体数 26	主な水産物 ： さけ、毛がに、ししゃも
工業	R2製造品出荷額等(道内シェア) X 億円 X	R3事業所数 2	主な製造品 ：
商業	R2商品販売額(道内シェア) 74.9 億円 (0.04%)	R3事業所数 27	主な特産品 ： 水産加工品、農産加工品、乳製品、畜産加工品
観光	R3観光客入込数(道内シェア) 3.7 万人 (0.04%)	主な観光資源	： ジュエリーアイス、とよころ産業まつり

(5) 歳入・歳出の状況

区分	R3		R2		R1	
	決算額	構成比	決算額	構成比	決算額	構成比
歳入合計	5,695	100.0	5,750	100.0	4,853	100.0
地方税	615	10.8	610	10.6	632	13.0
地方交付税	2,674	46.9	2,344	40.8	2,259	46.6
普通交付税	2,468		2,187		2,098	
特別交付税	205		157		162	
寄附金	77	1.4	84	1.5	62	1.3
ふるさと納税	72		5		59	
地方債	507	8.9	779	13.6	339	7.0
その他	1,823	32.0	1,932	33.6	1,561	32.2
歳出合計	5,601	100.0	5,631	100.0	4,748	100.0
人件費	1,001	17.9	1,015	18.0	996	21.0
職員給与	564		560		566	
物件費	554	9.9	626	11.1	587	12.4
扶助費	343	6.1	264	4.7	264	5.6
公債費	551	9.8	524	9.3	501	10.5
普通建設事業	1,389	24.8	1,481	26.3	1,137	24.0
その他	1,764	31.5	1,721	30.6	1,263	26.6

(6) 財政指標等

項目	R3		R2	
	指標値	全道順位	指標値	全道順位
標準財政規模	3,346	108	3,063	111
財政力指数	0.218	104	0.226	99
実質収支	94	146	118	110
単年度収支	▲ 24	161	13	89
経常収支比率	74.6	155	83.5	129
実質赤字比率	-	-	-	-
連結実質赤字比率	-	-	-	-
実質公債費比率	7.5	120	7.3	124
将来負担比率	-	-	-	-
基金残高合計	5,516	39	5,121	37
財政調整基金	2,374	18	2,255	15
減債基金	550	65	550	54
その他特定目的基金	2,591	58	2,317	57
地方債現在高	5,036	130	5,063	125
債務負担行為現在高	1,905	33	245	96
ラスパイレス指数	98.0	55	97.9	57

(7) 税収

区分	R3		R2	
	収入済額	徴収率	収入済額	徴収率
市町村民税	250	99.7	230	99.6
個人	191	99.6	205	99.6
法人	59	100.0	26	100.0
固定資産税	331	99.5	350	99.2
土地	29	99.3	29	98.1
家屋	87	98.4	93	98.7
償却	215	100.0	228	99.5
合計	615	99.6	610	99.4

(8) 教育、医療、福祉

施設	数
教育	
幼稚園	-ヶ所
こども園	-ヶ所
小学校	2ヶ所
中学校	1ヶ所
高等学校	-ヶ所
医療	
病院	-ヶ所
診療所	3ヶ所
歯科	1ヶ所
福祉	
保育所	2ヶ所
養護老人ホーム	-ヶ所
特養老人ホーム	-ヶ所
軽費老人ホーム	-ヶ所
生活保護率(被保護人員/人口)	0.81%

(9) 公共施設等

公民館	- 施設
図書館	1 施設
体育館	1 施設
公営住宅	306 戸
公園	数
面積	4ヶ所
面積	1 ha
道路	実延長
面積	315 km
	3,942,242 m <sup>2</sup>
上水道	料金
普及率	2,654 円
	96.2%
下水道	料金
普及率	3,210 円
	61.8%
ごみ処理人口	3,023 人
し尿処理人口	538 人



ほんべつちょう  
**本別町**

団体コード： 016462  
市町村類型： II-O

所在地 〒 089-3392 中川郡本別町北2丁目4番地1  
TEL 0156-22-2141  
FAX 0156-22-3237  
URL https://www.town.honbetsu.hokkaido.jp  
E-mail soumuk@town.honbetsu.hokkaido.jp

	町長	副町長	議会議員						
	ささき もとひろ <b>佐々木 基裕</b> 64歳 1期目 任期満了日： 7.9.22	むらもとのぶゆき 村本 信幸 1期目 任期満了日： 7.10.29	議長	しのはら よしひこ 篠原 義彦					
			副議長	かしわざき ひでゆき 柏崎 秀行					
町名の由来		沿革							
アイヌ語の「ポン・ベツ」(小さい川)に由来したものと。		明35. 9 本別外5村戸長役場設置。 大4. 4. 1 本別村、鎌倉村、幌蓋村、勇足村、押帯村、負殿村が合併し二級町村制施行、 本別村とする。 大10. 4. 1 西足寄村を分村。 大12. 4. 1 一級町村制施行。 昭8. 5 町制施行。							
姉妹・友好等都市提携									
ミッチェル(オーストラリア)、小松島市(徳島県)、白糠町(北海道)									
地域指定状況									
低工	過疎	辺地	自公	離島	特豪	山村	農振	半島	特定
○	○	○					○		
行政区画面積		391.91 km <sup>2</sup> (道内 91 位)							

(1) 人口

区分	人口(人)	人口密度(人/km <sup>2</sup> )	増減率(%)	人口割合(%)			世帯数(世帯)	道内順位	
				15歳未満	15~64歳	65歳以上		R2.10(国調)	R2.10(人口)
H22.10.1 (国調)	8,275	21.1	▲ 8.8	10.9	56.0	33.1	3,482		75
H27.10.1 (国調)	7,358	18.8	▲ 11.1	10.0	51.9	38.1	3,260		
R2.10.1 (国調)	6,618	16.9	▲ 10.1	8.8	49.6	41.7	3,108	65歳以上	44
R5.1.1 (住基)	6,375 (うち外国住民)		68 (人)	8.2	50.0	41.8	3,464		

(2) 職員数等

普通会計	130人
一般行政	107人
教育	23人
消防	人
公営企業等	117人
うち病院	65人
計	247人

(3) 産業構造

産業区分	就業人口(人)	構成比(%)
1次	851	24.6
2次	589	17.0
3次	1,920	55.6
計(分類不能含む)	3,456	100.0

(4) 基幹産業の状況等

産業	R3生産額(道内シェア)	R2経営体数	主な農産物
農業	111.6 億円 (0.85%)	245	： 乳用牛、肉用牛、麦類
漁業	- 億円 -	H30経営体数 -	： -
工業	R2製造品出荷額等(道内シェア) 263.6 億円 (0.44%)	R3事業所数 11	主な製造品 : 食料品
商業	R2商品販売額(道内シェア) 144.8 億円 (0.09%)	R3事業所数 89	主な特産品 : 農産加工品、畜産加工品
観光	R3観光客入込数(道内シェア) 39.9 万人 (0.47%)	主な観光資源	： 義経の里本別公園、本別きらめきタウンフェスティバル

(5) 歳入・歳出の状況

区分	R3		R2		R1	
	決算額	構成比	決算額	構成比	決算額	構成比
歳入合計	7,965	100.0	7,944	100.0	7,495	100.0
地方税	955	12.0	968	12.2	978	13.0
地方交付税	3,277	41.1	2,927	36.9	2,849	38.0
普通交付税	2,952		2,644		2,562	
特別交付税	324		284		287	
寄附金	100	1.3	102	1.3	115	1.5
ふるさと納税	89		90		104	
地方債	646	8.1	646	8.1	767	10.2
その他	2,987	37.5	3,301	41.6	2,788	37.2
歳出合計	7,833	100.0	7,816	100.0	7,366	100.0
人件費	1,215	15.5	1,230	15.7	1,213	16.5
職員給与	704		701		778	
物件費	787	10.1	764	9.8	900	12.2
扶助費	690	8.8	518	6.6	505	6.9
公債費	729	9.3	683	8.7	645	8.8
普通建設事業	1,166	14.9	1,088	13.9	1,174	15.9
その他	3,245	41.4	3,532	45.2	2,928	39.8

(6) 財政指標等

項目	R3		R2	
	指標値	全道順位	指標値	全道順位
標準財政規模	4,364	79	4,067	78
財政力指数	0.274	62	0.283	61
実質収支	132	125	119	109
単年度収支	13	122	▲ 10	138
経常収支比率	80.2	122	84.4	121
実質赤字比率	-	-	-	-
連結実質赤字比率	-	-	-	-
実質公債費比率	11.1	36	10.8	54
将来負担比率	26.3	71	41.4	65
基金残高合計	2,890	105	2,600	104
財政調整基金	1,056	79	714	105
減債基金	463	77	423	73
その他特定目的基金	1,371	100	1,463	95
地方債現在高	7,123	88	7,182	90
債務負担行為現在高	687	55	838	55
ラスパイレス指数	97.1	85	96.5	120

(7) 税収

区分	R3		R2	
	収入済額	徴収率	収入済額	徴収率
市町村民税	440	96.9	449	96.1
個人	366	96.4	389	95.6
法人	73	99.5	60	99.5
固定資産税	434	98.1	442	97.9
土地	61	98.1	62	97.9
家屋	182	98.1	187	97.9
償却	187	98.1	189	97.9
合計	955	97.7	968	97.1

(8) 教育、医療、福祉

施設	数
幼稚園	-ヶ所
こども園	-ヶ所
小学校	3ヶ所
中学校	2ヶ所
高等学校	1ヶ所
病院	1ヶ所
診療所	-ヶ所
歯科	-ヶ所
保育所	1ヶ所
養護老人ホーム	1ヶ所
特養老人ホーム	1ヶ所
軽費老人ホーム	-ヶ所
生活保護率(被保護人員/人口)	1.18%

(9) 公共施設等

施設	数
公民館	4施設
図書館	1施設
体育館	1施設
公営住宅	418戸
公園	面積 21ヶ所 59 ha
道路	実延長 458 km 面積 6,870,443 m <sup>2</sup>
上水道	料金 2,503 円 普及率 94.6%
下水道	料金 3,498 円 普及率 81.7%
ごみ処理人口	6,395人
し尿処理人口	1,508人


十  
勝



あしよろちょう  
足寄町

団体コード：016471  
市町村類型：II-O

所在地 〒089-3797 足寄郡足寄町北1条4丁目48番地1  
TEL 0156-25-2141  
FAX 0156-25-2488  
URL <https://www.town.ashoro.hokkaido.jp>  
E-mail asho2141@town.ashoro.hokkaido.jp

	町長	副町長	議会議員	
	わたなべ しゅんいち 渡辺 俊一	まるやま てるのり 丸山 晃徳	議長	たかはし ひでき 高橋 秀樹
	68歳 2期目 任期満了日：9.4.30	2期目 任期満了日：9.5.10	副議長	ふたかわ やすし 二川 靖
町名の由来		沿革		
アイヌ語の「エシヨロベツ」(下がる川)に由来したものと。		明32. 5 洞寒外13村戸長役場設置。 明35. 8 本別外5村戸長役場設置。 明41. 4. 1 足寄郡各村戸長役場に属する。 大 本別村、外5村が合併し二級町村制施行、本別村とする。 大8. 4. 1 洞寒外1村戸長役場設置。 大10. 4. 1 本別村を分割、西足寄町設置。 大12. 4. 1 足寄村、洞寒村が合併し二級町村制施行、足寄村とする。 昭25. 4. 1 西足寄町町制施行。 昭30. 4. 1 西足寄町、足寄村を廃し、足寄町設置。		
姉妹・友好等都市提携				
ウェタスキウィン(カナダ)				
地域指定状況				
低工	過疎	辺地	自公	離島
○	○	○	○	○
行政区画面積	1,408.04 km <sup>2</sup> (道内 2位)			

(1) 人口

区分	人口(人)	人口密度(人/km <sup>2</sup> )	増減率(%)	人口割合(%)			世帯数(世帯)	道内順位	
				15歳未満	15~64歳	65歳以上		R2.10(国調)	人口
H22.10.1 (国調)	7,630	5.4	▲8.3	11.4	54.7	33.9	3,348		77
H27.10.1 (国調)	6,990	5.0	▲8.4	11.5	50.6	37.9	3,179		
R2.10.1 (国調)	6,563	4.7	▲6.1	11.2	48.8	40.0	3,097	65歳以上	70
R5.1.1 (住基)	6,350			34	10.0	49.6	40.4	3,359	

(2) 職員数等

普通会計	151人
一般行政	130人
教育	21人
消防	人
公営企業等	90人
うち病院	50人
計	241人

(3) 産業構造

産業区分	就業人口(人)	構成比(%)
1次	854	25.4
2次	471	14.0
3次	1,978	58.9
計(分類不能含む)	3,360	100.0

(4) 基幹産業の状況等

産業	R3生産額(道内シェア)	R2経営体数	主な農産物
農業	103.1億円 (0.79%)	220	乳用牛、肉用牛
漁業	-億円 -	H30経営体数 -	水産物 -
工業	R2製造品出荷額等(道内シェア) 38.1億円 (0.06%)	R3事業所数 13	主な製造品 : 木材・木製品(家具を除く)
商業	R2商品販売額(道内シェア) 91.1億円 (0.05%)	R3事業所数 80	主な特産品 : 農産加工品、乳製品
観光	R3観光客入込数(道内シェア) 35.6万人 (0.42%)	主な観光資源	オンネトー

(5) 歳入・歳出の状況

区分	R3		R2		R1	
	決算額	構成比	決算額	構成比	決算額	構成比
歳入合計	10,533	100.0	9,828	100.0	9,741	100.0
地方税	933	8.9	960	9.8	929	9.5
地方交付税	4,772	45.3	4,393	44.7	4,314	44.3
普通交付税	4,279		3,952		3,862	
特別交付税	493		441		452	
寄附金	86	0.8	89	0.9	54	0.6
ふるさと納税	85		81		53	
地方債	1,359	12.9	725	7.4	1,291	13.3
その他	3,383	32.1	3,661	37.3	3,154	32.4
歳出合計	10,377	100.0	9,702	100.0	9,625	100.0
人件費	1,619	15.6	1,631	16.8	1,350	14.0
職員給与	903		901		853	
物件費	1,318	12.7	1,255	12.9	1,519	15.8
扶助費	669	6.4	490	5.1	454	4.7
公債費	1,340	12.9	1,243	12.8	1,180	12.3
普通建設事業	2,389	23.0	1,492	15.4	2,410	25.0
その他	3,043	29.3	3,590	37.0	2,712	28.2

(6) 財政指標等

項目	R3		R2	
	指標値	全道順位	指標値	全道順位
標準財政規模	5,749	54	5,421	55
財政力指数	0.203	108	0.206	112
実質収支	140	119	91	130
単年度収支	49	82	▲18	146
経常収支比率	84.5	73	87.5	91
実質赤字比率	-	-	-	-
連結実質赤字比率	-	-	-	-
実質公債費比率	10.1	59	9.7	75
将来負担比率	-	-	-	-
基金残高合計	5,679	36	5,348	33
財政調整基金	1,844	27	1,629	29
減債基金	1,099	25	953	22
その他特定目的基金	2,736	51	2,766	44
地方債現在高	11,866	50	11,811	49
債務負担行為現在高	1,123	44	1,297	40
ラスパイレス指数	96.9	101	97.1	90

(7) 税収

区分	R3		R2	
	収入済額	徴収率	収入済額	徴収率
市町村民税	395	99.7	406	99.7
個人	337	99.6	357	99.7
法人	58	100.0	49	100.0
固定資産税	450	99.7	471	99.7
土地	50	99.7	51	99.7
家屋	151	99.7	163	99.7
償却	236	99.7	245	99.7
合計	933	99.7	960	99.7

(8) 教育、医療、福祉

施設	数
幼稚園	-ヶ所
こども園	1ヶ所
小学校	4ヶ所
中学校	1ヶ所
高等学校	1ヶ所
病院	1ヶ所
診療所	-ヶ所
歯科	-ヶ所
保育所	3ヶ所
介護老人ホーム	-ヶ所
特養老人ホーム	1ヶ所
軽費老人ホーム	-ヶ所
生活保護率(被保護人員/人口)	1.33%

(9) 公共施設等

施設	数	面積	実延長	料金	普及率
公民館	-	施設			
図書館	1	施設			
体育館	1	施設			
公営住宅	453	戸			
公園	数	30ヶ所			
		131 ha			
道路			460 km		
			7,789,741 m <sup>2</sup>		
上水道			2,575 円	88.2%	
下水道			3,317 円	73.5%	
ごみ処理人口			6,421 人		
し尿処理人口			2,265 人		





うらほろちょう  
浦幌町

団体コード： 016497  
市町村類型： I-O

所在地 〒 089-5692 十勝郡浦幌町字桜町15番地6  
TEL 015-576-2111  
FAX 015-576-2519  
URL https://www.urahoro.jp  
E-mail soumu@urahoro.jp

	町長	副町長	議会議員	
	いのうえ とおる 井上 亨 49歳 1期目 任期満了日： 9.4.30	やまもと とるお 山本 輝男 2期目 任期満了日： 9.5.20	議長 もりひでゆき 森 秀幸	副議長 かわうち とみよし 河内 富喜
町名の由来		沿革		
アイヌ語の「オーラポロ」「オー」は川尻、「ラ」は草の葉、「ポロ」は大きい)が転訛したもの。		明13 十勝外4郡戸長役場に属する。 明33. 4 十勝外2村戸長役場設置。 " 大津村外3村戸長役場設置。 明39. 4. 1 生剛村と愛牛村が合併し、二級町村制施行、生剛村となる。 十勝村、竜坂村、大津村、長臼村、当緑村、旅来村が合併し、二級町村制施行、大津村となる。 明45. 4. 10 生剛村が浦幌村と改称。 昭29. 4. 1 町制施行。 昭30. 4. 1 大津村の一部を編入。		
姉妹・友好等都市提携				
洋野町(岩手県)				
地域指定状況				
低工	過疎	辺地	自公	離島
○	○			
特豪	山村	農振	半島	特定
	△	○		○
行政区画面積		729.85 km <sup>2</sup> (道内 28 位)		

(1) 人口

区分	人口(人)	人口密度(人/km <sup>2</sup> )	増減率(%)	人口割合(%)			世帯数(世帯)	道内順位	
				15歳未満	15~64歳	65歳以上		R2.10(国調)	R2.10(国調)
H22.10.1 (国調)	5,460	7.5	▲ 10.0	10.8	55.7	33.5	2,216	人口	106
H27.10.1 (国調)	4,919	6.7	▲ 9.9	10.7	51.5	37.8	2,086		
R2.10.1 (国調)	4,387	6.0	▲ 10.8	9.7	47.7	42.6	1,991	65歳以上	37
R5.1.1 (住基)	4,302 (うち外国住民)	60 (人)		9.2	47.8	43.0	2,199		

(2) 職員数等

普通会計	122人
一般行政	107人
教 育	15人
消 防	人
公営企業等	15人
うち病院	人
計	137人

(3) 産業構造

産業区分	就業人口(人)	構成比(%)
1次	867	36.5
2次	340	14.3
3次	1,153	48.5
(分類不能含む)	2,375	100.0

(4) 基幹産業の状況等

産業	生産額(道内シェア)	割合	経営体数	主な産物
農業	R3農業生産額(道内シェア) 111.6 億円 (0.85%)		R2経営体数 204	乳用牛、肉用牛、いも類、工芸農作物
漁業	R3漁業生産額(道内シェア) 3.5 億円 (0.14%)		H30経営体数 24	さけ、つぶ類、やなぎだこ
工業	R2製造品出荷額等(道内シェア) 161.9 億円 (0.27%)		R3事業所数 10	食料品
商業	R2商品販売額(道内シェア) 35.7 億円 (0.02%)		R3事業所数 47	農産加工品、工芸・クラフト品、水産加工品、畜産加工品
観光	R3観光客入込数(道内シェア) 14.2 万人 (0.17%)		主な観光資源	昆布刈石展望台、ふるさとのみのり祭り、道の駅うらほろ、うらほろ留真温泉

(5) 歳入・歳出の状況

区分	R3		R2		R1	
	決算額	構成比	決算額	構成比	決算額	構成比
歳入合計	7,728	100.0	8,391	100.0	6,890	100.0
地方税	694	9.0	693	8.3	672	9.8
地方交付税	3,585	46.4	3,234	38.5	3,127	45.4
普通交付税	3,321		3,001		2,900	
特別交付税	264		233		227	
寄附金	142	1.8	127	1.5	38	0.6
ふるさと納税	93		88		35	
地方債	439	5.7	1,534	18.3	684	9.9
その他	2,869	37.1	2,802	33.4	2,369	34.4
歳出合計	7,513	100.0	8,181	100.0	6,702	100.0
人件費	1,365	18.2	1,340	16.4	1,184	17.7
職員給与	752		749		771	
物件費	1,434	19.1	1,370	16.7	1,479	22.1
扶助費	468	6.2	371	4.5	373	5.6
公債費	827	11.0	767	9.4	728	10.9
普通建設事業	1,134	15.1	2,028	24.8	1,247	18.6
その他	2,284	30.4	2,305	28.2	1,692	25.2

(6) 財政指標等

項目	R3		R2	
	指標値	全道順位	指標値	全道順位
標準財政規模	4,404	78	4,061	81
財政力指数	0.197	116	0.199	118
実質収支	214	92	207	72
単年度収支	7	131	27	71
経常収支比率	84.0	84	89.3	73
実質赤字比率	-	-	-	-
連結実質赤字比率	-	-	-	-
実質公債費比率	8.2	104	8.2	108
将来負担比率	-	-	0.6	109
基金残高合計	3,927	69	3,726	64
財政調整基金	1,804	29	1,617	31
減債基金	121	143	121	129
その他特定目的基金	2,002	80	1,989	72
地方債現在高	8,766	74	9,120	72
債務負担行為現在高	417	77	300	87
ラスパイレス指数	95.6	149	95.3	155

(7) 税収

区分	R3		R2	
	収入済額	徴収率	収入済額	徴収率
市町村民税	282	97.5	281	97.3
個人	245	97.2	243	97.2
法人	37	99.5	38	98.4
固定資産税	357	98.5	359	98.6
土地	37	96.5	38	96.8
家屋	137	97.5	132	97.6
償却	183	99.7	188	99.7
合計	694	98.2	693	98.2

(8) 教育、医療、福祉

施設	数
幼稚園	-ヶ所
こども園	1ヶ所
小学校	2ヶ所
中学校	2ヶ所
高等学校	-ヶ所
病院	-ヶ所
診療所	1ヶ所
歯科	-ヶ所
保育所	1ヶ所
養護老人ホーム	1ヶ所
特養老人ホーム	-ヶ所
軽費老人ホーム	-ヶ所
生活保護率(被保護人員/人口)	1.25%

(9) 公共施設等

公民館	4 施設
図書館	1 施設
体育館	1 施設
公営住宅	384 戸
公園	数
面積	12ヶ所
面積	58 ha
道路	実延長
面積	298 km
面積	4,698,993 m <sup>2</sup>
上水道	料金
普及率	2,527 円
普及率	89.7%
下水道	料金
普及率	4,342 円
普及率	85.5%
ごみ処理人口	4,390 人
し尿処理人口	724 人

# 釧路総合振興局

所在地 〒 085-8588 北海道釧路市浦見2丁目2番54号  
 TEL 0154-43-9100  
 FAX 0154-41-1031  
 URL <https://www.kushiro.pref.hokkaido.lg.jp>



## 管内の概要【1市6町1村】

簡易統計情報	面積 (R5.4.1国土地理院)	5,996.20 km <sup>2</sup>
	人口 (R2.10.1国勢調査)	222,613 人
	世帯数 (R2.10.1国勢調査)	106,114 世帯
	人口密度	37.13 人/km <sup>2</sup>
産業構造 (就業人口)	1次産業	8,155 人
	2次産業	18,069 人
	3次産業	70,582 人





# くしろ市 釧路市

団体コード： 012068  
市町村類型： IV-3

所在地 〒 085-8505 釧路市黒金町7丁目5番地  
TEL 0154-23-5151  
FAX 0154-23-5222  
URL <https://www.city.kushiro.lg.jp>  
E-mail to-kikaku@city.kushiro.lg.jp

	市長	あきさと きくじ 秋里 喜久治	1 期目 任期満了日： 7.3.31	議会議員					
	えびな ひろや 蝦名 大也	よしだ ひでき 吉田 英樹	1 期目 任期満了日： 9.3.31	議長 はたなか まさのり 畑中 優周	副議長 みやた まどか 宮田 団				
64 歳 4 期目 任期満了日： 6.11.1		期目 任期満了日：		議員定数 28 人	任期満了日 9.4.30				
市名の由来			沿革						
アイヌ語の「クシベツ」あるいは「クシナイ」(通り抜けることのできる川)から転訛したもの。			明20 阿寒郡各戸長役場設置。 大4. 4. 1 尺別村戸長役場設置。 大8. 4. 1 二級町村制施行、尺別村とする(音別町)。 大9. 7. 1 区制施行。 大11. 4. 1 尺別村を音別村と改称。 大11. 8. 1 市制施行(釧路市)。 大12. 4. 1 二級町村制施行、吉幸村とする(阿寒町)。 昭12. 4. 1 吉幸村から鶴居村を分村。 昭12. 6. 15 吉幸村を阿寒村と改称。 昭15. 4. 1 一級町村制施行(阿寒村)。 昭24. 10. 10 釧路市に鳥取町を編入。 昭32. 1. 1 町制施行(阿寒町)。 昭34. 1. 1 町制施行(音別町)。 平17. 10. 11 釧路市、阿寒町、音別町を廃し、釧路市を設置。						
姉妹・友好等都市提携									
バーナビー(カナダ)、ホルムスク(ロシア連邦)、湯沢市(秋田県)、鳥取市(鳥取県)、岡山市(岡山県)、八千代市(千葉県)、出水市(鹿児島県)、都留市(山梨県)、那賀町(徳島県)、松茂町(徳島県)									
地域指定状況									
低工	過疎	辺地	自公	離島	特豪	山村	農振	半島	特定
	▲	○	国立			△	○		△
行政区画面積			1,363.29 ㎢			(道内 3 位)			

### (1) 人口

区分	人口(人)	人口密度(人/㎢)	増減率(%)	人口割合(%)			世帯数(世帯)	道内順位	
				15歳未満	15~64歳	65歳以上		R2.10(国調)	人口
H22.10.1 (国調)	181,169	132.9	▲ 4.9	12.0	62.7	25.2	81,015		6
H27.10.1 (国調)	174,742	128.2	▲ 3.5	11.1	58.5	30.4	82,078		
R2.10.1 (国調)	165,077	121.1	▲ 5.5	10.2	55.4	34.5	80,349	65歳以上	133
R5.1.1 (住基)	160,483			9.5	55.4	35.1	92,919		

### (2) 職員数等

普通会計	1,418 人
一般行政	901 人
教 育	196 人
消 防	321 人
公営企業等	1,076 人
うち病院	881 人
計	2,494 人

### (3) 産業構造

産業区分	就業人口(人)	構成比(%)
1 次	1,511	2.2
2 次	12,561	18.2
3 次	53,046	76.7
(分類不能含む)	69,198	100.0

### (4) 基幹産業の状況等

産業	生産額(道内シェア)	R2経営体数	主な農産物
農業	R3 111.2 億円 (0.85%)	151	乳用牛
漁業	R3 95.7 億円 (3.70%)	H30 109	まいわし、すけとうだら、たら
工業	R2 2,346.1 億円 (3.88%)	R3 175	パルプ・紙・紙加工品、食品、化学、飲料・たばこ・飼料
商業	R2 5,037.7 億円 (2.94%)	R3 1,558	水産加工品、菓子類、酒類、飲料
観光	R3 275.6 万人 (3.23%)	主な観光資源	釧路湿原、あいすランド阿寒、阿寒異国の森、阿寒湖、阿寒湖アイヌコタン、阿寒湖温泉

### (5) 歳入・歳出の状況

区分	R3		R2		R1	
	決算額	構成比	決算額	構成比	決算額	構成比
歳入合計	107,647	100.0	117,656	100.0	93,915	100.0
地方税	21,028	19.5	20,753	17.6	21,190	22.6
地方交付税	26,200	24.3	24,715	21.0	24,888	26.5
普通交付税	24,030		22,692		22,930	
特別交付税	2,170		2,022		1,957	
寄附金	1,327	1.2	1,182	1.0	1,073	1.1
ふるさと納税	1,179		1,053		1,025	
地方債	9,486	8.8	10,339	8.8	7,526	8.0
その他	49,607	46.1	60,667	51.6	39,239	41.8
歳出合計	102,902	100.0	116,997	100.0	93,835	100.0
人件費	12,690	12.3	12,878	11.0	12,440	13.3
職員給与	8,258		8,171		7,958	
物件費	11,829	11.5	11,419	9.8	10,490	11.2
扶助費	33,856	32.9	28,719	24.6	28,553	30.4
公債費	12,869	12.5	12,958	11.1	13,025	13.9
普通建設事業	9,267	9.0	10,901	9.3	7,416	7.9
その他	22,391	21.8	40,122	34.3	21,911	23.4

### (6) 財政指標等

項目	R3		R2	
	指標値	全道順位	指標値	全道順位
標準財政規模	50,658	4	49,360	4
財政力指数	0.451	23	0.454	24
実質収支	4,268	3	626	15
単年度収支	3,642	2	546	5
経常収支比率	91.0	19	95.5	19
実質赤字比率	-	-	-	-
連結実質赤字比率	-	-	-	-
実質公債費比率	10.7	45	11.0	49
将来負担比率	57.4	34	70.5	30
基金残高合計	9,849	16	9,529	14
財政調整基金	1,671	35	1,351	41
減債基金	5,971	1	5,933	1
その他特定目的基金	2,207	69	2,245	61
地方債現在高	111,610	5	114,507	5
債務負担行為現在高	14,162	7	13,975	5
ラスパイレス指数	99.9	4	99.8	5

### (7) 税収

区分	R3		R2	
	収入済額	徴収率	収入済額	徴収率
市町村民税	8,997	97.0	9,085	96.0
個人	7,401	96.6	7,495	96.0
法人	1,596	98.4	1,589	96.2
固定資産税	8,564	95.8	8,318	92.7
土地	1,780	95.5	1,727	92.4
家屋	4,344	95.5	4,557	92.4
償却	2,315	96.5	1,914	93.2
合計	21,028	96.6	20,753	94.7

### (8) 教育、医療、福祉

施設	数
幼稚園	1 ヶ所
こども園	2 ヶ所
小学校	25 ヶ所
中学校	14 ヶ所
高等学校	7 ヶ所
病院	1 ヶ所
診療所	4 ヶ所
歯科	- ヶ所
保育所	5 ヶ所
養護老人ホーム	- ヶ所
特養老人ホーム	- ヶ所
軽費老人ホーム	- ヶ所
生活保護率(被保護人員/人口)	4.81 %

### (9) 公共施設等

施設	数
公民館	1 施設
図書館	5 施設
体育館	3 施設
公営住宅	6,214 戸
公園	面積 272 ヶ所
	面積 521 ha
道路	実延長 1,264 km
	面積 15,780,494 ㎡
上水道	料金 1,875 円
	普及率 99.6 %
下水道	料金 4,502 円
	普及率 98.6 %
ごみ処理人口	161,719 人
し尿処理人口	8,627 人



くしろちょう  
釧路町

団体コード： 016616  
市町村類型： IV-2

所在地 〒 088-0692 釧路郡釧路町別保1丁目1番地  
TEL 0154-62-2111  
FAX 0154-62-2713  
URL <http://www.town.kushiro.lg.jp>  
E-mail somu@town.kushiro.lg.jp

	町長	副町長	議会議員						
	こまつ しげる 小松 茂	ささき きよたか 佐々木 喜代孝	議長	はしぐち はるき 橋口 春樹					
	65歳 2期目 任期満了日： 8.11.13	2期目 任期満了日： 9.3.31	副議長	かわた ゆういち 川田 雄一					
町名の由来		沿革							
アイヌ語の「クシュル」(越える道・通る道)から転訛したもの。		明13. 4. 1 尾布森、跡永賀、仙鳳趾村戸長役場設置。 明33 一級町村制施行、釧路町設置。 大8. 4. 1 尾布森、跡永賀、仙鳳趾村が合併し、二級町村制施行、尾布森村設置。 大9. 7. 1 釧路町から釧路村が分立、二級町村制施行、釧路村設置。 昭30. 1. 1 釧路村、尾布森村を廃し、釧路村設置。 昭55. 4. 1 町制施行。							
姉妹・友好等都市提携		-							
地域指定状況		-							
低工	過疎	辺地	自公	離島	特豪	山村	農振	半島	特定
		○	○	○	△	○	○	○	○
行政区画面積	252.04 km <sup>2</sup> (道内 117 位)								

(1) 人口

区分	人口(人)	人口密度(人/km <sup>2</sup> )	増減率(%)	人口割合(%)			世帯数(世帯)	道内順位		
				15歳未満	15~64歳	65歳以上		R2.10(国調)	人口	
H22.10.1 (国調)	20,526	81.3	▲ 6.1	13.7	66.8	19.5	8,098		35	
H27.10.1 (国調)	19,833	78.5	▲ 3.4	12.3	62.7	25.0	8,119			
R2.10.1 (国調)	19,105	75.6	▲ 3.7	11.4	58.5	30.1	8,268	65歳以上	163	
R5.1.1 (住基)	18,879			100 (人)	10.9	58.3	30.8	9,663		

(2) 職員数等

普通会計	185人
一般行政	161人
教育	24人
消防	人
公営企業等	17人
うち病院	人
計	202人

(3) 産業構造

産業区分	就業人口(人)	構成比(%)
1次	644	7.1
2次	1,761	19.3
3次	6,631	72.8
計(分類不能含む)	9,108	100.0

(4) 基幹産業の状況等

産業	生産額(道内シェア)	R2経営体数	主な農産物
農業	R3農業生産額(道内シェア) 11.2 億円 (0.09%)	23	野菜、乳用牛
漁業	R3漁業生産額(道内シェア) 20.4 億円 (0.79%)	H30経営体数 194	主な水産物 : こんぶ、かき類、さけ
工業	R2製造品出荷額等(道内シェア) 124.0 億円 (0.21%)	R3事業所数 29	主な製造品 : 食品
商業	R2商品販売額(道内シェア) 640.9 億円 (0.37%)	R3事業所数 234	主な特産品 : 水産加工品
観光	R3観光客入込数(道内シェア) 8.4 万人 (0.10%)	主な観光資源	釧路湿原、タンチョウ生息地

(5) 歳入・歳出の状況

区分	R3		R2		R1	
	決算額	構成比	決算額	構成比	決算額	構成比
歳入合計	11,038	100.0	11,363	100.0	8,299	100.0
地方税	2,784	25.2	2,458	21.6	2,473	29.8
地方交付税	2,816	25.5	2,655	23.4	2,493	30.0
普通交付税	2,492		2,369		2,297	
特別交付税	324		286		196	
寄附金	618	5.6	312	2.7	64	0.8
ふるさと納税	595		286		51	
地方債	844	7.7	725	6.4	581	7.0
その他	3,975	36.0	5,213	45.9	2,690	32.4
歳出合計	10,651	100.0	11,210	100.0	8,219	100.0
人件費	1,639	15.4	1,608	14.3	1,411	17.2
職員給与	979		947		947	
物件費	1,594	15.0	1,291	11.5	1,247	15.2
扶助費	1,910	17.9	1,610	14.4	1,457	17.7
公債費	781	7.3	779	7.0	764	9.3
普通建設事業	1,229	11.5	1,181	10.5	896	10.9
その他	3,498	32.8	4,741	42.3	2,443	29.7

(6) 財政指標等

項目	R3		R2	
	指標値	全道順位	指標値	全道順位
標準財政規模	5,988	51	5,628	52
財政力指数	0.503	14	0.504	15
実質収支	384	51	149	97
単年度収支	234	26	69	38
経常収支比率	84.0	84	93.1	34
実質赤字比率	-	-	-	-
連結実質赤字比率	-	-	-	-
実質公債費比率	7.4	121	8.0	112
将来負担比率	33.3	59	46.4	58
基金残高合計	1,669	156	1,012	167
財政調整基金	750	119	537	140
減債基金	264	107	179	119
その他特定目的基金	655	154	296	171
地方債現在高	8,994	73	8,893	74
債務負担行為現在高	1,208	41	1,459	36
ラスパイレス指数	97.3	76	96.8	104

(7) 税収

区分	R3		R2	
	収入済額	徴収率	収入済額	徴収率
市町村民税	1,038	96.2	1,040	95.1
個人	856	95.7	855	94.9
法人	182	98.7	185	96.3
固定資産税	1,274	98.4	958	97.5
土地	279	98.4	272	97.5
家屋	447	98.4	474	97.5
償却	543	98.4	206	97.5
合計	2,784	97.7	2,458	96.7

(8) 教育、医療、福祉

施設	数
幼稚園	-ヶ所
こども園	-ヶ所
小学校	5ヶ所
中学校	4ヶ所
高等学校	1ヶ所
病院	-ヶ所
診療所	-ヶ所
歯科	-ヶ所
保育所	3ヶ所
養護老人ホーム	-ヶ所
特養老人ホーム	-ヶ所
軽費老人ホーム	-ヶ所
生活保護率(被保護人員/人口)	2.49%

(9) 公共施設等


施設	数	面積	延長	料金	普及率
公民館	3	施設			
図書館	-	施設			
体育館	1	施設			
公営住宅	246	戸			
公園	43	ヶ所			
道路	287	km			
上水道	1,875	円			
下水道	4,509	円			
ごみ処理人口	19,044	人			
し尿処理人口	2,635	人			



あつけしちょう  
厚岸町

団体コード：016624  
市町村類型：II-O

所在地 〒088-1192 厚岸郡厚岸町真栄3丁目1番地  
TEL 0153-52-3131  
FAX 0153-52-3138  
URL https://www.akkeshi-town.jp  
E-mail soumu@akkeshi-town.jp

	町長	副町長	議会議員						
	わかさ やすし 若狭 靖	いしづか とおる 石塚 徹	議長 おおの としはる 大野 利春	副議長 ただた としお 竹田 敏夫					
	81歳 6期目 任期満了日：7.7.12	1期目 任期満了日：7.9.15	議員定数 13人	任期満了日 9.4.30					
町名の由来		沿革							
アイヌ語の「アツケウシイ」(アツ[at]=オホユウニレの樹皮、ケ[ke]=はがし、ウシ[us]=いつもする、イ[i]=所)、「アツケシ」(牡蠣の漁場の意)から転訛したもの。		明5 奔渡村、床澤村、末田村、瑞穂蘭村、真竜村、吾多村設置。 明6 湾月町設置。 明9 厚岸村、小原内村、帆似恋村、辺土江村、別寒辺牛村設置。 明15 松葉町、梅香町、若竹町設置。 明17 厚岸村、小原内村、帆似恋村、辺土江村と奔渡村の一部を湾月町外3町、奔渡村に合併。 明23 太田村戸長役場設置。 明24. 3. 28 湾月町外3町7村戸長役場設置。 明33. 7. 1 湾月町、松葉町、梅香町、若竹町、奔渡村、床澤村、末田村、瑞穂蘭村、真竜村、別寒辺牛村、吾多村が合併し、一級町村制施行。 大12. 4. 1 二級町村制施行(太田村)。 昭30. 4. 1 太田村の一部を編入。							
クラレンス(オーストラリア)、村山市(山形県)									
地域指定状況									
低工	過疎	辺地	自公	離島	特豪	山村	農振	半島	特定
○	○	○	○	○	△	○			
行政区画面積		739.12 km <sup>2</sup> (道内 26 位)							

(1) 人口

区分	人口(人)	人口密度(人/km <sup>2</sup> )	増減率(%)	人口割合(%)			世帯数(世帯)	道内順位	
				15歳未満	15~64歳	65歳以上		R2.10(国調)	R2.10(人口)
H22.10.1(国調)	10,630	14.4	▲7.8	12.0	59.4	28.6	4,278		59
H27.10.1(国調)	9,778	13.2	▲8.0	11.3	56.9	31.8	4,115		
R2.10.1(国調)	8,892	12.0	▲9.1	10.1	54.1	35.8	4,021	65歳以上	115
R5.1.1(住基)	8,589			8.9	54.2	37.0	4,266		

(2) 職員数等

普通会計	197人
一般行政	163人
教育	34人
消防	人
公営企業等	94人
うち病院	68人
計	291人

(3) 産業構造

産業区分	就業人口(人)	構成比(%)
1次	1,565	30.3
2次	1,061	20.6
3次	2,527	49.0
(分類不能含む)	5,159	100.0

(4) 基幹産業の状況等

産業	生産額(道内シェア)	割合	経営体数	事業所数	主な産物
農業	86.4 億円	(0.66%)	108		乳用牛
漁業	43.9 億円	(1.70%)	H30経営体数 346		あさり、こんぶ、さんま、かき類
工業	180.4 億円	(0.30%)	R3事業所数 32		食品
商業	187.9 億円	(0.11%)	R3事業所数 118		乳製品、水産加工品、菓子類
観光	29.3 万人	(0.34%)			厚岸霧多布昆布森国定公園、原生花園あやめヶ原、道の駅「厚岸グルメパーク」

(5) 歳入・歳出の状況

区分	R3		R2		R1	
	決算額	構成比	決算額	構成比	決算額	構成比
歳入合計	12,368	100.0	13,137	100.0	12,540	100.0
地方税	1,111	9.0	1,104	8.4	1,122	9.0
地方交付税	4,480	36.2	4,248	32.3	4,085	32.6
普通交付税	3,955		3,780		3,622	
特別交付税	526		468		463	
寄附金	915	7.4	479	3.7	362	2.9
ふるさと納税	910		466		360	
地方債	1,341	10.8	1,865	14.2	2,752	22.0
その他	4,522	36.6	5,442	41.4	4,218	33.6
歳出合計	11,752	100.0	12,650	100.0	12,121	100.0
人件費	1,944	16.5	1,899	15.0	1,620	13.4
職員給与	1,265		1,259		1,089	
物件費	1,608	13.7	1,410	11.1	1,496	12.3
扶助費	661	5.6	539	4.3	537	4.4
公債費	1,025	8.7	1,038	8.2	1,052	8.7
普通建設事業	2,436	20.7	3,042	24.1	4,339	35.8
その他	4,078	34.7	4,722	37.3	3,077	25.4

(6) 財政指標等

項目	R3		R2	
	指標値	全道順位	指標値	全道順位
標準財政規模	5,547	57	5,377	56
財政力指数	0.229	92	0.231	93
実質収支	593	28	482	24
単年度収支	110	47	66	40
経常収支比率	91.5	15	93.2	32
実質赤字比率	-	-	-	-
連結実質赤字比率	-	-	-	-
実質公債費比率	11.5	30	11.9	29
将来負担比率	81.9	14	79.6	24
基金残高合計	1,778	150	1,642	143
財政調整基金	413	166	425	158
減債基金	428	81	518	57
その他特定目的基金	937	132	699	143
地方債現在高	12,530	46	12,158	46
債務負担行為現在高	409	78	385	78
ラスパイレス指数	99.6	5	98.5	37

(7) 税収

区分	R3		R2	
	収入済額	徴収率	収入済額	徴収率
市町村民税	526	95.6	521	94.6
個人	455	95.0	444	93.9
法人	71	99.5	78	99.4
固定資産税	410	94.8	413	94.6
土地	75	94.7	76	94.5
家屋	196	94.7	208	94.5
償却	133	94.7	124	94.5
合計	1,111	95.7	1,104	95.1

(8) 教育、医療、福祉

施設	数
幼稚園	-ヶ所
こども園	-ヶ所
小学校	4ヶ所
中学校	4ヶ所
高等学校	1ヶ所
病院	1ヶ所
診療所	-ヶ所
歯科	-ヶ所
保育所	8ヶ所
介護老人ホーム	-ヶ所
特養老人ホーム	1ヶ所
軽費老人ホーム	-ヶ所
生活保護率(被保護人員/人口)	2.13%

(9) 公共施設等

施設	数
公民館	5施設
図書館	1施設
体育館	2施設
公営住宅	370戸
公園	面積 24ヶ所 52ha
道路	実延長 334km 面積 5,151,230㎡
上水道	料金 2,780円 普及率 97.7%
下水道	料金 3,910円 普及率 77.0%
ごみ処理人口	8,702人
し尿処理人口	2,794人



はまなかちょう  
浜中町

団体コード： 016632  
市町村類型： II-O

所在地 〒 088-1592 厚岸郡浜中町湯沸445番地  
TEL 0153-62-2111  
FAX 0153-62-2229  
URL https://www.townhamanaka.jp  
E-mail hamanaka@hokkai.or.jp

	町長	副町長	議会議員						
	まつもと ひろし 松本 博	さいとう きよたか 齊藤 清隆	1 期目 任期満了日： 5.10.17	議長 おちあい としお 落合 俊雄					
	73 歳 3 期目 任期満了日： 5.10.15		期目 任期満了日：	副議長 なりた よしお 成田 良雄					
町名の由来		沿革							
アイヌ語の「オタノシケ」(砂浜の真ん中)を意識したもの。		明5 榑町、浜中村、散布村設置。 明9 琵琶瀬村、後静村設置。 明12.7 戸長役場設置。 明17 厚岸郡役所出張所設置。 明18 浜中村から霧多布村が分立。 明19 霧多布外1町4村戸長役場設置。 明20 霧多布戸長役場、榑町外4村戸長役場設置。 明21 霧多布村外1町4村戸長役場設置。 明39.4.1 榑町、浜中村、霧多布村、散布村、琵琶瀬村、後静村が合併、二級町村制施行、浜中村とする。 大8.4 一級町村制施行。 昭38.8.1 町制施行。							
姉妹・友好等都市提携		-							
地域指定状況		-							
低工	過疎	辺地	自公	離島	特豪	山村	農振	半島	特定
	○	○	国定				○		
行政区画面積		423.12 km <sup>2</sup> (道内 80 位)							

(1) 人口

区分	人口(人)	人口密度(人/km <sup>2</sup> )	増減率(%)	人口割合(%)			世帯数(世帯)	道内順位	
				15歳未満	15~64歳	65歳以上		R2.10(国調)	人口
H22.10.1 (国調)	6,511	15.4	▲ 7.1	13.1	61.0	25.9	2,344		87
H27.10.1 (国調)	6,061	14.3	▲ 6.9	13.3	58.0	28.7	2,325		
R2.10.1 (国調)	5,507	13.0	▲ 9.1	11.5	56.5	32.0	2,323	65歳以上	151
R5.1.1 (住基)	5,411			129 (うち外国住民)	10.5	56.3	33.1	2,490	

(2) 職員数等

普通会計	163 人
一般行政	130 人
教育	33 人
消防	人
公営企業等	18 人
うち病院	人
計	181 人

(3) 産業構造

産業区分	就業人口(人)	構成比(%)
1次	1,808	50.0
2次	581	16.1
3次	1,215	33.6
計(分類不能含む)	3,619	100.0

(4) 基幹産業の状況等

産業	生産額(道内シェア)	R2経営体数	主な農産物
農業	R3農業生産額(道内シェア) 161.7 億円 (1.23%)	203	： 乳用牛
漁業	R3漁業生産額(道内シェア) 35.5 億円 (1.37%)	H30経営体数 393	主な水産物： こんぶ、えぞばふんうに、やなぎだこ
工業	R2製造品出荷額等(道内シェア) 422.0 億円 (0.70%)	R3事業所数 19	主な製造品： 食料品
商業	R2商品販売額(道内シェア) 105.2 億円 (0.06%)	R3事業所数 58	主な特産品： 水産加工品、乳製品、畜産加工品
観光	R3観光客入込数(道内シェア) 20.4 万人 (0.24%)	主な観光資源	： 霧多布湿原、タンチョウ生息地

(5) 歳入・歳出の状況

区分	R3		R2		R1	
	決算額	構成比	決算額	構成比	決算額	構成比
歳入合計	9,307	100.0	12,487	100.0	10,120	100.0
地方税	830	8.9	837	6.7	824	8.1
地方交付税	3,658	39.3	3,322	26.6	3,217	31.8
普通交付税	3,359		3,048		2,952	
特別交付税	299		274		264	
寄附金	785	8.4	713	5.7	381	3.8
ふるさと納税	779		701		376	
地方債	1,184	12.7	3,095	24.8	2,482	24.5
その他	2,850	30.6	4,520	36.2	3,216	31.8
歳出合計	9,149	100.0	12,325	100.0	10,010	100.0
人件費	1,584	17.3	1,522	12.4	1,306	13.1
職員給与	937		874		841	
物件費	1,271	13.9	1,119	9.1	1,172	11.7
扶助費	433	4.7	337	2.7	310	3.1
公債費	974	10.6	880	7.1	881	8.8
普通建設事業	2,008	22.0	5,057	41.0	3,919	39.2
その他	2,879	31.5	3,411	27.7	2,422	24.2

(6) 財政指標等

項目	R3		R2	
	指標値	全道順位	指標値	全道順位
標準財政規模	4,618	72	4,279	75
財政力指数	0.220	101	0.223	102
実質収支	143	117	117	112
単年度収支	26	106	8	104
経常収支比率	82.7	100	85.7	108
実質赤字比率	-	-	-	-
連結実質赤字比率	-	-	-	-
実質公債費比率	10.8	43	10.9	51
将来負担比率	74.1	20	84.2	21
基金残高合計	2,244	132	1,831	133
財政調整基金	690	129	399	160
減債基金	327	97	327	86
その他特定目的基金	1,226	109	1,105	108
地方債現在高	12,985	45	12,742	42
債務負担行為現在高	86	130	97	125
ラスパイレス指数	98.1	51	99.3	17

(7) 税収

区分	R3		R2	
	収入済額	徴収率	収入済額	徴収率
市町村民税	376	97.5	376	97.6
個人	331	97.5	330	97.6
法人	45	97.7	46	97.5
固定資産税	383	97.0	396	96.5
土地	33	97.0	34	96.5
家屋	170	97.0	174	96.5
償却	181	97.0	187	96.5
合計	830	97.4	837	97.2

(8) 教育、医療、福祉

施設	数
幼稚園	-ヶ所
こども園	-ヶ所
小学校	4ヶ所
中学校	4ヶ所
高等学校	1ヶ所
病院	-ヶ所
診療所	3ヶ所
歯科	2ヶ所
保育所	5ヶ所
養護老人ホーム	-ヶ所
特養老人ホーム	-ヶ所
軽費老人ホーム	-ヶ所
生活保護率(被保護人員/人口)	1.28%

(9) 公共施設等

公民館	- 施設
図書館	- 施設
体育館	3 施設
公営住宅	225 戸
公園	数
	面積
道路	実延長 391 km
	面積 6,593,079 m <sup>2</sup>
上水道	料金 2,810 円
	普及率 79.1%
下水道	料金 3,910 円
	普及率 71.3%
ごみ処理人口	5,444 人
し尿処理人口	902 人



しべちやちよう  
標茶町

団体コード： 016641  
市町村類型： II - O

所在地 〒 088-2312 川上郡標茶町川上4丁目2番地  
TEL 015-485-2111  
FAX 015-485-4111  
URL http://www.town.shibecha.hokkaido.jp  
E-mail info@office.town.shibecha.hokkaido.jp

	町長	副町長	議会議員						
	さとう よしひこ 佐藤 吉彦	うしぎき やすひと 牛崎 康人	議長 きくち よしみち 菊地 誠道	副議長 るいせ みつお 類瀬 光信					
	66歳 2期目 任期満了日： 8.10.21	2期目 任期満了日： 9.6.6	議員定数 12人	任期満了日 9.4.30					
町名の由来		沿革							
アイヌ語の「シベッチャ」が転訛したもの。		明5 熊牛村、塘路村、虹別村設置。 明18、7 熊牛外4村戸長役場設置。 明36、8 熊牛村の一部を弟子屈村へ分離。 大12、4、1 熊牛村、塘路村、虹別村が合併し、二級町村制施行、熊牛村とする。 昭4、8、5 標茶村と改称。 昭25、11、1 町制施行。 昭30、4、1 太田村の一部を編入。							
姉妹・友好等都市提携		-							
地域指定状況		-							
低工	過疎	辺地	自公	離島	特豪	山村	農振	半島	特定
	○	○	○	○	○	△	○	○	○
行政区画面積	1,099.37 km <sup>2</sup> (道内 10位)								

(1) 人口

区分	人口(人)	人口密度(人/km <sup>2</sup> )	増減率(%)	人口割合(%)			世帯数(世帯)	道内順位	
				15歳未満	15~64歳	65歳以上		R2.10(国調)	人口
H22.10.1 (国調)	8,285	7.5	▲ 7.3	12.7	58.9	28.3	3,365		72
H27.10.1 (国調)	7,742	7.0	▲ 6.6	12.8	55.7	31.5	3,281		
R2.10.1 (国調)	7,230	6.6	▲ 6.6	11.9	53.9	34.2	3,248	65歳以上	134
R5.1.1 (住基)	7,179			126人	10.6	53.8	3,672		

(2) 職員数等

普通会計	158人
一般行政	131人
教育	27人
消防	人
公営企業等	119人
うち病院	62人
計	277人

(3) 産業構造

産業区分	就業人口(人)	構成比(%)
1次	1,220	32.1
2次	460	12.1
3次	2,003	52.8
(計 分類不能含む)	3,795	100.0

(4) 基幹産業の状況等

産業	生産額(道内シェア)	割合(%)	経営体数	主な産物
農業	R3農業生産額(道内シェア) 290.6 億円	(2.22%)	R2経営体数 304	： 乳用牛、肉用牛
漁業	R3漁業生産額(道内シェア) - 億円	-	H30経営体数 -	： -
工業	R2製造品出荷額等(道内シェア) 220.9 億円	(0.37%)	R3事業所数 3	： 主な製造品
商業	R2商品販売額(道内シェア) 185.3 億円	(0.11%)	R3事業所数 79	： 主な特産品 ： 乳製品、畜産加工品、工芸・クラフト品、水産加工品
観光	R3観光客入込数(道内シェア) 5.2 万人	(0.06%)	主な観光資源	： 釧路湿原、釧路集治監、コッパ湿原、シラル湖、多和平、塘路駅通、塘路湖、虹別酪農地帯

(5) 歳入・歳出の状況

区分	R3		R2		R1	
	決算額	構成比	決算額	構成比	決算額	構成比
歳入合計	13,947	100.0	13,322	100.0	12,426	100.0
地方税	1,140	8.2	1,139	8.6	1,097	8.8
地方交付税	4,908	35.2	4,542	34.1	4,437	35.7
普通交付税	4,517		4,181		4,090	
特別交付税	391		360		346	
寄附金	168	1.2	120	0.9	23	0.2
ふるさと納税	164		114		22	
地方債	2,493	17.9	1,640	12.3	1,180	9.5
その他	5,239	37.6	5,882	44.2	5,689	45.8
歳出合計	13,065	100.0	13,145	100.0	12,271	100.0
人件費	1,878	14.4	1,774	13.5	1,333	10.9
職員給与	1,245		1,228		906	
物件費	1,546	11.8	1,533	11.7	1,798	14.7
扶助費	708	5.4	494	3.8	476	3.9
公債費	1,120	8.6	1,004	7.6	978	8.0
普通建設事業	3,860	29.5	3,326	25.3	3,490	28.4
その他	3,953	30.3	5,014	38.1	4,196	34.2

(6) 財政指標等

項目	R3		R2	
	指標値	全道順位	指標値	全道順位
標準財政規模	6,278	48	5,910	48
財政力指数	0.227	94	0.229	96
実質収支	189	100	159	91
単年度収支	30	102	49	49
経常収支比率	88.7	37	88.5	81
実質赤字比率	-	-	-	-
連結実質赤字比率	-	-	-	-
実質公債費比率	8.7	92	8.7	95
将来負担比率	55.0	37	27.7	80
基金残高合計	3,877	72	4,169	54
財政調整基金	1,541	41	1,778	24
減債基金	802	39	847	31
その他特定目的基金	1,534	97	1,544	93
地方債現在高	14,094	38	12,676	43
債務負担行為現在高	151	108	190	102
ラスバイレス指数	96.3	131	98.2	45

(7) 税収

区分	R3		R2	
	収入済額	徴収率	収入済額	徴収率
市町村民税	507	97.8	510	97.6
個人	437	97.4	426	97.2
法人	70	99.9	84	99.7
固定資産税	532	91.6	533	91.3
土地	57	91.5	58	91.3
家屋	263	91.5	263	91.3
償却	206	91.5	207	91.3
合計	1,140	95.0	1,139	94.7

(8) 教育、医療、福祉

施設	数
幼稚園	1ヶ所
こども園	-ヶ所
小学校	6ヶ所
中学校	4ヶ所
高等学校	1ヶ所
病院	1ヶ所
診療所	-ヶ所
歯科	-ヶ所
保育所	10ヶ所
養護老人ホーム	-ヶ所
特養老人ホーム	1ヶ所
軽費老人ホーム	1ヶ所
生活保護率(被保護人員/人口)	1.59%

(9) 公共施設等

公民館	6施設
図書館	1施設
体育館	3施設
公営住宅	445戸
公園	数
面積	14ヶ所
面積	65ha
道路	実延長
面積	729km
面積	12,267,044m <sup>2</sup>
上水道	料金
普及率	1,480円
普及率	83.5%
下水道	料金
普及率	3,190円
普及率	70.2%
ごみ処理人口	7,165人
し尿処理人口	1,625人



てしかがちょう  
弟子屈町

所在地 〒088-3292 川上郡弟子屈町中央2丁目3番1号  
TEL 015-482-2191  
FAX 015-482-2696  
URL https://www.town.teshikaga.hokkaido.jp  
E-mail info@town.teshikaga.hokkaido.jp

団体コード：016659  
市町村類型：II-2

	町長	副町長	議会議員						
	とくなが てつお 徳永 哲雄	きびつ たみお 吉備津 民夫	議長 おおみや しげる 近江屋 茂	副議長 たかはし まさひで 高橋 正秀					
	74歳 6期目 任期満了日：6.12.23	5期目 任期満了日：7.1.31	議員定数 11人	任期満了日 6.11.11					
町名の由来		沿革							
アイヌ語の「テシカガ(岩盤の上の)から転訛したもの。		<small>明5 弟子屈村、屈斜路村設置。 明36、8 弟子屈村外1村戸長役場設置、熊牛村の一部を編入。 大12、4、1 弟子屈村、屈斜路村が合併、二級町村制施行、弟子屈村とする。 昭18、4、1 一級町村制施行。 昭22、7、1 町制施行。</small>							
姉妹・友好等都市提携									
商丘(中国)、濱州市濱城区(中国)、泗水県(中国)、日置市(鹿児島県)									
地域指定状況									
低工	過疎	辺地	自公	離島	特豪	山村	農振	半島	特定
	○	○	国立				○		
行政区画面積	774.33 km <sup>2</sup> (道内 18 位)								

(1) 人口

区分	人口(人)	人口密度(人/km <sup>2</sup> )	増減率(%)	人口割合(%)			世帯数(世帯)	道内順位	
				15歳未満	15~64歳	65歳以上		R2.10(国調)	R2.10(人口)
H22.10.1(国調)	8,278	10.7	▲8.3	11.5	57.2	31.3	3,632		73
H27.10.1(国調)	7,758	10.0	▲6.3	10.4	53.0	36.6	3,509		
R2.10.1(国調)	6,955	9.0	▲10.4	8.8	49.6	41.6	3,339	65歳以上	46
R5.1.1(住基)	6,699			78人(うち外国住民)	8.4	50.8	40.8	3,784	

(2) 職員数等

普通会計	139人
一般行政	121人
教育	18人
消防	人
公営企業等	17人
うち病院	人
計	156人

(3) 産業構造

産業区分	就業人口(人)	構成比(%)
1次	494	14.4
2次	482	14.0
3次	2,379	69.3
(計(分類不能含む))	3,433	100.0

(4) 基幹産業の状況等

産業	生産額(道内シェア)	割合(%)	経営体数	主な産物
農業	R3農業生産額(道内シェア) 89.7 億円	(0.68%)	R2経営体数 136	主な農産物：乳用牛
漁業	R3漁業生産額(道内シェア) - 億円	-	H30経営体数 -	主な水産物：-
工業	R2製造品出荷額等(道内シェア) 17.2 億円	(0.03%)	R3事業所数 7	主な製造品：-
商業	R2商品販売額(道内シェア) 89.9 億円	(0.05%)	R3事業所数 97	主な特産品：乳製品、農産加工品、めん・パン類、酒類
観光	R3観光客入込数(道内シェア) 51.1 万人	(0.60%)	主な観光資源	屈斜路湖、摩周湖、硫黄山、川湯温泉、釧路川源流域、屈斜路湖の雲海、タンチョウ生息地

(5) 歳入・歳出の状況

区分	R3		R2		R1	
	決算額	構成比	決算額	構成比	決算額	構成比
歳入合計	15,952	100.0	13,283	100.0	9,030	100.0
地方税	940	5.9	927	7.0	941	10.4
地方交付税	4,236	26.6	3,922	29.5	3,800	42.1
普通交付税	3,668		3,404		3,285	
特別交付税	568		518		515	
寄附金	5,880	36.9	4,012	30.2	968	10.7
ふるさと納税	5,861		3,971		935	
地方債	707	4.4	605	4.6	637	7.1
その他	4,190	26.3	3,817	28.7	2,683	29.7
歳出合計	15,767	100.0	13,172	100.0	8,926	100.0
人件費	1,515	9.6	1,495	11.4	1,231	13.8
職員給与	814		801		824	
物件費	4,523	28.7	3,386	25.7	1,923	21.5
扶助費	974	6.2	776	5.9	753	8.4
公債費	1,318	8.4	1,324	10.1	1,328	14.9
普通建設事業	1,930	12.2	1,085	8.2	883	9.9
その他	5,507	34.9	5,107	38.8	2,809	31.5

(6) 財政指標等

項目	R3		R2	
	指標値	全道順位	指標値	全道順位
標準財政規模	5,116	64	4,827	63
財政力指数	0.226	96	0.229	96
実質収支	124	127	104	122
単年度収支	21	111		116
経常収支比率	93.3	5	93.8	29
実質赤字比率	-	-	-	-
連結実質赤字比率	-	-	-	-
実質公債費比率	15.7	3	16.4	3
将来負担比率	2.2	92	75.7	26
基金残高合計	4,832	53	2,378	111
財政調整基金	653	143	236	173
減債基金	189	130	189	115
その他特定目的基金	3,990	27	1,954	73
地方債現在高	9,689	65	10,256	63
債務負担行為現在高	225	95	263	92
ラスパイレス指数	96.4	127	96.1	139

(7) 税収

区分	R3		R2	
	収入済額	徴収率	収入済額	徴収率
市町村民税	403	99.1	406	98.6
個人	336	98.9	351	98.6
法人	67	100.0	55	98.4
固定資産税	435	97.8	425	94.5
土地	56	97.7	55	94.4
家屋	224	97.7	245	94.4
償却	143	97.7	113	94.4
合計	940	98.6	927	96.8

(8) 教育、医療、福祉

施設	数
教育	
幼稚園	-ヶ所
こども園	-ヶ所
小学校	4ヶ所
中学校	2ヶ所
高等学校	1ヶ所
医療	
病院	-ヶ所
診療所	2ヶ所
歯科	1ヶ所
福祉	
保育所	2ヶ所
養護老人ホーム	1ヶ所
特養老人ホーム	-ヶ所
軽費老人ホーム	-ヶ所
生活保護率(被保護人員/人口)	2.97%

(9) 公共施設等

公民館	1施設
図書館	1施設
体育館	1施設
公営住宅	581戸
公園	
数	21ヶ所
面積	18ha
道路	
実延長	416km
面積	5,495,776m <sup>2</sup>
上水道	
料金	1,925円
普及率	85.5%
下水道	
料金	4,235円
普及率	63.4%
ごみ処理人口	6,761人
し尿処理人口	2,386人



つるいむら  
**鶴居村**

団体コード： 016675  
市町村類型： I-O

所在地 〒 085-1203 阿寒郡鶴居村鶴居西1丁目1番地  
T E L 0154-64-2111  
F A X 0154-64-2577  
U R L https://www.vill.tsurui.lg.jp  
E-mail tancho@vill.tsurui.lg.jp

	村長 おおいし まさゆき <b>大石 正行</b> 63歳 3期目 任期満了日： 6.5.19	副村長 ながのりあき 長尾 法明 1期目 任期満了日： 6.5.31	議会議員 議長 まつい ひるみち 松井 廣道 副議長 まつい ひろかず 松井 洋和 議員定数 9人 任期満了日 9.4.30						
	村名の由来 特別天然記念物タンチョウの生息繁殖地に因み名付けられたもの。		沿革 明5 舌辛村、御別村、蘇牛村設置。 明8 鮑別村設置。 明20 舌辛村外3村戸長役場設置。 大2 舌辛村の一部を鳥取村へ分離。 大12. 4 舌辛村、御別村、蘇牛村、鮑別村が合併、二級町村制施行、舌辛村となる。 昭12. 4. 1 舌辛村より分村、二級町村制施行、鶴居村となる。						
地域指定状況		行政区域面積 571.8 ㎡ (道内 54 位)							
低工	過疎	辺地	自公	離島	特豪	山村	農振	半島	特定
	○	○	国立			○	○		○

(1) 人口

区 分	人口 (人)	人口密度 (人/㎡)	増減率 (%)	人口割合 (%)			世帯数 (世帯)	道内順位 R2.10(国調)	
				15歳未満	15~64歳	65歳以上		人口	15歳以上
H22.10.1 (国調)	2,627	4.6	▲ 1.7	13.9	57.1	29.1	979		
H27.10.1 (国調)	2,534	4.4	▲ 3.5	12.9	54.9	32.2	1,026	151	
R2.10.1 (国調)	2,558	4.5	0.9	11.7	52.6	35.7	1,109	65歳以上	116
R5.1.1 (住基)	2,485 (うち外国住民 39人)			10.8	55.3	33.8	1,206		

(2) 職員数等

普通会計	60人
一般行政	54人
教 育	6人
消 防	人
公営企業等	6人
うち病院	人
計	66人

(3) 産業構造

産業区分	就業人口 (人)	構成比 (%)
1次	435	34.5
2次	108	8.6
3次	711	56.4
(計 (分類不能含む))	1,261	100.0

(4) 基幹産業の状況等

産業	R3生産額(道内シェア)	R2経営体数	主な農産物
農業	103.1 億円 (0.79%)	97	乳用牛
漁業	- 億円	H30経営体数 -	水産物
工業	R2製造品出荷額等(道内シェア) 7.6 億円 (0.01%)	R3事業所数 3	製造品
商業	R2商品販売額(道内シェア) 53.8 億円 (0.03%)	R3事業所数 14	乳製品、畜産加工品、水産加工品、酒類
観光	R3観光客入込数(道内シェア) 28.5 万人 (0.34%)	主な観光資源	釧路湿原、タンチョウ生息地、鶴居たんちようプラザ「つるぼーの家」、鶴居村ふるさとまつり

(5) 歳入・歳出の状況 (百万円/%)

区 分	R3		R2		R1	
	決算額	構成比	決算額	構成比	決算額	構成比
歳入合計	5,700	100.0	5,503	100.0	6,314	100.0
地方税	406	7.1	399	7.3	393	6.2
地方交付税	2,329	40.9	2,060	37.4	2,011	31.9
普通交付税	2,137		1,904		1,860	
特別交付税	192		156		151	
寄附金	79	1.4	47	0.9	23	0.4
ふるさと納税	74		43		21	
地方債	1,498	26.3	671	12.2	1,061	16.8
その他	1,389	24.4	2,325	42.3	2,825	44.7
歳出合計	5,579	100.0	5,426	100.0	6,251	100.0
人件費	734	13.2	694	12.8	634	10.2
職員給与	364		347		403	
物件費	777	13.9	691	12.7	662	10.6
扶助費	240	4.3	165	3.0	172	2.8
公債費	484	8.7	462	8.5	457	7.3
普通建設事業	2,003	35.9	1,866	34.4	3,316	53.1
その他	1,340	24.0	1,548	28.5	1,009	16.1

(6) 財政指標等 (百万円/%)

項 目	R3		R2	
	指標値	全道順位	指標値	全道順位
標準財政規模	2,824	138	2,547	140
財政力指数	0.193	122	0.193	123
実質収支	73	158	75	142
単年度収支	▲ 2	146	12	94
経常収支比率	78.4	135	81.3	142
実質赤字比率	-	-	-	-
連結実質赤字比率	-	-	-	-
実質公債費比率	4.7	166	4.8	162
将来負担比率	-	-	-	-
基金残高合計	4,960	49	4,614	45
財政調整基金	857	107	760	99
減債基金	394	87	394	77
その他特定目的基金	3,709	32	3,461	29
地方債現在高	5,463	119	4,443	144
債務負担行為現在高	152	106	223	99
ラスパイレス指数	98.3	42	99.4	14

(7) 税収 (百万円/%)

区 分	R3		R2	
	収入済額	徴収率	収入済額	徴収率
市町村民税	168	98.2	164	98.6
個人	143	97.9	143	98.4
法人	25	100.0	21	100.0
固定資産税	205	99.1	205	98.1
土地	36	99.1	36	98.1
家屋	95	99.1	90	98.1
償却	72	99.1	77	98.1
合計	406	98.6	399	98.3

(8) 教育、医療、福祉

施設	数
幼稚園	-ヶ所
こども園	-ヶ所
小学校	3ヶ所
中学校	2ヶ所
高等学校	-ヶ所
病院	-ヶ所
診療所	1ヶ所
歯科	-ヶ所
保育所	1ヶ所
養護老人ホーム	-ヶ所
特養老人ホーム	-ヶ所
軽費老人ホーム	-ヶ所
生活保護率 (被保護人員/人口)	1.19 %

(9) 公共施設等


施設	数	面積	実延長	料金	普及率	料金	普及率	処理人口
公民館	-	施設						
図書館	1	施設						
体育館	4	施設						
公営住宅	291	戸						
公園	6ヶ所	面積	5 ha					
道路	283 km	実延長	4,726,782 ㎡					
上水道	1,886 円	料金	85.6 %					
下水道	2,619 円	料金	59.6 %					
ごみ処理人口	2,481 人							
し尿処理人口	55 人							



しらぬかちょう  
白糠町

団体コード： 016683  
市町村類型： II-1

所在地 〒 088-0392 白糠郡白糠町西1条南1丁目1番地1  
TEL 01547-2-2171  
FAX 01547-2-4659  
URL <https://www.town.shiranuka.lg.jp>  
E-mail tantaka@town.shiranuka.lg.jp

	町長 たなの たかお <b>棚野 孝夫</b> 73歳 7期目 任期満了日： 6.6.10	副町長 きむら まさかつ 木村 政勝 3期目 任期満了日： 8.6.15	議長 とみた ただゆき 富田 忠行
		期目 任期満了日：	副議長 いしだ まさよし 石田 正義
		期目 任期満了日：	議員定数 12人
町名の由来		沿革	
アイヌ語の「シラリ」、「シラルカ」、「シラリカ」(波が磯を越えしぶきが立つ「岩磯のほとり」を指す)に由来したもの。		明5 白糠村、鹿路村設置。 明17、12、25 白糠郡7村戸長役場設置。 明41、4、1 白糠村外2村戸長役場に属する。 大4、4、1 白糠村、鹿路村が合併、二級町村制施行、白糠村とする。 昭24 一部を釧路市へ分離。 昭25、11、1 町制施行。	
姉妹・友好等都市提携			
新北市烏来区(台湾)、本別町(北海道)			
地域指定状況			
低工	過疎	辺地	自公
○	○	○	○
行政区域面積	773.13 km <sup>2</sup>	(道内 19 位)	

(1) 人口

区分	人口(人)	人口密度(人/km <sup>2</sup> )	増減率(%)	人口割合(%)			世帯数(世帯)	道内順位	
				15歳未満	15~64歳	65歳以上		R2.10(国調)	人口
H22.10.1 (国調)	9,294	12.0	▲ 10.6	11.1	58.1	30.8	3,896		71
H27.10.1 (国調)	8,068	10.4	▲ 13.2	9.4	53.7	37.0	3,609		
R2.10.1 (国調)	7,289	9.4	▲ 9.7	7.7	50.2	42.0	3,457	65歳以上	42
R5.1.1 (住基)	7,234			80	人	7.4	49.3	43.2	3,957

(2) 職員数等

普通会計	150人
一般行政	126人
教育	24人
消防	人
公営企業等	18人
うち病院	人
計	168人

(3) 産業構造

産業区分	就業人口(人)	構成比(%)
1次	478	13.2
2次	1,055	29.2
3次	2,070	57.3
(計 分類不能含む)	3,612	100.0

(4) 基幹産業の状況等

産業	R3生産額(道内シェア)	R2経営体数	主な農産物
農業	46.0 億円 (0.35%)	78	： 乳用牛、肉用牛
漁業	14.0 億円 (0.54%)	H30経営体数 49	： さけ、やなぎだこ、毛がに、ししゃも
工業	R2製造品出荷額等(道内シェア) 405.3 億円 (0.67%)	R3事業所数 29	： 食料品、木材・木製品(家具を除く)
商業	R2商品販売額(道内シェア) 98.8 億円 (0.06%)	R3事業所数 77	： 水産加工品、菓子類、工芸・クラフト品、めん・パン類
観光	R3観光客入込数(道内シェア) 49.2 万人 (0.58%)	主な観光資源	： 道の駅しらぬか恋問「恋問館」、タンチョウ生息地

(5) 歳入・歳出の状況

区分	R3		R2		R1	
	決算額	構成比	決算額	構成比	決算額	構成比
歳入合計	24,699	100.0	19,804	100.0	15,995	100.0
地方税	1,016	4.1	1,037	5.2	1,044	6.5
地方交付税	3,778	15.3	3,382	17.1	3,299	20.6
普通交付税	3,452		3,081		3,019	
特別交付税	327		302		280	
寄附金	12,560	50.9	9,752	49.2	6,737	42.1
ふるさと納税	12,521		9,734		6,733	
地方債	1,756	7.1	1,604	8.1	2,128	13.3
その他	5,589	22.6	4,028	20.3	2,788	17.4
歳出合計	24,581	100.0	19,574	100.0	15,884	100.0
人件費	1,347	5.5	1,309	6.7	1,284	8.1
職員給与	790		750		771	
物件費	8,225	33.5	2,720	13.9	2,226	14.0
扶助費	967	3.9	635	3.2	498	3.1
公債費	1,099	4.5	854	4.4	711	4.5
普通建設事業	3,615	14.7	2,983	15.2	3,377	21.3
その他	9,329	38.0	11,072	56.6	7,788	49.0

(6) 財政指標等

項目	R3		R2	
	指標値	全道順位	指標値	全道順位
標準財政規模	4,995	66	4,626	69
財政力指数	0.255	72	0.261	75
実質収支	118	134	226	62
単年度収支	▲ 108	176	116	27
経常収支比率	81.7	111	82.0	138
実質赤字比率	-	-	-	-
連結実質赤字比率	-	-	-	-
実質公債費比率	9.2	83	8.7	95
将来負担比率	-	-	-	-
基金残高合計	13,724	6	10,030	12
財政調整基金	681	132	676	114
減債基金	1,403	15	1,401	12
その他特定目的基金	11,641	5	7,953	6
地方債現在高	13,977	39	13,289	41
債務負担行為現在高	1,620	36	156	109
ラスパイレス指数	96.1	139	96.5	120

(7) 税収

区分	R3		R2	
	収入済額	徴収率	収入済額	徴収率
市町村民税	379	96.3	390	95.7
個人	263	94.8	266	93.8
法人	116	100.0	125	100.0
固定資産税	537	95.5	551	94.3
土地	89	95.3	89	94.0
家屋	205	95.3	216	94.0
償却	217	95.3	222	94.0
合計	1,016	96.2	1,037	95.3

(8) 教育、医療、福祉

施設	数
幼稚園	-ヶ所
こども園	2ヶ所
小学校	2ヶ所
中学校	2ヶ所
高等学校	1ヶ所
病院	-ヶ所
診療所	-ヶ所
歯科	-ヶ所
保育所	2ヶ所
養護老人ホーム	-ヶ所
特養老人ホーム	-ヶ所
軽費老人ホーム	-ヶ所
生活保護率(被保護人員/人口)	3.80%

(9) 公共施設等

公民館	1施設
図書館	-施設
体育館	2施設
公営住宅	475戸
公園	数
面積	26ヶ所
面積	84 ha
道路	実延長
面積	341 km
面積	5,246,573 m <sup>2</sup>
上水道	料金
普及率	2,420 円
普及率	97.3%
下水道	料金
普及率	4,070 円
普及率	73.8%
ごみ処理人口	7,351人
し尿処理人口	3,547人





# 根室振興局

所在地 〒 087-8588 北海道根室市常盤町3丁目28番地  
TEL 0153-24-0257  
FAX 0153-24-5328  
URL <https://www.nemuro.pref.hokkaido.lg.jp>



## 管内の概要【1市4町(6村)】※( )は北方領土6村

簡易統計情報	面積 (R5.4.1国土地理院)	8,499.48 km <sup>2</sup>
	人口 (R2.10.1国勢調査)	71,771 人
	世帯数 (R2.10.1国勢調査)	31,986 世帯
	人口密度	8.44 人/km <sup>2</sup>
産業構造 (就業人口)	1次産業	9,327 人
	2次産業	6,953 人
	3次産業	22,202 人



ねむろし  
根室市

団体コード： 012238  
市町村類型： I - 1

所在地 〒 087-8711 根室市常盤町2丁目27番地  
TEL 0153-23-6111  
FAX 0153-24-8692  
URL https://www.city.nemuro.hokkaido.jp  
E-mail admin@city.nemuro.hokkaido.jp

	市長 いしがき まさとし <b>石垣 雅敏</b> 72歳 2期目 任期満了日： 8.9.28	副市長 たけもと かつや 竹本 勝哉 2期目 任期満了日： 8.10.12	議会議員 議長 たづか ふじお 田塚 不二男 副議長 くどう かつよ 工藤 勝代 議員定数 16人 任期満了日 7.9.14																			
	<p>市名の由来</p> <p>アイヌ語の「ニイモラロ」(静かで樹木のある)、「ニノラロ」(ウニがある)、「ニイムイ」(木の湾)、「ニムオロ」(樹木繁茂する所)に由来したものの。</p> <p>姉妹・友好等都市提携</p> <p>シトカ(アメリカ)、セベロクリリスク(ロシア連邦)、黒部市(富山県)</p> <p>地域指定状況</p> <table border="1"> <tr> <td>低工</td><td>過疎</td><td>辺地</td><td>自公</td><td>離島</td><td>特豪</td><td>山村</td><td>農振</td><td>半島</td><td>特定</td> </tr> <tr> <td></td><td>○</td><td></td><td>道立</td><td></td><td></td><td></td><td>○</td><td></td><td></td> </tr> </table> <p>行政区画面積 502.65 km<sup>2</sup> (道内 66 位)</p>			低工	過疎	辺地	自公	離島	特豪	山村	農振	半島	特定		○		道立				○	
低工	過疎	辺地	自公	離島	特豪	山村	農振	半島	特定													
	○		道立				○															

(1) 人口

区分	人口(人)	人口密度(人/km <sup>2</sup> )	増減率(%)	人口割合(%)			世帯数(世帯)	道内順位	
				15歳未満	15~64歳	65歳以上		R2.10(国調)	R2.10(人口)
H22.10.1 (国調)	29,201	70.7	▲ 6.4	12.2	61.3	26.5	11,897		26
H27.10.1 (国調)	26,917	65.4	▲ 7.8	11.3	57.8	30.9	11,383		
R2.10.1 (国調)	24,636	59.9	▲ 8.5	9.8	54.8	35.4	11,153	65歳以上	121
R5.1.1 (住基)	23,546 (うち外国住民 424 人)			9.2	55.4	35.5	12,151		

(2) 職員数等

普通会計	348人
一般行政	230人
教育	47人
消防	71人
公営企業等	202人
うち病院	164人
計	550人

(3) 産業構造

産業区分	就業人口(人)	構成比(%)
1次	2,438	19.2
2次	2,600	20.4
3次	7,261	57.1
計(分類不能含む)	12,722	100.0

(4) 基幹産業の状況等

産業	R3生産額(道内シェア)	R2経営体数	主な農産物
農業	70.1 億円 (0.54%)	105	乳用牛
漁業	R3漁業生産額(道内シェア) 187.1 億円 (7.23%)	H30経営体数 723	さんま、こんぶ、たら
工業	R2製造品出荷額等(道内シェア) 479.4 億円 (0.79%)	R3事業所数 72	食料品
商業	R2商品販売額(道内シェア) 599.9 億円 (0.35%)	R3事業所数 298	水産加工品、畜産加工品、酒類
観光	R3観光客入込数(道内シェア) 17.0 万人 (0.20%)	主な観光資源	風蓮湖、エトピリカの生息地、オオソウの飛来地、車石、春国岱、根室かに祭り、根室さんま祭り

(5) 歳入・歳出の状況

区分	R3		R2		R1	
	決算額	構成比	決算額	構成比	決算額	構成比
歳入合計	46,025	100.0	40,990	100.0	28,786	100.0
地方税	2,867	6.2	2,975	7.3	2,981	10.4
地方交付税	6,879	15.0	6,422	15.7	6,321	22.0
普通交付税	5,654		5,275		5,208	
特別交付税	1,225		1,147		1,113	
寄附金	14,607	31.7	12,569	30.7	6,592	22.9
ふるさと納税	14,585		12,551		6,589	
地方債	2,096	4.6	1,143	2.8	967	3.4
その他	19,576	42.5	17,881	43.6	11,924	41.4
歳出合計	44,895	100.0	40,118	100.0	28,546	100.0
人件費	3,511	7.8	3,404	8.5	3,183	11.2
職員給与	2,295		2,281		1,962	
物件費	5,007	11.2	4,491	11.2	2,963	10.4
扶助費	2,984	6.7	2,528	6.3	2,478	8.7
公債費	1,941	4.3	2,029	5.1	2,072	7.3
普通建設事業	4,863	10.8	2,418	6.0	3,741	13.1
その他	26,589	59.2	25,247	62.9	14,108	49.4

(6) 財政指標等

項目	R3		R2	
	指標値	全道順位	指標値	全道順位
標準財政規模	9,547	30	9,243	30
財政力指数	0.344	39	0.352	39
実質収支	1,129	11	626	15
単年度収支	504	11	406	8
経常収支比率	84.6	70	93.9	28
実質赤字比率	-	-	-	-
連結実質赤字比率	-	-	-	-
実質公債費比率	8.5	97	8.6	101
将来負担比率	-	-	-	-
基金残高合計	16,205	4	11,904	7
財政調整基金	1,582	38	934	81
減債基金	711	43	424	71
その他特定目的基金	13,912	2	10,546	3
地方債現在高	16,611	32	16,395	32
債務負担行為現在高	223	100	965	50
ラスパイレス指数	99.0	21	98.4	40

(7) 税収

区分	R3		R2	
	収入済額	徴収率	収入済額	徴収率
市町村民税	1,418	94.1	1,480	94.2
個人	1,215	93.3	1,252	93.4
法人	203	98.9	227	99.0
固定資産税	950	97.8	1,007	97.7
土地	147	97.7	148	97.6
家屋	526	97.7	569	97.6
償却	253	97.7	267	97.6
合計	2,867	96.2	2,975	96.1

(8) 教育、医療、福祉

施設	数
幼稚園	-ヶ所
こども園	-ヶ所
小学校	7ヶ所
中学校	5ヶ所
高等学校	1ヶ所
病院	1ヶ所
診療所	3ヶ所
歯科	2ヶ所
保育所	5ヶ所
養護老人ホーム	-ヶ所
特養老人ホーム	-ヶ所
軽費老人ホーム	-ヶ所
生活保護率(被保護人員/人口)	1.82%

(9) 公共施設等

施設	数
公民館	4施設
図書館	1施設
体育館	1施設
公営住宅	1,132戸
公園	面積 17ヶ所 36 ha
道路	実延長 333 km 面積 5,231,942 m <sup>2</sup>
上水道	料金 2,739円 普及率 99.5%
下水道	料金 4,312円 普及率 74.5%
ごみ処理人口	23,793人
し尿処理人口	7,174人



べつかいちょう  
別海町

団体コード： 016918  
市町村類型： III-O

所在地 〒 086-0205 野付郡別海町別海常盤町280番地  
TEL 0153-75-2111  
FAX 0153-75-0371  
URL https://betsukai.jp  
E-mail info@betsukai.jp

	町長 そね こうぞう <b>曾根 興三</b> 72歳 2期目 任期満了日： 6.6.18	副町長 うらやま よしひと 浦山 吉人 1期目 任期満了日： 9.5.14	議長 にしはら ひろし 西原 浩
		期目 任期満了日： 期目 任期満了日：	副議長 とだ けんえつ 戸田 憲悦
		議員定数 16人	任期満了日 9.4.30
町名の由来		沿革	
アイヌ語の「ベツ・カイエ」(川の折れ曲がっている)が転訛したものの。		別海外4村戸長役場設置。 厚別村の一部を和田村に編入し、別海村外5村戸長役場設置。 厚別村、走古澤村、西別村を野付郡に編入。 別海村、平糸村、野付村、西別村、厚別村、走古澤村が合併、 二級町村制施行、別海村とする。 町制施行。	
姉妹・友好等都市提携		昭46. 4. 1	
バツサーブルク(ドイツ)、枚方市(大阪府)			
地域指定状況			
低工	過疎	辺地	自公
○	○	道立	
行政区画面積	1,317.16 km <sup>2</sup>	(道内	5位)

(1) 人口

区分	人口(人)	人口密度(人/km <sup>2</sup> )	増減率(%)	人口割合(%)			世帯数(世帯)	道内順位	
				15歳未満	15~64歳	65歳以上		R2.10(国調)	R2.10(人口)
H22.10.1(国調)	15,855	12.0	▲ 3.7	15.8	63.0	21.2	5,862	45	168
H27.10.1(国調)	15,273	11.6	▲ 3.7	15.3	60.1	24.5	5,997		
R2.10.1(国調)	14,380	10.9	▲ 5.8	13.4	57.8	28.9	6,092		
R5.1.1(住基)	14,372	10.9	▲ 5.8	12.5	58.0	29.5	6,817		

(2) 職員数等

普通会計	286人
一般行政	228人
教育	58人
消防	人
公営企業等	172人
うち病院	101人
計	458人

(3) 産業構造

産業区分	就業人口(人)	構成比(%)
1次	3,224	39.7
2次	1,122	13.8
3次	3,758	46.3
(計(分類不能含む))	8,114	100.0

(4) 基幹産業の状況等

産業	生産額(道内シェア)	経営体数	主な産物
農業	R3農業生産額(道内シェア) 666.4億円 (5.09%)	R2経営体数 750	乳用牛
漁業	R3漁業生産額(道内シェア) 87.6億円 (3.39%)	H30経営体数 265	ほたて貝、さけ
工業	R2製造品出荷額等(道内シェア) 822.6億円 (1.36%)	R3事業所数 23	食料品
商業	R2商品販売額(道内シェア) 330.8億円 (0.19%)	R3事業所数 117	乳製品、菓子類、水産加工品
観光	R3観光客入込数(道内シェア) 17.1万人 (0.20%)	主な観光資源	根釧台地の格子状防風林、野付半島と打瀬丹、風蓮湖、旧奥行臼駆通所

(5) 歳入・歳出の状況

区分	R3		R2		R1	
	決算額	構成比	決算額	構成比	決算額	構成比
歳入合計	23,860	100.0	20,565	100.0	21,776	100.0
地方税	2,592	10.9	2,661	12.9	2,575	11.8
地方交付税	7,013	29.4	6,627	32.2	6,545	30.1
普通交付税	6,201		5,810		5,800	
特別交付税	812		816		745	
寄附金	2,461	10.3	166	0.8	57	0.3
ふるさと納税	2,459		148		55	
地方債	2,483	10.4	1,487	7.2	2,162	9.9
その他	9,312	39.0	9,624	46.8	10,437	47.9
歳出合計	22,732	100.0	20,498	100.0	21,721	100.0
人件費	2,567	11.3	2,493	12.2	2,370	10.9
職員給与	1,642		1,646		1,413	
物件費	3,845	16.9	2,237	10.9	2,106	9.7
扶助費	1,525	6.7	1,240	6.1	1,292	6.0
公債費	1,784	7.9	1,791	8.7	1,796	8.3
普通建設事業	5,487	24.1	5,274	25.7	8,693	40.0
その他	7,524	33.1	7,464	36.4	5,464	25.2

(6) 財政指標等

項目	R3		R2	
	指標値	全道順位	指標値	全道順位
標準財政規模	9,904	27	9,511	27
財政力指数	0.310	46	0.318	47
実質収支	336	64	60	152
単年度収支	276	21	7	107
経常収支比率	91.9	13	92.9	35
実質赤字比率	-	-	-	-
連結実質赤字比率	-	-	-	-
実質公債費比率	11.9	27	12.3	27
将来負担比率	68.8	23	80.0	23
基金残高合計	3,038	99	2,345	113
財政調整基金	1,185	65	1,143	62
減債基金	235	116	276	96
その他特定目的基金	1,619	95	926	124
地方債現在高	17,295	31	16,537	31
債務負担行為現在高	1,543	37	3,629	20
ラスパイレス指数	97.2	81	97.4	76

(7) 税収

区分	R3		R2	
	収入済額	徴収率	収入済額	徴収率
市町村民税	1,265	97.9	1,331	97.6
個人	1,093	97.6	1,146	97.2
法人	172	99.9	185	99.9
固定資産税	1,135	99.2	1,147	99.1
土地	110	99.2	110	99.1
家屋	593	99.2	595	99.1
償却	427	99.2	437	99.1
合計	2,592	98.6	2,661	98.3

(8) 教育、医療、福祉

施設	数
幼稚園	-ヶ所
こども園	6ヶ所
小学校	8ヶ所
中学校	8ヶ所
高等学校	1ヶ所
病院	1ヶ所
診療所	4ヶ所
歯科	2ヶ所
保育所	4ヶ所
養護老人ホーム	-ヶ所
特養老人ホーム	-ヶ所
軽費老人ホーム	1ヶ所
生活保護率(被保護人員/人口)	0.90%

(9) 公共施設等

施設	数
公民館	3施設
図書館	1施設
体育館	4施設
公営住宅	362戸
公園	面積 16ヶ所 14 ha
道路	実延長 1,164 km 面積 20,477,273 m <sup>2</sup>
上水道	料金 2,328 円 普及率 98.8%
下水道	料金 3,369 円 普及率 61.6%
ごみ処理人口	14,311人
し尿処理人口	1,385人



なかしべつちょう  
中標津町

団体コード： 016926  
市町村類型： V-2

所在地 〒 086-1197 標津郡中標津町丸山2丁目22番地  
TEL 0153-73-3111  
FAX 0153-73-5333  
URL https://www.nakashibetsu.jp  
E-mail nakasi-t@arens.or.jp

	町長 にしむら ゆたか 西村 穰 67歳 2期目 任期満了日： 6.9.29	副町長 えんどう としかつ 遠藤 俊勝 1期目 任期満了日： 7.3.31	議長 ごとう かずお 後藤 一男
		期目 任期満了日： 期目 任期満了日：	副議長 すずき かつひろ 鈴木 克弘
町名の由来		沿革	
日本語の「中」とアイヌ語の「シベツ=大きな川」に当て字した「標津」を組み合わせたもの。		明9 目梨郡設置。 明12 標津外6村戸長役場設置。 明34 標津村外5村戸長役場設置。 大12. 4. 1 標津村、伊茶仁村、茶志骨村、忠類村、蕨別村、崎無異村が合併し、二級町村制施行、標津村とする。 昭21. 7. 1 標津村より分村、中標津村設置。 昭25. 1. 1 町制施行。	
姉妹・友好等都市提携			
川崎市(神奈川県)			
地域指定状況			
低工	過疎	辺地	自公
		○	国立
行政区域面積	684.87 km <sup>2</sup> (道内 34 位)		

(1) 人口

区分	人口(人)	人口密度(人/km <sup>2</sup> )	増減率(%)	人口割合(%)			世帯数(世帯)	道内順位	
				15歳未満	15~64歳	65歳以上		R2.10(国調)	人口
H22.10.1 (国調)	23,982	35.0	0.8	15.8	64.9	19.3	10,084		27
H27.10.1 (国調)	23,774	34.7	▲ 0.9	15.0	61.8	23.2	10,437		
R2.10.1 (国調)	23,010	33.6	▲ 3.2	13.2	60.0	26.8	10,577	65歳以上	174
R5.1.1 (住基)	22,729 (うち外国住民 166 人)			12.1	60.5	27.4	11,456		

(2) 職員数等

普通会計	226 人
一般行政	163 人
教 育	63 人
消 防	人
公営企業等	226 人
うち病院	191 人
計	452 人

(3) 産業構造

産業区分	就業人口(人)	構成比(%)
1次	1,669	13.3
2次	2,324	18.6
3次	8,496	67.9
(計(分類不能含む))	12,510	100.0

(4) 基幹産業の状況等

産業	R3 生産額(道内シェア)	R2 経営体数	主な農産物
農業	260.8 億円 (1.99%)	355	乳用牛
漁業	- 億円 -	H30 経営体数 -	水産物 -
工業	R2 製造品出荷額等(道内シェア) 176.1 億円 (0.29%)	R3 事業所数 29	食料品、飲料・たばこ・飼料、木材・木製品(家具を除く)
商業	R2 商品販売額(道内シェア) 874.3 億円 (0.51%)	R3 事業所数 334	乳製品、菓子類、水産加工品、酒特産品
観光	R3 観光客入込数(道内シェア) 15.4 万人 (0.18%)	主な観光資源	根釧台地の格子状防風林、裏摩周、開陽台、クテクンの滝、標津岳、武佐岳、養老牛温泉

(5) 歳入・歳出の状況

区分	R3		R2		R1	
	決算額	構成比	決算額	構成比	決算額	構成比
歳入合計	17,878	100.0	17,948	100.0	15,891	100.0
地方税	3,437	19.2	3,417	19.0	3,289	20.7
地方交付税	5,189	29.0	4,701	26.2	4,613	29.0
普通交付税	4,550		4,144		4,137	
特別交付税	640		556		476	
寄附金	139	0.8	161	0.9	97	0.6
ふるさと納税	116		138		91	
地方債	1,733	9.7	1,573	8.8	1,602	10.1
その他	7,380	41.3	8,097	45.1	6,289	39.6
歳出合計	17,247	100.0	17,683	100.0	15,815	100.0
人件費	1,870	10.8	1,860	10.5	1,970	12.5
職員給与	1,253		1,269		1,291	
物件費	2,128	12.3	2,225	12.6	2,128	13.5
扶助費	1,734	10.1	1,162	6.6	1,099	7.0
公債費	1,737	10.1	1,677	9.5	1,658	10.5
普通建設事業	4,013	23.3	2,955	16.7	3,671	23.2
その他	5,765	33.4	7,805	44.1	5,289	33.4

(6) 財政指標等

項目	R3		R2	
	指標値	全道順位	指標値	全道順位
標準財政規模	8,915	33	8,514	33
財政力指数	0.423	27	0.427	27
実質収支	621	25	246	57
単年度収支	375	16	176	18
経常収支比率	89.0	35	94.8	22
実質赤字比率	-	-	-	-
連結実質赤字比率	-	-	-	-
実質公債費比率	12.9	15	13.5	13
将来負担比率	74.4	19	91.5	16
基金残高合計	2,318	123	1,773	137
財政調整基金	1,002	85	475	151
減債基金	228	120	118	130
その他特定目的基金	1,089	123	1,181	104
地方債現在高	18,949	27	18,857	27
債務負担行為現在高	2,546	27	1,128	45
ラスパイレス指数	93.1	175	94.1	172

(7) 税収

区分	R3		R2	
	収入済額	徴収率	収入済額	徴収率
市町村民税	1,628	96.4	1,627	96.0
個人	1,354	95.7	1,321	95.2
法人	274	99.9	305	99.6
固定資産税	1,286	98.0	1,295	96.2
土地	239	98.0	231	96.2
家屋	669	98.0	680	96.2
償却	352	98.0	359	96.2
合計	3,437	97.4	3,417	96.4

(8) 教育、医療、福祉

施設	数
幼稚園	1ヶ所
こども園	-ヶ所
小学校	3ヶ所
中学校	2ヶ所
高等学校	2ヶ所
病院	1ヶ所
診療所	1ヶ所
歯科	-ヶ所
保育所	2ヶ所
養護老人ホーム	-ヶ所
特養老人ホーム	-ヶ所
軽費老人ホーム	-ヶ所
生活保護率(被保護人員/人口)	1.59%

(9) 公共施設等

公民館	- 施設
図書館	1 施設
体育館	1 施設
公営住宅	750 戸
公園	数 29ヶ所
	面積 108 ha
道路	実延長 643 km
	面積 9,940,963 m <sup>2</sup>
上水道	料金 2,068 円
	普及率 98.5%
下水道	料金 3,806 円
	普及率 85.3%
ごみ処理人口	22,666 人
し尿処理人口	2,735 人



しべつちょう  
標津町

団体コード：016934  
市町村類型：II-O

所在地 〒086-1632 標津郡標津町北2条西1丁目1番3号  
TEL 0153-82-2131  
FAX 0153-82-3011  
URL https://www.shibetsutown.jp  
E-mail shibetsu-town@town.shibetsu.lg.jp

	町長	副町長	議会議員	
	やまぐち しょうご 山口 将悟	ほしきょうこ 星 京子	議長 おがわ ゆうじ 小川 悠治	副議長 よしだ さとし 吉田 智
	63歳 1期目 任期満了日：7.6.23	1期目 任期満了日：7.7.14	議員定数 10人	任期満了日 9.4.30
町名の由来		沿革		
アイヌ語の「シベツ」(大川・親川・本流)に由来したものである。		明5 標津村、伊茶仁村、忠類村、薫別村、茶志骨村設置。 明12 標津外6村戸長役場設置。 明17 茶志骨村が標津目製南戸長役場に編入。 大12.4.1 標津村、伊茶仁村、忠類村、薫別村、崎無異村、茶志骨村が合併、二級町村制施行、標津村とする。 昭21.7.1 中標津村を分村。 昭33.1.1 町制施行。		
姉妹・友好等都市提携		-		
地域指定状況				
低工	過疎	辺地	自公	離島
○	○	○	○	○
行政区画面積		624.69 km <sup>2</sup> (道内 43位)		

(1) 人口

区分	人口(人)	人口密度(人/km <sup>2</sup> )	増減率(%)	人口割合(%)			世帯数(世帯)	道内順位	
				15歳未満	15~64歳	65歳以上		R2.10(国調)	R2.10(人口)
H22.10.1(国調)	5,646	9.0	▲6.9	14.4	61.1	24.5	2,235	95	156
H27.10.1(国調)	5,242	8.4	▲7.2	12.9	58.5	28.6	2,169		
R2.10.1(国調)	5,023	8.0	▲4.2	12.7	55.9	31.4	2,206	65歳以上	
R5.1.1(住基)	4,952	(うち外国住民)	91人	12.3	56.2	31.5	2,359		

(2) 職員数等

普通会計	122人
一般行政	86人
教育	36人
消防	人
公営企業等	57人
うち病院	45人
計	179人

(3) 産業構造

産業区分	就業人口(人)	構成比(%)
1次	895	31.6
2次	457	16.1
3次	1,474	52.0
(計(分類不能含む))	2,832	100.0

(4) 基幹産業の状況等

産業	生産額(道内シェア)	割合(%)	経営体数	主な産物
農業	R3農業生産額(道内シェア) 147.2億円	(1.12%)	R2経営体数 143	：乳用牛
漁業	R3漁業生産額(道内シェア) 44.4億円	(1.72%)	H30経営体数 42	：ほたて貝、さけ
工業	R2製造品出荷額等(道内シェア) 74.7億円	(0.12%)	R3事業所数 15	：食料品
商業	R2商品販売額(道内シェア) 58.5億円	(0.03%)	R3事業所数 44	：水産加工品、乳製品、畜産加工品
観光	R3観光客入込数(道内シェア) 19.9万人	(0.23%)	主な観光資源	：根釧台地の格子状防風林、標津の漁村、標津の農村、野付半島と打瀬舟

(5) 歳入・歳出の状況

区分	R3		R2		R1	
	決算額	構成比	決算額	構成比	決算額	構成比
歳入合計	8,453	100.0	7,394	100.0	7,515	100.0
地方税	769	9.1	724	9.8	746	9.9
地方交付税	3,453	40.9	3,221	43.6	3,012	40.1
普通交付税	3,137		2,940		2,737	
特別交付税	316		281		275	
寄附金	164	1.9	162	2.2	95	1.3
ふるさと納税	158		159		89	
地方債	1,406	16.6	620	8.4	991	13.2
その他	2,661	31.5	2,668	36.1	2,671	35.5
歳出合計	8,118	100.0	7,141	100.0	7,277	100.0
人件費	1,154	14.2	1,086	15.2	935	12.9
職員給与	727		701		618	
物件費	810	10.0	730	10.2	857	11.8
扶助費	476	5.9	368	5.2	356	4.9
公債費	799	9.8	789	11.1	709	9.8
普通建設事業	2,106	25.9	1,193	16.7	2,019	27.7
その他	2,774	34.2	2,974	41.7	2,401	33.0

(6) 財政指標等

項目	R3		R2	
	指標値	全道順位	指標値	全道順位
標準財政規模	4,229	83	4,062	80
財政力指数	0.211	106	0.219	106
実質収支	330	66	250	54
単年度収支	80	69	27	71
経常収支比率	72.1	170	72.0	175
実質赤字比率	-	-	-	-
連結実質赤字比率	-	-	-	-
実質公債費比率	8.5	97	8.6	101
将来負担比率	-	-	-	-
基金残高合計	4,524	58	4,379	51
財政調整基金	1,032	81	1,032	73
減債基金	466	76	424	71
その他特定目的基金	3,026	45	2,923	37
地方債現在高	8,088	81	7,458	85
債務負担行為現在高	225	95	844	54
ラスパイレス指数	95.8	144	95.8	147

(7) 税収

区分	R3		R2	
	収入済額	徴収率	収入済額	徴収率
市町村民税	383	95.9	340	94.1
個人	336	95.3	307	93.5
法人	46	100.0	33	100.0
固定資産税	320	98.7	322	98.2
土地	31	97.8	31	97.5
家屋	163	99.3	164	98.6
償却	119	97.9	120	97.6
合計	769	97.4	724	96.3

(8) 教育、医療、福祉

施設	数
幼稚園	-ヶ所
こども園	2ヶ所
小学校	2ヶ所
中学校	2ヶ所
高等学校	1ヶ所
病院	1ヶ所
診療所	-ヶ所
歯科	-ヶ所
保育所	-ヶ所
養護老人ホーム	-ヶ所
特養老人ホーム	-ヶ所
軽費老人ホーム	-ヶ所
生活保護率(被保護人員/人口)	1.58%

(9) 公共施設等

施設	数
公民館	-施設
図書館	1施設
体育館	6施設
公営住宅	404戸
公園	面積 14ヶ所 55ha
道路	実延長 341km 面積 5,199,577㎡
上水道	料金 1,559円 普及率 99.7%
下水道	料金 3,577円 普及率 84.3%
ごみ処理人口	5,056人
し尿処理人口	737人



らうすちょう  
羅臼町

団体コード： 016942  
市町村類型： I-O

所在地 〒 086-1892 目梨郡羅臼町栄町100番地83  
TEL 0153-87-2111  
FAX 0153-87-2916  
URL <https://www.rausu-town.jp>  
E-mail [hp.info@rausu-town.jp](mailto:hp.info@rausu-town.jp)

	町長	副町長	議会議員	
	みなとや みのる 湊屋 稔	かわばた たつや 川端 達也	議長	さとう あきら 佐藤 晶
	60歳 3期目 任期満了日： 9.4.26	2期目 任期満了日： 9.6.21	副議長	おの てつや 小野 哲也
町名の由来		沿革		
アイヌ語の「ラウシ」(獣の骨のある所の意)から転化したもの。		明5 種別村設置。 明12 標準外6村戸長役場に属する。 明34. 9 標準外6村戸長役場から分離して、種別村戸長役場設置。 大12. 4. 1 二級町村制施行、種別村とする。 昭5. 7. 1 羅臼村と改称。 昭36. 8. 1 町制施行。		
姉妹・友好等都市提携		-		
地域指定状況				
低工	過疎	辺地	自公	離島
○	○	○	国立	
行政区画面積		397.72 km <sup>2</sup> (道内 89 位)		

(1) 人口

区分	人口(人)	人口密度(人/km <sup>2</sup> )	増減率(%)	人口割合(%)			世帯数(世帯)	道内順位	
				15歳未満	15~64歳	65歳以上		R2.10(国調)	R2.10(国調)
H22.10.1 (国調)	5,885	14.8	▲ 10.0	13.4	63.6	23.0	2,177	人口	101
H27.10.1 (国調)	5,415	13.6	▲ 8.0	12.0	61.6	26.5	2,101		
R2.10.1 (国調)	4,722	11.9	▲ 12.8	10.9	57.6	31.5	1,958	65歳以上	155
R5.1.1 (住基)	4,488	(うち外国住民)	45 (人)	9.8	57.6	32.6	2,023		

(2) 職員数等

普通会計	101人
一般行政	68人
教育	33人
消防	人
公営企業等	6人
うち病院	人
計	107人

(3) 産業構造

産業区分	就業人口(人)	構成比(%)
1次	1,101	38.9
2次	450	15.9
3次	1,213	42.9
(計(分類不能含む))	2,829	100.0

(4) 基幹産業の状況等

産業	生産額(道内シェア)	割合	経営体数	主な産物
農業	R3農業生産額(道内シェア) 4.9 億円 (0.04%)		R2経営体数 9	乳用牛
漁業	R3漁業生産額(道内シェア) 70.7 億円 (2.73%)		H30経営体数 279	さけ、たら、するめいか
工業	R2製造品出荷額等(道内シェア) 148.4 億円 (0.25%)		R3事業所数 16	食料品
商業	R2商品販売額(道内シェア) 66.3 億円 (0.04%)		R3事業所数 56	水産加工品、飲料
観光	R3観光客入込数(道内シェア) 27.4 万人 (0.32%)		主な観光資源	世界自然遺産 知床、北海道松法川北岸遺跡出土品、根室海峡での観光船クルーズ

(5) 歳入・歳出の状況

区分	R3		R2		R1	
	決算額	構成比	決算額	構成比	決算額	構成比
歳入合計	6,344	100.0	5,911	100.0	4,504	100.0
地方税	555	8.7	612	10.4	615	13.7
地方交付税	2,462	38.8	2,096	35.5	2,031	45.1
普通交付税	2,092		1,761		1,691	
特別交付税	370		335		339	
寄附金	448	7.1	417	7.1	429	9.5
ふるさと納税	447		413		427	
地方債	1,025	16.2	685	11.6	377	8.4
その他	1,854	29.2	2,100	35.5	1,052	23.4
歳出合計	5,994	100.0	5,682	100.0	4,424	100.0
人件費	868	14.5	853	15.0	814	18.4
職員給与	560		559		549	
物件費	794	13.2	711	12.5	721	16.3
扶助費	360	6.0	246	4.3	242	5.5
公債費	502	8.4	369	6.5	384	8.7
普通建設事業	1,137	19.0	1,063	18.7	480	10.9
その他	2,333	38.9	2,440	42.9	1,782	40.3

(6) 財政指標等

項目	R3		R2	
	指標値	全道順位	指標値	全道順位
標準財政規模	2,940	132	2,600	135
財政力指数	0.243	82	0.258	79
実質収支	349	62	109	118
単年度収支	239	25	29	69
経常収支比率	77.4	142	85.2	115
実質赤字比率	-	-	-	-
連結実質赤字比率	-	-	-	-
実質公債費比率	7.8	114	7.8	116
将来負担比率	-	-	-	-
基金残高合計	3,924	70	3,728	63
財政調整基金	849	110	849	85
減債基金	670	50	620	49
その他特定目的基金	2,404	62	2,259	60
地方債現在高	5,573	116	5,038	126
債務負担行為現在高	550	67	377	79
ラスパイレス指数	98.3	42	97.8	61

(7) 税収

区分	R3		R2	
	収入済額	徴収率	収入済額	徴収率
市町村民税	276	88.2	311	89.7
個人	238	86.8	261	88.1
法人	38	98.1	50	98.6
固定資産税	197	84.3	223	84.1
土地	32	83.8	31	83.9
家屋	122	84.0	144	83.9
償却	39	84.0	44	83.9
合計	555	88.0	612	88.5

(8) 教育、医療、福祉

施設	数
幼稚園	2ヶ所
こども園	-ヶ所
小学校	2ヶ所
中学校	1ヶ所
高等学校	1ヶ所
病院	-ヶ所
診療所	1ヶ所
歯科	-ヶ所
保育所	-ヶ所
介護老人ホーム	-ヶ所
特養老人ホーム	-ヶ所
軽費老人ホーム	-ヶ所
生活保護率(被保護人員/人口)	2.09%

(9) 公共施設等

公民館	-	施設
図書館	1	施設
体育館	1	施設
公営住宅	214	戸
公園	数	-ヶ所
	面積	- ha
道路	実延長	46 km
	面積	518,144 m <sup>2</sup>
上水道	料金	3,550 円
	普及率	98.7%
下水道	料金	- 円
	普及率	- %
ごみ処理人口	4,518	人
し尿処理人口	1,509	人

## II 資料

---








# 北海道の広域連携の状況

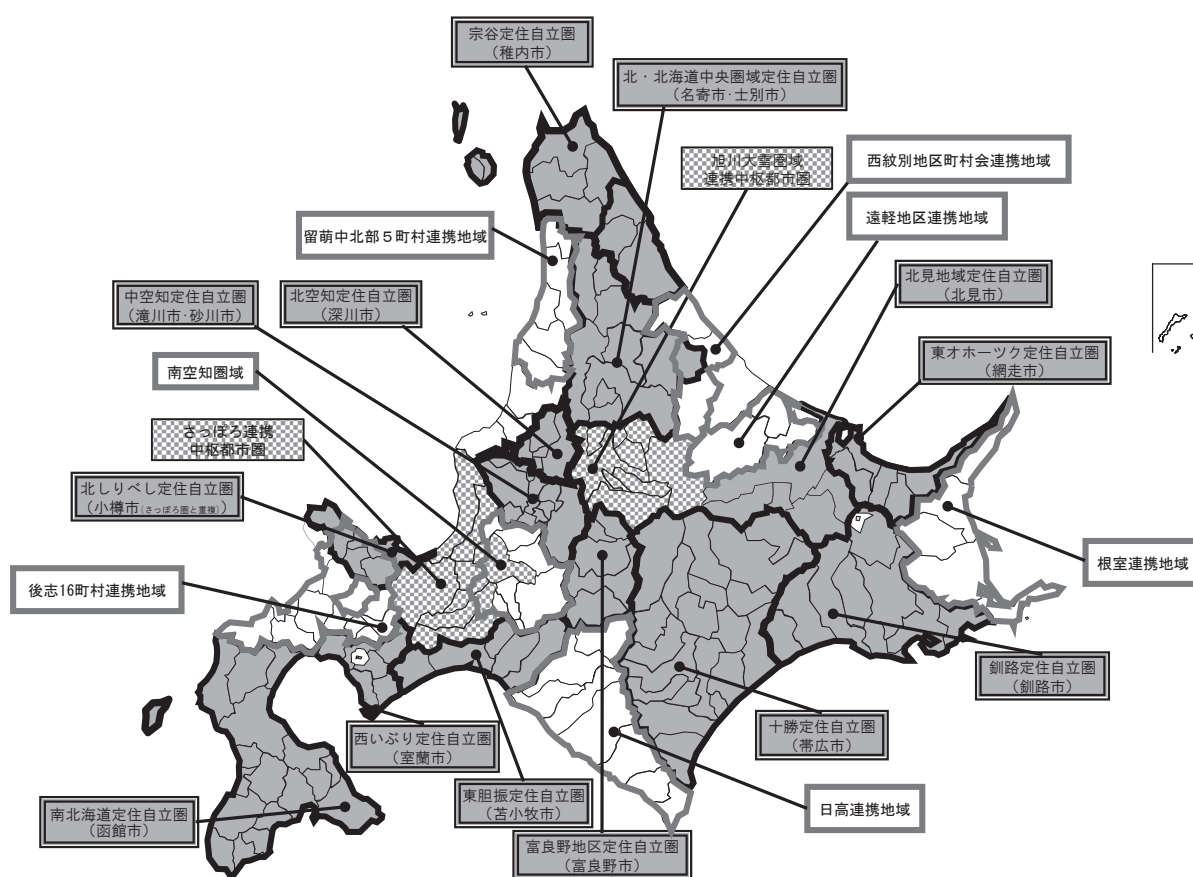
---



# 北海道の広域連携の状況

※令和5年4月1日現在

-  定住自立圏（13圏域）
-  連携中枢都市圏（2圏域）
-  広域連携加速化事業実施地域（7地域）



定住自立圏構想(13圏域15中心市延べ100近隣市町村)

圏域名	中心市	近隣市町村	圏域人口 (中心市人口)	圏域面積 (中心市面積)	中心市の 昼夜間 人口比率
北しりべし定住自立圏	小樽市	積丹町、古平町、仁木町、余市町、赤井川村	138,220 人 ( 111,299 人)	1,259.0 km <sup>2</sup> ( 243.8 km <sup>2</sup> )	1.029
釧路定住自立圏	釧路市	釧路町、厚岸町、浜中町、標茶町、弟子屈町、鶴居村、白糠町	222,613 人 ( 165,077 人)	5,997.5 km <sup>2</sup> ( 1,363.3 km <sup>2</sup> )	1.006
西いぶり定住自立圏	室蘭市	登別市、伊達市、豊浦町、壮瞥町、洞爺湖町	176,606 人 ( 82,383 人)	1,356.9 km <sup>2</sup> ( 81.0 km <sup>2</sup> )	1.095
宗谷定住自立圏	稚内市	猿払村、浜頓別町、中頓別町、枝幸町、豊富町、礼文町、利尻町、利尻富士町、幌延町	62,140 人 ( 33,563 人)	4,626.1 km <sup>2</sup> ( 761.5 km <sup>2</sup> )	1.002
東オホーツク定住自立圏	網走市	斜里町、清里町、小清水町、大空町	62,458 人 ( 35,759 人)	2,241.4 km <sup>2</sup> ( 471.0 km <sup>2</sup> )	1.017
十勝定住自立圏	帯広市	音更町、士幌町、上士幌町、鹿追町、新得町、清水町、芽室町、中札内村、更別村、大樹町、広尾町、幕別町、池田町、豊頃町、本別町、足寄町、陸別町、浦幌町	332,648 人 ( 166,536 人)	10,828.0 km <sup>2</sup> ( 619.3 km <sup>2</sup> )	1.043
北・北海道中央圏域定住自立圏	名寄市、士別市	和寒町、剣淵町、下川町、美深町、音威子府村、中川町、幌加内町、枝幸町、浜頓別町、中頓別町、西興部村	75,836 人 ( 45,140 人)	7,188.4 km <sup>2</sup> ( 1,654.4 km <sup>2</sup> )	1
富良野地区定住自立圏	富良野市	上富良野町、中富良野町、南富良野町、占冠村	39,894 人 ( 21,131 人)	2,183.4 km <sup>2</sup> ( 600.7 km <sup>2</sup> )	1.032
南北海道定住自立圏	函館市	北斗市、松前町、福島町、知内町、木古内町、七飯町、鹿部町、森町、八雲町、長万部町、江差町、上ノ国町、厚沢部町、乙部町、奥尻町、今金町、せたな町	413,767 人 ( 251,084 人)	6,567.7 km <sup>2</sup> ( 677.9 km <sup>2</sup> )	1.026
中空知定住自立圏	滝川市、砂川市	芦別市、赤平市、歌志内市、奈井江町、上砂川町、浦臼町、新十津川町、雨竜町	99,784 人 ( 55,976 人)	2,162.1 km <sup>2</sup> ( 194.6 km <sup>2</sup> )	0.995
東胆振定住自立圏	苫小牧市	白老町、厚真町、安平町、むかわ町	205,748 人 ( 170,113 人)	2,340.3 km <sup>2</sup> ( 561.6 km <sup>2</sup> )	1
北空知定住自立圏	深川市	妹背牛町、秩父別町、北竜町、沼田町	29,694 人 ( 20,039 人)	1,067.3 km <sup>2</sup> ( 529.4 km <sup>2</sup> )	1.011
北見地域定住自立圏	北見市	美幌町、津別町、訓子府町、置戸町	146,002 人 ( 115,480 人)	3,300.8 km <sup>2</sup> ( 1,427.4 km <sup>2</sup> )	0.999

※圏域人口(中心市人口)、圏域面積(中心市面積)及び中心市の昼夜間人口比率は、令和2年国政調査結果より

圏域名	中心市 宣言日	協定等 締結日	現行 ビジョン 策定日	取り組み分野													
				医療	福祉	教育	産業 振興	環境	防災	地域 公共 交通	ICT イン フラ	交通 イン フラ	地産 地消	交流 移住	人材 育成・ 確保 ・ 職員 交流等	その他	
北しりべし定住自立圏	H21.9.15	H22.4.1	R2.3.17	○	○	○	○				○	○	○	○	○	○	
釧路定住自立圏	H21.12.11	H22.3.24	R2.10.29	○	○	○	○	○			○		○	○	○	○	○
西いぶり定住自立圏	H21.12.15	H22.9.30	R3.3.31	○	○	○	○	○				○		○	○	○	
宗谷定住自立圏	H22.3.2	H23.1.20	R3.3.24	○	○	○	○	○			○			○	○	○	○
東オホーツク定住自立圏 ※令和3年度に、網走市と大空町による「網走市大空町定住自立圏」から、斜里町、清里町、小清水町が新たに参加し、「東オホーツク定住自立圏」に移行。	H22.9.2 (R4.3.16変更)	R4.3.29	R4.12.5	○	○	○	○	○			○				○	○	
十勝定住自立圏	H22.12.15	H23.7.7	R2.3.31	○	○	○	○	○			○			○	○	○	
北・北海道中央圏域定住自立圏	H23.3.28	H23.9.30	R4.3.23	○	○	○	○	○			○			○	○	○	○
富良野地区定住自立圏	H25.9.4	H25.12.25	H31.3.25	○	○	○	○	○			○			○	○	○	○
南北海道定住自立圏	H25.9.26	H26.3.27	H31.1.28	○	○		○				○			○	○		
中空知定住自立圏	H26.1.15	H26.7.15	H30.11.8	○	○	○	○	○			○			○	○		
東胆振定住自立圏	H26.7.16	H27.3.24	R2.4.1	○	○	○	○	○			○			○	○	○	○
北空知定住自立圏	H30.3.1	H30.6.28	R5.3.28	○	○	○	○	○			○			○	○		
北見地域定住自立圏	H31.2.28	R1.10.18	R2.3.25	○	○	○	○	○			○			○	○	○	○

連携中枢都市圏(2圏域21市町村)

圏域名	連携市町村	推進する具体的取組	開始年度
さっぽろ連携中枢都市圏	札幌市、江別市、千歳市、恵庭市、北広島市 石狩市、当別町、新篠津村、小樽市、岩見沢市 南幌町、長沼町	圏域全体の経済成長のけん引	H31
		高次の都市機能の集積・強化	H31
		圏域全体の生活関連機能サービスの向上	H31
旭川大雪圏域連携中枢都市圏	旭川市、鷹栖町、東神楽町、当麻町、比布町 愛別町、上川町、東川町、美瑛町	圏域全体の経済成長のけん引	R4
		高次の都市機能の集積・強化	R4
		圏域全体の生活関連機能サービスの向上	R4

広域連携加速化事業(7地域49市町村)

連携地域名	連携市町村	事業名	開始年度
南空知圏域	岩見沢市、夕張市、美瑛市、三笠市、南幌町 由仁町、長沼町、栗山町、月形町	南空知圏域加速化事業	R2
日高連携地域	日高町、平取町、新冠町、浦河町、様似町 えりも町、新ひだか町	地域公共交通利用促進事業	R2
		行政サービスICT活用調査検討事業	R3
		地域ICT利活用促進事業	R3
遠軽地区連携地域	遠軽町、佐呂間町、湧別町	地域医療対策事業	R2
後志16町村連携地域	島牧村、寿都町、黒松内町、蘭越町 ニセコ町、真狩村、留寿都村、喜茂別町 京極町、共和町、岩内町、泊村、古平町、 仁木町、余市町、赤井川村	後志16町村新規採用職員研修	R3
留萌中北部5町村連携地域	苫前町、羽幌町、初山別村、遠別町、天塩町	行政職員研修事業・行政職員交流事業	R3
根室連携地域	根室市、別海町、中標津町、標津町、羅臼町	防災関連勉強会事業	R3
西紋別地区町村会連携地域	興部町、雄武町、西興部村、滝上町	地域専門人材確保対策事業	R4

※地域づくり総合交付金(広域連携加速化事業)による支援実績

# 広域連合・一部事務組合設置状況

---





## 広域連合の設置状況

(令和5年4月1日現在)

区分	名称	コード番号	構成団体	事務所の位置	電話番号	FAX番号
厚生福祉	北海道後期高齢者医療広域連合	018678	道内全市町村	札幌市中央区南2条西14丁目 国保会館内	011-290-5601	011-210-5022
	空知中部広域連合	018121	歌志内市 奈井江町 上砂川町 浦臼町 新十津川町 雨竜町	空知郡奈井江町字奈井江10 番地28 広域介護予防支援センター内	0125-66-2152	0125-66-2138
	日高中部広域連合	018015	新冠町 新ひだか町	日高郡新ひだか町静内緑町4 丁目5番1号 静内保健福祉センター内	0146-42-5103	0146-45-0122
	大雪地区広域連合	018325	東川町 美瑛町 東神楽町	上川郡東川町東町1丁目16番 1号 東川町保健福祉センター内	0166-82-3697	0166-82-3618
環境衛生	中・北空知廃棄物処理広域連合	018902	赤平市 滝川市 砂川市 歌志内市 深川市 奈井江町 上砂川町 浦臼町 新十津川町 妹背牛町 秩父別町 雨竜町 北竜町 沼田町	歌志内市字東光30番地17	0125-42-5389	0125-42-5390
	北しりべし廃棄物処理広域連合	018481	小樽市 積丹町 古平町 仁木町 余市町 赤井川村	小樽市桃内2丁目111番地2	0134-28-3753	0134-28-2177
	西いぶり広域連合	019330	室蘭市 登別市 伊達市 豊浦町 壮瞥町 洞爺湖町	室蘭市石川町22番地2	0143-59-0705	0143-59-7005
	渡島廃棄物処理広域連合	019551	北斗市 松前町 福島町 知内町 木古内町 七飯町 鹿部町 森町 八雲町 長万部町	北斗市館野105番地 クリーンおしま内	0138-74-3535	0138-74-3833
	釧路広域連合	019721	釧路市 釧路町 鶴居村 白糠町 弟子屈町 厚岸町	釧路市高山30番地1 釧路広域連合清掃工場内	0154-92-2002	0154-92-5375
	根室北部廃棄物処理広域連合	018139	別海町 中標津町 標津町 羅臼町	野付郡別海町別海13番地の5	0153-79-5550	0153-79-5551
	教育	函館圏公立大学広域連合	018937	函館市 北斗市 七飯町	函館市東雲町4番13号 函館市役所内	0138-21-3621
防災	富良野広域連合	018236	富良野市 上富良野町 中富良野町 南富良野町 占冠村	富良野市栄町18番20号 富良野消防署内	0167-39-1221	0167-23-1559

区分	名称	コード番号	構成団体	事務所の位置	電話番号	FAX番号
その他	後志広域連合	018155	島牧村 黒松内町 蘭越町 ニセコ町 真狩村 留寿都村 喜茂別町 京極町 倶知安町 共和町 泊村 神恵内村 積丹町 古平町 仁木町 赤井川村	虻田郡倶知安町北1条東2丁目 後志合同庁舎内	0136-55-8010	0136-22-4466

## 一部事務組合の設置状況

(注) 【複】：複合的一部事務組合

(令和5年4月1日現在)

事務の種類	区分	名称	コード番号	構成団体	事務所の位置	電話番号	FAX番号
地域開発計画	地域開発計画	【複】中空知広域市町村圏組合	019046	芦別市 赤平市 滝川市 砂川市 歌志内市 奈井江町 上砂川町 浦臼町 新十津川町 雨竜町	滝川市大町1丁目2番15号 滝川市役所10階	0125-22-1226	0125-22-6066
		【複】南空知ふるさと市町村圏組合	019976	夕張市 岩見沢市 美唄市 三笠市 南幌町 由仁町 長沼町 栗山町 月形町	岩見沢市鳩が丘1丁目1番1号 岩見沢市役所内	0126-25-8001	0126-24-8442
		【複】十勝圏複合事務組合	018856	十勝管内全市町村	帯広市西24条北4丁目1番地5 くりりんセンター内	0155-37-3491	0155-37-3494
産業振興	工業用水道	釧路白糠工業用水道企業団	019968	釧路市 白糠町	白糠郡白糠町西1条南1丁目1番地1 白糠町役場内	01547-2-2171	01547-2-4659
輸送施設	港湾	石狩湾新港管理組合	019810	北海道 小樽市 石狩市	石狩市新港南2丁目725番地1	0133-64-6661	0133-64-6666
		苫小牧港管理組合	018716	北海道 苫小牧市	苫小牧市入船町3丁目4番21号	0144-34-5551	0144-34-5559
厚生福祉	病院	利尻島国民健康保険病院組合	019909	利尻町 利尻富士町	利尻郡利尻町沓形字緑町11番地	0163-84-2626	0163-84-2640
		広域紋別病院企業団	019844	紋別市 滝上町 興部町 雄武町 西興部村	紋別市落石町1丁目3番37号	0158-24-3111	0158-24-3111
環境衛生	上水道	長幌上水道企業団	018457	長沼町 南幌町	夕張郡長沼町錦町北1丁目13番1号	0123-82-5700	0123-82-5800
		西空知広域水道企業団	019097	新十津川町 雨竜町 浦臼町	樺戸郡新十津川町字大和232番地20	0125-76-2486	0125-76-3660
		北空知広域水道企業団	019828	深川市 沼田町 秩父別町 北竜町 妹背牛町	雨竜郡沼田町字沼田1248番地の1	0164-35-1878	0164-35-2782
		中空知広域水道企業団	019895	滝川市 砂川市 歌志内市 奈井江町	砂川市富平337番地1	0125-53-3831	0125-53-3830
		月新水道企業団	019623	月形町 新篠津村	樺戸郡月形町1219番地 月形町役場内	0126-53-2365	0126-53-2882

事務の種類	区分	名称	コード番号	構成団体	事務所の位置	電話番号	FAX番号
環境衛生	上水道	石狩西部広域水道企業団	019984	北海道 札幌市 小樽市 石狩市 当別町	札幌市西区八軒6 条西2丁目1番5号 札幌市水道局八軒 庁舎2階	011-215-7554	011-688-8852
		石狩東部広域水道企業団	019615	北海道 江別市 千歳市 恵庭市 北広島市 由仁町 長幌上水道 企業団	恵庭市盤尻264番 地1 漁川浄水場内	0123-33-2191	0123-33-2192
		桂沢水道企業団	018040	岩見沢市 美唄市 三笠市	三笠市西桂沢408 番地1	01267-6-8559	01267-6-8479
		十勝中部広域水道企業団	019879	帯広市 音更町 幕別町 芽室町 池田町 中札内村 更別村	帯広市西5条南7丁 目1番地 帯広市役所9階	0155-65-4208	0155-26-2345
	下水道	【複】 石狩川流域下水道組 合	019917	芦別市 赤平市 滝川市 砂川市 歌志内市 美唄市 奈井江町 新十津川町 上砂川町 浦臼町 雨竜町 月形町	空知郡奈井江町字 茶志内10番地 奈井江管理セン ター内	0125-65-5418	0125-65-5418
		函館湾流域下水道事 務組合	019941	函館市 北斗市 七飯町	函館市昭和町42番 地 函館湾浄化セン ター内	0138-43-9321	0138-43-9322
	ごみ処理	南空知公衆衛生組合	018490	長沼町 南幌町 由仁町	夕張郡長沼町東5 線北8番地	0123-88-3900	0123-88-3347
		北空知衛生施設組合	018911	北竜町 沼田町 妹背牛町 秩父別町	雨竜郡妹背牛町字 妹背牛5200番地 妹背牛町役場内	0164-32-2411	0164-32-9218
		南部後志衛生施設組 合	019411	島牧村 寿都町 黒松内町	寿都郡寿都町字政 泊町政治57番地1	0136-62-3166	0136-62-3968
		安平・厚真行政事務 組合	018791	厚真町 安平町	勇払郡安平町早来 北進218番地7	0145-22-3151	0145-22-3159
平取町外2町衛生施設 組合		019500	平取町 日高町 むかわ町	沙流郡平取町字小 平39番地2	01457-2-2024	01457-2-2483	
北部桧山衛生セン ター組合		018601	今金町 せたな町	久遠郡せたな町北 檜山区共和120番 地5	0137-86-0070	0137-86-0073	
愛別町外3町塵芥処理 組合		019232	愛別町 上川町 当麻町 比布町	上川郡愛別町字金 富1064番地	01658-6-5194	01658-6-4422	
大雪清掃組合		019437	美瑛町 東神楽町 東川町	上川郡美瑛町字下 宇莫別第5	0166-92-2247	0166-92-1666	

事務の種類	区分	名称	コード番号	構成団体	事務所の位置	電話番号	FAX番号
環境衛生	ごみ処理	西天北五町衛生施設組合	018759	天塩町 豊富町 遠別町 中川町 幌延町	天塩郡幌延町字幌延884番地	01632-5-1154	01632-5-2234
		北十勝2町環境衛生処理組合	019607	士幌町 上士幌町	河東郡上士幌町字上士幌西1線214番地	01564-2-4055	01564-2-4146
		【複】 南十勝複合事務組合	018775	広尾町 大樹町 幕別町	広尾郡広尾町字紋別760番地の3	01558-5-2811	01558-5-2577
		道央廃棄物処理組合	019585	千歳市 北広島市 南幌町 由仁町 長沼町 栗山町	千歳市東雲町2丁目34番地6	0123-40-5300	0123-23-0053
		利尻郡清掃施設組合	019348	利尻町 利尻富士町	利尻郡利尻富士町 鷲泊字富士野6番地 利尻富士町役場内	0163-82-2513	0163-82-1471
	し尿処理	【複】北空知衛生センター組合	018384	深川市 妹背牛町 秩父別町 北竜町 沼田町	深川市一已町字一已1863番地	0164-23-3584	0164-23-3585
		【複】砂川地区保健衛生組合	018694	砂川市 奈井江町 浦臼町 上砂川町 歌志内市	砂川市西8条北22丁目127番地6	0125-53-5353	0125-53-5354
		【複】中空知衛生施設組合	018830	滝川市 新十津川町 雨竜町 芦別市 赤平市	滝川市東滝川760番地1	0125-75-3800	0125-75-3801
		南部後志環境衛生組合	018554	島牧村 寿都町 黒松内町 蘭越町	寿都郡黒松内町字黒松内302番地1 黒松内町役場内	0136-77-2370	0136-77-2371
		北後志衛生施設組合	018104	余市町 仁木町 赤井川村 古平町 積丹町	余市郡余市町栄町150番地 北後志衛生センター内	0135-22-4489	0135-23-5146
		岩内地方衛生組合	018597	岩内町 泊村 神恵内村 共和町	岩内郡岩内町字敷島内715番地4	0135-62-2736	0135-62-2732
		羊蹄山麓環境衛生組合	018651	二セコ町 真狩村 留寿都村 喜茂別町 京極町 倶知安町	虻田郡倶知安町字比羅夫226番地3	0136-22-0211	0136-21-3377
		胆振東部日高西部衛生組合	019321	厚真町 安平町 むかわ町 日高町 平取町	勇払郡むかわ町晴海94番地先	0145-42-2753	0145-42-2809
		日高東部衛生組合	018295	浦河町 様似町 えりも町	浦河郡浦河町築地1丁目3番1号 浦河町役場内	0146-22-2311	0146-22-1240

事務の種類	区分	名称	コード番号	構成団体	事務所の位置	電話番号	FAX番号	
環境衛生	し尿処理	【複】日高中部衛生施設組合	019160	新冠町 新ひだか町	日高郡新ひだか町 静内御幸町3丁目2 番50号 新ひだか町役場静 内庁舎内	0146-49-0289	0146-43-3900	
		南渡島衛生施設組合	018686	北斗市 七飯町	亀田郡七飯町字中 島388番地1 南 渡島衛生センター 内	0138-65-2713	0138-65-6345	
		【複】南部桧山衛生 処理組合	018899	江差町 上ノ国町 厚沢部町 乙部町 八雲町	檜山郡江差町字田 沢町681番地 南部桧山清掃セン ター内	0139-53-6301	0139-52-4738	
		名寄地区衛生施設事 務組合	018198	名寄市 美深町 下川町 音威子府村	名寄市字大橋140 番地1 炭化センター内	01654-2-9090	01654-2-9300	
		大雪浄化組合	018279	当麻町 愛別町 比布町	上川郡比布町基線 14号	0166-85-2580	0166-85-2580	
		【複】留萌南部衛生 組合	019577	留萌市 増毛町 小平町	留萌市港町3丁目 71番地 留萌市役所西分庁 舎2階	0164-43-2555	0164-43-2555	
		羽幌町外2町村衛生施 設組合	018619	羽幌町 苫前町 初山別村	苫前郡羽幌町字築 別815番地	0164-68-1001	0164-69-5000	
		南宗谷衛生施設組合	018929	猿払村 浜頓別町 中頓別町 枝幸町	枝幸郡浜頓別町智 福2丁目13番地	01634-2-2415	01634-2-2808	
		斜里郡3町終末処理事 業組合	018732	斜里町 小清水町 清里町	斜里郡斜里町字大 栄144番地	0152-23-1069	0152-23-1069	
		西紋別地区環境衛生 施設組合	019755	紋別市 滝上町 興部町 西興部村 雄武町	紋別市幸町2丁目1 番18号	0158-26-2226	0158-26-2227	
		川上郡衛生処理組合	019003	標茶町 弟子屈町	川上郡標茶町字熊 牛原野西18線西9 番の1の3 川上郡衛生セン ター内	015-486-2223	015-486-2526	
		【複】根室北部衛生 組合	018953	標津町 中標津町 羅臼町	標津郡標津町北2 条西1丁目1番3号 標津町役場内	0153-82-2131	0153-82-3011	
		火葬場	南空知葬斎組合	018031	由仁町 長沼町 南幌町 栗山町	夕張郡由仁町新光 200番地 由仁町役場内	0123-83-3903	0123-83-3020
			大雪葬斎組合	019780	東神楽町 美瑛町 東川町	上川郡東神楽町南 1条西1丁目3番2 号 東神楽町役場内	0166-83-5402	0166-83-4180
中標津町外2町葬斎組 合	019712		中標津町 標津町 別海町	標津郡中標津町丸 山2丁目22番地 中標津町役場内	0153-73-3111	0153-73-5333		
教育	大学	釧路公立大学事務組 合	019925	釧路管内全 市町村	釧路市芦野4丁目1 番1号	0154-37-3211	0154-37-3287	

事務の種類	区分	名称	コード番号	構成団体	事務所の位置	電話番号	FAX番号	
教育	教育研修センター	【複】空知教育センター組合	018635	空知管内全市町村	滝川市文京町4丁目1番1号 滝川市教育支援センター内	0125-22-1371	0125-22-1372	
		石狩教育研修センター組合	019739	江別市 千歳市 恵庭市 北広島市 石狩市 当別町 新篠津村	北広島市共栄315番地3 石狩教育研修センター内	011-373-0880	011-373-1542	
		後志教育研修センター組合	019747	後志管内全市町村	虻田郡倶知安町南3条東4丁目 後志教育研修センター内	0136-22-1337	0136-22-2681	
		上川教育研修センター組合	019364	上川管内全市町村	旭川市6条通9丁目	0166-25-9116	0166-24-6428	
		網走地方教育研修センター組合	019224	オホーツク管内全市町村	網走市駒場北4丁目2番1号 網走地方教育研修センター内	0152-43-2917	0152-43-2917	
	学校給食	江差町・上ノ国町学校給食組合	018961	江差町 上ノ国町	檜山郡江差町字砂川7番地7 江差町・上ノ国町学校給食センター内	0139-52-1356	0139-52-1673	
		利尻郡学校給食組合	019534	利尻富士町 利尻町	利尻郡利尻富士町 鬼脇字清川116番地	0163-83-1057	0163-83-1177	
		北空知圏学校給食組合	019852	深川市 妹背牛町 沼田町 秩父別町 北竜町	深川市開西町1丁目6番4号 北空知圏学校給食センター内	0164-23-5533	0164-22-1270	
	防災	消防	深川地区消防組合	019275	深川市 妹背牛町 沼田町 秩父別町 北竜町	深川市8条10番20号	0164-22-3160	0164-23-3312
			砂川地区広域消防組合	019291	砂川市 奈井江町 浦臼町 上砂川町	砂川市東2条北7丁目1番5号	0125-54-2196	0125-52-2148
岩見沢地区消防事務組合			019283	岩見沢市 月形町	岩見沢市8条東10丁目2番地47	0126-22-4300	0126-25-1048	
滝川地区広域消防事務組合			019241	滝川市 新十津川町 雨竜町 芦別市 赤平市	滝川市文京町4丁目1番5号	0125-23-0119	0125-23-5125	
南空知消防組合			019267	栗山町 由仁町 長沼町 南幌町	夕張郡栗山町中央3丁目309番地2	0123-72-1835	0123-72-5318	
石狩北部地区消防事務組合			019011	石狩市 当別町 新篠津村	石狩市花川北1条1丁目2番地3	0133-74-5119	0133-74-7488	



事務の種類	区分	名称	コード番号	構成団体	事務所の位置	電話番号	FAX番号
防災	消防	岩内・寿都地方消防組合	019640	岩内町 寿都町 島牧村 黒松内町 共和町 泊村 神恵内村	岩内郡岩内町字高台8番地1	0135-62-2403	0135-63-1755
		羊蹄山ろく消防組合	019402	倶知安町 蘭越町 ニセコ町 真狩村 留寿都村 喜茂別町 京極町	虻田郡倶知安町北3条東4丁目1番地3	0136-22-2822	0136-22-5367
		北後志消防組合	019658	余市町 古平町 積丹町 仁木町 赤井川村	余市郡余市町黒川町6丁目25番地2	0135-23-3759	0135-23-7811
		西胆振行政事務組合	018945	伊達市 豊浦町 壮瞥町 洞爺湖町	伊達市松ヶ枝町13番地1	0142-21-5000	0142-21-5511
		胆振東部消防組合	019143	厚真町 安平町 むかわ町	勇払郡厚真町錦町47番地の2	0145-26-7100	0145-27-2467
		日高東部消防組合	019101	浦河町 様似町 えりも町	浦河郡浦河町築地1丁目2番9号	0146-22-2144	0146-22-6550
		日高中部消防組合	019135	新冠町 新ひだか町	日高郡新ひだか町静内こうせい町2丁目1番1号	0146-42-0941	0146-42-3789
		日高西部消防組合	019496	日高町 平取町	沙流郡日高町富川北7丁目1番10号	01456-2-1521	01456-2-0119
		【複】渡島西部広域事務組合	019020	松前町 福島町 知内町 木古内町	松前郡福島町字三岳45番地1	0139-47-3511	0139-47-2496
		南渡島消防事務組合	019372	北斗市 七飯町 鹿部町	北斗市中央2丁目6番6号	0138-73-5130	0138-73-6694
		【複】檜山広域行政組合	019593	檜山管内全町	檜山郡江差町字茂尻町96番地	0139-52-3026	0139-52-1944
		上川北部消防事務組合	019186	名寄市 下川町 美深町 音威子府村 中川町	名寄市西4条北3丁目14、15、16番地	01654-3-2627	01654-3-2219
		士別地方消防事務組合	019313	士別市 和寒町 剣淵町 幌加内町	士別市東6条4丁目1番地	0165-23-4709	0165-23-1719
		大雪消防組合	019429	美瑛町 東川町 東神楽町 愛別町 当麻町 比布町	上川郡美瑛町本町4丁目5番20号	0166-92-2029	0166-92-4474
		北留萌消防組合	019445	羽幌町 苫前町 初山別村 遠別町 天塩町 幌延町	苫前郡羽幌町南5条4丁目6番地	0164-62-1220	0164-62-5839

事務の種類	区分	名称	コード番号	構成団体	事務所の位置	電話番号	FAX番号
防災	消防	留萌消防組合	019631	留萌市 小平町	留萌市高砂町3丁目6番11号	0164-42-2212	0164-43-5153
		稚内地区消防事務組合	019453	稚内市 豊富町 猿払村	稚内市港5丁目1番37号	0162-23-2177	0162-23-8126
		利尻礼文消防事務組合	019461	利尻町 利尻富士町 礼文町	利尻郡利尻町杵形字泉町68番地	0163-84-2742	0163-84-2934
		南宗谷消防組合	019470	枝幸町 浜頓別町 中頓別町	枝幸郡枝幸町新港町908番地4	0163-62-1421	0163-62-1692
		遠軽地区広域組合	019194	遠軽町 湧別町 佐呂間町	紋別郡遠軽町1条通北3丁目1番地1	0158-42-7600	0158-42-2184
		美幌・津別広域事務組合	019208	美幌町 津別町	網走郡美幌町字栄町1丁目4番地	0152-73-1211	0152-72-0664
		網走地区消防組合	019216	網走市 大空町	網走市南2条西4丁目2番地	0152-43-9487	0152-45-1119
		北見地区消防組合	019259	北見市 訓子府町 置戸町	北見市寿町2丁目1番28号	0157-25-1515	0157-25-8155
		斜里地区消防組合	019381	斜里町 小清水町 清里町	斜里郡斜里町本町14番地3	0152-23-3647	0152-23-2494
		紋別地区消防組合	019488	紋別市 滝上町 興部町 雄武町 西興部村	紋別市幸町2丁目1番18号	0158-23-0119	0158-24-3632
		とち広域消防事務組合	018163	十勝管内全 市町村	帯広市西6条南6丁目3番地1 とち広域消防局内	0155-26-9125	0155-26-9120
		釧路北部消防事務組合	019518	弟子屈町 標茶町 鶴居村	川上郡弟子屈町美里3丁目8番1号	015-482-3276	015-482-1676
		釧路東部消防組合	019666	厚岸町 浜中町 釧路町	厚岸郡厚岸町宮園2丁目414番地2 釧路東部消防組合 消防本部内	0153-52-5111	0153-52-4332
		根室北部消防事務組合	019305	標津町 中標津町 羅臼町 別海町	標津郡中標津町丸山2丁目22番地	0153-72-9114	0153-72-9174
その他	退職手当	北海道市町村職員退職手当組合	018074	162市町村 及び88一部 事務組合等	札幌市中央区北4条西6丁目2番地 北海道自治会館内	011-232-1361	011-251-2850
	公務災害	【複】北海道市町村総合事務組合	018023	152市町村 及び99一部 事務組合等	札幌市中央区北4条西6丁目2番地 北海道自治会館内	011-241-7210	011-221-0543
		北海道町村議会議員公務災害補償等組合	018643	144道内全 町村、北斗 市及び95一 部事務組合 等	札幌市中央区北4条西6丁目2番地 北海道自治会館内	011-251-2882	011-232-1369
	地方税等滞納整理	日高管内地方税滞納整理機構	019771	日高管内全 町	浦河郡浦河町栄丘東通56号 日高合同庁舎内	0146-22-9270	0146-22-9271

事務の種類	区分	名称	コード番号	構成団体	事務所の位置	電話番号	FAX番号
その他	地方税等滞納整理	渡島・檜山地方税滞納整理機構	018970	北斗市及び渡島・檜山管内全町	函館市美原4丁目6番16号 渡島合同庁舎内	0138-47-9599	0138-47-7722
		上川広域滞納整理機構	018333	鷹栖町 東神楽町 当麻町 比布町 愛別町 上川町 東川町 美瑛町 美深町 大雪地区広域連合	旭川市永山6条19丁目1番1号 上川合同庁舎内	0166-46-5191	0166-46-5195
		釧路・根室広域地方税滞納整理機構	018244	釧路町 厚岸町 浜中町 標茶町 弟子屈町 鶴居村 白糠町 別海町 中標津町 標津町 羅臼町	釧路市浦見2丁目2番54号 釧路総合振興局内	0154-43-9288	0154-43-3322
	その他	北海道市町村備荒資金組合	018058	道内全市町村	札幌市中央区北4条西6丁目2番地 北海道自治会館内	011-231-0634	011-242-0358
		上川中部福祉事務組合	018309	当麻町 比布町 愛別町 上川町	上川郡当麻町4条西3丁目3番2号 当麻町子育て総合センター内	0166-84-5445	0166-84-5448

# 市町村別地域開発等の指定状況

---



## 市町村別地域開発等の指定状況

低工：低開発地域工業開発促進法

過疎：過疎地域の持続的発展の支援に関する特別措置法（以下「過疎法」という。）

辺地：辺地に係る公共的施設の総合整備のための財政上の特別措置等に関する法律

自公：自然公園法

離島：離島振興法

特豪：豪雪地帯対策特別措置法

山村：山村振興法

農振：農業振興地域の整備に関する法律

半島：半島振興法

特定：特定農山村地域における農林業等の活性化のための基礎整備の促進に関する法律

(注) △は、一部指定の市町村であり、各計欄に含めている。

(なお、辺地欄は、当該年度において辺地総合整備計画を策定している辺地を有する市町村を○としている。)

(注) ▲は、過疎法第42条の規定に基づく過疎地域とみなされる市町村であり、各計欄に含めている。

(令和5年4月1日現在)

市町村名	地域開発等の指定									
	低工	過疎	辺地	自公	離島	特豪	山村	農振	半島	特定
全道計	42	152	75	111	6	86	96	175	25	96
市 計	11	22	6	22	0	15	12	34	2	14
町村計	31	130	69	89	6	71	84	141	23	82
空知総合振興局	3	22	1	6	0	16	4	22	0	7
夕張市		○		道立				○		○
岩見沢市		△				△		○		
美唄市		○				○		○		
芦別市		○		道立		○	○	○		○
赤平市		○				○		○		
三笠市		○		道立		○		○		○
滝川市	○					○		○		
砂川市		○				○		○		
歌志内市		○								
深川市	△	○				○	△	○		△
南幌町			○					○		
奈井江町		○						○		
上砂川町		○								○
由仁町		○						○		
長沼町		○						○		
栗山町		○						○		○
月形町		○				○		○		
浦臼町		○				○		○		
新十津川町		○		国定		○	○	○		○
妹背牛町	○	○				○		○		
秩父別町		○				○		○		
雨竜町		○		国定		○		○		
北竜町		○		国定		○		○		
沼田町		○				○	○	○		

市町村名	地域開発等の指定									
	低工	過疎	辺地	自公	離島	特豪	山村	農振	半島	特定
石狩振興局	0	2	2	6	0	3	1	8	0	1
札幌市				国立・道立				○		
江別市				道立				○		
千歳市			○	国立				○		
恵庭市				国立				○		
北広島市				道立				○		
石狩市		△		国定		△	△	○		△
当別町						○		○		
新篠津村		○	○			○		○		
後志総合振興局	3	17	7	16	0	15	14	18	8	14
小樽市		○		国定				○		
島牧村		○	○	道立			○	○		○
寿都町		○	○	道立			△	○		○
黒松内町		○				○	○	○		○
蘭越町		○		国定		○	△	○		○
二セコ町		○	○	国立・国定		○		○		
真狩村		○		国立		○		○		
留寿都村		○				○		○		
喜茂別町		○		国立		○	○	○		○
京極町				国立		○	○	○		○
倶知安町	○		○	国立・国定		○		○		
共和町	○	○		国定		○	△	○	○	△
岩内町	○	○	○	国定		○	△	○	○	○
泊村				国定			○		○	○
神恵内村		○		国定		○	○		○	○
積丹町		○	○	国定		○	△	○	○	○
古平町		○		国定		○	○	○	○	○
仁木町		○	○			○	○	○	○	○
余市町		○		国定				○	○	
赤井川村		○				○	○	○		○
胆振総合振興局	0	8	3	6	0	3	3	11	0	5
室蘭市								○		
苫小牧市				国立				○		
登別市				国立				○		○
伊達市		△		国立		△	△	○		
豊浦町		○	○			○	○	○		○
壮瞥町		○		国立				○		
白老町		○		国立				○		○
厚真町		○	○					○		○

市町村名	地域開発等の指定									
	低工	過疎	辺地	自公	離島	特豪	山村	農振	半島	特定
洞 爺 湖 町		○		国立		△		○		
安 平 町		○						○		
む かわ 町		○	○				△	○		△
日 高 振 興 局	2	7	5	7	0	0	7	7	0	7
日 高 町		○	○	国定			△	○		△
平 取 町		○		国定			○	○		○
新 冠 町		○	○	国定			○	○		○
浦 河 町	○	○	○	国定			○	○		○
様 似 町		○		国定			○	○		○
え り も 町		○	○	国定			○	○		○
新 ひ だ か 町	○	○	○	国定			○	○		○
渡 島 総 合 振 興 局	3	9	3	8	0	3	10	11	11	10
函 館 市		△		道立			△	○	△	△
北 斗 市							△	○	○	△
松 前 町		○	○	道立			△	○	○	○
福 島 町		○		道立			△	○	○	○
知 内 町		○		道立			○	○	○	○
木 古 内 町		○				○	○	○	○	○
七 飯 町				国定				○	○	
鹿 部 町		○		国定			○	○	○	○
森 町	△	○		国定			△	○	○	△
八 雲 町	△	○	○	道立		○	○	○	○	○
長 万 部 町	○	○	○			○	○	○	○	○
檜 山 振 興 局	0	7	2	5	1	3	5	7	6	7
江 差 町		○		道立				○	○	○
上 ノ 国 町		○	○	道立			○	○	○	○
厚 沢 部 町		○				○	○	○	○	○
乙 部 町		○		道立			○	○	○	○
奥 尻 町		○	○	道立	○			○		○
今 金 町		○				○	○	○	○	○
せ た な 町		○		道立		△	△	○	○	△
上 川 総 合 振 興 局	9	20	7	9	0	18	12	23	0	11
旭 川 市							△	○		
士 別 市	○	○		道立		○	△	○		△
名 寄 市	○	○				○		○		
富 良 野 市	○	○	○	国立・道立		○	△	○		△
鷹 栖 町		○				○		○		
東 神 楽 町			○					○		
当 麻 町		○				○		○		



市町村名	地域開発等の指定									
	低工	過疎	辺地	自公	離島	特豪	山村	農振	半島	特定
比布町		○						○		
愛別町		○				○	○	○		○
上川町		○		国立・道立		○	○	○		○
東川町			○	国立		○		○		
美瑛町		○	○	国立		○		○		
上富良野町	○	○		国立				○		
中富良野町	○	○	○					○		
南富良野町		○	○	国立・道立		○	○	○		○
占冠村		○				○	○	○		○
和寒町	○	○				○		○		
剣淵町	○	○				○		○		
下川町	○	○		道立		○	○	○		○
美深町	○	○				○	○	○		○
音威子府村		○				○	○	○		○
中川町		○				○	○	○		○
幌加内町		○	○	道立		○	○	○		○
留萌振興局	1	8	1	3	1	8	7	8	0	7
留萌市	○	○				○		○		○
増毛町		○		国定		○	○	○		○
小平町		○				○	○	○		○
苫前町		○				○	○	○		○
羽幌町		○	○	国定・道立	○	○	△	○		○
初山別村		○				○	○	○		○
遠別町		○		道立		○	○	○		○
天塩町		○				○	○	○		
宗谷総合振興局	1	10	9	9	3	7	6	10	0	6
稚内市	○	○	○	国立		○		○		
猿払村		○	○	道立		○	○	○		○
浜頓別町		○	○	道立		○	○	○		○
中頓別町		○				○	○	○		○
枝幸町		○	○	道立		○	○	○		○
豊富町		○	○	国立		○	○	○		
礼文町		○	○	国立	○			○		○
利尻町		○	○	国立	○			○		
利尻富士町		○	○	国立	○			○		
幌延町		○	○	国立		○	○	○		○
オホーツク総合振興局	10	17	10	12	0	7	11	18	0	9
北見市	○	△	○	国定			△	○		△
網走市	○		○	国定				○		

市町村名	地域開発等の指定									
	低工	過疎	辺地	自公	離島	特豪	山村	農振	半島	特定
紋別市	○	○					○	○		○
美幌町	○	○	○	国立				○		
津別町		○	○	国立		○	○	○		○
斜里町		○	○	国立・国定・道立				○		
清里町		○		国立・道立		○	○	○		
小清水町		○		国立・国定				○		
訓子府町	○	○	○					○		
置戸町		○					○	○		○
佐呂間町	○	○	○	国定				○		
遠軽町	△	○	○			△	○	○		△
湧別町	○	○	○	国定			△	○		
滝上町		○		道立		○	○	○		○
興部町	○	○				○	○	○		○
西興部村		○		道立		○	○	○		○
雄武町		○	○			○	○	○		○
大空町	△	○		国立・国定				○		
十勝総合振興局	10	14	15	11	0	1	8	19	0	8
帯広市	○			国定				○		
音更町	○		○					○		
士幌町	○		○	国立				○		
上士幌町		○		国立			○	○		○
鹿追町		○	○	国立				○		
新得町	○	○	○	国立		○	○	○		○
清水町	○	○	○	国定				○		
芽室町	○		○	国定				○		
中札内村			○	国定				○		
更別村		○	○					○		
大樹町		○	○	国定			○	○		△
広尾町		○	○	国定			○	○		○
幕別町	△	△	○					○		
池田町	○	○	○					○		
豊頃町		○	○				△	○		△
本別町	○	○	○					○		
足寄町		○	○	国立			○	○		○
陸別町		○					○	○		○
浦幌町	○	○					△	○		○
釧路総合振興局	0	7	7	8	1	0	6	8	0	4
釧路市		▲	○	国立			△	○		△
釧路町			○	国立・国定			△	○		○

市町村名	地域開発等の指定									
	低工	過疎	辺地	自公	離島	特豪	山村	農振	半島	特定
厚岸町		○	○	国定	○		△	○		
浜中町		○	○	国定				○		
標茶町		○	○	国立・国定			△	○		
弟子屈町		○	○	国立				○		
鶴居村		○	○	国立			○	○		○
白糠町		○		国立			○	○		○
根室振興局	0	4	3	5	0	2	2	5	0	0
根室市		○		道立				○		
別海町		○	○	道立			○	○		
中標津町			○	国立		○		○		
標津町		○		国立・道立		○	○	○		
羅臼町		○	○	国立				○		

## 北海道市町村要覧 2023

令和5年（2023年）9月発行

発行 公益財団法人北海道市町村振興協会  
〒006-0004

札幌市中央区北4条西6丁目

北海道自治会館6階

TEL011-232-0281 FAX011-221-5866

編集 北海道総合政策部地域行政局

印刷 三浦印刷株式会社

（非売品）





## サマージャンボ宝くじ

(市町村振興宝くじ)

---

## ハロウィンジャンボ宝くじ

(新市町村振興宝くじ)

この宝くじの収益金は、道内の売上実績等により配分され「市町村の明るく住みよいまちづくり」に使われます。

宝くじは、北海道内の販売所でお買い求めください。