

釧路総合振興局

所在地 〒 085-8588 北海道釧路市浦見2丁目2番54号

TEL 0154-43-9100

FAX 0154-41-1031

URL <https://www.kushiro.pref.hokkaido.lg.jp>



管内の概要【1市6町1村】


簡易統計情報	面積 (R4.4.1国土地理院)	5,997.47 km ²
	人口 (R2.10.1国勢調査)	222,613 人
	世帯数 (R2.10.1国勢調査)	106,114 世帯
	人口密度	37.12 人/km ²
産業構造 (就業人口)	1次産業	8,155 人
	2次産業	18,069 人
	3次産業	70,582 人



くしろ市 釧路市

団体コード： 012068
市町村類型： IV-3

所在地 〒 085-8505 釧路市黒金町7丁目5番地
TEL 0154-23-5151
FAX 0154-23-5222
URL <https://www.city.kushiro.lg.jp>
E-mail to-kikaku@city.kushiro.lg.jp

	市長	副市長	議会議員						
	えびな ひろや 蝦名 大也 63歳 4期目 任期満了日： 6.11.1	ばんあつし 伴 篤 1期目 任期満了日： 5.3.31 あきさと きくじ 秋里 喜久治 1期目 任期満了日： 7.3.31	議長 まつなが まさあき 松永 征明 副議長 まつはし なおふみ 松橋 尚文	議員定数 28人	任期満了日 5.4.30				
市名の由来		沿革							
アイヌ語の「クシベツ」あるいは「クシナイ」(通り抜けることのできる川)から転訛したもの。		20明20 大4. 4. 1 阿寒部各戸長役場設置。 大8. 4. 1 尺別村戸長役場設置。 大9. 7. 1 二級町村制施行、尺別村とする(音別町)。 大11. 4. 1 区制施行。 大11. 8. 1 尺別村を音別村と改称。 大12. 4. 1 市制施行(釧路市)。 大12. 4. 1 二級町村制施行、吉幸村とする(阿寒町)。 昭12. 4. 1 吉幸村から鶴居村を分村。 昭12. 6. 15 吉幸村を阿寒村と改称。 昭15. 4. 1 一級町村制施行(阿寒村)。 昭24. 10. 10 釧路市に鳥取町を編入。 昭32. 1. 1 町制施行(阿寒町)。 昭34. 1. 1 町制施行(音別町)。 平17. 10. 11 釧路市、阿寒町、音別町を廃し、釧路市を設置。							
姉妹・友好等都市提携									
バーナビー(カナダ)、ホルムスク(ロシア連邦)、湯沢市(秋田県)、鳥取市(鳥取県)、岡山市(岡山県)、八千代市(千葉県)、出水市(鹿児島県)、都留市(山梨県)、那賀町(徳島県)									
地域指定状況									
低工	過疎	辺地	自公	離島	特豪	山村	農振	半島	特定
	▲	○	国立			△	○		△
行政区画面積	1,363.29 km ² (道内 3 位)								

(1) 人口

区分	人口(人)	人口密度(人/km ²)	増減率(%)	人口割合(%)			世帯数(世帯)	道内順位	
				15歳未満	15~64歳	65歳以上		R2.10(国調)	R2.10(国調)
H22.10.1(国調)	181,169	132.9	▲4.9	12.0	62.7	25.2	81,015	人口	6
H27.10.1(国調)	174,742	128.2	▲3.5	11.1	58.5	30.4	82,078	65歳以上	133
R2.10.1(国調)	165,077	121.1	▲5.5	10.2	55.4	34.5	80,349		
R4.1.1(住基)	163,110	(うち外国住民 812人)		9.9	55.5	34.6	93,450		

(2) 職員数等

普通会計	1,426人
一般行政	912人
教育	194人
消防	320人
公営企業等	1,070人
うち病院	877人
計	2,496人

(3) 産業構造

産業区分	就業人口(人)	構成比(%)
1次	1,511	2.2
2次	12,561	18.2
3次	53,046	76.7
計(分類不能含む)	69,198	100.0

(4) 基幹産業の状況等

産業	R2生産額(道内シェア)	R2経営体数	主な産物
農業	109.2億円 (0.86%)	151	乳用牛
漁業	89.8億円 (4.43%)	H30経営体数 109	まいわし、すけとうだら、たら
工業	R2製造品出荷額等(道内シェア) 2,432.8億円 (4.02%)	R2事業所数 158	主な製造品 : パルプ・紙・紙加工品、食料品
商業	H28商品販売額(道内シェア) 5,347.5億円 (2.97%)	H28事業所数 1,636	主な特産品 : 水産加工品、菓子類、酒類、飲料
観光	R2観光客入込数(道内シェア) 246.1万人 (3.04%)	主な観光資源	釧路湿原、あいすランド阿寒、阿寒異国の森、阿寒湖、阿寒湖アイヌコタン、阿寒湖温泉

(5) 歳入・歳出の状況

区分	R2		R1		H30	
	決算額	構成比	決算額	構成比	決算額	構成比
歳入合計	117,656	100.0	93,915	100.0	93,239	100.0
地方税	20,753	17.6	21,190	22.6	20,692	22.2
地方交付税	24,715	21.0	24,888	26.5	24,103	25.9
普通交付税	22,692		22,930		22,170	
特別交付税	2,022		1,957		1,933	
寄附金	1,182	1.0	1,073	1.1	874	0.9
ふるさと納税	1,053		1,025		782	
地方債	10,339	8.8	7,526	8.0	9,161	9.8
その他	60,667	51.6	39,239	41.8	38,409	41.2
歳出合計	116,997	100.0	93,835	100.0	92,573	100.0
人件費	12,878	11.0	12,440	13.3	12,487	13.5
職員給与	8,171		7,958		8,022	
物件費	11,419	9.8	10,490	11.2	9,767	10.6
扶助費	28,719	24.6	28,553	30.4	27,614	29.8
公債費	12,958	11.1	13,025	13.9	12,655	13.7
普通建設事業	10,901	9.3	7,416	7.9	8,373	9.0
その他	40,122	34.3	21,911	23.4	21,678	23.4

(6) 財政指標等

項目	R2		R1	
	指標値	全道順位	指標値	全道順位
標準財政規模	49,360	4	48,353	4
財政力指数	0.454	24	0.449	23
実質収支	626	15	80	134
単年度収支	546	5	▲568	179
經常収支比率	95.5	19	96.8	18
実質赤字比率	-	-	-	-
連結実質赤字比率	-	-	-	-
実質公債費比率	11.0	49	10.9	50
将来負担比率	70.5	30	83.6	23
基金残高合計	9,529	14	9,516	10
財政調整基金	1,351	41	1,311	45
減債基金	5,933	1	5,931	1
その他特定目的基金	2,245	61	2,274	53
地方債現在高	114,507	5	116,544	4
債務負担行為現在高	13,975	5	12,195	6
ラスパイレース指数	99.8	5	99.7	6

(7) 税収

区分	R2		R1	
	収入済額	徴収率	収入済額	徴収率
市町村民税	9,085	96.0	9,423	95.3
個人	7,495	96.0	7,521	94.6
法人	1,589	96.2	1,902	97.8
固定資産税	8,318	92.7	8,264	91.2
土地	1,727	92.4	1,761	90.5
家屋	4,557	92.4	4,558	90.5
償却	1,914	93.2	1,825	93.1
合計	20,753	94.7	21,190	93.7

(8) 教育、医療、福祉

施設	数
幼稚園	2ヶ所
こども園	1ヶ所
小学校	25ヶ所
中学校	14ヶ所
高等学校	7ヶ所
病院	1ヶ所
診療所	4ヶ所
歯科	-ヶ所
保育所	5ヶ所
養護老人ホーム	-ヶ所
特養老人ホーム	-ヶ所
軽費老人ホーム	-ヶ所
生活保護率(被保護人員/人口)	4.86%

(9) 公共施設等

公民館	1施設
図書館	5施設
体育館	3施設
公営住宅	6,273戸
公園	数 270ヶ所
	面積 521ha
道路	実延長 1,264km
	面積 15,778,122m ²
上水道	料金 1,875円
	普及率 99.6%
下水道	料金 4,502円
	普及率 98.5%
ごみ処理人口	166,573人
し尿処理人口	8,878人



くしろちょう
釧路町

団体コード：016616
市町村類型：IV-2

所在地 〒088-0692 釧路郡釧路町別保1丁目1番地
TEL 0154-62-2111
FAX 0154-62-2713
URL <http://www.town.kushiro.lg.jp>
E-mail soumu_soumu@town.kushiro.lg.jp

	町長	副町長	議会議員
	こまつ しげる 小松 茂 64歳 1期目 任期満了日：4.11.13	ささき きよたか 佐々木 喜代孝 1期目 任期満了日：5.3.31	議長 はしぐち はるき 橋口 春樹 副議長 かわた ゆういち 川田 雄一 議員定数 16人 任期満了日 5.10.31
町名の由来		沿革	
アイヌ語の「クシユル」(越える道・通る道)から転訛したもの。		明13. 4. 1 尾布森、跡永賀、仙鳳趾村戸長役場設置。 明33 一級町村制施行、釧路町設置。 大8. 4. 1 尾布森、跡永賀、仙鳳趾村が合併し、二級町村制施行、尾布森村設置。 大9. 7. 1 釧路町から釧路村が分立、二級町村制施行、釧路村設置。 昭30. 1. 1 釧路村、尾布森村を廃し、釧路村設置。 昭55. 4. 1 町制施行。	
姉妹・友好等都市提携		-	
地域指定状況			
低工	過疎	辺地	自公
		離島	特豪
		山村	農振
		半島	特定
行政区画面積	252.66 km ² (道内 117 位)		

(1) 人口

区分	人口(人)	人口密度(人/km ²)	増減率(%)	人口割合(%)			世帯数(世帯)	道内順位	
				15歳未満	15~64歳	65歳以上		R2.10(国調)	人口
H22.10.1(国調)	20,526	81.3	▲6.1	13.7	66.8	19.5	8,098	35	
H27.10.1(国調)	19,833	78.5	▲3.4	12.3	62.7	25.0	8,119		
R2.10.1(国調)	19,105	75.6	▲3.7	11.4	58.5	30.1	8,268	65歳以上	
R4.1.1(住基)	19,152	(うち外国住民 72人)		11.2	58.6	30.2	9,606	163	

(2) 職員数等

普通会計	178人
一般行政	156人
教育	22人
消防	0人
公営企業等	16人
うち病院	0人
計	194人

(3) 産業構造

産業区分	就業人口(人)	構成比(%)
1次	644	7.1
2次	1,761	19.3
3次	6,631	72.8
計(分類不能含む)	9,108	100.0

(4) 基幹産業の状況等

産業	R2生産額(道内シェア)	R2経営体数	主な産物
農業	12.2億円 (0.10%)	23	野菜、乳用牛
漁業	25.1億円 (1.24%)	H30経営体数 194	主な水産物：こんぶ、さけ、えぞばふんうに、かき類
工業	R2製造品出荷額等(道内シェア) 116.5億円 (0.19%)	R2事業所数 27	主な製造品：食料品
商業	H28商品販売額(道内シェア) 661.9億円 (0.37%)	H28事業所数 247	主な特産品：水産加工品
観光	R2観光客入込数(道内シェア) 7.5万人 (0.09%)	主な観光資源	：釧路湿原、タンチョウ生息地

(5) 歳入・歳出の状況

区分	R2		R1		H30	
	決算額	構成比	決算額	構成比	決算額	構成比
歳入合計	11,363	100.0	8,299	100.0	8,484	100.0
地方税	2,458	21.6	2,473	29.8	2,399	28.3
地方交付税	2,655	23.4	2,493	30.0	2,425	28.6
普通交付税	2,369		2,297		2,211	
特別交付税	286		196		214	
寄附金	312	2.7	64	0.8	95	1.1
ふるさと納税	286		51		83	
地方債	725	6.4	581	7.0	805	9.5
その他	5,213	45.9	2,690	32.4	2,761	32.5
歳出合計	11,210	100.0	8,219	100.0	8,425	100.0
人件費	1,608	14.3	1,411	17.2	1,401	16.6
職員給与	947		947		955	
物件費	1,291	11.5	1,247	15.2	1,199	14.2
扶助費	1,610	14.4	1,457	17.7	1,402	16.6
公債費	779	7.0	764	9.3	771	9.2
普通建設事業	1,181	10.5	896	10.9	1,278	15.2
その他	4,741	42.3	2,443	29.7	2,375	28.2

(6) 財政指標等

項目	R2		R1	
	指標値	全道順位	指標値	全道順位
標準財政規模	5,628	52	5,417	52
財政力指数	0.504	15	0.500	15
実質収支	149	97	80	134
単年度収支	69	38	21	59
経常収支比率	93.1	34	91.4	67
実質赤字比率	-	-	-	-
連結実質赤字比率	-	-	-	-
実質公債費比率	8.0	112	8.4	109
将来負担比率	46.4	58	53.4	54
基金残高合計	1,012	167	862	169
財政調整基金	537	140	531	135
減債基金	179	119	178	121
その他特定目的基金	296	171	153	179
地方債現在高	8,893	74	8,901	73
債務負担行為現在高	1,459	36	2,084	27
ラスパイレース指数	96.8	104	98.9	31

(7) 税収

区分	R2		R1	
	収入済額	徴収率	収入済額	徴収率
市町村民税	1,040	95.1	1,066	94.6
個人	855	94.9	853	93.8
法人	185	96.3	213	98.2
固定資産税	958	97.5	935	97.1
土地	272	97.5	273	97.1
家屋	474	97.5	465	97.1
償却	206	97.5	191	97.1
合計	2,458	96.7	2,473	96.3

(8) 教育、医療、福祉

施設	数
教育	
幼稚園	-ヶ所
こども園	-ヶ所
小学校	5ヶ所
中学校	4ヶ所
高等学校	1ヶ所
医療	
病院	-ヶ所
診療所	-ヶ所
歯科	-ヶ所
福祉	
保育所	3ヶ所
養護老人ホーム	-ヶ所
特養老人ホーム	-ヶ所
軽費老人ホーム	-ヶ所
生活保護率(被保護人員/人口)	2.57%

(9) 公共施設等


公民館	3施設
図書館	-施設
体育館	1施設
公営住宅	246戸
公園	
数	43ヶ所
面積	313ha
道路	
実延長	283km
面積	3,594,309m ²
上水道	
料金	1,875円
普及率	97.9%
下水道	
料金	4,509円
普及率	92.0%
ごみ処理人口	19,285人
し尿処理人口	2,793人



あつけしちょう
厚岸町

団体コード：016624
市町村類型：II-O

所在地 〒088-1192 厚岸郡厚岸町真栄3丁目1番地
TEL 0153-52-3131
FAX 0153-52-3138
URL https://www.akkeshi-town.jp
E-mail soumu@akkeshi-town.jp

	町長 わかさ やすし 若狭 靖 80歳 6期目 任期満了日：7.7.12	副町長 いしづか とおる 石塚 徹 1期目 任期満了日：7.9.15	議会議員 議長 ほり まもる 堀 守 副議長 たけだ としお 竹田 敏夫 議員定数 13人 任期満了日 5.4.30						
	町名の由来 アイヌ語の「アツケウシ」(アツ [at] =オヒョウニレの樹皮、ケ [ke] =はがし、ウシ [us] =いつもする、イ [i] =所)、「アツケシ」(牡蠣の漁場の意)から転訛したもの。								
姉妹・友好等都市提携 クラレンス(オーストラリア)、村山市(山形県)		沿革 明5 奔渡村、床澤村、末広村、瑞穂蘭村、真竜村、苦多村設置。 明6 湾月町設置。 明9 厚岸村、小原内村、帆似恋村、辺土江村、別寒辺牛村設置。 明15 松葉町、梅香町、若竹町設置。 明17 厚岸村、小原内村、帆似恋村、辺土江村と奔渡村の一部を湾月町外3町、奔渡村に合併。 明23 太田村戸長役場設置。 明24. 3. 28 湾月町外3町7村戸長役場設置。 明33. 7. 1 湾月町、松葉町、梅香町、若竹町、奔渡村、床澤村、末広村、瑞穂蘭村、真竜村、別寒辺牛村、苦多村が合併し、一級町村制施行。 大12. 4. 1 二級町村制施行(太田村)。 昭30. 4. 1 太田村の一部を編入。							
地域指定状況									
低工	過疎	辺地	自公	離島	特豪	山村	農振	半島	特定
	○	○	○	○	○	△	○		
行政区画面積		739.27 km ² (道内 26 位)							

(1) 人口

区分	人口(人)	人口密度(人/km ²)	増減率(%)	人口割合(%)			世帯数(世帯)	道内順位	
				15歳未満	15~64歳	65歳以上		R2.10(国調)	人口
H22.10.1(国調)	10,630	14.4	▲7.8	12.0	59.4	28.6	4,278		59
H27.10.1(国調)	9,778	13.2	▲8.0	11.3	56.9	31.8	4,115		
R2.10.1(国調)	8,892	12.0	▲9.1	10.1	54.1	35.8	4,021	65歳以上	115
R4.1.1(住基)	8,808	(うち外国住民 125人)		9.6	53.8	36.6	4,251		

(2) 職員数等

普通会計	199人
一般行政	166人
教育	33人
消防	0人
公営企業等	95人
うち病院	69人
計	294人

(3) 産業構造

産業区分	就業人口(人)	構成比(%)
1次	1,565	30.3
2次	1,061	20.6
3次	2,527	49.0
計(分類不能含む)	5,159	100.0

(4) 基幹産業の状況等

産業	R2生産額(道内シェア)	R2経営体数	主な農産物
農業	86.0億円 (0.68%)	108	乳用牛
漁業	47.0億円 (2.32%)	H30経営体数 346	主な水産物 : さんま、こんぶ、かき類、あさり
工業	R2製造品出荷額等(道内シェア) 199.6億円 (0.33%)	R2事業所数 28	主な製造品 : 食料品
商業	H28商品販売額(道内シェア) 234.1億円 (0.13%)	H28事業所数 136	主な特産品 : 乳製品、水産加工品、菓子類、工芸・クラフト品
観光	R2観光客入込数(道内シェア) 28.1万人 (0.35%)	主な観光資源 :	

(5) 歳入・歳出の状況

区分	R2		R1		H30	
	決算額	構成比	決算額	構成比	決算額	構成比
歳入合計	13,137	100.0	12,540	100.0	10,469	100.0
地方税	1,104	8.4	1,122	9.0	1,088	10.4
地方交付税	4,248	32.3	4,085	32.6	4,136	39.5
普通交付税	3,780		3,622		3,638	
特別交付税	468		463		498	
寄附金	479	3.7	362	2.9	411	3.9
ふるさと納税	466		360		406	
地方債	1,865	14.2	2,752	22.0	1,208	11.5
その他	5,442	41.4	4,218	33.6	3,626	34.6
歳出合計	12,650	100.0	12,121	100.0	9,964	100.0
人件費	1,899	15.0	1,620	13.4	1,572	15.8
職員給与	1,259		1,089		1,057	
物件費	1,410	11.1	1,496	12.3	1,502	15.1
扶助費	539	4.3	537	4.4	515	5.2
公債費	1,038	8.2	1,052	8.7	1,055	10.6
普通建設事業	3,042	24.1	4,339	35.8	2,431	24.4
その他	4,722	37.3	3,077	25.4	2,890	29.0

(6) 財政指標等

項目	R2		R1	
	指標値	全道順位	指標値	全道順位
標準財政規模	5,377	56	5,122	56
財政力指数	0.231	93	0.229	94
実質収支	482	24	416	20
単年度収支	66	40	▲86	159
経常収支比率	93.2	32	94.4	37
実質赤字比率	-	-	-	-
連結実質赤字比率	-	-	-	-
実質公債費比率	11.9	29	12.2	31
将来負担比率	79.6	24	71.8	34
基金残高合計	1,642	143	1,701	135
財政調整基金	425	158	537	134
減債基金	518	57	609	50
その他特定目的基金	699	143	555	148
地方債現在高	12,158	46	11,270	51
債務負担行為現在高	385	78	400	78
ラスパイレス指数	98.5	37	99.3	17

(7) 税収

区分	R2		R1	
	収入済額	徴収率	収入済額	徴収率
市町村民税	521	94.6	552	94.2
個人	444	93.9	464	93.3
法人	78	99.4	88	99.3
固定資産税	413	94.6	398	94.4
土地	76	94.5	75	94.3
家屋	208	94.5	201	94.3
償却	124	94.5	117	94.3
合計	1,104	95.1	1,122	94.9

(8) 教育、医療、福祉

施設	数
教育	
幼稚園	-ヶ所
こども園	-ヶ所
小学校	4ヶ所
中学校	4ヶ所
高等学校	1ヶ所
医療	
病院	1ヶ所
診療所	-ヶ所
歯科	-ヶ所
福祉	
保育所	8ヶ所
養護老人ホーム	-ヶ所
特養老人ホーム	1ヶ所
軽費老人ホーム	-ヶ所
生活保護率(被保護人員/人口)	2.17%

(9) 公共施設等

施設	数
公民館	5施設
図書館	1施設
体育館	2施設
公営住宅	374戸
公園	
数	24ヶ所
面積	52ha
道路	
実延長	334km
面積	5,147,329m ²
上水道	
料金	2,780円
普及率	97.9%
下水道	
料金	3,910円
普及率	77.0%
ごみ処理人口	8,951人
し尿処理人口	3,014人



はまなかちょう
浜中町

団体コード：016632
市町村類型：II-O

所在地 〒088-1592 厚岸郡浜中町湯沸445番地
TEL 0153-62-2111
FAX 0153-62-2229
URL https://www.townhamanaka.jp
E-mail hamanaka@hokkai.or.jp

	町長 まつもと ひろし 松本 博 72歳 3期目 任期満了日：5.10.15	副町長 さいとう きよたか 齊藤 清隆 1期目 任期満了日：5.10.17	議会議員 議長 なみおか げんち 波岡 玄智						
		期目 任期満了日：	副議長 なかやま しんいち 中山 真一						
		期目 任期満了日：	議員定数 12人	任期満了日 5.4.30					
町名の由来 アイヌ語の「オタノシケ」(砂浜の真ん中)を意識したもの。		沿革 明5 榑町、浜中村、散布村設置。 明9 琵琶瀬村、後静村設置。 明12.7 戸長役場設置。 明17 厚岸郡役所出張所設置。 明18 浜中村から霧多布村が分立。 明19 霧多布外1町4村戸長役場設置。 明20 霧多布戸長役場、榑町外4村戸長役場設置。 明21 霧多布外1町4村戸長役場設置。 明39.4.1 榑町、浜中村、霧多布村、散布村、琵琶瀬村、後静村が合併。 二級町村制施行、浜中村とする。 大8.4 一級町村制施行。 昭38.8.1 町制施行。							
地域指定状況									
低工	過疎	辺地	自公	離島	特豪	山村	農振	半島	特定
	○	○	国定				○		
行政区画面積	423.63 km ² (道内 80 位)								

(1) 人口

区分	人口(人)	人口密度(人/km ²)	増減率(%)	人口割合(%)			世帯数(世帯)	道内順位	
				15歳未満	15~64歳	65歳以上		R2.10(国調)	R2.10(国調)
H22.10.1(国調)	6,511	15.4	▲7.1	13.1	61.0	25.9	2,344	人口	87
H27.10.1(国調)	6,061	14.3	▲6.9	13.3	58.0	28.7	2,325		
R2.10.1(国調)	5,507	13.0	▲9.1	11.5	56.5	32.0	2,323	65歳以上	151
R4.1.1(住基)	5,499	(うち外国住民 90人)	90	11.0	56.5	32.6	2,449		

(2) 職員数等

普通会計	159人
一般行政	126人
教育	33人
消防	0人
公営企業等	17人
うち病院	0人
計	176人

(3) 産業構造

産業区分	就業人口(人)	構成比(%)
1次	1,808	50.0
2次	581	16.1
3次	1,215	33.6
計(分類不能含む)	3,619	100.0

(4) 基幹産業の状況等

産業	R2生産額(道内シェア)	R2経営体数	主な農産物
農業	160.4億円 (1.27%)	203	乳用牛
漁業	37.1億円 (1.83%)	H30経営体数 393	主な水産物：こんぶ、えぞばふんうに、やなぎだこ
工業	R2製造品出荷額等(道内シェア) 454.4億円 (0.75%)	R2事業所数 19	主な製造品：食料品
商業	H28商品販売額(道内シェア) 109.1億円 (0.06%)	H28事業所数 62	主な特産品：乳製品、水産加工品、畜産加工品
観光	R2観光客入込数(道内シェア) 18.8万人 (0.23%)	主な観光資源	霧多布湿原、タンチョウ生息地

(5) 歳入・歳出の状況

区分	R2		R1		H30	
	決算額	構成比	決算額	構成比	決算額	構成比
歳入合計	12,487	100.0	10,120	100.0	7,817	100.0
地方税	837	6.7	824	8.1	797	10.2
地方交付税	3,322	26.6	3,217	31.8	3,196	40.9
普通交付税	3,048		2,952		2,909	
特別交付税	274		264		287	
寄附金	713	5.7	381	3.8	114	1.5
ふるさと納税	701		376		99	
地方債	3,095	24.8	2,482	24.5	1,502	19.2
その他	4,520	36.2	3,216	31.8	2,207	28.2
歳出合計	12,325	100.0	10,010	100.0	7,704	100.0
人件費	1,522	12.4	1,306	13.1	1,325	17.2
職員給与	874		841		865	
物件費	1,119	9.1	1,172	11.7	1,049	13.6
扶助費	337	2.7	310	3.1	307	4.0
公債費	880	7.1	881	8.8	872	11.3
普通建設事業	5,057	41.0	3,919	39.2	1,963	25.5
その他	3,411	27.7	2,422	24.2	2,188	28.4

(6) 財政指標等

項目	R2		R1	
	指標値	全道順位	指標値	全道順位
標準財政規模	4,279	75	4,121	75
財政力指数	0.223	102	0.215	107
実質収支	117	112	109	106
単年度収支	8	104	▲4	107
経常収支比率	85.7	108	83.5	138
実質赤字比率	-	-	-	-
連結実質赤字比率	-	-	-	-
実質公債費比率	10.9	51	10.9	50
将来負担比率	84.2	21	53.3	55
基金残高合計	1,831	133	2,309	116
財政調整基金	399	160	349	162
減債基金	327	86	327	90
その他特定目的基金	1,105	108	1,633	88
地方債現在高	12,742	42	10,492	56
債務負担行為現在高	97	125	64	139
ラスパイレス指数	99.3	17	98.9	31

(7) 税収

区分	R2		R1	
	収入済額	徴収率	収入済額	徴収率
市町村民税	376	97.6	384	97.6
個人	330	97.6	334	97.7
法人	46	97.5	50	97.2
固定資産税	396	96.5	375	96.7
土地	34	96.5	34	96.6
家屋	174	96.5	165	96.6
償却	187	96.5	176	96.6
合計	837	97.2	824	97.3

(8) 教育、医療、福祉

施設	数
教育	
幼稚園	-ヶ所
こども園	-ヶ所
小学校	4ヶ所
中学校	4ヶ所
高等学校	1ヶ所
医療	
病院	-ヶ所
診療所	3ヶ所
歯科	2ヶ所
福祉	
保育所	5ヶ所
養護老人ホーム	-ヶ所
特養老人ホーム	-ヶ所
軽費老人ホーム	-ヶ所
生活保護率(被保護人員/人口)	1.17%

(9) 公共施設等

公民館	-施設
図書館	-施設
体育館	3施設
公営住宅	217戸
公園	
数	-ヶ所
面積	-ha
道路	
実延長	391km
面積	6,586,264 m ²
上水道	
料金	2,810円
普及率	78.8%
下水道	
料金	3,910円
普及率	71.3%
ごみ処理人口	5,548人
し尿処理人口	827人



しべちやちょう
標茶町

団体コード：016641
市町村類型：II-O

所在地 〒088-2312 川上郡標茶町川上4丁目2番地
TEL 015-485-2111
FAX 015-485-4111
URL https://www.town.shibecha.hokkaido.jp
E-mail info@office.town.shibecha.hokkaido.jp

	町長 さとう よしひこ 佐藤 吉彦 65歳 1期目 任期満了日：4.10.21	副町長 うしざき やすひと 牛崎 康人 1期目 任期満了日：5.6.6	議会議員 議長 きくち よしみち 菊地 誠道 副議長 ごとう いさお 後藤 勲 議員定数 13人 任期満了日 5.4.30						
	町名の由来 アイヌ語の「シベッチャ」が転訛したもの。 姉妹・友好等都市提携 -								
地域指定状況		沿革 明5 熊牛村、塘路村、虹別村設置。 明18、7 熊牛外4村戸長役場設置。 明36、8 熊牛村の一部を弟子屈村へ分離。 大12、4、1 熊牛村、塘路村、虹別村が合併し、二級町村制施行、熊牛村とする。 昭4、8、5 標茶村と改称。 昭25、11、1 町制施行。 昭30、4、1 太田村の一部を編入。							
低工	過疎	辺地	自公	離島	特豪	山村	農振	半島	特定
	○	○	国立・国定			△	○		
行政区画面積	1,099.37 km ² (道内 10 位)								

(1) 人口

区分	人口(人)	人口密度(人/km ²)	増減率(%)	人口割合(%)			世帯数(世帯)	道内順位 R2.10(国調)
				15歳未満	15~64歳	65歳以上		
H22.10.1(国調)	8,285	7.5	▲7.3	12.7	58.9	28.3	3,365	72
H27.10.1(国調)	7,742	7.0	▲6.6	12.8	55.7	31.5	3,281	
R2.10.1(国調)	7,230	6.6	▲6.6	11.9	53.9	34.2	3,248	65歳以上 134
R4.1.1(住基)	7,287			103人	11.1	53.6	3,642	

(2) 職員数等

普通会計	156人
一般行政	130人
教育	26人
消防	0人
公営企業等	116人
うち病院	60人
計	272人

(3) 産業構造

産業区分	就業人口(人)	構成比(%)
1次	1,220	32.1
2次	460	12.1
3次	2,003	52.8
計(分類不能含む)	3,795	100.0

(4) 基幹産業の状況等

産業	生産額(道内シェア)	R2経営体数	主な産物
農業	R2農業生産額(道内シェア) 283.1億円 (2.24%)	304	乳用牛
漁業	R2漁業生産額(道内シェア) -億円 -	H30経営体数 -	水産物
工業	R2製造品出荷額等(道内シェア) 295.5億円 (0.49%)	R2事業所数 4	製造品
商業	H28商品販売額(道内シェア) 243.9億円 (0.14%)	H28事業所数 88	乳製品、畜産加工品、菓子類、工芸・クラフト品
観光	R2観光客入込数(道内シェア) 5.4万人 (0.07%)	主な観光資源	釧路湿原、釧路集治監、コッパ湿原、シラルロ湖、多和平、塘路駅通、塘路湖、虹別酪農地帯

(5) 歳入・歳出の状況

区分	R2		R1		H30	
	決算額	構成比	決算額	構成比	決算額	構成比
歳入合計	13,322	100.0	12,426	100.0	11,450	100.0
地方税	1,139	8.6	1,097	8.8	1,071	9.4
地方交付税	4,542	34.1	4,437	35.7	4,387	38.3
普通交付税	4,181		4,090		4,043	
特別交付税	360		346		345	
寄附金	120	0.9	23	0.2	8	0.1
ふるさと納税	114		22		6	
地方債	1,640	12.3	1,180	9.5	983	8.6
その他	5,882	44.2	5,689	45.8	5,001	43.7
歳出合計	13,145	100.0	12,271	100.0	11,319	100.0
人件費	1,774	13.5	1,333	10.9	1,338	11.8
職員給与	1,228		906		909	
物件費	1,533	11.7	1,798	14.7	1,744	15.4
扶助費	494	3.8	476	3.9	470	4.2
公債費	1,004	7.6	978	8.0	1,012	8.9
普通建設事業	3,326	25.3	3,490	28.4	2,128	18.8
その他	5,014	38.1	4,196	34.2	4,626	40.9

(6) 財政指標等

項目	R2		R1	
	指標値	全道順位	指標値	全道順位
標準財政規模	5,910	48	5,745	48
財政力指数	0.229	96	0.221	99
実質収支	159	91	110	104
単年度収支	49	49	28	49
経常収支比率	88.5	81	87.2	110
実質赤字比率	-	-	-	-
連結実質赤字比率	-	-	-	-
実質公債費比率	8.7	95	8.8	96
将来負担比率	27.7	80	27.0	82
基金残高合計	4,169	54	4,032	53
財政調整基金	1,778	24	1,695	29
減債基金	847	31	877	36
その他特定目的基金	1,544	93	1,460	94
地方債現在高	12,676	43	11,986	45
債務負担行為現在高	190	102	194	104
ラスパイレス指数	98.2	45	97.5	83

(7) 税収

区分	R2		R1	
	収入済額	徴収率	収入済額	徴収率
市町村民税	510	97.6	498	97.0
個人	426	97.2	429	96.6
法人	84	99.7	68	99.6
固定資産税	533	91.3	504	90.8
土地	58	91.3	57	90.7
家屋	263	91.3	247	90.7
償却	207	91.3	195	90.7
合計	1,139	94.7	1,097	94.2

(8) 教育、医療、福祉

施設	数
幼稚園	1ヶ所
こども園	-ヶ所
小学校	6ヶ所
中学校	4ヶ所
高等学校	1ヶ所
病院	1ヶ所
診療所	-ヶ所
歯科	-ヶ所
保育所	10ヶ所
養護老人ホーム	-ヶ所
特養老人ホーム	1ヶ所
軽費老人ホーム	1ヶ所
生活保護率(被保護人員/人口)	1.70%

(9) 公共施設等

施設	数
公民館	6施設
図書館	1施設
体育館	3施設
公営住宅	461戸
公園	14ヶ所
面積	65ha
道路	実延長 729km
面積	12,260,384m ²
上水道	料金 1,480円
普及率	82.4%
下水道	料金 3,190円
普及率	71.1%
ごみ処理人口	7,341人
し尿処理人口	1,677人



てしかがちょう
弟子屈町

団体コード：016659
市町村類型：Ⅱ-2

所在地 〒088-3292 川上郡弟子屈町中央2丁目3番1号
TEL 015-482-2191
FAX 015-482-2696
URL <https://www.town.teshikaga.hokkaido.jp>
E-mail info@town.teshikaga.hokkaido.jp

	町長 とくなが てつお 徳永 哲雄 73歳 6期目 任期満了日：6.12.23	副町長 きびつ たみお 吉備津 民夫 5期目 任期満了日：7.1.31	議会議員 議長 おおみや しげる 近江屋 茂 副議長 たかはし まさひで 高橋 正秀
	議員定数 11人	任期満了日 6.11.11	
町名の由来 アイヌ語の「テシカガ」(岩盤の上の)から転訛したもの。		沿革 明5 弟子屈村、屈斜路村設置。 明36、8 弟子屈村外1村戸長役場設置、熊牛村の一部を編入。 大12、4、1 弟子屈村、屈斜路村が合併、二級町村制施行、弟子屈村とする。 昭18、4、1 一級町村制施行。 昭22、7、1 町制施行。	
姉妹・友好等都市提携 商丘(中国)、濱州市濱城区(中国)、泗水県(中国)、日置市(鹿児島県)			
地域指定状況			
低工	過疎	辺地	自公
○	○	○	○
行政区画面積 774.33 km ² (道内 18位)			

(1) 人口

区分	人口(人)	人口密度(人/km ²)	増減率(%)	人口割合(%)			世帯数(世帯)	道内順位 R2.10(国調)
				15歳未満	15~64歳	65歳以上		
H22.10.1(国調)	8,278	10.7	▲8.3	11.5	57.2	31.3	3,632	人口 73 65歳以上 46
H27.10.1(国調)	7,758	10.0	▲6.3	10.4	53.0	36.6	3,509	
R2.10.1(国調)	6,955	9.0	▲10.4	8.8	49.6	41.6	3,339	
R4.1.1(住基)	6,840 (うち外国住民)		83 (人)	8.7	50.7	40.7	3,814	

(2) 職員数等

普通会計	141人
一般行政	123人
教育	18人
消防	0人
公営企業等	17人
うち病院	0人
計	158人

(3) 産業構造

産業区分	就業人口(人)	構成比(%)
1次	494	14.4
2次	482	14.0
3次	2,379	69.3
計(分類不能含む)	3,433	100.0

(4) 基幹産業の状況等

産業	R2生産額(道内シェア)	R2経営体数	主な産物
農業	87.0億円 (0.69%)	136	乳用牛
漁業	-億円 -	H30経営体数 -	水産物 -
工業	R2製造品出荷額等(道内シェア) 20.9億円 (0.04%)	R2事業所数 6	食料品 製造品
商業	H28商品販売額(道内シェア) 88.2億円 (0.05%)	H28事業所数 105	乳製品、農産加工品、めん・パン 特産品 類、酒類
観光	R2観光客入込数(道内シェア) 52.5万人 (0.65%)	主な観光資源	屈斜路湖、摩周湖、硫黄山、川湯温泉、釧路川源流域、屈斜路湖の雲海、タンチョウ生息地

(5) 歳入・歳出の状況

区分	R2 (百万円/%)		R1 (百万円/%)		H30 (百万円/%)	
	決算額	構成比	決算額	構成比	決算額	構成比
歳入合計	13,283	100.0	9,030	100.0	8,261	100.0
地方税	927	7.0	941	10.4	915	11.1
地方交付税	3,922	29.5	3,800	42.1	3,863	46.8
普通交付税	3,404		3,285		3,313	
特別交付税	518		515		550	
寄附金	4,012	30.2	968	10.7	213	2.6
ふるさと納税	3,971		935		193	
地方債	605	4.6	637	7.1	821	9.9
その他	3,817	28.7	2,683	29.7	2,449	29.7
歳出合計	13,172	100.0	8,926	100.0	8,162	100.0
人件費	1,495	11.4	1,231	13.8	1,209	14.8
職員給与	801		824		810	
物件費	3,386	25.7	1,923	21.5	1,436	17.6
扶助費	776	5.9	753	8.4	751	9.2
公債費	1,324	10.1	1,328	14.9	1,320	16.2
普通建設事業	1,085	8.2	883	9.9	1,109	13.6
その他	5,107	38.8	2,809	31.5	2,336	28.6

(6) 財政指標等

項目	R2 (百万円/%)		R1 (百万円/%)	
	指標値	全道順位	指標値	全道順位
標準財政規模	4,827	63	4,660	62
財政力指数	0.229	96	0.225	97
実質収支	104	122	103	117
単年度収支	0	116	4	85
経常収支比率	93.8	29	94.2	41
実質赤字比率	-	-	-	-
連結実質赤字比率	-	-	-	-
実質公債費比率	16.4	3	15.0	8
将来負担比率	75.7	26	127.7	7
基金残高合計	2,378	111	792	173
財政調整基金	236	173	139	176
減債基金	189	115	189	119
その他特定目的基金	1,954	73	464	154
地方債現在高	10,256	63	10,920	52
債務負担行為現在高	263	92	314	89
ラスパイレス指数	96.1	139	96.7	113

(7) 税収

区分	R2 (百万円/%)		R1 (百万円/%)	
	収入済額	徴収率	収入済額	徴収率
市町村民税	406	98.6	414	98.7
個人	351	98.6	345	98.5
法人	55	98.4	69	100.0
固定資産税	425	94.5	417	96.2
土地	55	94.4	56	96.1
家屋	245	94.4	245	96.1
償却	113	94.4	104	96.1
合計	927	96.8	941	97.7

(8) 教育、医療、福祉

施設	数
教育	
幼稚園	-ヶ所
こども園	-ヶ所
小学校	4ヶ所
中学校	2ヶ所
高等学校	1ヶ所
医療	
病院	-ヶ所
診療所	2ヶ所
歯科	1ヶ所
福祉	
保育所	2ヶ所
養護老人ホーム	1ヶ所
特養老人ホーム	-ヶ所
軽費老人ホーム	-ヶ所
生活保護率 (被保護人員/人口)	3.03%

(9) 公共施設等

施設	数
公民館	1施設
図書館	1施設
体育館	1施設
公営住宅	600戸
公園	
数	20ヶ所
面積	18ha
道路	
実延長	416km
面積	5,496,160m ²
上水道	
料金	1,925円
普及率	85.1%
下水道	
料金	4,235円
普及率	63.8%
ごみ処理人口	6,890人
し尿処理人口	2,468人



つるいむら
鶴居村

団体コード：016675
市町村類型：I-O

所在地 〒085-1203 阿寒郡鶴居村鶴居西1丁目1番地
TEL 0154-64-2111
FAX 0154-64-2577
URL <https://www.vill.tsurui.lg.jp>
E-mail tanchou@vill.tsurui.lg.jp

	村長 おおいし まさゆき 大石 正行 62歳 3期目 任期満了日：6.5.19	副村長 ながおのりあき 長尾 法明	1期目 任期満了日：6.5.31	議会議員 議長 まつい ひろみち 松井 廣道					
			期目 任期満了日： 期目 任期満了日：	副議長 あきさと ひろし 秋里 廣志					
			議員定数 9人	任期満了日 5.4.30					
村名の由来		沿革							
特別天然記念物タンチョウの生息繁殖地に因み名付けられたもの。		明5 吉幸村、磯別村、蘇牛村設置。 明8 鮎別村設置。 明20 吉幸村外3村戸長役場設置。 大2 吉幸村の一部を鳥取村へ分離。 大12.4 吉幸村、磯別村、蘇牛村、鮎別村が合併、二級町村制施行、吉幸村となる。 昭12.4.1 吉幸村より分村、二級町村制施行、鶴居村となる。							
姉妹・友好等都市提携		-							
地域指定状況									
低工	過疎	辺地	自公	離島	特豪	山村	農振	半島	特定
	○	○	国立			○	○		○
行政区画面積	571.8 ㎦ (道内 54 位)								

(1) 人口

区分	人口(人)	人口密度(人/㎦)	増減率(%)	人口割合(%)			世帯数(世帯)	道内順位R2.10(国調)
				15歳未満	15~64歳	65歳以上		
H22.10.1(国調)	2,627	4.6	▲1.7	13.9	57.1	29.1	979	人口 151 65歳以上 116
H27.10.1(国調)	2,534	4.4	▲3.5	12.9	54.9	32.2	1,026	
R2.10.1(国調)	2,558	4.5	0.9	11.7	52.6	35.7	1,109	
R4.1.1(住基)	2,481	(うち外国住民)	34人	11.2	55.5	33.3	1,195	

(2) 職員数等

普通会計	61人
一般行政	54人
教育	7人
消防	0人
公営企業等	6人
うち病院	0人
計	67人

(3) 産業構造

産業区分	就業人口(人)	構成比(%)
1次	435	34.5
2次	108	8.6
3次	711	56.4
計(分類不能含む)	1,261	100.0

(4) 基幹産業の状況等

産業	R2生産額(道内シェア)	R2経営体数	主な産物
農業	102.7 億円 (0.81%)	97	乳用牛
漁業	- 億円 -	H30経営体数 -	水産物 -
工業	R2製造品出荷額等(道内シェア) 5.8 億円 (0.01%)	R2事業所数 3	製造品 -
商業	H28商品販売額(道内シェア) 57.6 億円 (0.03%)	H28事業所数 17	主な：乳製品、畜産加工品、水産加工品、酒類 特産品 -
観光	R2観光客入込数(道内シェア) 28.1 万人 (0.35%)	主な観光資源	釧路湿原、タンチョウ生息地、鶴居たんちようプラザ「つるぼーの家」、鶴居村ふるさとまつり

(5) 歳入・歳出の状況

区分	R2		R1		H30	
	決算額	構成比	決算額	構成比	決算額	構成比
歳入合計	5,503	100.0	6,314	100.0	4,685	100.0
地方税	399	7.3	393	6.2	375	8.0
地方交付税	2,060	37.4	2,011	31.9	2,020	43.1
普通交付税	1,904		1,860		1,878	
特別交付税	156		151		143	
寄附金	47	0.9	23	0.4	23	0.5
ふるさと納税	43		21		18	
地方債	671	12.2	1,061	16.8	477	10.2
その他	2,325	42.3	2,825	44.7	1,789	38.2
歳出合計	5,426	100.0	6,251	100.0	4,629	100.0
人件費	694	12.8	634	10.2	624	13.5
職員給与	347		403		403	
物件費	691	12.7	662	10.6	725	15.7
扶助費	165	3.0	172	2.8	166	3.6
公債費	462	8.5	457	7.3	520	11.2
普通建設事業	1,866	34.4	3,316	53.1	1,017	22.0
その他	1,548	28.5	1,009	16.1	1,578	34.1

(6) 財政指標等

項目	R2		R1	
	指標値	全道順位	指標値	全道順位
標準財政規模	2,547	140	2,485	139
財政力指数	0.193	123	0.184	131
実質収支	75	142	64	144
単年度収支	12	94	8	72
経常収支比率	81.3	142	81.7	144
実質赤字比率	-	-	-	-
連結実質赤字比率	-	-	-	-
実質公債費比率	4.8	162	5.4	155
将来負担比率	-	-	-	-
基金残高合計	4,614	45	4,733	43
財政調整基金	760	99	762	95
減債基金	394	77	394	75
その他特定目的基金	3,461	29	3,577	26
地方債現在高	4,443	144	4,225	143
債務負担行為現在高	223	99	176	109
ラスパイレース指数	99.4	14	99.4	14

(7) 税収

区分	R2		R1	
	収入済額	徴収率	収入済額	徴収率
市町村民税	164	98.6	160	98.5
個人	143	98.4	138	98.2
法人	21	100.0	22	100.0
固定資産税	205	98.1	202	98.8
土地	36	98.1	36	98.8
家屋	90	98.1	87	98.8
償却	77	98.1	78	98.8
合計	399	98.3	393	98.6

(8) 教育、医療、福祉

施設	数
教育	
幼稚園	-ヶ所
こども園	-ヶ所
小学校	3ヶ所
中学校	2ヶ所
高等学校	-ヶ所
医療	
病院	-ヶ所
診療所	1ヶ所
歯科	-ヶ所
福祉	
保育所	1ヶ所
養護老人ホーム	-ヶ所
特養老人ホーム	-ヶ所
軽費老人ホーム	-ヶ所
生活保護率(被保護人員/人口)	1.27%

(9) 公共施設等


施設	数
公民館	-施設
図書館	1施設
体育館	4施設
公営住宅	292戸
公園	
数	6ヶ所
面積	5ha
道路	
実延長	287km
面積	4,779,061㎡
上水道	
料金	1,886円
普及率	85.0%
下水道	
料金	2,619円
普及率	58.4%
ごみ処理人口	2,520人
し尿処理人口	27人



しらぬかちょう
白糠町

団体コード： 016683
市町村類型： II - 1

所在地 〒 088-0392 白糠郡白糠町西1条南1丁目1番地1
TEL 01547-2-2171
FAX 01547-2-4659
URL <https://www.town.shiranuka.lg.jp>
E-mail tantaka@town.shiranuka.lg.jp

	町長 たなの たかお 棚野 孝夫 72歳 7期目 任期満了日： 6.6.10	副町長 きむら まさかつ 木村 政勝 3期目 任期満了日： 8.6.15	議会議員 議長 とみた ただゆき 富田 忠行 副議長 いしだ まさよし 石田 正義
	議員定数 13人	任期満了日 5.4.30	
	町名の由来 アイヌ語の「シラリ」、「シラルカ」、「シラリカ」(波が磯を越えしぶきが立つ「岩磯のほとり」を指す)に由来したもの。		
姉妹・友好等都市提携 新北市烏来区(台湾)、本別町(北海道)		沿革 明5 白糠村、底路村設置。 明17、12、25 白糠郡7村戸長役場設置。 明41、4、1 白糠村外2村戸長役場に属する。 大4、4、1 白糠村、底路村が合併、二級町村制施行、白糠村とする。 一部を釧路市へ分離。 昭24 町制施行。 昭25、11、1	
地域指定状況			
低工	過疎	辺地	自公
○	○	○	○
離島	特豪	山村	農振
○	○	○	○
半島	特定		
○	○		
行政区画面積 773.13 km ²		(道内 19位)	

(1) 人口

区分	人口(人)	人口密度(人/km ²)	増減率(%)	人口割合(%)			世帯数(世帯)	道内順位 R2.10(国調)
				15歳未満	15~64歳	65歳以上		
H22.10.1 (国調)	9,294	12.0	▲ 10.6	11.1	58.1	30.8	3,896	人口 71
H27.10.1 (国調)	8,068	10.4	▲ 13.2	9.4	53.7	37.0	3,609	
R2.10.1 (国調)	7,289	9.4	▲ 9.7	7.7	50.2	42.0	3,457	65歳以上 42
R4.1.1 (住基)	7,391		96	7.3	49.7	43.0	4,020	

(2) 職員数等

普通会計	157人
一般行政	128人
教育	29人
消防	0人
公営企業等	19人
うち病院	0人
計	176人

(3) 産業構造

産業区分	就業人口(人)	構成比(%)
1次	478	13.2
2次	1,055	29.2
3次	2,070	57.3
計(分類不能含む)	3,612	100.0

(4) 基幹産業の状況等

産業	R2生産額(道内シェア)	R2経営体数	主な産物
農業	44.9億円 (0.35%)	78	乳用牛、肉用牛
漁業	13.4億円 (0.66%)	H30経営体数 49	さけ、やなぎだこ、毛かに
工業	R2製造品出荷額等(道内シェア) 455.9億円 (0.75%)	R2事業所数 26	食料品、木材・木製品(家具を除く)
商業	H28商品販売額(道内シェア) 91.9億円 (0.05%)	H28事業所数 78	水産加工品、菓子類、工芸・クラフト品、めん・パン類
観光	R2観光客入込数(道内シェア) 44.4万人 (0.55%)	主な観光資源	道の駅しらぬか恋問「恋問館」、タンチョウ生息地

(5) 歳入・歳出の状況

区分	R2		R1		H30	
	決算額	構成比	決算額	構成比	決算額	構成比
歳入合計	19,804	100.0	15,995	100.0	11,299	100.0
地方税	1,037	5.2	1,044	6.5	958	8.5
地方交付税	3,382	17.1	3,299	20.6	3,226	28.6
普通交付税	3,081		3,019		2,922	
特別交付税	302		280		304	
寄附金	9,752	49.2	6,737	42.1	3,217	28.5
ふるさと納税	9,734		6,733		3,214	
地方債	1,604	8.1	2,128	13.3	1,068	9.5
その他	4,028	20.3	2,788	17.4	2,830	25.0
歳出合計	19,574	100.0	15,884	100.0	11,139	100.0
人件費	1,309	6.7	1,284	8.1	1,251	11.2
職員給与	750		771		766	
物件費	2,720	13.9	2,226	14.0	1,506	13.5
扶助費	635	3.2	498	3.1	497	4.5
公債費	854	4.4	711	4.5	698	6.3
普通建設事業	2,983	15.2	3,377	21.3	2,018	18.1
その他	11,072	56.6	7,788	49.0	5,168	46.4

(6) 財政指標等

項目	R2		R1	
	指標値	全道順位	指標値	全道順位
標準財政規模	4,626	69	4,456	70
財政力指数	0.261	75	0.258	76
実質収支	226	62	110	104
単年度収支	116	27	▲ 48	151
経常収支比率	82.0	138	79.2	162
実質赤字比率	-	-	-	-
連結実質赤字比率	-	-	-	-
実質公債費比率	8.7	95	8.4	109
将来負担比率	-	-	-	-
基金残高合計	10,030	12	6,974	22
財政調整基金	676	114	663	110
減債基金	1,401	12	1,411	11
その他特定目的基金	7,953	6	4,900	15
地方債現在高	13,289	41	12,503	41
債務負担行為現在高	156	109	339	84
ラスパイレズ指数	96.5	120	97.7	73

(7) 税収

区分	R2		R1	
	収入済額	徴収率	収入済額	徴収率
市町村民税	390	95.7	391	94.7
個人	266	93.8	264	92.4
法人	125	100.0	127	100.0
固定資産税	551	94.3	558	94.7
土地	89	94.0	90	94.4
家屋	216	94.0	215	94.4
償却	222	94.0	229	94.4
合計	1,037	95.3	1,044	95.1

(8) 教育、医療、福祉

施設	数
教育	
幼稚園	-ヶ所
こども園	-ヶ所
小学校	2ヶ所
中学校	2ヶ所
高等学校	1ヶ所
医療	
病院	-ヶ所
診療所	-ヶ所
歯科	-ヶ所
福祉	
保育所	2ヶ所
養護老人ホーム	-ヶ所
特養老人ホーム	-ヶ所
軽費老人ホーム	-ヶ所
生活保護率(被保護人員/人口)	3.86%

(9) 公共施設等

施設	数
公民館	1施設
図書館	-施設
体育館	2施設
公営住宅	479戸
公園	
数	26ヶ所
面積	84ha
道路	
実延長	342km
面積	5,222,112m ²
上水道	
料金	2,420円
普及率	97.1%
下水道	
料金	4,070円
普及率	73.4%
ごみ処理人口	7,481人
し尿処理人口	3,681人

