

留萌振興局

所在地 〒 077-8585 北海道留萌市住之江町2丁目1-2
TEL 0164-42-8404
FAX 0164-42-1651
URL <https://www.rumoi.pref.hokkaido.lg.jp>



管内の概要【1市6町1村】


簡易統計情報	面積 (R4.4.1国土地理院)	3,445.89 km ²
	人口 (R2.10.1国勢調査)	43,050 人
	世帯数 (R2.10.1国勢調査)	20,673 世帯
	人口密度	12.49 人/km ²
産業構造 (就業人口)	1次産業	3,527 人
	2次産業	3,828 人
	3次産業	14,247 人



るもいし
留萌市

団体コード： 012122
市町村類型： I-3

所在地 〒 077-8601 留萌市幸町1丁目11番地
TEL 0164-42-1801
FAX 0164-43-8778
URL https://www.e-rumoi.jp
E-mail rumoi-city@e-rumoi.jp

	市長 なかにし しゅんじ 中西 俊司 65歳 2期目 任期満了日： 8.3.9	副市長 わたなべとしゆき 渡辺 稔之 2期目 任期満了日： 8.3.31	議会議員 議長 おのとしお 小野 敏雄 副議長 ちんだりょうこ 珍田 亮子
	議定定数 14人 任期満了日 5.4.30		
市名の由来 アイヌ語の「ルルモツベ」(ルルは(汐)モは(静)ツッは(ある)べは(水))に由来したもの。		沿革 明7 留萌部戸長役場設置。 明13 留萌村外2村戸長役場設置。 明35. 4. 1 留萌村、礼受村が合併し二級町村制施行、留萌村とする。 明40. 4. 1 二級町村制施行。(三治村) 明41. 6. 12 留萌村、三治村が合併し一級町村制施行。 大正. 7. 1 町制施行。 昭22. 10. 1 小平薬村を分割。市制施行。	
姉妹・友好等都市提携 ウラン・ウデ(ロシア連邦)			
地域指定状況			
低工	過疎	辺地	自公
○	○		
離島	特豪	山村	農振
	○		○
半島	特定		
			○
行政区画面積 297.84 km ² (道内 104 位)			

(1) 人口

区分	人口(人)	人口密度(人/km ²)	増減率(%)	人口割合(%)			世帯数(世帯)	道内順位	
				15歳未満	15~64歳	65歳以上		R2.10(国調)	人口
H22.10.1(国調)	24,457	82.2	▲ 8.8	11.2	60.5	28.2	11,044		32
H27.10.1(国調)	22,221	74.6	▲ 9.1	10.3	55.8	33.9	10,402		
R2.10.1(国調)	20,114	67.5	▲ 9.5	9.0	52.2	38.8	9,816	65歳以上	86
R4.1.1(住基)	19,739	(うち外国住民 111 人)		9.0	52.8	38.2	11,058		

(2) 職員数等

普通会計	176人
一般行政	160人
教育	16人
消防	0人
公営企業等	314人
うち病院	284人
計	490人

(3) 産業構造

産業区分	就業人口(人)	構成比(%)
1次	315	3.3
2次	1,896	19.7
3次	7,344	76.5
計(分類不能含む)	9,601	100.0

(4) 基幹産業の状況等

産業	R2生産額(道内シェア)	R2経営体数	主な農産物
農業	7.9 億円 (0.06%)	63	米、野菜、肉用牛
漁業	4.0 億円 (0.20%)	H30経営体数 22	主な水産物 : さけ、なまこ
工業	R2製造品出荷額等(道内シェア) 84.8 億円 (0.14%)	R2事業所数 16	主な製造品 : 食料品
商業	H28商品販売額(道内シェア) 514.8 億円 (0.29%)	H28事業所数 252	主な特産品 : 水産加工品、菓子類、農産加工品、めん・パン類
観光	R2観光客入込数(道内シェア) 29.7 万人 (0.37%)	主な観光資源	: ゴールデンビーチ留萌、礼受牧場

(5) 歳入・歳出の状況

区分	R2 (百万円/%)		R1 (百万円/%)		H30 (百万円/%)	
	決算額	構成比	決算額	構成比	決算額	構成比
歳入合計	17,052	100.0	13,705	100.0	13,957	100.0
地方税	2,235	13.1	2,279	16.6	2,288	16.4
地方交付税	5,287	31.0	5,232	38.2	5,284	37.9
普通交付税	4,579		4,527		4,449	
特別交付税	709		705		834	
寄附金	475	2.8	281	2.1	80	0.6
ふるさと納税	428		281		79	
地方債	1,533	9.0	985	7.2	1,208	8.7
その他	7,521	44.1	4,927	36.0	5,097	36.5
歳出合計	16,760	100.0	13,412	100.0	13,737	100.0
人件費	1,743	10.4	1,673	12.5	1,668	12.1
職員給与	957		931		959	
物件費	1,517	9.1	1,388	10.4	1,405	10.2
扶助費	2,444	14.6	2,452	18.3	2,405	17.5
公債費	1,248	7.5	1,936	14.4	1,646	12.0
普通建設事業	1,654	9.9	1,044	7.8	1,069	7.8
その他	8,153	48.7	4,918	36.7	5,543	40.4

(6) 財政指標等

項目	R2 (百万円/%)		R1 (百万円/%)	
	指標値	全道順位	指標値	全道順位
標準財政規模	7,622	36	7,460	36
財政力指数	0.325	43	0.323	43
実質収支	290	41	291	36
単年度収支	▲ 1	122	75	19
経常収支比率	94.6	24	96.7	19
実質赤字比率	-	-	-	-
連結実質赤字比率	-	-	-	-
実質公債費比率	12.5	22	14.3	12
将来負担比率	56.3	45	74.7	32
基金残高合計	3,207	76	2,406	112
財政調整基金	1,231	52	1,086	63
減債基金	34	151	34	152
その他特定目的基金	1,942	74	1,287	102
地方債現在高	12,392	44	12,080	44
債務負担行為現在高	940	51	779	56
ラスパイレース指数	96.0	143	94.8	166

(7) 税収

区分	R2 (百万円/%)		R1 (百万円/%)	
	収入済額	徴収率	収入済額	徴収率
市町村民税	1,113	98.2	1,150	97.9
個人	961	98.1	982	97.7
法人	152	98.9	168	98.8
固定資産税	768	95.0	772	94.4
土地	123	94.6	123	93.9
家屋	487	94.5	485	93.9
償却	122	95.8	127	95.2
合計	2,235	97.0	2,279	96.6

(8) 教育、医療、福祉

施設	数
幼稚園	-ヶ所
こども園	-ヶ所
小学校	5ヶ所
中学校	2ヶ所
高等学校	1ヶ所
病院	1ヶ所
診療所	2ヶ所
歯科	-ヶ所
保育所	-ヶ所
養護老人ホーム	-ヶ所
特養老人ホーム	-ヶ所
軽費老人ホーム	-ヶ所
生活保護率(被保護人員/人口)	2.17%

(9) 公共施設等

公民館	1施設
図書館	1施設
体育館	2施設
公営住宅	1,213戸
公園	数 47ヶ所
	面積 86ha
道路	実延長 218km
	面積 1,657,590m ²
上水道	料金 1,995円
	普及率 99.9%
下水道	料金 4,820円
	普及率 85.3%
ごみ処理人口	20,024人
し尿処理人口	1,409人



ましけちょう
増毛町

団体コード： 014818
市町村類型： I - O

所在地 〒 077-0292 増毛郡増毛町弁天町3丁目61番地
TEL 0164-53-1111
FAX 0164-53-2348
URL https://www.town.mashike.hokkaido.jp
E-mail soumu@town.mashike.hokkaido.jp

	町長 ほり まさし 堀 雅志 67歳 2期目 任期満了日： 5.2.12	副町長 いしがき よしお 石垣 芳夫 2期目 任期満了日： 5.3.31	議会議員 議長 とびない しんご 飛内 眞吾 副議長 おだ みどり 小田 緑
	議員定数 11人 任期満了日 5.4.30	議員定数 11人 任期満了日 5.4.30	
町名の由来 アイヌ語の「マシュキニ」、「マシュケ」(かもめの多いところ)が転訛したもの。		沿革 明10 増毛村、別町村戸長役場設置。 明13、3 増毛村及び別町村戸長役場を統合、増毛村戸長役場を設置。 明33、7、1 一級町村制施行、増毛町とする。	
姉妹・友好等都市提携 -			
地域指定状況			
低工	過疎	辺地	自公
○	○	○	○
離島	特豪	山村	農振
○	○	○	○
半島	特定		
○	○		
行政区画面積	369.71 km ² (道内 93 位)		

(1) 人口

区分	人口(人)	人口密度(人/km ²)	増減率(%)	人口割合(%)			世帯数(世帯)	道内順位 R2.10(国調)
				15歳未満	15~64歳	65歳以上		
H22.10.1 (国調)	5,078	13.7	▲ 11.0	9.4	52.3	38.2	2,208	人口 115
H27.10.1 (国調)	4,497	12.2	▲ 11.4	9.5	48.5	42.1	2,051	
R2.10.1 (国調)	3,908	10.6	▲ 13.1	8.3	47.5	44.2	1,878	65歳以上 25
R4.1.1 (住基)	3,964 (うち外国住民)		69 (人)	7.9	47.3	44.9	2,155	

(2) 職員数等

普通会計	119人
一般行政	84人
教育	15人
消防	20人
公営企業等	22人
うち病院	0人
計	141人

(3) 産業構造

産業区分	就業人口(人)	構成比(%)
1次	411	20.9
2次	479	24.4
3次	1,062	54.1
計 (分類不能含む)	1,963	100.0

(4) 基幹産業の状況等

産業	生産額(道内シェア)	R2経営体数	主な農産物
農業	R2農業生産額(道内シェア) 6.5 億円 (0.05%)	61	果実、米
漁業	R2漁業生産額(道内シェア) 15.4 億円 (0.76%)	H30経営体数 74	ほっこくあかえび、ほたて貝、みずだこ、さけ
工業	R2製造品出荷額等(道内シェア) 107.7 億円 (0.18%)	R2事業所数 11	食料品
商業	H28商品販売額(道内シェア) 71.4 億円 (0.04%)	H28事業所数 48	水産加工品、農産加工品、めん・パン類、菓子類
観光	R2観光客入込数(道内シェア) 21.5 万人 (0.27%)	主な観光資源	旧増毛小学校と増毛駅前歴史建造物、暑寒別岳、増毛春の味まつり、増毛駅前観光案内所

(5) 歳入・歳出の状況

区分	R2 (百万円/%)		R1 (百万円/%)		H30 (百万円/%)	
	決算額	構成比	決算額	構成比	決算額	構成比
歳入合計	6,439	100.0	4,902	100.0	5,021	100.0
地方税	355	5.5	372	7.6	374	7.5
地方交付税	2,492	38.7	2,401	49.0	2,435	48.5
普通交付税	2,299		2,213		2,232	
特別交付税	193		187		203	
寄附金	512	8.0	321	6.5	367	7.3
ふるさと納税	507		320		366	
地方債	844	13.1	455	9.3	429	8.5
その他	2,236	34.7	1,353	27.6	1,416	28.2
歳出合計	6,350	100.0	4,847	100.0	4,922	100.0
人件費	1,300	20.5	1,023	21.1	1,005	20.4
職員給与	703		687		674	
物件費	850	13.4	939	19.4	968	19.7
扶助費	306	4.8	301	6.2	287	5.8
公債費	668	10.5	672	13.9	722	14.7
普通建設事業	1,303	20.5	522	10.8	620	12.6
その他	1,922	30.3	1,391	28.7	1,319	26.8

(6) 財政指標等

項目	R2 (百万円/%)		R1 (百万円/%)	
	指標値	全道順位	指標値	全道順位
標準財政規模	2,905	118	2,799	120
財政力指数	0.156	150	0.153	150
実質収支	70	148	54	151
単年度収支	15	87	▲ 37	147
経常収支比率	86.0	105	91.7	62
実質赤字比率	-	-	-	-
連結実質赤字比率	-	-	-	-
実質公債費比率	10.7	55	10.8	53
将来負担比率	-	-	-	-
基金残高合計	2,695	103	2,824	94
財政調整基金	1,810	23	1,782	23
減債基金	0	171	0	172
その他特定目的基金	884	128	1,042	116
地方債現在高	4,219	148	4,029	148
債務負担行為現在高	66	141	50	145
ラスパイレス指数	95.2	159	95.1	159

(7) 税収

区分	R2 (百万円/%)		R1 (百万円/%)	
	収入済額	徴収率	収入済額	徴収率
市町村民税	170	96.4	191	96.0
個人	153	96.0	172	95.6
法人	17	100.0	19	100.0
固定資産税	141	95.2	137	95.0
土地	19	95.1	19	94.9
家屋	85	95.1	81	94.9
償却	35	95.1	34	94.9
合計	355	96.3	372	96.0

(8) 教育、医療、福祉

施設	数
教育	
幼稚園	-ヶ所
こども園	1ヶ所
小学校	1ヶ所
中学校	1ヶ所
高等学校	-ヶ所
医療	
病院	-ヶ所
診療所	2ヶ所
歯科	-ヶ所
福祉	
保育所	-ヶ所
養護老人ホーム	1ヶ所
特養老人ホーム	1ヶ所
軽費老人ホーム	-ヶ所
生活保護率 (被保護人員/人口)	2.16%

(9) 公共施設等


施設	数
公民館	- 施設
図書館	- 施設
体育館	2 施設
公営住宅	313 戸
公園	5ヶ所
面積	21 ha
道路	
実延長	163 km
面積	1,854,255 m ²
上水道	
料金	3,060 円
普及率	99.9%
下水道	
料金	3,790 円
普及率	61.9%
ごみ処理人口	4,101 人
し尿処理人口	1,923 人



おびらちょう
小平町

団体コード： 014826
市町村類型： I - O

所在地 〒 078-3392 留萌郡小平町字小平町216番地
TEL 0164-56-2111
FAX 0164-56-2110
URL https://www.town.obira.hokkaido.jp
E-mail info@town.obira.lg.jp

	町長 せき つぎお 関次雄 74歳 3期目 任期満了日： 4.11.8	副町長 すずきとしかず 鈴木敏和 2期目 任期満了日： 5.3.31	議会議員 議長 ふじたみつぐ 藤田貢 副議長 まえざきまさひろ 前崎正弘 議員定数 8人 任期満了日 5.4.30						
	町名の由来 アイヌ語の「オピラウシベツ」(川口に崖のある川)に由来したものである。 姉妹・友好等都市提携 小平市(東京都)		沿革 明10 留萌外2村戸長役場管轄となる。 明13 留萌村・礼受村・三治村戸長役場設置。 " 天登庵村・鬼鹿村戸長役場設置。 明35 二級町村制施行。三治村とする。 明39 鬼鹿村・天登庵村が合併し二級町村制施行。鬼鹿村とする。 明40 留萌村と三治村が合併し、一級町村制施行。留萌村とする。 明41 町制施行。(留萌町) 大8. 7. 1 留萌町から分村し、二級町村制施行。小平薬村とする。 昭23. 1. 1 小平村と改称。 昭31. 9. 30 鬼鹿村を編入。 昭41. 9. 1 町制施行。						
地域指定状況									
低工	過疎	辺地	自公	離島	特豪	山村	農振	半島	特定
	○				○	○	○		○
行政区画面積		627.22 km ²		(道内 42 位)					

(1) 人口

区分	人口(人)	人口密度(人/km ²)	増減率(%)	人口割合(%)			世帯数(世帯)	道内順位	
				15歳未満	15~64歳	65歳以上		R2.10(国調)	人口
H22.10.1(国調)	3,717	5.9	▲13.0	9.6	55.7	34.7	1,512		135
H27.10.1(国調)	3,336	5.3	▲10.3	9.0	54.3	36.7	1,406		
R2.10.1(国調)	2,994	4.8	▲10.3	8.9	51.0	40.1	1,366	65歳以上	67
R4.1.1(住基)	2,922	(うち外国住民)	57人	9.0	49.7	41.3	1,561		

(2) 職員数等

普通会計	81人
一般行政	58人
教育	23人
消防	0人
公営企業等	20人
うち病院	0人
計	101人

(3) 産業構造

産業区分	就業人口(人)	構成比(%)
1次	526	33.0
2次	224	14.1
3次	842	52.8
計(分類不能含む)	1,594	100.0

(4) 基幹産業の状況等

産業	R2生産額(道内シェア)	R2経営体数	主な農産物
農業	15.3億円 (0.12%)	109	米、肉用牛
漁業	9.0億円 (0.44%)	H30経営体数 43	主な水産物 : ほたて貝、さけ
工業	R2製造品出荷額等(道内シェア) X億円 X	R2事業所数 2	主な製造品 :
商業	H28商品販売額(道内シェア) 17.2億円 (0.01%)	H28事業所数 27	主な特産品 : 水産加工品、畜産加工品、菓子類、工芸・クラフト品
観光	R2観光客入込数(道内シェア) 12.7万人 (0.16%)	主な観光資源	: 旧花田家番屋

(5) 歳入・歳出の状況

区分	R2 (百万円/%)		R1 (百万円/%)		H30 (百万円/%)	
	決算額	構成比	決算額	構成比	決算額	構成比
歳入合計	4,906	100.0	4,047	100.0	3,927	100.0
地方税	299	6.1	307	7.6	328	8.4
地方交付税	2,324	47.4	2,283	56.4	2,299	58.5
普通交付税	2,152		2,109		2,107	
特別交付税	171		174		192	
寄附金	10	0.2	5	0.1	16	0.4
ふるさと納税	7		5		14	
地方債	739	15.1	368	9.1	297	7.6
その他	1,534	31.3	1,083	26.8	988	25.2
歳出合計	4,749	100.0	3,914	100.0	3,828	100.0
人件費	719	15.2	680	17.4	677	17.7
職員給与	415		434		444	
物件費	380	8.0	413	10.6	393	10.3
扶助費	186	3.9	176	4.5	170	4.4
公債費	547	11.5	596	15.2	624	16.3
普通建設事業	1,235	26.0	636	16.3	619	16.2
その他	1,681	35.4	1,413	36.1	1,345	35.1

(6) 財政指標等

項目	R2 (百万円/%)		R1 (百万円/%)	
	指標値	全道順位	指標値	全道順位
標準財政規模	2,672	133	2,627	131
財政力指数	0.146	156	0.140	158
実質収支	151	96	104	116
単年度収支	46	56	6	78
経常収支比率	80.3	149	82.3	143
実質赤字比率	-	-	-	-
連結実質赤字比率	-	-	-	-
実質公債費比率	10.2	63	10.3	63
将来負担比率	-	-	-	-
基金残高合計	3,925	59	3,740	58
財政調整基金	1,773	26	1,713	27
減債基金	210	107	212	109
その他特定目的基金	1,941	75	1,815	78
地方債現在高	4,579	143	4,365	142
債務負担行為現在高	75	138	39	151
ラスパイレス指数	95.2	159	94.5	171

(7) 税収

区分	R2 (百万円/%)		R1 (百万円/%)	
	収入済額	徴収率	収入済額	徴収率
市町村民税	139	95.1	144	94.8
個人	126	95.1	126	94.5
法人	12	95.1	18	97.1
固定資産税	119	91.3	120	90.7
土地	21	90.2	21	89.6
家屋	51	90.2	51	89.6
償却	33	90.2	34	89.6
合計	299	94.1	307	93.8

(8) 教育、医療、福祉

施設	数
教育	
幼稚園	2ヶ所
こども園	-ヶ所
小学校	2ヶ所
中学校	1ヶ所
高等学校	-ヶ所
医療	
病院	-ヶ所
診療所	4ヶ所
歯科	2ヶ所
福祉	
保育所	-ヶ所
養護老人ホーム	-ヶ所
特養老人ホーム	1ヶ所
軽費老人ホーム	-ヶ所
生活保護率(被保護人員/人口)	1.44%

(9) 公共施設等


施設	数
公民館	1施設
図書館	-施設
体育館	1施設
公営住宅	322戸
公園	
数	-ヶ所
面積	-ha
道路	
実延長	174km
面積	1,845,075m ²
上水道	
料金	2,300円
普及率	99.0%
下水道	
料金	3,240円
普及率	78.8%
ごみ処理人口	2,978人
し尿処理人口	632人



とままえちょう
苫前町

団体コード： 014834
市町村類型： I - O

所在地 〒 078-3792 苫前郡苫前町宇旭37番地の1
T E L 0164-64-2211
F A X 0164-64-2142
U R L <http://www.town.tomamae.lg.jp>
E-mail webmaster@town.tomamae.lg.jp

	町長 ふくし あつろう 福士 敦朗 67歳 1期目 任期満了日： 5.4.30	副町長 おざわ てつや 小澤 哲也 2期目 任期満了日： 6.3.31	議会議員 議長 あべ しゅんいち 阿部 俊一 副議長 たざわ おさむ 田沢 収
	議員定数 8人	任期満了日 5.4.30	
町名の由来 アイヌ語の「トマオマイ」(エゾエンゴサク・ある・もの(場所))に由来したもの。		沿革 明13. 3 苫前・白志泊両村戸長役場設置 " 力屋村戸長役場設置。 明21. 8 白志泊村を苫前村に編入、北部を羽幌村を分村。 明27 白志泊村を併せ、苫前外1村戸長役場設置。 明35. 4. 1 苫前村、力屋村が合併し二級町村制施行、苫前村とする。 大4. 4. 1 一級町村制施行。 昭23. 10. 1 町制施行。	
姉妹・友好等都市提携 桑名市(三重県)			
地域指定状況			
低工	過疎	辺地	自公
○	○	○	○
離島	特豪	山村	農振
○	○	○	○
半島	特定		
○	○		
行政区画面積 454.6 km ² (道内 74 位)			

(1) 人口

区分	人口(人)	人口密度(人/km ²)	増減率(%)	人口割合(%)			世帯数(世帯)	道内順位	
				15歳未満	15~64歳	65歳以上		R2.10(国調)	人口
H22.10.1(国調)	3,656	8.0	▲13.0	10.7	52.7	36.6	1,520		139
H27.10.1(国調)	3,265	7.2	▲10.7	10.2	50.8	39.1	1,420		
R2.10.1(国調)	2,936	6.5	▲10.1	9.7	49.9	40.4	1,347	65歳以上	62
R4.1.1(住基)	2,888	(うち外国住民 18人)	18	9.6	48.7	41.7	1,470		

(2) 職員数等

普通会計	64人
一般行政	53人
教育	11人
消防	0人
公営企業等	9人
うち病院	0人
計	73人

(3) 産業構造

産業区分	就業人口(人)	構成比(%)
1次	571	37.0
2次	239	15.5
3次	727	47.1
計(分類不能含む)	1,544	100.0

(4) 基幹産業の状況等

産業	R2生産額(道内シェア)	R2経営体数	主な農産物
農業	31.3 億円 (0.25%)	122	乳用牛、米、野菜
漁業	8.2 億円 (0.40%)	H30経営体数 50	ほたて貝、とやまえび、ほっこくあかえび、なまこ、みずだこ
工業	R2製造品出荷額等(道内シェア) 10.1 億円 (0.02%)	R2事業所数 5	製造品
商業	H28商品販売額(道内シェア) 12.2 億円 (0.01%)	H28事業所数 27	主な特産品：水産加工品、農産加工品
観光	R2観光客入込数(道内シェア) 9.7 万人 (0.12%)	主な観光資源	風力発電施設群、三毛別罷事件現場

(5) 歳入・歳出の状況

区分	R2		R1		H30	
	決算額	構成比	決算額	構成比	決算額	構成比
歳入合計	6,246	100.0	4,468	100.0	4,716	100.0
地方税	342	5.5	347	7.8	353	7.5
地方交付税	2,376	38.0	2,307	51.6	2,278	48.3
普通交付税	2,186		2,115		2,067	
特別交付税	189		191		211	
寄附金	7	0.1	12	0.3	10	0.2
ふるさと納税	6		5		4	
地方債	1,254	20.1	191	4.3	542	11.5
その他	2,266	36.3	1,611	36.1	1,533	32.5
歳出合計	6,075	100.0	4,460	100.0	4,672	100.0
人件費	599	9.9	629	14.1	613	13.1
職員給与	308		350		332	
物件費	645	10.6	556	12.5	499	10.7
扶助費	270	4.4	262	5.9	254	5.4
公債費	607	10.0	1,093	24.5	672	14.4
普通建設事業	2,258	37.2	651	14.6	1,215	26.0
その他	1,696	27.9	1,269	28.5	1,419	30.4

(6) 財政指標等

項目	R2		R1	
	指標値	全道順位	指標値	全道順位
標準財政規模	2,739	128	2,670	129
財政力指数	0.155	151	0.155	149
実質収支	53	158	8	177
単年度収支	46	56	▲25	142
経常収支比率	82.2	135	86.2	117
実質赤字比率	-	-	-	-
連結実質赤字比率	-	-	-	-
実質公債費比率	9.7	75	11.4	40
将来負担比率	-	-	-	-
基金残高合計	2,767	99	2,763	97
財政調整基金	1,879	22	1,864	21
減債基金	47	148	42	151
その他特定目的基金	841	131	857	128
地方債現在高	5,369	118	4,710	137
債務負担行為現在高	177	103	266	97
ラスパイレース指数	94.3	170	94.8	166

(7) 税収

区分	R2		R1	
	収入済額	徴収率	収入済額	徴収率
市町村民税	171	97.7	168	97.2
個人	142	97.2	138	96.6
法人	30	100.0	30	100.0
固定資産税	137	98.7	141	98.7
土地	19	98.6	19	98.6
家屋	57	98.6	56	98.6
償却	49	98.6	54	98.6
合計	342	98.2	347	98.0

(8) 教育、医療、福祉

施設	数
教育	
幼稚園	-ヶ所
こども園	-ヶ所
小学校	2ヶ所
中学校	2ヶ所
高等学校	1ヶ所
医療	
病院	-ヶ所
診療所	2ヶ所
歯科	2ヶ所
福祉	
保育所	-ヶ所
養護老人ホーム	-ヶ所
特養老人ホーム	-ヶ所
軽費老人ホーム	-ヶ所
生活保護率(被保護人員/人口)	1.03%

(9) 公共施設等

施設	数
公民館	7施設
図書館	-施設
体育館	2施設
公営住宅	238戸
公園	
数	5ヶ所
面積	7ha
道路	
実延長	220km
面積	3,203,729m ²
上水道	
料金	2,900円
普及率	98.5%
下水道	
料金	4,080円
普及率	75.4%
ごみ処理人口	2,935人
し尿処理人口	1,256人

留
萌



はぼろちょう
羽幌町

団体コード：014842
市町村類型：II-O

所在地 〒078-4198 苫前郡羽幌町南町1番地の1
TEL 0164-62-1211
FAX 0164-62-1219
URL https://www.town.haboro.lg.jp
E-mail soumu@town.haboro.lg.jp

	町長 こまい ひさあき 駒井 久晃 69歳 2期目 任期満了日：4.11.29	副町長 いまむら ひろゆき 今村 裕之 1期目 任期満了日：4.12.14	議会議員 議長 もり あつし 森 淳 副議長 むらた さだひと 村田 定人
	議員定数 11人	任期満了日 5.4.30	
町名の由来 アイヌ語の「ハポロベツ」(広大な川の流れる地)に由来したものの。		沿革 明9 焼尻村、天売村を設置。 明27 苫前村から分村し、羽幌村を設置。 明30. 7. 15 羽幌村戸長役場設置。 明33 初山別村を分村。 明35. 4. 1 二級町村制施行、羽幌村とする。 明39. 4. 1 二級町村制施行(焼尻村、天売村)。 明42. 4. 1 一級町村制施行。 大10. 7. 1 町制施行。 昭30. 4. 1 天売村を編入。 昭34. 4. 1 焼尻村を編入。	
姉妹・友好等都市提携 南砺市(富山県)、内灘町(石川県)			
地域指定状況			
低工	過疎	辺地	自公
○	○	○	○
離島	特豪	山村	農振
○	○	△	○
半島	特定	行政区画面積 472.65 km ² (道内 70 位)	
○	○		

(1) 人口

区分	人口(人)	人口密度(人/km ²)	増減率(%)	人口割合(%)			世帯数(世帯)	道内順位 R2.10(国調)
				15歳未満	15~64歳	65歳以上		
H22.10.1(国調)	7,964	16.9	▲ 8.9	10.4	53.8	35.8	3,534	人口 78 65歳以上 30
H27.10.1(国調)	7,327	15.5	▲ 8.0	10.8	49.6	39.7	3,367	
R2.10.1(国調)	6,548	13.9	▲ 10.6	9.5	47.3	43.3	3,143	
R4.1.1(住基)	6,531	(うち外国住民)	32人	9.2	47.5	43.3	3,472	

(2) 職員数等

普通会計	106人
一般行政	92人
教育	14人
消防	0人
公営企業等	18人
うち病院	0人
計	124人

(3) 産業構造

産業区分	就業人口(人)	構成比(%)
1次	691	20.7
2次	424	12.7
3次	2,219	66.5
計(分類不能含む)	3,335	100.0

(4) 基幹産業の状況等

産業	R2生産額(道内シェア)	R2経営体数	主な農産物
農業	15.5 億円 (0.12%)	101	米、乳用牛
漁業	16.8 億円 (0.83%)	H30経営体数 114	主な水産物 : なまこ、みずだこ、とやまえび、ほっこくあかえび
工業	R2製造品出荷額等(道内シェア) 35.2 億円 (0.06%)	R2事業所数 7	主な製造品 :
商業	H28商品販売額(道内シェア) 121.1 億円 (0.07%)	H28事業所数 108	主な特産品 : 水産加工品、菓子類
観光	R2観光客入込数(道内シェア) 2.2 万人 (0.03%)	主な観光資源	: 天売島と焼尻島、はぼろバラ園

(5) 歳入・歳出の状況

区分	R2 (百万円/%)		R1 (百万円/%)		H30 (百万円/%)	
	決算額	構成比	決算額	構成比	決算額	構成比
歳入合計	7,636	100.0	6,436	100.0	6,282	100.0
地方税	723	9.5	719	11.2	709	11.3
地方交付税	3,072	40.2	3,022	47.0	3,021	48.1
普通交付税	2,852		2,801		2,792	
特別交付税	221		221		229	
寄附金	152	2.0	115	1.8	41	0.7
ふるさと納税	151		114		36	
地方債	781	10.2	736	11.4	658	10.5
その他	2,908	38.1	1,844	28.7	1,853	29.5
歳出合計	7,469	100.0	6,402	100.0	6,239	100.0
人件費	1,051	14.1	1,073	16.8	1,063	17.0
職員給与	575		605		613	
物件費	947	12.7	883	13.8	856	13.7
扶助費	444	6.0	442	6.9	428	6.9
公債費	823	11.0	857	13.4	836	13.4
普通建設事業	784	10.5	849	13.3	793	12.7
その他	3,421	45.8	2,299	35.9	2,264	36.3

(6) 財政指標等

項目	R2 (百万円/%)		R1 (百万円/%)	
	指標値	全道順位	指標値	全道順位
標準財政規模	3,910	85	3,802	83
財政力指数	0.205	113	0.199	114
実質収支	10	179	31	169
単年度収支	▲ 20	149	2	89
経常収支比率	86.2	101	85.4	122
実質赤字比率	-	-	-	-
連結実質赤字比率	-	-	-	-
実質公債費比率	10.4	59	11.0	46
将来負担比率	6.8	103	12.2	95
基金残高合計	3,076	82	3,050	83
財政調整基金	1,557	33	1,561	34
減債基金	339	83	337	88
その他特定目的基金	1,180	105	1,151	110
地方債現在高	6,467	100	6,484	99
債務負担行為現在高	426	74	320	87
ラスパイレス指数	94.7	165	94.8	166

(7) 税収

区分	R2 (百万円/%)		R1 (百万円/%)	
	収入済額	徴収率	収入済額	徴収率
市町村民税	329	98.7	344	98.5
個人	285	98.6	293	98.3
法人	43	99.4	52	99.3
固定資産税	267	88.3	244	86.9
土地	39	87.7	39	86.2
家屋	136	87.7	131	86.2
償却	78	87.7	60	86.2
合計	723	94.4	719	94.0

(8) 教育、医療、福祉

施設	数
教育	
幼稚園	-ヶ所
こども園	-ヶ所
小学校	3ヶ所
中学校	3ヶ所
高等学校	2ヶ所
医療	
病院	-ヶ所
診療所	-ヶ所
歯科	-ヶ所
福祉	
保育所	-ヶ所
養護老人ホーム	-ヶ所
特養老人ホーム	1ヶ所
軽費老人ホーム	-ヶ所
生活保護率(被保護人員/人口)	1.70%

(9) 公共施設等


公民館	1施設
図書館	-施設
体育館	3施設
公営住宅	570戸
公園	7ヶ所
数	7ヶ所
面積	57ha
道路	
実延長	184km
面積	2,300,493m ²
上水道	
料金	2,850円
普及率	99.0%
下水道	
料金	3,600円
普及率	85.6%
ごみ処理人口	6,589人
し尿処理人口	2,278人



しよさんべつむら
初山別村

団体コード：014851
市町村類型：I-O

所在地 〒078-4492 苫前郡初山別村字初山別96番地1
TEL 0164-67-2211
FAX 0164-67-2298
URL <http://www.vill.shosanbetsu.lg.jp>
E-mail shroman@saturn.plala.or.jp

	村長 みやもとのりゆき 宮本 憲幸 64歳 4期目 任期満了日：5.4.30	副村長 むらたしげみつ 村田 繁光	1期目 任期満了日：5.5.31	議会議員 議長 きむら けんいち 木村 健一					
			期目 任期満了日： 期目 任期満了日：	副議長 かまだ けんじ 鎌田 健治					
村名の由来		沿革							
アイヌ語で「ソウサンベツ」(滝がそこで流れ出ている・川)から転訛したもの。		<small>明27 羽幌村設置。 明30 羽幌村戸長役場設置。 明33 羽幌村から分村し、初山別村を設置、羽幌村外1村戸長役場に属する。 明34. 9. 19 初山別戸長役場設置。 明42. 4. 1 二級町村制施行、初山別村とする。</small>							
姉妹・友好等都市提携		-							
地域指定状況									
低工	過疎	辺地	自公	離島	特豪	山村	農振	半島	特定
	○				○	○	○		○
行政区画面積		279.52 km ² (道内 112 位)							

(1) 人口

区分	人口(人)	人口密度(人/km ²)	増減率(%)	人口割合(%)			世帯数(世帯)	道内順位	
				15歳未満	15~64歳	65歳以上		R2.10(国調)	人口
H22.10.1(国調)	1,369	4.9	▲9.4	11.5	54.1	34.4	579		176
H27.10.1(国調)	1,217	4.4	▲11.1	9.4	54.7	35.9	537		
R2.10.1(国調)	1,080	3.9	▲11.3	8.3	52.7	39.0	498	65歳以上	85
R4.1.1(住基)	1,113	(うち外国住民 10人)	10	8.5	53.9	37.7	532		

(2) 職員数等

普通会計	42人
一般行政	37人
教育	5人
消防	0人
公営企業等	5人
うち病院	0人
計	47人

(3) 産業構造

産業区分	就業人口(人)	構成比(%)
1次	194	32.7
2次	66	11.1
3次	329	55.5
計(分類不能含む)	593	100.0

(4) 基幹産業の状況等

農業	R2農業生産額(道内シェア) 10.0 億円 (0.08%)	R2経営体数 65	主な農産物 ：乳用牛、米
漁業	R2漁業生産額(道内シェア) 3.5 億円 (0.17%)	H30経営体数 23	主な水産物 ：さけ、みずだこ
工業	R2製造品出荷額等(道内シェア) X 億円 X	R2事業所数 2	主な製造品 ：
商業	H28商品販売額(道内シェア) 9.9 億円 (0.01%)	H28事業所数 11	主な特産品 ：水産加工品、農産加工品、菓子類、乳製品
観光	R2観光客入込数(道内シェア) 5.2 万人 (0.06%)	主な観光資源 ：金比羅神社、しよさんべつ天文台	

(5) 歳入・歳出の状況

区分	R2		R1		H30	
	決算額	構成比	決算額	構成比	決算額	構成比
歳入合計	2,981	100.0	2,315	100.0	2,637	100.0
地方税	119	4.0	120	5.2	120	4.5
地方交付税	1,380	46.3	1,348	58.2	1,376	52.2
普通交付税	1,275		1,242		1,262	
特別交付税	105		106		114	
寄附金	2	0.1	1	0.1	2	0.1
ふるさと納税	1		1		1	
地方債	410	13.7	198	8.6	305	11.6
その他	1,070	35.9	648	28.0	834	31.6
歳出合計	2,953	100.0	2,296	100.0	2,600	100.0
人件費	437	14.8	398	17.3	385	14.8
職員給与	215		218		210	
物件費	403	13.6	430	18.8	377	14.5
扶助費	76	2.6	78	3.4	89	3.4
公債費	222	7.5	223	9.7	222	8.6
普通建設事業	807	27.3	315	13.7	169	6.5
その他	1,009	34.2	851	37.1	1,358	52.3

(6) 財政指標等

項目	R2		R1	
	指標値	全道順位	指標値	全道順位
標準財政規模	1,510	175	1,469	175
財政力指数	0.113	171	0.108	175
実質収支	25	173	19	176
単年度収支	6	108	▲4	107
經常収支比率	81.8	139	81.1	147
実質赤字比率	-	-	-	-
連結実質赤字比率	-	-	-	-
実質公債費比率	6.6	132	6.7	136
将来負担比率	-	-	-	-
基金残高合計	3,129	79	3,088	81
財政調整基金	1,121	63	1,070	64
減債基金	931	25	931	31
その他特定目的基金	1,077	112	1,087	112
地方債現在高	2,261	178	2,066	177
債務負担行為現在高	26	155	23	159
ラスパイレス指数	94.6	167	95.2	154

(7) 税収

区分	R2		R1	
	収入済額	徴収率	収入済額	徴収率
市町村民税	56	99.8	58	99.8
個人	52	99.8	54	99.8
法人	4	100.0	5	100.0
固定資産税	50	93.9	49	91.0
土地	7	99.4	7	100.0
家屋	21	86.9	21	81.2
償却	19	100.0	19	100.0
合計	119	97.3	120	96.0

(8) 教育、医療、福祉

教育	幼稚園	-ヶ所
	こども園	-ヶ所
	小学校	1ヶ所
	中学校	1ヶ所
	高等学校	-ヶ所
医療	病院	-ヶ所
	診療所	5ヶ所
	歯科	1ヶ所
福祉	保育所	1ヶ所
	養護老人ホーム	-ヶ所
	特養老人ホーム	-ヶ所
	軽費老人ホーム	-ヶ所
	生活保護率(被保護人員/人口)	0.60%

(9) 公共施設等

	公民館	-施設
	図書館	-施設
	体育館	3施設
	公営住宅	147戸
公園	数	6ヶ所
	面積	29ha
道路	実延長	125km
	面積	2,143,929m ²
上水道	料金	2,690円
	普及率	98.2%
下水道	料金	3,660円
	普及率	98.2%
	ごみ処理人口	1,119人
	し尿処理人口	-人



えんべつちょう
遠別町

団体コード：014869
市町村類型：I-O

所在地 〒098-3543 天塩郡遠別町字本町3丁目37番地
TEL 01632-7-2111
FAX 01632-7-3695
URL http://www.town.embetsu.hokkaido.jp
E-mail info@town.embetsu.hokkaido.jp

	町長	副町長	議会議員						
	ささかわ こうし 笹川 洸志 75歳 3期目 任期満了日：6.10.21	ふじわら えいじ 富士原 栄治 2期目 任期満了日：8.3.13	議長 にしはた ひろお 西畑 廣男	副議長 こもり よしたか 小森 嘉孝	議員定数 9人	任期満了日 5.4.30			
町名の由来		沿革							
アイヌ語の「ウイェベツ」(相和する川)から転訛したもの。		<small>明11</small> 沙流村、天塩村、樺延村、遠別村を設置。 <small>明36. 4. 1</small> 遠別村戸長役場設置。 <small>大8. 4. 1</small> 二級町村制施行、遠別村とする。 <small>昭24. 4. 1</small> 町制施行。							
姉妹・友好等都市提携									
キャスルガー(カナダ)									
地域指定状況									
低工	過疎	辺地	自公	離島	特豪	山村	農振	半島	特定
	○		道立		○	○	○		○
行政区画面積	590.8 ㎦ (道内 50 位)								

(1) 人口

区分	人口(人)	人口密度(人/㎦)	増減率(%)	人口割合(%)			世帯数(世帯)	道内順位	
				15歳未満	15~64歳	65歳以上		R2.10(国調)	人口
H22.10.1(国調)	3,084	5.2	▲9.9	12.0	53.7	34.3	1,304	152	55
H27.10.1(国調)	2,806	4.7	▲9.0	10.5	51.6	37.9	1,225		
R2.10.1(国調)	2,520	4.3	▲10.2	9.8	49.1	41.0	1,200		
R4.1.1(住基)	2,466	(うち外国住民)	58人	9.3	48.8	41.9	1,287		

(2) 職員数等

普通会計	69人
一般行政	60人
教育	9人
消防	0人
公営企業等	26人
うち病院	19人
計	95人

(3) 産業構造

産業区分	就業人口(人)	構成比(%)
1次	431	31.1
2次	226	16.3
3次	725	52.4
計(分類不能含む)	1,384	100.0

(4) 基幹産業の状況等

産業	R2生産産額(道内シェア)	R2経営体数	主な農産物
農業	24.4 億円 (0.19%)	112	乳用牛、米、肉用牛
漁業	3.5 億円 (0.17%)	H30経営体数 15	主な水産物：ほたて貝、みずだこ
工業	R2製造品出荷額等(道内シェア) 10.9 億円 (0.02%)	R2事業所数 4	主な製造品
商業	H28商品販売額(道内シェア) 37.6 億円 (0.02%)	H28事業所数 42	主な特産品：菓子類、農産加工品、飲料、酒類
観光	R2観光客入込数(道内シェア) 10.0 万人 (0.12%)	主な観光資源	旭温泉、金浦原生花園、富士見ヶ丘公園

(5) 歳入・歳出の状況

区分	R2		R1		H30	
	決算額	構成比	決算額	構成比	決算額	構成比
歳入合計	4,594	100.0	4,641	100.0	5,113	100.0
地方税	281	6.1	284	6.1	295	5.8
地方交付税	2,340	50.9	2,270	48.9	2,240	43.8
普通交付税	2,179		2,109		2,065	
特別交付税	161		161		175	
寄附金	96	2.1	112	2.4	88	1.7
ふるさと納税	92		111		85	
地方債	481	10.5	864	18.6	1,011	19.8
その他	1,396	30.4	1,109	23.9	1,479	28.9
歳出合計	4,556	100.0	4,593	100.0	5,056	100.0
人件費	600	13.2	612	13.3	578	11.4
職員給与	368		364		364	
物件費	614	13.5	678	14.8	569	11.3
扶助費	204	4.5	193	4.2	192	3.8
公債費	592	13.0	558	12.2	492	9.7
普通建設事業	660	14.5	1,007	21.9	1,846	36.5
その他	1,885	41.4	1,545	33.6	1,380	27.3

(6) 財政指標等

項目	R2		R1	
	指標値	全道順位	指標値	全道順位
標準財政規模	2,670	134	2,591	134
財政力指数	0.137	160	0.134	161
実質収支	36	168	27	171
単年度収支	8	104	▲15	125
経常収支比率	82.3	134	80.1	156
実質赤字比率	-	-	-	-
連結実質赤字比率	-	-	-	-
実質公債費比率	8.0	112	7.0	134
将来負担比率	10.4	98	7.4	98
基金残高合計	1,979	127	1,915	127
財政調整基金	1,158	61	1,150	62
減債基金	84	137	60	147
その他特定目的基金	737	139	706	139
地方債現在高	5,279	122	5,369	119
債務負担行為現在高	31	152	41	150
ラスパイレス指数	97.1	90	95.3	151

(7) 税収

区分	R2		R1	
	収入済額	徴収率	収入済額	徴収率
市町村民税	133	100.0	137	99.9
個人	120	100.0	121	99.9
法人	13	100.0	16	100.0
固定資産税	109	99.0	107	98.7
土地	19	97.9	19	97.6
家屋	48	98.5	48	98.0
償却	35	100.0	33	100.0
合計	281	99.6	284	99.4

(8) 教育、医療、福祉

施設	数
教育	
幼稚園	-ヶ所
こども園	1ヶ所
小学校	1ヶ所
中学校	1ヶ所
高等学校	1ヶ所
医療	
病院	1ヶ所
診療所	-ヶ所
歯科	-ヶ所
福祉	
保育所	-ヶ所
養護老人ホーム	-ヶ所
特養老人ホーム	-ヶ所
軽費老人ホーム	-ヶ所
生活保護率(被保護人員/人口)	1.16%

(9) 公共施設等

施設	数
公民館	-施設
図書館	-施設
体育館	1施設
公営住宅	262戸
公園	
数	2ヶ所
面積	50ha
道路	
実延長	170km
面積	2,561,394㎡
上水道	
料金	2,620円
普及率	100.2%
下水道	
料金	3,700円
普及率	100.0%
ごみ処理人口	2,533人
し尿処理人口	739人



てしおちょう
天塩町

団体コード： 014877
市町村類型： I - O

所在地 〒 098-3398 天塩郡天塩町新栄通8丁目1466番地の113
TEL 01632-2-1001
FAX 01632-2-2659
URL http://www.teshiotown.hokkaido.jp
E-mail soumu@teshiotown.com

	町長	のざきひろのぶ 野崎 浩宜	1 期目 任期満了日： 6.3.31	議長	きくちとし 菊地 敏
	ささき ひろゆき 佐々木 裕之		期目 任期満了日：	副議長	よこやま あつし 横山 敦
	71 歳 1 期目 任期満了日： 5.4.20		期目 任期満了日：	議員定数	9 人
町名の由来		沿革			
アイヌ語の「テシュ」(水中や木・竹・杭等を並べ水流を堰塞して、魚を捕獲する仕掛け)から転訛したもの。		<small>明11 天塩村設置。 明13 天塩・中川・上川郡戸長役場設置。 明42 天塩村戸長役場設置。 大4. 4. 1 二級町村制施行、天塩村とする。 大13. 4. 1 一級町村制施行、町制施行。</small>			
姉妹・友好等都市提携					
ホームア(アメリカ)、トマリ(ロシア連邦)					
地域指定状況					
低工	過疎	辺地	自公	離島	特豪
	○			○	○
行政区画面積	353.56 km ² (道内 97 位)				

(1) 人口

区分	人口(人)	人口密度(人/km ²)	増減率(%)	人口割合(%)			世帯数(世帯)	道内順位	
				15歳未満	15~64歳	65歳以上		R2.10(国調)	人口
H22.10.1 (国調)	3,780	10.7	▲ 6.2	12.0	60.2	27.8	1,619	137	
H27.10.1 (国調)	3,243	9.2	▲ 14.2	11.2	56.4	32.3	1,502		
R2.10.1 (国調)	2,950	8.3	▲ 9.0	10.2	52.5	37.3	1,425	65歳以上	
R4.1.1 (住基)	2,891 (うち外国住民 37 人)			10.3	52.7	37.1	1,487	102	

(2) 職員数等

普通会計	80 人
一般行政	73 人
教育	7 人
消防	0 人
公営企業等	46 人
うち病院	35 人
計	126 人

(3) 産業構造

産業区分	就業人口(人)	構成比(%)
1 次	388	23.3
2 次	274	16.5
3 次	999	60.0
計 (分類不能含む)	1,664	100.0

(4) 基幹産業の状況等

産業	生産額(道内シェア)	R2経営体数	主な農産物
農業	64.9 億円 (0.51%)	111	乳用牛、肉用牛
漁業	6.6 億円 (0.33%)	H30経営体数 20	主な水産物 : さけ
工業	X 億円 X	R2事業所数 1	主な製造品 :
商業	H28商品販売額(道内シェア) 36.4 億円 (0.02%)	H28事業所数 45	主な特産品 : 乳製品、農産加工品、水産加工品、菓子類
観光	R2観光客入込数(道内シェア) 31.8 万人 (0.39%)	主な観光資源	天塩川、厳島神社、川口遺跡、天塩川歴史資料館、てしお温泉夕映

(5) 歳入・歳出の状況

区分	R2 (百万円/%)		R1 (百万円/%)		H30 (百万円/%)	
	決算額	構成比	決算額	構成比	決算額	構成比
歳入合計	5,218	100.0	4,532	100.0	6,348	100.0
地方税	381	7.3	378	8.3	386	6.1
地方交付税	2,603	49.9	2,561	56.5	2,581	40.7
普通交付税	2,369		2,321		2,326	
特別交付税	234		240		255	
寄附金	119	2.3	85	1.9	425	6.7
ふるさと納税	116		79		425	
地方債	400	7.7	422	9.3	550	8.7
その他	1,715	32.9	1,086	24.0	2,406	37.9
歳出合計	5,135	100.0	4,441	100.0	6,256	100.0
人件費	739	14.4	658	14.8	641	10.3
職員給与	453		403		397	
物件費	713	13.9	702	15.8	700	11.2
扶助費	263	5.1	252	5.7	247	3.9
公債費	538	10.5	578	13.0	581	9.3
普通建設事業	438	8.5	343	7.7	1,622	25.9
その他	2,445	47.6	1,909	43.0	2,464	39.4

(6) 財政指標等

項目	R2 (百万円/%)		R1 (百万円/%)	
	指標値	全道順位	指標値	全道順位
標準財政規模	3,003	112	2,943	112
財政力指数	0.158	149	0.152	152
実質収支	77	140	88	129
単年度収支	▲ 11	140	▲ 4	107
経常収支比率	82.8	131	85.7	120
実質赤字比率	-	-	-	-
連結実質赤字比率	-	-	-	-
実質公債費比率	8.3	107	9.0	92
将来負担比率	21.6	86	5.7	101
基金残高合計	1,856	132	1,807	131
財政調整基金	677	113	677	108
減債基金	83	138	83	137
その他特定目的基金	1,095	109	1,046	115
地方債現在高	4,085	151	4,204	144
債務負担行為現在高	97	125	50	145
ラスパイレス指数	96.2	135	96.1	136

(7) 税収

区分	R2 (百万円/%)		R1 (百万円/%)	
	収入済額	徴収率	収入済額	徴収率
市町村民税	199	98.2	201	97.4
個人	177	98.1	181	97.2
法人	21	99.2	20	99.1
固定資産税	142	95.7	137	95.4
土地	22	92.1	22	91.8
家屋	74	94.8	72	94.4
償却	42	99.0	39	98.9
合計	381	97.4	378	96.9

(8) 教育、医療、福祉

施設	数
教育	
幼稚園	- ヶ所
こども園	1 ヶ所
小学校	2 ヶ所
中学校	1 ヶ所
高等学校	1 ヶ所
病院	1 ヶ所
医療	
診療所	- ヶ所
歯科	- ヶ所
福祉	
保育所	2 ヶ所
養護老人ホーム	- ヶ所
特養老人ホーム	1 ヶ所
軽費老人ホーム	1 ヶ所
生活保護率 (被保護人員/人口)	2.41 %

(9) 公共施設等

施設	数
公民館	- 施設
図書館	- 施設
体育館	1 施設
公営住宅	344 戸
公園	6 ヶ所
面積	38 ha
道路	
実延長	268 km
面積	4,071,897 m ²
上水道	
料金	3,179 円
普及率	95.2 %
下水道	
料金	4,220 円
普及率	75.3 %
ごみ処理人口	2,930 人
し尿処理人口	568 人

留
萌

