

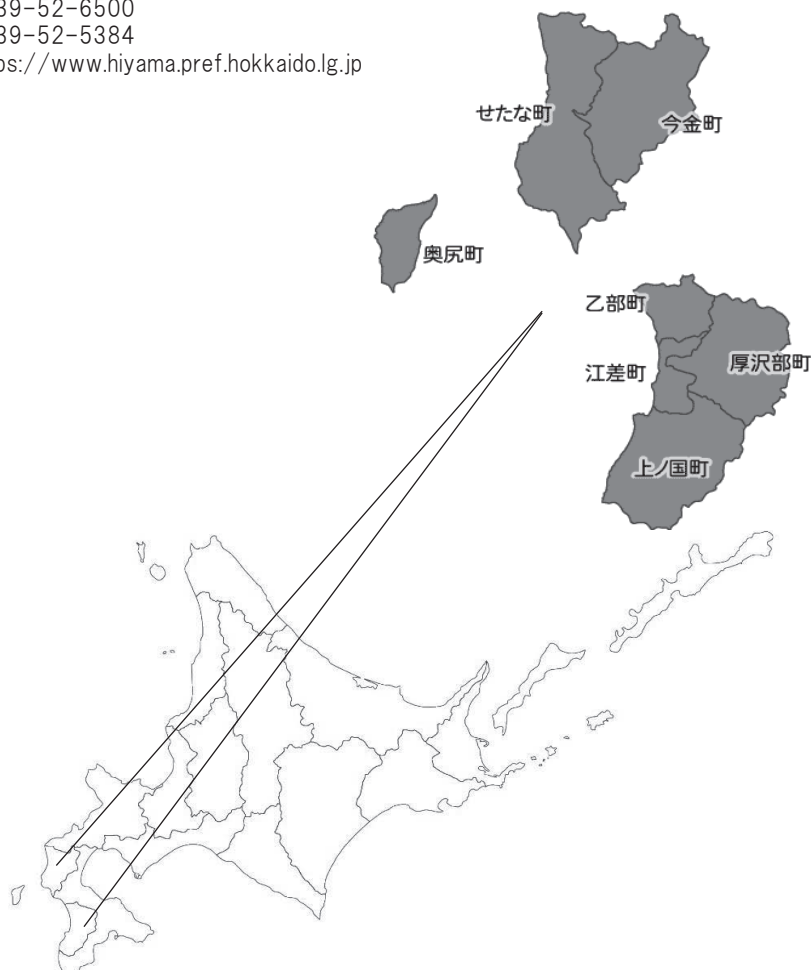
檜山振興局

所在地 〒 043-8558 北海道檜山郡江差町字陣屋町336-3

TEL 0139-52-6500

FAX 0139-52-5384

URL <https://www.hiyama.pref.hokkaido.lg.jp>



檜
山

管内の概要【7町】

簡易統計情報	面積 (R4.4.1国土地理院)	2,630.30 km ²
	人口 (R2.10.1国勢調査)	33,609 人
	世帯数 (R2.10.1国勢調査)	15,787 世帯
	人口密度	12.78 人/km ²
産業構造 (就業人口)	1次産業	3,172 人
	2次産業	2,992 人
	3次産業	10,198 人



えさしちょう
江差町

団体コード： 013617
市町村類型： II-2

所在地 〒 043-8560 檜山郡江差町字中歌町193番地1
TEL 0139-52-1020
FAX 0139-52-0234
URL https://www.hokkaido-esashi.jp
E-mail info@town.hiyama-esashi.lg.jp

	町長	副町長	議会議員						
	てるい よのすけ 照井 誉之介 38歳 3期目 任期満了日： 8.8.7	たばた あきら 2期目 任期満了日： 4.9.10 田畑 明 期目 任期満了日： 期目 任期満了日：	議長 うちこしとあお 打越 東亜夫 副議長 はぎはらとおる 萩原 徹	議員定数 12人	任期満了日 5.8.10				
町名の由来		沿革							
アイヌ語での「エシャシ」(尖く出た崎)、「エサシ」(昆布)から由来したもの。		明5、5 戸長役場設置。 明33、7.1 江差市中26町と五勝手村が合併し一級町村制施行、江差町とする。 明39、4.1 泊村、田沢村、伏木戸村、柳崎村、鹹川村、小黒部村が合併し二級町村制施行、泊村とする。 昭30、2.11 江差町、泊村を廃し、江差町を設置。							
姉妹・友好等都市提携									
珠洲市(石川県)									
地域指定状況									
低工	過疎	辺地	自公	離島	特豪	山村	農振	半島	特定
	○						○	○	○
行政区画面積	109.48 km ² (道内 160 位)								

(1) 人口

区分	人口(人)	人口密度(人/km ²)	増減率(%)	人口割合(%)			世帯数(世帯)	道内順位	
				15歳未満	15~64歳	65歳以上		R2.10(国調)	人口
H22.10.1(国調)	9,004	82.2	▲11.1	11.6	58.0	30.5	3,968		66
H27.10.1(国調)	8,248	75.3	▲8.4	9.9	55.7	34.4	3,752		
R2.10.1(国調)	7,428	67.8	▲9.9	8.0	53.5	38.5	3,542	65歳以上	91
R4.1.1(住基)	7,156	(うち外国住民)	18人	7.5	53.4	39.1	4,189		

(2) 職員数等

普通会計	89人
一般行政	80人
教育	9人
消防	0人
公営企業等	13人
うち病院	0人
計	102人

(3) 産業構造

産業区分	就業人口(人)	構成比(%)
1次	297	8.3
2次	613	17.2
3次	2,584	72.4
計(分類不能含む)	3,571	100.0

(4) 基幹産業の状況等

産業	生産額(道内シェア)	R2経営体数	主な農産物
農業	6.6億円 (0.05%)	81	米、野菜
漁業	4.2億円 (0.21%)	H30経営体数 60	主な水産物：その他のかに、なまこ、さけ、すめいいか
工業	11.5億円 (0.02%)	R2事業所数 6	主な製造品：
商業	152.7億円 (0.09%)	H28事業所数 117	主な特産品：菓子類、水産加工品、工芸・クラフト品、農産加工品
観光	7.3万人 (0.09%)	主な観光資源	いにしえ街道、江差追分、姥大神宮渡御祭、開陽丸、かもめ島

(5) 歳入・歳出の状況

区分	R2		R1		H30	
	決算額	構成比	決算額	構成比	決算額	構成比
歳入合計	6,486	100.0	5,818	100.0	5,441	100.0
地方税	812	12.5	829	14.2	843	15.5
地方交付税	2,463	38.0	2,381	40.9	2,378	43.7
普通交付税	2,266		2,179		2,157	
特別交付税	196		202		221	
寄附金	65	1.0	66	1.1	54	1.0
ふるさと納税	60		63		38	
地方債	324	5.0	787	13.5	415	7.6
その他	2,822	43.5	1,755	30.2	1,752	32.2
歳出合計	6,241	100.0	5,648	100.0	5,348	100.0
人件費	915	14.7	765	13.5	773	14.5
職員給与	592		488		504	
物件費	686	11.0	745	13.2	791	14.8
扶助費	771	12.4	737	13.1	731	13.7
公債費	629	10.1	650	11.5	718	13.4
普通建設事業	473	7.6	848	15.0	465	8.7
その他	2,768	44.3	1,903	33.7	1,870	35.0

(6) 財政指標等

項目	R2		R1	
	指標値	全道順位	指標値	全道順位
標準財政規模	3,443	97	3,337	97
財政力指数	0.275	62	0.278	62
実質収支	177	81	135	86
単年度収支	42	58	42	34
経常収支比率	91.5	47	93.4	48
実質赤字比率	-	-	-	-
連結実質赤字比率	-	-	-	-
実質公債費比率	15.6	4	16.5	4
将来負担比率	58.8	40	72.2	33
基金残高合計	2,398	110	2,502	104
財政調整基金	2,230	17	2,310	15
減債基金	2	168	2	170
その他特定目的基金	166	179	189	177
地方債現在高	5,473	113	5,741	110
債務負担行為現在高	276	88	369	80
ラスパイレス指数	96.5	120	95.8	143

(7) 税収

区分	R2		R1	
	収入済額	徴収率	収入済額	徴収率
市町村民税	389	97.9	402	97.7
個人	328	97.9	327	97.8
法人	61	97.8	75	97.0
固定資産税	330	93.1	335	93.0
土地	55	92.7	55	92.7
家屋	171	92.7	173	92.7
償却	86	92.7	90	92.7
合計	812	96.1	829	96.0

(8) 教育、医療、福祉

施設	数
教育	
幼稚園	-ヶ所
こども園	-ヶ所
小学校	3ヶ所
中学校	2ヶ所
高等学校	1ヶ所
医療	
病院	-ヶ所
診療所	-ヶ所
歯科	-ヶ所
福祉	
保育所	3ヶ所
養護老人ホーム	-ヶ所
特養老人ホーム	-ヶ所
軽費老人ホーム	-ヶ所
生活保護率(被保護人員/人口)	4.05%

(9) 公共施設等


施設	数
公民館	-施設
図書館	1施設
体育館	1施設
公営住宅	431戸
公園	
数	5ヶ所
面積	21ha
道路	
実延長	170km
面積	1,169,516m ²
上水道	
料金	3,029円
普及率	99.5%
下水道	
料金	4,180円
普及率	40.2%
ごみ処理人口	7,310人
し尿処理人口	5,649人



かみのくにちょう
上ノ国町

団体コード： 013625
市町村類型： I-1

所在地 〒 049-0698 檜山郡上ノ国町字大留100番地
TEL 0139-55-2311
FAX 0139-55-2025
URL http://www.town.kaminokuni.lg.jp
E-mail info@town.kaminokuni.lg.jp

	町長	副町長	議会議員		
	くどう のぼる 工藤 昇 68歳 6期目 任期満了日： 8.6.4	ひきた ひでお 疋田 英夫 2期目 任期満了日： 8.6.30	議長 きょうや さくうえいもん 京谷 作右衛門	副議長 かたいたし つつひこ 片石 鉄彦	議員定数 9人
町名の由来		沿革			
日本海・北方交易の拠点として栄えたこの地に上ノ国(かみのくに)の名前が残ったことに由来したもの。		明5 汐吹村・上ノ国村に戸長役場設置。 明15 上ノ国村外6村戸長役場に統合。 明35. 4. 1 上ノ国村、北村、大留村、木ノ子村、汐吹村、石崎村、小砂子村が合併し 二級町村制施行、上ノ国村とする。 昭42. 3. 1 町制施行。			
姉妹・友好等都市提携		五所川原市(青森県)、近江八幡市(滋賀県)			
地域指定状況		低工 過疎 辺地 自公 離島 特豪 山村 農振 半島 特定			
行政区画面積		547.72 km ² (道内 58 位)			

(1) 人口

区分	人口(人)	人口密度(人/km ²)	増減率(%)	人口割合(%)			世帯数(世帯)	道内順位	
				15歳未満	15~64歳	65歳以上		R2.10(国調)	人口
H22.10.1(国調)	5,428	9.9	▲15.4	11.5	54.6	33.9	2,307	109	
H27.10.1(国調)	4,876	8.9	▲10.2	10.4	49.8	39.8	2,173		
R2.10.1(国調)	4,306	7.9	▲11.7	9.0	47.6	43.4	2,053	65歳以上	
R4.1.1(住基)	4,467	(うち外国住民 19人)	19	7.8	48.0	44.2	2,402	29	

(2) 職員数等

普通会計	83人
一般行政	71人
教育	12人
消防	0人
公営企業等	9人
うち病院	0人
計	92人

(3) 産業構造

産業区分	就業人口(人)	構成比(%)
1次	335	16.9
2次	554	28.0
3次	1,081	54.5
計(分類不能含む)	1,982	100.0

(4) 基幹産業の状況等

産業	R2生産額(道内シェア)	R2経営体数	主な産物
農業	7.0億円 (0.06%)	87	米、野菜
漁業	2.3億円 (0.11%)	H30経営体数 59	ひらめ、さけ、なまこ、きたむらさきうに
工業	R2製造品出荷額等(道内シェア) 19.6億円 (0.03%)	R2事業所数 9	木材・木製品(家具を除く)
商業	H28商品販売額(道内シェア) 31.4億円 (0.02%)	H28事業所数 42	菓子類、工芸・クラフト品、水産特産品 加工品
観光	R2観光客入込数(道内シェア) 18.5万人 (0.23%)	主な観光資源	国指定史跡「勝山館跡」

(5) 歳入・歳出の状況

区分	R2		R1		H30	
	決算額	構成比	決算額	構成比	決算額	構成比
歳入合計	6,810	100.0	5,802	100.0	5,795	100.0
地方税	461	6.8	434	7.5	440	7.6
地方交付税	2,593	38.1	2,505	43.2	2,453	42.3
普通交付税	2,407		2,320		2,250	
特別交付税	186		185		204	
寄附金	56	0.8	64	1.1	50	0.9
ふるさと納税	46		52		49	
地方債	1,183	17.4	810	14.0	823	14.2
その他	2,517	37.0	1,990	34.3	2,029	35.0
歳出合計	6,636	100.0	5,689	100.0	5,725	100.0
人件費	873	13.2	777	13.7	746	13.0
職員給与	508		498		501	
物件費	735	11.1	747	13.1	778	13.6
扶助費	291	4.4	294	5.2	274	4.8
公債費	565	8.5	577	10.2	528	9.2
普通建設事業	1,586	23.9	1,331	23.4	1,398	24.4
その他	2,586	39.0	1,962	34.5	2,001	35.0

(6) 財政指標等

項目	R2		R1	
	指標値	全道順位	指標値	全道順位
標準財政規模	3,092	108	2,977	107
財政力指数	0.167	140	0.164	141
実質収支	73	145	106	113
単年度収支	▲34	156	38	37
経常収支比率	86.9	97	84.0	133
実質赤字比率	-	-	-	-
連結実質赤字比率	-	-	-	-
実質公債費比率	6.6	132	6.1	143
将来負担比率	-	-	-	-
基金残高合計	5,178	35	5,235	32
財政調整基金	1,249	49	1,736	26
減債基金	0	171	0	172
その他特定目的基金	3,928	24	3,499	27
地方債現在高	7,817	80	7,178	89
債務負担行為現在高	112	123	247	98
ラスパイレス指数	98.0	53	98.5	41

(7) 税収

区分	R2		R1	
	収入済額	徴収率	収入済額	徴収率
市町村民税	209	99.4	193	98.7
個人	178	99.3	176	98.5
法人	31	100.0	18	100.0
固定資産税	202	98.4	190	98.1
土地	20	96.8	20	96.5
家屋	74	98.1	73	97.3
償却	102	98.8	91	99.0
合計	461	99.0	434	98.6

(8) 教育、医療、福祉

施設	数
教育	
幼稚園	-ヶ所
こども園	-ヶ所
小学校	3ヶ所
中学校	1ヶ所
高等学校	1ヶ所
医療	
病院	-ヶ所
診療所	4ヶ所
歯科	2ヶ所
福祉	
保育所	2ヶ所
養護老人ホーム	-ヶ所
特養老人ホーム	-ヶ所
軽費老人ホーム	-ヶ所
生活保護率(被保護人員/人口)	3.70%

(9) 公共施設等


施設	数
公民館	-施設
図書館	-施設
体育館	1施設
公営住宅	287戸
公園	
数	5ヶ所
面積	3ha
道路	
実延長	158km
面積	1,693,894m ²
上水道	
料金	2,050円
普及率	94.4%
下水道	
料金	4,356円
普及率	79.7%
ごみ処理人口	4,615人
し尿処理人口	2,483人



あつさぶちょう
厚沢部町

団体コード： 013633
市町村類型： I - O

所在地 〒 043-1113 檜山郡厚沢部町新町207番地
TEL 0139-64-3311
FAX 0139-67-2815
URL https://www.town.assabu.lg.jp
E-mail info-soumu@town.assabu.lg.jp

	町長 しibusita masami 渋田 正己 79歳 4期目 任期満了日： 5.4.26	副町長 さとうまさひで 佐藤 正秀 1期目 任期満了日： 8.3.31	議会議員 議長 すずきしょうじ 鈴木 祥司 副議長 ささきひろし 佐々木 宏
	議員定数 10人	任期満了日 5.4.30	
町名の由来 アイヌ語の「アッ・サム」(楡皮・干す処)、「ハチャム・ベツ」(桜島川)から由来したもの。		沿革 明9. 5 俄虫戸長役場設置。 明13 俄虫村・館村・土橋村・目名村・赤沼村・安野呂村戸長役場設置。 明39. 4. 1 俄虫村・館村・鶯村・土橋村・目名村・赤沼村・安野呂村が合併し 二級町村制施行、厚沢部村とする。 昭38. 3. 10 町制施行。	
姉妹・友好等都市提携 -			
地域指定状況			
低工	過疎	辺地	自公
○	○	○	○
離島	特豪	山村	農振
○	○	○	○
半島	特定		
○	○		
行政区画面積 460.58 km ² (道内 73 位)			

(1) 人口

区分	人口(人)	人口密度(人/km ²)	増減率(%)	人口割合(%)			世帯数(世帯)	道内順位	
				15歳未満	15~64歳	65歳以上		R2.10(国調)	人口
H22.10.1 (国調)	4,409	9.6	▲ 7.7	11.0	54.3	34.7	1,868		124
H27.10.1 (国調)	4,049	8.8	▲ 8.2	10.9	50.7	38.5	1,765		
R2.10.1 (国調)	3,592	7.8	▲ 11.3	9.4	47.7	42.9	1,654	65歳以上	31
R4.1.1 (住基)	3,599	(うち外国住民)	32人	9.6	47.0	43.4	1,849		

(2) 職員数等

普通会計	66人
一般行政	58人
教育	8人
消防	0人
公営企業等	34人
うち病院	25人
計	100人

(3) 産業構造

産業区分	就業人口(人)	構成比(%)
1次	611	32.3
2次	321	17.0
3次	957	50.7
計(分類不能含む)	1,889	100.0

(4) 基幹産業の状況等

産業	R2生産額(道内シェア)	R2経営体数	主な産物
農業	33.2億円 (0.26%)	220	野菜、米、いも類、肉用牛
漁業	-億円 -	H30経営体数 -	主な水産物 -
工業	R2製造品出荷額等(道内シェア) 17.1億円 (0.03%)	R2事業所数 7	主な製造品 -
商業	H28商品販売額(道内シェア) 33.7億円 (0.02%)	H28事業所数 48	主な特産品 : 農産加工品、酒類、工芸・クラフト品
観光	R2観光客入込数(道内シェア) 42.7万人 (0.53%)	主な観光資源 :	

(5) 歳入・歳出の状況

区分	R2		R1		H30	
	決算額	構成比	決算額	構成比	決算額	構成比
歳入合計	5,452	100.0	4,502	100.0	5,114	100.0
地方税	407	7.5	416	9.2	431	8.4
地方交付税	2,487	45.6	2,370	52.7	2,357	46.1
普通交付税	2,228		2,129		2,091	
特別交付税	259		241		266	
寄附金	37	0.7	24	0.5	46	0.9
ふるさと納税	30		17		32	
地方債	412	7.6	271	6.0	955	18.7
その他	2,109	38.7	1,421	31.6	1,326	25.9
歳出合計	5,351	100.0	4,418	100.0	5,032	100.0
人件費	715	13.4	567	12.8	516	10.3
職員給与	416		349		311	
物件費	655	12.2	817	18.5	721	14.3
扶助費	315	5.9	340	7.7	331	6.6
公債費	484	9.0	524	11.9	433	8.6
普通建設事業	641	12.0	340	7.7	1,055	21.0
その他	2,542	47.5	1,830	41.4	1,976	39.3

(6) 財政指標等

項目	R2		R1	
	指標値	全道順位	指標値	全道順位
標準財政規模	2,903	119	2,762	122
財政力指数	0.176	135	0.171	135
実質収支	77	140	84	131
単年度収支	▲ 6	132	1	92
経常収支比率	79.4	153	78.1	164
実質赤字比率	-	-	-	-
連結実質赤字比率	-	-	-	-
実質公債費比率	5.8	155	5.6	151
将来負担比率	-	-	-	-
基金残高合計	5,529	29	5,295	30
財政調整基金	636	121	805	92
減債基金	829	34	759	42
その他特定目的基金	4,064	23	3,731	24
地方債現在高	3,468	161	3,534	163
債務負担行為現在高	704	61	769	57
ラスパイレース指数	93.6	174	93.5	176

(7) 税収

区分	R2		R1	
	収入済額	徴収率	収入済額	徴収率
市町村民税	172	98.0	182	98.4
個人	149	97.7	152	98.1
法人	23	100.0	30	100.0
固定資産税	185	96.7	185	96.3
土地	40	96.6	40	96.3
家屋	88	96.6	86	96.3
償却	49	96.5	50	95.8
合計	407	97.6	416	97.5

(8) 教育、医療、福祉

施設	数
教育	
幼稚園	-ヶ所
こども園	1ヶ所
小学校	3ヶ所
中学校	1ヶ所
高等学校	-ヶ所
医療	
病院	1ヶ所
診療所	-ヶ所
歯科	-ヶ所
福祉	
保育所	-ヶ所
養護老人ホーム	-ヶ所
特養老人ホーム	-ヶ所
軽費老人ホーム	-ヶ所
生活保護率(被保護人員/人口)	2.01%

(9) 公共施設等

施設	数
公民館	-施設
図書館	1施設
体育館	1施設
公営住宅	333戸
公園	
数	-ヶ所
面積	-ha
道路	
実延長	184km
面積	2,653,367m ²
上水道	
料金	2,000円
普及率	98.6%
下水道	
料金	3,500円
普及率	57.6%
ごみ処理人口	3,664人
し尿処理人口	864人



おとべちょう
乙部町

団体コード： 013641
市町村類型： I-1

所在地 〒 043-0103 爾志郡乙部町字緑町388番地
TEL 0139-62-2311
FAX 0139-62-2939
URL https://www.town.otobe.lg.jp
E-mail soumu@town.otobe.lg.jp

	町長	副町長	議会議員	
	てらじま つとむ 寺島 努 57歳 1期目 任期満了日： 5.4.30	いしかわ たかのり 石川 孝範 1期目 任期満了日： 7.5.31	議長 はやしよしひで 林 義秀	副議長 くどう さとし 工藤 智司
町名の由来		沿革		
アイヌ語の「オ・ト・ウン・ペ」(川口に沼・ある・もの)から転化したもの。		明14. 6. 17 乙部村・小茂内村・突符村戸長役場設置。 〃 三ツ谷村・蚊柱村戸長役場設置。 明19 乙部村・小茂内村・突符村・三ツ谷村・蚊柱村戸長役場設置。 明35. 4. 1 乙部村・小茂内村・突符村、三ツ谷村、蚊柱村が合併し二級町村制施行、乙部村とする。 昭40. 10. 1 町制施行。		
姉妹・友好等都市提携		-		
地域指定状況				
低工	過疎	辺地	自公	離島
○	○	○	○	○
道立	特豪	山村	農振	半島
○	○	○	○	○
特定	-			
行政区画面積	162.59 km ² (道内 145 位)			

(1) 人口

区分	人口(人)	人口密度(人/km ²)	増減率(%)	人口割合(%)			世帯数(世帯)	道内順位	
				15歳未満	15~64歳	65歳以上		R2.10(国調)	人口
H22.10.1(国調)	4,408	27.1	▲ 8.5	11.2	54.4	34.4	1,863	128	
H27.10.1(国調)	3,906	24.0	▲ 11.4	9.9	49.7	40.4	1,729		
R2.10.1(国調)	3,403	20.9	▲ 12.9	8.3	46.0	45.6	1,597	65歳以上	
R4.1.1(住基)	3,428	(うち外国住民)	28	7.6	46.0	46.4	1,830	18	

(2) 職員数等

普通会計	61人
一般行政	54人
教育	7人
消防	0人
公営企業等	35人
うち病院	23人
計	96人

(3) 産業構造

産業区分	就業人口(人)	構成比(%)
1次	161	10.3
2次	457	29.3
3次	940	60.3
計(分類不能含む)	1,559	100.0

(4) 基幹産業の状況等

産業	R2生産額(道内シェア)	R2経営体数	主な産物
農業	3.4 億円 (0.03%)	65	野菜、米、豆類
漁業	2.4 億円 (0.12%)	H30経営体数 69	主な水産物：すけとうだら、なまこ、さけ、きたむらさきうに
工業	R2製造品出荷額等(道内シェア) 40.3 億円 (0.07%)	R2事業所数 7	主な製造品：食料品
商業	H28商品販売額(道内シェア) 26.9 億円 (0.02%)	H28事業所数 37	主な特産品：菓子類、飲料、酒類
観光	R2観光客入込数(道内シェア) 6.0 万人 (0.07%)	主な観光資源	

(5) 歳入・歳出の状況

区分	R2		R1		H30	
	決算額	構成比	決算額	構成比	決算額	構成比
歳入合計	4,937	100.0	4,449	100.0	4,383	100.0
地方税	285	5.8	280	6.3	286	6.5
地方交付税	2,115	42.8	2,059	46.3	2,099	47.9
普通交付税	1,914		1,854		1,872	
特別交付税	200		205		227	
寄附金	64	1.3	93	2.1	103	2.4
ふるさと納税	59		77		99	
地方債	674	13.7	853	19.2	574	13.1
その他	1,799	36.4	1,164	26.2	1,320	30.1
歳出合計	4,798	100.0	4,323	100.0	4,262	100.0
人件費	637	13.3	496	11.5	499	11.7
職員給与	333		294		301	
物件費	494	10.3	503	11.6	520	12.2
扶助費	203	4.2	223	5.2	227	5.3
公債費	548	11.4	546	12.6	563	13.2
普通建設事業	967	20.1	1,203	27.8	1,002	23.5
その他	1,949	40.6	1,352	31.3	1,451	34.1

(6) 財政指標等

項目	R2		R1	
	指標値	全道順位	指標値	全道順位
標準財政規模	2,381	148	2,314	148
財政力指数	0.146	156	0.143	156
実質収支	89	131	125	94
単年度収支	▲ 36	158	4	85
経常収支比率	69.6	177	69.7	177
実質赤字比率	-	-	-	-
連結実質赤字比率	-	-	-	-
実質公債費比率	4.3	168	3.8	168
将来負担比率	-	-	-	-
基金残高合計	5,214	34	4,885	41
財政調整基金	492	145	498	143
減債基金	1,801	7	1,769	7
その他特定目的基金	2,921	38	2,618	43
地方債現在高	3,992	152	3,856	155
債務負担行為現在高	0	171	0	173
ラスパイレス指数	95.6	149	95.5	150

(7) 税収

区分	R2		R1	
	収入済額	徴収率	収入済額	徴収率
市町村民税	148	96.0	147	95.1
個人	130	95.4	129	94.4
法人	18	100.0	19	100.0
固定資産税	96	79.7	92	78.0
土地	17	79.4	17	77.7
家屋	58	79.4	55	77.7
償却	19	79.4	18	77.7
合計	285	90.3	280	89.3

(8) 教育、医療、福祉

施設	数
教育	
幼稚園	-ヶ所
こども園	-ヶ所
小学校	3ヶ所
中学校	1ヶ所
高等学校	-ヶ所
医療	
病院	1ヶ所
診療所	-ヶ所
歯科	-ヶ所
福祉	
保育所	2ヶ所
養護老人ホーム	-ヶ所
特養老人ホーム	1ヶ所
軽費老人ホーム	-ヶ所
生活保護率(被保護人員/人口)	2.38%

(9) 公共施設等

公民館	1施設
図書館	-施設
体育館	1施設
公営住宅	220戸
公園	
数	1ヶ所
面積	1ha
道路	
実延長	135km
面積	1,910,219m ²
上水道	
料金	1,990円
普及率	98.1%
下水道	
料金	3,690円
普及率	85.5%
ごみ処理人口	3,482人
し尿処理人口	940人



おくしりちょう
奥尻町

団体コード： 013676
市町村類型： I-2

所在地 〒 043-1498 奥尻郡奥尻町字奥尻806番地
TEL 01397-2-3111
FAX 01397-2-3445
URL https://www.town.okushiri.lg.jp
E-mail info@town.okushiri.lg.jp

	町長 しんむら たかみ 新村 卓実 69歳 4期目 任期満了日： 7.3.17	副町長 たなか あつし 田中 敦詞 2期目 任期満了日： 7.4.26	議会議員 議長 くだういさむ 工藤 勇 副議長 さいとうのぶひこ 齋藤 伸彦
	議員定数 8人 任期満了日 5.4.30	沿革 明2 約懸村、赤石村、薬師村、青苗村設置。 明12. 7. 15 約懸村、赤石村、薬師村、青苗村戸長役場設置。 明39. 4. 1 奥尻村、赤石村、薬師村、青苗村が合併し二級町村制施行、奥尻村とする。 昭41. 1. 1 町制施行。	
町名の由来 アイヌ語の「イクシユン・シリ」(イクは「向こう」、シリは「島」)から転訛したもの。		沿革	
姉妹・友好等都市提携 淡路市(兵庫県)			
地域指定状況			
低工	過疎	辺地	自公
○	○	○	○
道立	離島	特豪	山村
○	○	○	○
農振	半島	特定	
○	○	○	
行政区画面積 142.99 km ² (道内 149 位)			

(1) 人口

区分	人口(人)	人口密度(人/km ²)	増減率(%)	人口割合(%)			世帯数(世帯)	道内順位 R2.10(国調)
				15歳未満	15~64歳	65歳以上		
H22.10.1 (国調)	3,033	21.2	▲ 16.7	10.5	56.8	32.7	1,364	人口 156 65歳以上 48
H27.10.1 (国調)	2,690	18.8	▲ 11.3	9.4	53.6	37.0	1,270	
R2.10.1 (国調)	2,410	16.9	▲ 10.4	6.8	51.9	41.4	1,215	
R4.1.1 (住基)	2,425 (うち外国住民 7人)		7	6.4	52.5	41.2	1,491	

(2) 職員数等

普通会計	103人
一般行政	72人
教育	31人
消防	0人
公営企業等	48人
うち病院	36人
計	151人

(3) 産業構造

産業区分	就業人口(人)	構成比(%)
1次	135	10.6
2次	161	12.7
3次	970	76.5
計 (分類不能含む)	1,268	100.0

(4) 基幹産業の状況等

産業	R2生産額(道内シェア)	R2経営体数	主な農産物
農業	1.6 億円 (0.01%)	19	果実、野菜、肉用牛、米
漁業	3.1 億円 (0.15%)	H30経営体数 116	主な水産物：きたむらさきうに、なまこ、するめいか
工業	R2製造品出荷額等(道内シェア) 2.4 億円 (0.00%)	R2事業所数 3	主な製造品
商業	H28商品販売額(道内シェア) 25.6 億円 (0.01%)	H28事業所数 51	主な特産品
観光	R2観光客入込数(道内シェア) 1.8 万人 (0.02%)	主な観光資源	奥尻島の漁村、なべつる岩、丁字頭勾玉、青苗言代主神社、旧幌内硫黄鉱山・幌内温泉跡

(5) 歳入・歳出の状況

区分	R2 (百万円/%)		R1 (百万円/%)		H30 (百万円/%)	
	決算額	構成比	決算額	構成比	決算額	構成比
歳入合計	4,537	100.0	3,885	100.0	4,405	100.0
地方税	274	6.0	273	7.0	282	6.4
地方交付税	2,232	49.2	2,169	55.8	2,173	49.3
普通交付税	1,937		1,880		1,875	
特別交付税	295		289		298	
寄附金	52	1.1	59	1.5	43	1.0
ふるさと納税	42		50		40	
地方債	505	11.1	389	10.0	830	18.9
その他	1,475	32.5	995	25.6	1,076	24.4
歳出合計	4,438	100.0	3,861	100.0	4,385	100.0
人件費	883	19.9	862	22.3	803	18.3
職員給与	579		562		533	
物件費	811	18.3	815	21.1	802	18.3
扶助費	99	2.2	99	2.6	86	2.0
公債費	658	14.8	654	17.0	664	15.1
普通建設事業	601	13.5	335	8.7	814	18.6
その他	1,385	31.2	1,096	28.4	1,216	27.7

(6) 財政指標等

項目	R2 (百万円/%)		R1 (百万円/%)	
	指標値	全道順位	指標値	全道順位
標準財政規模	2,366	150	2,302	149
財政力指数	0.134	162	0.133	162
実質収支	92	128	24	172
単年度収支	68	39	5	82
経常収支比率	84.3	122	88.0	99
実質赤字比率	-	-	-	-
連結実質赤字比率	-	-	-	-
実質公債費比率	10.3	60	11.0	46
将来負担比率	22.3	85	20.5	88
基金残高合計	1,141	163	1,107	161
財政調整基金	837	90	825	89
減債基金	67	144	59	148
その他特定目的基金	237	175	223	175
地方債現在高	4,955	129	5,090	125
債務負担行為現在高	5	167	0	173
ラスパイレス指数	89.8	178	92.4	178

(7) 税収

区分	R2 (百万円/%)		R1 (百万円/%)	
	収入済額	徴収率	収入済額	徴収率
市町村民税	137	93.9	137	93.0
個人	125	93.7	123	92.6
法人	12	96.5	14	96.9
固定資産税	101	89.4	101	85.8
土地	7	82.5	7	77.6
家屋	56	87.9	56	84.0
償却	31	92.0	30	88.2
合計	274	92.9	273	90.9

(8) 教育、医療、福祉

施設	数
教育	2ヶ所
幼稚園	2ヶ所
こども園	-ヶ所
小学校	2ヶ所
中学校	1ヶ所
高等学校	1ヶ所
医療	1ヶ所
病院	1ヶ所
診療所	1ヶ所
歯科	-ヶ所
福祉	-ヶ所
保育所	-ヶ所
養護老人ホーム	-ヶ所
特養老人ホーム	-ヶ所
軽費老人ホーム	-ヶ所
生活保護率 (被保護人員/人口)	2.36%

(9) 公共施設等

公民館	-	施設
図書館	-	施設
体育館	-	施設
公営住宅	224戸	
公園	10ヶ所	数
	30ha	面積
道路	106km	実延長
	1,347,753m ²	面積
上水道	2,430円	料金
	75.7%	普及率
下水道	2,390円	料金
	71.3%	普及率
ごみ処理人口	2,445人	
し尿処理人口	548人	



いまかねちょう
今金町

団体コード： 013706
市町村類型： II - O

所在地 〒 049-4393 瀬棚郡今金町字今金48番地の1
TEL 0137-82-0111
FAX 0137-82-2492
URL https://www.town.imakane.lg.jp
E-mail imakane@town.imakane.lg.jp

	町長	副町長	議会議員						
	そとぎき ひでと 外崎 秀人 73 歳 5 期目 任期満了日： 5.4.30	なかじま みつひろ 中島 光弘 2 期目 任期満了日： 5.6.30	議長 むらせ ひろし 村瀬 廣	副議長 はが よしお 芳賀 芳夫	議員定数 12 人	任期満了日 5.4.30			
町名の由来		沿革							
町の中心市街地の字名を採用したもので、由来は開拓功労者の今村藤次郎と金森石郎両氏の姓の冠字をとってつけられたもの。		昭和30. 6. 13 瀬棚村から分村し、利別村戸長役場設置。 昭和39. 4. 1 二級町村制施行、利別村とする。 昭4. 4. 1 一級町村制施行。 昭7 一部を東瀬棚村に編入。 昭22. 10. 1 町制施行、今金町と改称。							
姉妹・友好等都市提携		-							
地域指定状況		-							
低工	過疎	辺地	自公	離島	特豪	山村	農振	半島	特定
	○				○	○	○	○	○
行政区画面積	568.25 km ² (道内 56 位)								

(1) 人口

区分	人口(人)	人口密度(人/km ²)	増減率(%)	人口割合(%)			世帯数(世帯)	道内順位	
				15歳未満	15~64歳	65歳以上		R2.10(国調)	人口
H22.10.1 (国調)	6,186	10.9	▲ 4.3	10.7	56.3	33.1	2,388		94
H27.10.1 (国調)	5,628	9.9	▲ 9.0	10.1	52.7	37.3	2,280		
R2.10.1 (国調)	5,072	8.9	▲ 9.9	9.2	49.6	41.2	2,192	65歳以上	52
R4.1.1 (住基)	4,963	(うち外国住民 4 人)		9.4	49.3	41.4	2,490		

(2) 職員数等

普通会計	88 人
一般行政	68 人
教育	20 人
消防	0 人
公営企業等	88 人
うち病院	45 人
計	176 人

(3) 産業構造

産業区分	就業人口(人)	構成比(%)
1次	706	28.0
2次	341	13.5
3次	1,464	58.2
計(分類不能含む)	2,517	100.0

(4) 基幹産業の状況等

産業	生産額(道内シェア)	R2経営体数	主な産物
農業	42.5 億円 (0.34%)	250	米、乳用牛、野菜、肉用牛
漁業	- 億円 -	H30経営体数 -	主な水産物 -
工業	4.0 億円 (0.01%)	R2事業所数 5	主な製造品 -
商業	73.7 億円 (0.04%)	H28事業所数 57	主な特産品 : 飲料、農産加工品、酒類
観光	11.0 万人 (0.14%)	主な観光資源	後志利別川

(5) 歳入・歳出の状況

区分	R2		R1		H30	
	決算額	構成比	決算額	構成比	決算額	構成比
歳入合計	6,559	100.0	6,141	100.0	6,899	100.0
地方税	522	8.0	524	8.5	531	7.7
地方交付税	2,747	41.9	2,725	44.4	2,755	39.9
普通交付税	2,490		2,474		2,480	
特別交付税	258		251		275	
寄附金	14	0.2	13	0.2	22	0.3
ふるさと納税	14		13		19	
地方債	725	11.1	615	10.0	1,501	21.8
その他	2,550	38.9	2,264	36.9	2,091	30.3
歳出合計	6,497	100.0	6,119	100.0	6,864	100.0
人件費	904	13.9	808	13.2	758	11.0
職員給与	592		495		492	
物件費	751	11.6	755	12.3	893	13.0
扶助費	484	7.5	484	7.9	498	7.3
公債費	496	7.6	557	9.1	594	8.7
普通建設事業	1,437	22.1	1,111	18.2	1,912	27.9
その他	2,424	37.3	2,404	39.3	2,210	32.2

(6) 財政指標等

項目	R2		R1	
	指標値	全道順位	指標値	全道順位
標準財政規模	3,353	100	3,312	98
財政力指数	0.197	120	0.189	124
実質収支	22	176	21	173
単年度収支	0	116	▲ 7	113
経常収支比率	78.6	157	85.1	126
実質赤字比率	-	-	-	-
連結実質赤字比率	-	-	-	-
実質公債費比率	6.1	148	6.1	143
将来負担比率	-	-	-	-
基金残高合計	2,778	96	2,815	96
財政調整基金	299	169	311	166
減債基金	482	65	552	58
その他特定目的基金	1,998	70	1,952	67
地方債現在高	6,265	104	6,021	105
債務負担行為現在高	0	171	111	125
ラスパイレス指数	96.5	120	97.3	91

(7) 税収

区分	R2		R1	
	収入済額	徴収率	収入済額	徴収率
市町村民税	242	97.9	249	98.7
個人	211	97.6	213	98.5
法人	30	100.0	35	100.0
固定資産税	221	98.5	216	98.2
土地	42	98.5	42	98.2
家屋	102	98.5	100	98.2
償却	72	98.5	70	98.2
合計	522	98.3	524	98.6

(8) 教育、医療、福祉

施設	数
教育	
幼稚園	- ケ所
こども園	- ケ所
小学校	2 ケ所
中学校	1 ケ所
高等学校	- ケ所
医療	
病院	1 ケ所
診療所	- ケ所
歯科	- ケ所
福祉	
保育所	- ケ所
養護老人ホーム	- ケ所
特養老人ホーム	- ケ所
軽費老人ホーム	- ケ所
生活保護率(被保護人員/人口)	1.85 %

(9) 公共施設等

施設	数
公民館	- 施設
図書館	- 施設
体育館	1 施設
公営住宅	290 戸
公園	
数	5 ケ所
面積	48 ha
道路	
実延長	312 km
面積	3,963,926 m ²
上水道	
料金	1,950 円
普及率	90.9 %
下水道	
料金	2,950 円
普及率	66.6 %
ごみ処理人口	4,792 人
し尿処理人口	1,667 人



せたなちょう

せたな町

団体コード：013714
市町村類型：II-O

所在地 〒049-4592 久遠郡せたな町北檜山区徳島63番地1
TEL 0137-84-5111
FAX 0137-84-4657
URL <https://www.town.setana.lg.jp>
E-mail setana.somu@town.setana.lg.jp

	町長	たかはし さだみつ 高橋 貞光 71歳 5期目 任期満了日：7.10.1	副町長	ささき まさのり 佐々木 正則	2期目 任期満了日：7.10.17	議会議員	議長 まがら かつのり 真柄 克紀
					期目 任期満了日： 期目 任期満了日：	副議長 すがわら よしゆき 菅原 義幸	議員定数 12人
町名の由来		沿革					
町村合併の際、新町名を公募して「せたな町」と命名されたもの。		明13. 3 一般瀬村外5村戸長役場設置。平田内村外2村戸長役場設置。太櫓部4村戸長役場設置。 明14 瀬棚外4村戸長役場設置。 明35 一般瀬村、三瀬瀬村、日方治村が合併し久遠村とする。 明35. 2. 19 久遠村、太田村、上古丹村、湯尻村が合併し二級町村制施行、久遠村とする。 明35. 4. 1 瀬棚村から分離し、東瀬棚村戸長役場設置。 明39. 4. 1 瀬棚村、梅花都村、中歌村、虹瀬村、鳥歌村が合併し二級町村制施行、瀬棚村とする。 大8. 4. 1 二級町村制施行、東瀬棚村とする。 大10. 1. 1 太櫓村、古櫓多村、良瑠石村、鶴治村が合併し二級町村制施行、太櫓村とする。 大12 瀬棚村が町制施行。 昭28 貝取瀬村、平田内村、長磯村が合併し、貝取瀬村とする。 昭30. 4. 1 東瀬棚町、太櫓村が合併し、北檜山町とする。 昭30. 7. 20 久遠村、貝取瀬村が合併し、大成村とする。 昭41. 10. 1 大成村が町制施行。 平17. 9. 1 大成町、瀬棚町及び北檜山町を廃し、せたな町を設置。					
姉妹・友好等都市提携		ハンフォード(アメリカ)、豊山町(愛知県)					
地域指定状況		低工 過疎 辺地 自公 離島 特豪 山村 農振 半島 特定					
行政区画面積		638.68 km ² (道内 40 位)					

(1) 人口

区分	人口(人)	人口密度(人/km ²)	増減率(%)	人口割合(%)			世帯数(世帯)	道内順位	
				15歳未満	15~64歳	65歳以上		R2.10(国調)	人口
H22.10.1(国調)	9,590	15.0	▲10.8	10.6	51.7	37.6	4,169	67	
H27.10.1(国調)	8,473	13.3	▲11.6	8.8	48.8	42.4	3,862		
R2.10.1(国調)	7,398	11.6	▲12.7	7.9	45.0	47.1	3,534	65歳以上	
R4.1.1(住基)	7,368	(うち外国住民)	32人	7.5	45.6	46.9	4,002	12	

(2) 職員数等

普通会計	140人
一般行政	129人
教育	11人
消防	0人
公営企業等	78人
うち病院	60人
計	218人

(3) 産業構造

産業区分	就業人口(人)	構成比(%)
1次	927	25.2
2次	545	14.8
3次	2,202	59.9
計(分類不能含む)	3,676	100.0

(4) 基幹産業の状況等

産業	生産額(道内シェア)	R2経営体数	主な農産物
農業	45.3 億円 (0.36%)	278	乳用牛、米
漁業	6.6 億円 (0.33%)	H30経営体数 151	主な水産物：さけ、きたむらさきうに、するめいか、なまこ
工業	17.8 億円 (0.03%)	R2事業所数 7	主な製造品：食料品
商業	H28商品販売額(道内シェア) 98.3 億円 (0.06%)	H28事業所数 113	主な特産品：菓子類、酒類、農産加工品、畜産加工品
観光	R2観光客入込数(道内シェア) 18.6 万人 (0.23%)	主な観光資源	後志利別川、三本杉岩、浮島公園、太田神社、玉川公園

(5) 歳入・歳出の状況

区分	R2		R1		H30	
	決算額	構成比	決算額	構成比	決算額	構成比
歳入合計	10,014	100.0	9,238	100.0	9,731	100.0
地方税	657	6.6	658	7.1	666	6.8
地方交付税	5,046	50.4	4,947	53.6	5,119	52.6
普通交付税	4,558		4,451		4,574	
特別交付税	489		496		545	
寄附金	150	1.5	190	2.1	183	1.9
ふるさと納税	146		187		177	
地方債	1,061	10.6	823	8.9	1,273	13.1
その他	3,101	31.0	2,620	28.4	2,491	25.6
歳出合計	9,727	100.0	9,011	100.0	9,529	100.0
人件費	1,527	15.7	1,277	14.2	1,271	13.3
職員給与	962		858		856	
物件費	943	9.7	1,110	12.3	1,136	11.9
扶助費	663	6.8	719	8.0	715	7.5
公債費	1,197	12.3	1,238	13.7	1,308	13.7
普通建設事業	1,541	15.9	1,362	15.1	2,084	21.9
その他	3,856	39.6	3,305	36.7	3,015	31.6

(6) 財政指標等

項目	R2		R1	
	指標値	全道順位	指標値	全道順位
標準財政規模	5,691	51	5,553	51
財政力指数	0.150	153	0.146	153
実質収支	276	43	227	52
単年度収支	50	48	25	55
経常収支比率	87.7	88	87.5	105
実質赤字比率	-	-	-	-
連結実質赤字比率	-	-	-	-
実質公債費比率	8.8	93	8.8	96
将来負担比率	-	-	-	-
基金残高合計	4,612	46	4,351	49
財政調整基金	1,537	35	1,534	35
減債基金	201	110	201	113
その他特定目的基金	2,874	42	2,617	44
地方債現在高	8,824	75	8,910	72
債務負担行為現在高	18	161	13	163
ラスパイレス指数	96.4	127	95.8	143

(7) 税収

区分	R2		R1	
	収入済額	徴収率	収入済額	徴収率
市町村民税	304	95.5	306	95.0
個人	267	95.0	268	94.3
法人	36	100.0	38	99.6
固定資産税	271	94.2	268	93.4
土地	47	94.1	46	93.4
家屋	135	94.0	132	93.2
償却	83	94.0	84	93.3
合計	657	95.4	658	94.8

(8) 教育、医療、福祉

施設	数
幼稚園	-ヶ所
こども園	1ヶ所
小学校	4ヶ所
中学校	3ヶ所
高等学校	1ヶ所
病院	1ヶ所
診療所	4ヶ所
歯科	2ヶ所
保育所	2ヶ所
養護老人ホーム	1ヶ所
特養老人ホーム	-ヶ所
軽費老人ホーム	-ヶ所
生活保護率(被保護人員/人口)	2.78%

(9) 公共施設等

施設	数
公民館	-施設
図書館	1施設
体育館	2施設
公営住宅	668戸
公園	15ヶ所
面積	24ha
道路	実延長 406km
面積	4,531,728m ²
上水道	料金 1,620円
普及率	94.3%
下水道	料金 3,290円
普及率	65.4%
ごみ処理人口	7,311人
し尿処理人口	3,251人