

# 石狩振興局

所在地 〒 060-8558 北海道札幌市中央区北3条西7丁目道庁別館  
 TEL 011-231-4111  
 FAX 011-232-2555  
 URL <https://www.ishikari.pref.hokkaido.lg.jp>



## 管内の概要【6市1町1村】

簡易統計情報	面積 (R4.4.1国土地理院)	3,540.13 km <sup>2</sup>
	人口 (R2.10.1国勢調査)	2,396,732 人
	世帯数 (R2.10.1国勢調査)	1,153,297 世帯
	人口密度	677.02 人/km <sup>2</sup>
産業構造 (就業人口)	1次産業	11,554 人
	2次産業	151,745 人
	3次産業	840,272 人



さっぽろし  
**札幌市**

所在地 〒060-8611 札幌市中央区北1条西2丁目  
T E L 011-211-2111  
F A X 011-218-5171  
U R L <https://www.city.sapporo.jp>  
E-mail somu.somu@city.sapporo.jp

団体コード： 011002  
市町村類型： 政令市

	市長	副市長	議会議員						
	あきもと かつひろ <b>秋元 克広</b>	まちだ たかとし 町田 隆敏	議長	ほそかわ まさと 細川 正人					
	66歳 2期目 任期満了日： 5.5.1	よしおかと おる 吉岡 亨	副議長	みねまわりのりまさ 峯廻 紀昌					
		いしかわ としや 石川 敏也	議員定数	任期満了日					
市名の由来		沿革							
アイヌ語の「サリ・ポロ・ベツ」(その葦原が・広大な・川)、「サツ・ポロ・ベツ」(乾いた・大きな・川)から転訛したもの。		<small>明12 札幌区役所の管轄となる。 明17 札幌区役所及び札幌外7群役所の所管となる。 明32. 10. 1 区制施行。 大11. 8. 1 市制施行。 昭16. 4. 1 円山町を編入。 昭25. 7. 1 白石町を編入。 昭30. 3. 1 琴似町、札幌村、徳路村を編入。 昭36. 5. 1 豊平町を編入。 昭42. 3. 1 手稲町を編入。 昭47. 4. 1 政令指定都市。区制施行。 平成. 11. 6 分区(厚別区、手稲区)。 平9. 11. 4 分区(清田区)。</small>							
姉妹・友好等都市提携									
ポートランド(アメリカ)、ミュンヘン(ドイツ)、瀋陽(中国)、ノボシビルスク(ロシア連邦)、大田広域市(韓国)、白石市(宮城県)、浜松市(静岡県)、松本市(長野県)、鹿児島市(鹿児島県)									
地域指定状況									
低工	過疎	辺地	自公	離島	特豪	山村	農振	半島	特定
			国立・連立				○		
行政区画面積		1,121.26 km <sup>2</sup> (道内 7 位)							

(1) 人口

区分	人口(人)	人口密度(人/km <sup>2</sup> )	増減率(%)	人口割合(%)			世帯数(世帯)	道内順位	
				15歳未満	15~64歳	65歳以上		R2.10(国調)	人口
H22.10.1(国調)	1,913,545	1,706.8	1.7	11.7	67.7	20.5	885,848		1
H27.10.1(国調)	1,952,356	1,741.2	2.0	11.4	63.7	24.9	921,837		
R2.10.1(国調)	1,973,395	1,760.0	1.1	11.1	61.0	27.9	969,161	65歳以上	172
R4.1.1(住基)	1,960,668			10.9	61.1	28.0	1,087,058		

(2) 職員数等

普通会計	19,397人
一般行政	7,396人
教育	10,160人
消防	1,841人
公営企業等	3,471人
うち病院	1,180人
計	22,868人

(3) 産業構造

産業区分	就業人口(人)	構成比(%)
1次	3,983	0.5
2次	115,924	13.7
3次	697,967	82.5
計(分類不能含む)	845,953	100.0

(4) 基幹産業の状況等

産業	R2生産額(道内シェア)	R2経営体数	主な産物
農業	55.5 億円 (0.44%)	388	野菜、鶏、乳用牛
漁業	- 億円 -	H30経営体数 -	水産物 -
工業	R2製造品出荷額等(道内シェア) 5,896.1 億円 (9.75%)	R2事業所数 886	主な製造品 : 食料品、金属製品、印刷・同関連
商業	H28商品販売額(道内シェア) 99,560.1 億円 (55.31%)	H28事業所数 14,167	主な特産品 : 農産加工品、菓子類、乳製品、めん・パン類
観光	R2観光客入込数(道内シェア) 570.5 万人 (7.04%)	主な観光資源	サッポロ・シティ・ジャズ、さっぽろライラックまつり、札幌芸術の森、札幌市円山動物園

(5) 歳入・歳出の状況

区分	R2		R1		H30	
	決算額	構成比	決算額	構成比	決算額	構成比
歳入合計	1,288,834	100.0	1,004,028	100.0	986,962	100.0
地方税	335,437	26.0	338,947	33.8	325,865	33.0
地方交付税	106,689	8.3	110,868	11.0	104,610	10.6
普通交付税	103,585		107,778		100,128	
特別交付税	3,104		3,091		4,482	
寄附金	1,384	0.1	1,205	0.1	899	0.1
ふるさと納税	737		456		506	
地方債	94,959	7.4	88,543	8.8	94,854	9.6
その他	750,364	58.2	464,464	46.3	460,735	46.7
歳出合計	1,272,707	100.0	992,751	100.0	978,964	100.0
人件費	166,657	13.1	163,553	16.5	163,480	16.7
職員給与	119,927		119,175		119,637	
物件費	105,318	8.3	92,877	9.4	89,655	9.2
扶助費	326,133	25.6	319,167	32.2	303,489	31.0
公債費	89,303	7.0	85,869	8.7	84,251	8.6
普通建設事業	99,965	7.9	93,970	9.5	107,445	11.0
その他	485,330	38.1	237,316	23.9	230,644	23.6

(6) 財政指標等

項目	R2		R1	
	指標値	全道順位	指標値	全道順位
標準財政規模	526,342	1	516,149	1
財政力指数	0.738	5	0.733	5
実質収支	12,229	1	7,533	1
単年度収支	4,696	1	2,559	1
経常収支比率	97.1	10	95.3	29
実質赤字比率	-	-	-	-
連結実質赤字比率	-	-	-	-
実質公債費比率	2.6	171	2.1	172
将来負担比率	43.0	62	49.7	60
基金残高合計	68,800	1	65,180	1
財政調整基金	25,891	1	22,391	1
減債基金	776	38	966	25
その他特定目的基金	42,133	1	41,824	1
地方債現在高	1,098,668	1	1,083,760	1
債務負担行為現在高	223,733	1	224,866	1
ラスパイレス指数	99.6	8	99.6	10

(7) 税収

区分	R2		R1	
	収入済額	徴収率	収入済額	徴収率
市町村民税	168,979	98.4	172,626	98.5
個人	142,644	98.4	140,989	98.3
法人	26,336	98.4	31,637	99.2
固定資産税	116,189	98.0	115,301	99.4
土地	31,874	98.0	31,827	99.4
家屋	72,594	98.0	71,905	99.4
償却	11,347	97.9	11,196	99.7
合計	335,437	98.3	338,947	98.9

(8) 教育、医療、福祉

施設	数
教育	
幼稚園	9ヶ所
こども園	1ヶ所
小学校	199ヶ所
中学校	99ヶ所
高等学校	33ヶ所
病院	1ヶ所
医療	
診療所	23ヶ所
歯科	-ヶ所
福祉	
保育所	21ヶ所
養護老人ホーム	1ヶ所
特養老人ホーム	1ヶ所
軽費老人ホーム	3ヶ所
生活保護率(被保護人員/人口)	3.65%

(9) 公共施設等


公民館	1施設
図書館	12施設
体育館	14施設
公営住宅	26,614戸
公園	
数	2,816ヶ所
面積	3,079ha
道路	
実延長	5,295km
面積	59,351,941m <sup>2</sup>
上水道	
料金	1,452円
普及率	100.5%
下水道	
料金	1,371円
普及率	99.8%
ごみ処理人口	1,960,829人
し尿処理人口	3,696人



# えべつし 江別市

団体コード： 012173  
市町村類型： Ⅲ-3

所在地 〒 067-8674 江別市高砂町6番地  
T E L 011-382-4141  
F A X 011-381-1070  
U R L https://www.city.ebetsu.hokkaido.jp  
E-mail koucho@city.ebetsu.lg.jp

	市長	副市長	議会議員	
	みよし のぼる <b>三好 昇</b> 73歳 4期目 任期満了日： 5.4.30	ごとう よしひと 後藤 好人 1期目 任期満了日： 7.6.30	議長 みやもと ただあき 宮本 忠明	副議長 しまだ やすみ 島田 泰美
市名の由来		沿革		
アイヌ語の「ユベオツ」(サメのいる川)または「イブツ」(大事な場所への入口)から由来したものと。		明11. 10 江別村を設置 明13. 2. 9 対履、江別村戸長役場設置。 明14 樺津村を設置 明19 江別村外2村戸長役場開庁。 明29 樺津村から新樺津村を分村。 明34 空知郡樺向村の一部を編入。 江別村、対履村、樺津村が合併、二級町村制施行、江別村となる。 明42. 4. 1 一級町村制施行。 大5. 1. 1 町制施行。 昭29. 7. 1 市制施行。		
姉妹・友好等都市提携		グレシャム(アメリカ)、土佐市(高知県)		
地域指定状況		低工 過疎 辺地 自公 離島 特豪 山村 農振 半島 特定		
行政区画面積		187.38 km <sup>2</sup> (道内 139 位)		

### (1) 人口

区分	人口(人)	人口密度(人/km <sup>2</sup> )	増減率(%)	人口割合(%)			世帯数(世帯)	道内順位	
				15歳未満	15~64歳	65歳以上		R2.10(国調)	R2.10(国調)
H22.10.1(国調)	123,722	659.6	▲1.5	12.2	66.0	21.8	51,170	人口	7
H27.10.1(国調)	120,636	643.8	▲2.5	11.2	61.7	27.1	51,983	65歳以上	160
R2.10.1(国調)	121,056	646.0	0.3	11.2	58.1	30.7	53,977		
R4.1.1(住基)	119,701	(うち外国住民 693人)		11.4	57.3	31.4	59,124		

### (2) 職員数等

普通会計	716人
一般行政	489人
教育	96人
消防	131人
公営企業等	430人
うち病院	342人
計	1,146人

### (3) 産業構造

産業区分	就業人口(人)	構成比(%)
1次	1,480	2.8
2次	9,256	17.3
3次	40,708	76.2
計(分類不能含む)	53,400	100.0

### (4) 基幹産業の状況等

産業	生産額(道内シェア)	R2経営体数	主な農産物
農業	85.9億円 (0.68%)	335	野菜、乳用牛、米
漁業	-億円 -	H30経営体数 -	主な水産物 -
工業	R2製造品出荷額等(道内シェア) 968.5億円 (1.60%)	R2事業所数 78	主な製造品 : 食品、パルプ・紙・紙加工品
商業	H28商品販売額(道内シェア) 1,402.7億円 (0.78%)	H28事業所数 621	主な特産品 : 菓子類、農産加工品、畜産加工品、乳製品
観光	R2観光客入込数(道内シェア) 136.1万人 (1.68%)	主な観光資源	: えべつやきもの市

### (5) 歳入・歳出の状況

区分	R2		R1		H30	
	決算額	構成比	決算額	構成比	決算額	構成比
歳入合計	60,052	100.0	46,582	100.0	45,001	100.0
地方税	12,699	21.2	12,659	27.2	12,484	27.7
地方交付税	10,028	16.7	10,078	21.6	9,852	21.9
普通交付税	9,244		9,264		8,882	
特別交付税	784		814		970	
寄附金	609	1.0	132	0.3	106	0.2
ふるさと納税	395		131		61	
地方債	3,260	5.4	2,980	6.4	3,461	7.7
その他	33,455	55.7	20,734	44.5	19,098	42.4
歳出合計	58,983	100.0	46,060	100.0	44,151	100.0
人件費	6,859	11.6	6,676	14.5	6,651	15.1
職員給与	4,042		4,033		3,993	
物件費	7,212	12.2	5,847	12.7	5,669	12.8
扶助費	13,034	22.1	12,151	26.4	11,212	25.4
公債費	3,615	6.1	3,634	7.9	3,776	8.6
普通建設事業	3,393	5.8	3,660	8.0	4,110	9.3
その他	24,868	42.2	14,092	30.6	12,733	28.8

### (6) 財政指標等

項目	R2		R1	
	指標値	全道順位	指標値	全道順位
標準財政規模	25,452	9	24,647	9
財政力指数	0.557	11	0.551	11
実質収支	995	7	494	14
単年度収支	502	7	▲335	174
経常収支比率	92.6	40	94.4	37
実質赤字比率	-	-	-	-
連結実質赤字比率	-	-	-	-
実質公債費比率	6.3	142	7.1	129
将来負担比率	16.8	90	27.1	81
基金残高合計	4,179	53	3,813	57
財政調整基金	1,250	48	1,002	72
減債基金	828	35	888	35
その他特定目的基金	2,101	66	1,923	69
地方債現在高	37,875	11	38,073	11
債務負担行為現在高	4,356	19	5,664	13
ラスパイレス指数	98.0	53	98.0	59

### (7) 税収

区分	R2		R1	
	収入済額	徴収率	収入済額	徴収率
市町村民税	5,721	97.7	5,720	97.5
個人	5,018	97.5	4,936	97.3
法人	703	98.8	784	99.1
固定資産税	5,052	97.7	5,026	98.4
土地	1,060	97.7	1,077	98.4
家屋	3,072	97.7	3,026	98.4
償却	879	97.7	882	98.4
合計	12,699	97.8	12,659	98.1

### (8) 教育、医療、福祉

施設	数
教育	
幼稚園	-ヶ所
こども園	-ヶ所
小学校	17ヶ所
中学校	8ヶ所
高等学校	3ヶ所
医療	
病院	1ヶ所
診療所	2ヶ所
歯科	-ヶ所
福祉	
保育所	3ヶ所
養護老人ホーム	-ヶ所
特養老人ホーム	-ヶ所
軽費老人ホーム	-ヶ所
生活保護率(被保護人員/人口)	1.24%

### (9) 公共施設等


公民館	3施設
図書館	3施設
体育館	4施設
公営住宅	1,201戸
公園	
数	232ヶ所
面積	137ha
道路	
実延長	772km
面積	9,876,572m <sup>2</sup>
上水道	
料金	1,562円
普及率	100.5%
下水道	
料金	2,343円
普及率	97.6%
ごみ処理人口	119,502人
し尿処理人口	1,091人



ちとせし  
千歳市

団体コード：012246  
市町村類型：Ⅱ-3

所在地 〒066-8686 千歳市東雲町2丁目34番地  
TEL 0123-24-3131  
FAX 0123-22-8851  
URL <https://www.city.chitose.lg.jp>  
E-mail somu@city.chitose.lg.jp

	市長 やまぐち こうたろう <b>山口 幸太郎</b> 80歳 5期目 任期満了日：5.4.26	副市長 よこた りゅういち 横田 隆一 2期目 任期満了日：5.4.30	議会議員 議長 やまさき まさのり 山崎 昌則 副議長 こばやし ちよみ 小林 千代美 議員定数 23人 任期満了日 7.6.19
	市名の由来 「鶴は千年、亀は万年」の故事にちなみ命名されたもの。		
姉妹・友好等都市提携 アンカレジ(アメリカ)、コングスベルグ(ノルウェー)、長春(中国)、指宿市(鹿児島)		沿革 明13. 3. 1 千歳村外5村戸長役場設置。 明29 島松村外1村を分離 明30 一部を長沼村に分離 大4. 4. 1 千歳村外3村戸長役場設置。 千歳村、廣越村、烏樺舞村、長都村が合併し千歳村設置。 昭14. 4. 1 二級町村制施行。 昭17. 5. 1 一級町村制施行。 昭33. 7. 1 市制施行。	
地域指定状況			
低工	過疎	辺地	自公
		○	国立
行政区画面積		594.5 ㎦ (道内 49 位)	

(1) 人口

区分	人口(人)	人口密度(人/㎦)	増減率(%)	人口割合(%)			世帯数(世帯)	道内順位	
				15歳未満	15~64歳	65歳以上		R2.10(国調)	人口
H22.10.1(国調)	93,604	157.3	2.4	14.9	67.7	17.4	38,541		10
H27.10.1(国調)	95,648	160.9	2.2	14.2	64.9	20.9	40,638		
R2.10.1(国調)	97,950	164.8	2.4	13.3	63.5	23.2	43,809	65歳以上	179
R4.1.1(住基)	97,716		714人	13.1	63.4	23.5	50,961		

(2) 職員数等

普通会計	685人
一般行政	497人
教育	56人
消防	132人
公営企業等	376人
うち病院	303人
計	1,061人

(3) 産業構造

産業区分	就業人口(人)	構成比(%)
1次	1,606	3.4
2次	8,585	17.9
3次	36,424	76.0
計(分類不能含む)	47,913	100.0

(4) 基幹産業の状況等

産業	生産額(道内シェア)	R2経営体数	主な農産物
農業	112.9億円 (0.89%)	204	鶏、乳用牛、野菜
漁業	-億円 -	H30経営体数 -	主な水産物 -
工業	2,437.0億円 (4.03%)	R2事業所数 93	主な製造品 : 食料品
商業	H28商品販売額(道内シェア) 1,925.7億円 (1.07%)	H28事業所数 684	主な特産品 : 菓子類、酒類、農産加工品、めん・パン類
観光	R2観光客入込数(道内シェア) 141.0万人 (1.74%)	主な観光資源	支笏湖温泉、パレットの丘、ハーベストルート、支笏湖スカイロード

(5) 歳入・歳出の状況

区分	R2		R1		H30	
	決算額	構成比	決算額	構成比	決算額	構成比
歳入合計	67,960	100.0	47,323	100.0	40,265	100.0
地方税	14,524	21.4	15,825	33.4	15,258	37.9
地方交付税	4,503	6.6	4,703	9.9	3,596	8.9
普通交付税	4,088		4,291		3,186	
特別交付税	415		412		411	
寄附金	3,244	4.8	3,489	7.4	281	0.7
ふるさと納税	3,228		1,667		254	
地方債	4,367	6.4	2,886	6.1	2,632	6.5
その他	41,322	60.8	20,421	43.2	18,498	45.9
歳出合計	66,969	100.0	46,572	100.0	39,774	100.0
人件費	6,750	10.1	6,569	14.1	6,453	16.2
職員給与	4,176		4,085		4,073	
物件費	7,670	11.5	6,531	14.0	5,554	14.0
扶助費	10,140	15.1	9,518	20.4	8,869	22.3
公債費	5,126	7.7	3,450	7.4	3,477	8.7
普通建設事業	5,001	7.5	4,639	10.0	5,484	13.8
その他	32,282	48.2	15,865	34.1	9,936	25.0

(6) 財政指標等

項目	R2		R1	
	指標値	全道順位	指標値	全道順位
標準財政規模	24,044	11	23,309	11
財政力指数	0.781	4	0.791	2
実質収支	471	25	691	8
単年度収支	▲220	175	213	9
経常収支比率	90.6	57	87.6	103
実質赤字比率	-	-	-	-
連結実質赤字比率	-	-	-	-
実質公債費比率	8.2	108	8.5	105
将来負担比率	16.6	92	37.9	67
基金残高合計	17,128	2	13,193	3
財政調整基金	3,989	8	3,957	4
減債基金	210	107	1,170	15
その他特定目的基金	12,929	2	8,065	2
地方債現在高	35,126	12	35,756	12
債務負担行為現在高	12,557	6	11,722	7
ラスパイレース指数	97.5	71	97.4	88

(7) 税収

区分	R2		R1	
	収入済額	徴収率	収入済額	徴収率
市町村民税	6,432	98.0	6,911	98.2
個人	5,190	98.0	5,081	97.7
法人	1,242	98.2	1,830	99.6
固定資産税	6,114	83.2	6,898	98.9
土地	940	82.9	1,129	98.9
家屋	3,148	82.9	3,634	98.9
償却	1,891	82.9	2,001	98.9
合計	14,524	91.2	15,825	98.6

(8) 教育、医療、福祉

施設	数
教育	
幼稚園	2ヶ所
こども園	2ヶ所
小学校	17ヶ所
中学校	9ヶ所
高等学校	2ヶ所
医療	
病院	1ヶ所
診療所	2ヶ所
歯科	-ヶ所
福祉	
保育所	6ヶ所
養護老人ホーム	-ヶ所
特養老人ホーム	-ヶ所
軽費老人ホーム	-ヶ所
生活保護率(被保護人員/人口)	1.44%

(9) 公共施設等

公民館	13施設
図書館	1施設
体育館	3施設
公営住宅	2,406戸
公園	
数	220ヶ所
面積	431ha
道路	
実延長	746km
面積	8,679,700㎡
上水道	
料金	1,350円
普及率	99.6%
下水道	
料金	1,938円
普及率	99.7%
ごみ処理人口	97,192人
し尿処理人口	436人



# えにわし 恵庭市

団体コード：012319  
市町村類型：Ⅱ-3

所在地 〒061-1498 恵庭市京町1番地  
TEL 0123-33-3131  
FAX 0123-33-3137  
URL <https://www.city.eniwa.hokkaido.jp>  
E-mail [eniwa@city.eniwa.hokkaido.jp](mailto:eniwa@city.eniwa.hokkaido.jp)

	市長 はらだ ゆたか <b>原田 裕</b> 69歳 4期目 任期満了日：7.11.25	副市長 よこみち よしたか 横道 義孝 1期目 任期満了日：7.3.31	議会議員 議長 のざわ ひろき 野沢 宏紀 副議長 こはしかおる 小橋 薫
	議員定数 21人	任期満了日 5.4.30	
市名の由来		沿革	
アイヌ語の「エニイワ」(現在の恵庭岳を指し、鋭く上がった山という意)から転訛したもの。		明13 千歳郡各村戸長役場設置。 明30. 7. 15 漁村外1村戸長役場設置。 明39. 4. 1 漁村、島松村が合併し二級町村制施行、恵庭村設置。 大12. 4. 1 一級町村制施行。 昭18 島松村の一部を広島村に分離。 昭26. 4. 1 町制施行。 昭36 広島村の一部を編入。 昭45. 11. 1 市制施行。	
姉妹・友好等都市提携			
ティマル市(ニュージーランド)、和木町(山口県)、藤枝市(静岡県)			
地域指定状況			
低工	過疎	辺地	自公
			離島
			特豪
			山村
			農振
			半島
			特定
行政区画面積		294.65 km <sup>2</sup> (道内 105 位)	

石狩

### (1) 人口

区分	人口(人)	人口密度(人/km <sup>2</sup> )	増減率(%)	人口割合(%)			世帯数(世帯)	道内順位	
				15歳未満	15~64歳	65歳以上		R2.10(国調)	人口
H22.10.1(国調)	69,384	235.3	2.6	14.0	65.2	20.8	27,634		13
H27.10.1(国調)	69,702	236.6	0.5	13.1	61.7	25.1	28,846		
R2.10.1(国調)	70,331	238.7	0.9	12.5	59.3	28.2	30,276	65歳以上	171
R4.1.1(住基)	70,108		482(人)	12.4	59.3	28.3	34,470		

### (2) 職員数等

普通会計	479人
一般行政	337人
教育	39人
消防	103人
公営企業等	50人
うち病院	0人
計	529人

### (3) 産業構造

産業区分	就業人口(人)	構成比(%)
1次	1,277	4.0
2次	6,715	20.8
3次	23,833	73.8
計(分類不能含む)	32,273	100.0

### (4) 基幹産業の状況等

産業	R2生産額(道内シェア)	R2経営体数	主な農産物
農業	53.7億円 (0.42%)	184	野菜、乳用牛、米
漁業	-億円 -	H30経営体数 -	主な水産物 -
工業	R2製造品出荷額等(道内シェア) 1,607.3億円 (2.66%)	R2事業所数 84	主な製造品 : 食品類、飲料・たばこ・飼料
商業	H28商品販売額(道内シェア) 1,219.2億円 (0.68%)	H28事業所数 358	主な特産品 : 菓子類、農産加工品、めん・パン類、乳製品
観光	R2観光客入込数(道内シェア) 126.4万人 (1.56%)	主な観光資源	恵庭深谷、えこりん村、道と川の駅「花ロードえにわ」

### (5) 歳入・歳出の状況

区分	R2		R1		H30	
	決算額	構成比	決算額	構成比	決算額	構成比
歳入合計	38,487	100.0	31,084	100.0	28,363	100.0
地方税	8,266	21.5	8,250	26.5	8,020	28.3
地方交付税	5,278	13.7	5,323	17.1	5,029	17.7
普通交付税	4,789		4,829		4,430	
特別交付税	490		494		599	
寄附金	1,177	3.1	786	2.5	343	1.2
ふるさと納税	1,151		775		336	
地方債	2,088	5.4	2,979	9.6	2,684	9.5
その他	21,677	56.3	13,746	44.2	12,287	43.3
歳出合計	37,514	100.0	30,212	100.0	27,520	100.0
人件費	4,553	12.1	3,965	13.1	3,930	14.3
職員給与	2,791		2,789		2,761	
物件費	4,589	12.2	4,619	15.3	4,193	15.2
扶助費	6,302	16.8	5,954	19.7	5,707	20.7
公債費	2,522	6.7	2,456	8.1	2,401	8.7
普通建設事業	3,417	9.1	4,798	15.9	4,305	15.6
その他	16,132	43.0	8,420	27.9	6,984	25.4

### (6) 財政指標等

項目	R2		R1	
	指標値	全道順位	指標値	全道順位
標準財政規模	15,203	14	14,720	14
財政力指数	0.607	9	0.599	8
実質収支	744	11	792	7
単年度収支	▲48	163	13	65
経常収支比率	92.6	40	93.2	50
実質赤字比率	-	-	-	-
連結実質赤字比率	-	-	-	-
実質公債費比率	4.9	159	5.0	159
将来負担比率	12.2	94	20.2	89
基金残高合計	4,684	44	4,253	50
財政調整基金	2,018	21	1,823	22
減債基金	0	171	0	172
その他特定目的基金	2,667	47	2,430	47
地方債現在高	27,588	16	27,933	18
債務負担行為現在高	5,289	11	6,862	10
ラスパイレース指数	98.6	32	97.9	65

### (7) 税収

区分	R2		R1	
	収入済額	徴収率	収入済額	徴収率
市町村民税	3,684	97.6	3,711	97.6
個人	3,193	97.4	3,161	97.3
法人	491	99.2	551	99.4
固定資産税	3,332	98.0	3,297	98.0
土地	713	98.0	719	97.9
家屋	1,940	98.0	1,906	97.9
償却	667	98.0	659	97.9
合計	8,266	98.0	8,250	97.9

### (8) 教育、医療、福祉

施設	数
教育	
幼稚園	-ヶ所
こども園	-ヶ所
小学校	8ヶ所
中学校	5ヶ所
高等学校	2ヶ所
医療	
病院	-ヶ所
診療所	1ヶ所
歯科	-ヶ所
福祉	
保育所	2ヶ所
養護老人ホーム	-ヶ所
特養老人ホーム	-ヶ所
軽費老人ホーム	-ヶ所
生活保護率(被保護人員/人口)	1.37%

### (9) 公共施設等


公民館	1施設
図書館	3施設
体育館	4施設
公営住宅	1,162戸
公園	
数	164ヶ所
面積	215ha
道路	
実延長	529km
面積	6,421,653m <sup>2</sup>
上水道	
料金	1,777円
普及率	99.3%
下水道	
料金	2,399円
普及率	99.1%
ごみ処理人口	69,994人
し尿処理人口	623人



きたひろしまし  
**北広島市**

団体コード： 012343  
市町村類型： II-3

所在地 〒061-1192 北広島市中央4丁目2番地1  
TEL 011-372-3311  
FAX 011-373-2903  
URL https://www.city.kitahiroshima.hokkaido.jp  
E-mail soumu@city.kitahiroshima.lg.jp

	市長	副市長	議会議員						
	うえの まさみ <b>上野 正三</b> 74歳 5期目 任期満了日： 7.7.22	みずぐち まこと 水口 真 1期目 任期満了日： 6.3.31	議長 かわさき しょうじ 川崎 彰治	副議長 たき くみこ 滝 久美子	議員定数 22人 任期満了日 5.4.30				
市名の由来		沿革							
開拓民の故郷にちなんで広島村と名付けられ、市制施行の際に「北広島市」と命名されたもの。		<small>明26. 12. 16 月寒村から分村し、広島村設置。 明27. 2. 10 広島村戸長役場設置。 明35. 4. 1 二級町村制施行、広島村とする。 大10. 4. 1 一級町村制施行。 昭18 恵庭村の一部を編入。 昭26 一部を札幌市へ分離。 昭36 一部を恵庭町へ分離。 昭43. 9. 1 町制施行。 昭57 一部を南幌町へ分離。 平8. 9. 1 市制施行。</small>							
姉妹・友好等都市提携									
東広島市(広島県)									
地域指定状況									
低工	過疎	辺地	自公	離島	特豪	山村	農振	半島	特定
			道立				○		
行政区画面積		119.05 km <sup>2</sup> (道内 156 位)							

(1) 人口

区分	人口(人)	人口密度(人/km <sup>2</sup> )	増減率(%)	人口割合(%)			世帯数(世帯)	道内順位	
				15歳未満	15~64歳	65歳以上		R2.10(国調)	人口
H22.10.1(国調)	60,353	509.1	▲0.5	13.4	64.1	22.5	22,991	14	
H27.10.1(国調)	59,064	496.1	▲2.1	12.2	58.7	29.0	23,551		
R2.10.1(国調)	58,171	488.6	▲1.5	11.0	55.5	33.5	24,640	65歳以上	
R4.1.1(住基)	57,767			11.0	55.7	33.4	28,091	141	

(2) 職員数等

普通会計	438人
一般行政	307人
教育	38人
消防	93人
公営企業等	46人
うち病院	0人
計	484人

(3) 産業構造

産業区分	就業人口(人)	構成比(%)
1次	536	2.1
2次	4,296	17.0
3次	19,696	78.1
計(分類不能含む)	25,226	100.0

(4) 基幹産業の状況等

産業	R2生産額(道内シェア)	R2経営体数	主な農産物
農業	43.5億円 (0.34%)	102	鶏、野菜、乳用牛
漁業	-億円 -	H30経営体数 -	主な水産物 -
工業	R2製造品出荷額等(道内シェア) 949.2億円 (1.57%)	R2事業所数 76	主な製造品 : 食料品、化学、金属製品
商業	H28商品販売額(道内シェア) 2,095.6億円 (1.16%)	H28事業所数 428	主な特産品 : 農産加工品、畜産加工品、菓子類
観光	R2観光客入込数(道内シェア) 85.0万人 (1.05%)	主な観光資源	観光果樹園群

(5) 歳入・歳出の状況

区分	R2		R1		H30	
	決算額	構成比	決算額	構成比	決算額	構成比
歳入合計	33,968	100.0	26,305	100.0	24,592	100.0
地方税	8,019	23.6	7,982	30.3	7,737	31.5
地方交付税	4,228	12.5	4,202	16.0	4,112	16.7
普通交付税	3,780		3,758		3,588	
特別交付税	448		444		523	
寄附金	800	2.4	149	0.6	88	0.4
ふるさと納税	276		124		52	
地方債	3,011	8.9	2,884	11.0	2,710	11.0
その他	17,910	52.7	11,088	42.2	9,945	40.4
歳出合計	33,745	100.0	26,135	100.0	24,198	100.0
人件費	4,251	12.6	4,389	16.8	4,258	17.6
職員給与	2,732		2,719		2,689	
物件費	4,484	13.3	4,421	16.9	4,314	17.8
扶助費	6,091	18.1	5,867	22.5	5,565	23.0
公債費	2,335	6.9	2,258	8.6	2,182	9.0
普通建設事業	3,728	11.1	3,808	14.6	3,006	12.4
その他	12,856	38.1	5,393	20.6	4,873	20.1

(6) 財政指標等

項目	R2		R1	
	指標値	全道順位	指標値	全道順位
標準財政規模	13,666	15	13,237	15
財政力指数	0.653	6	0.651	6
実質収支	165	86	129	91
単年度収支	36	62	▲208	173
経常収支比率	95.4	20	95.5	26
実質赤字比率	-	-	-	-
連結実質赤字比率	-	-	-	-
実質公債費比率	6.0	152	4.7	162
将来負担比率	89.0	17	91.6	17
基金残高合計	1,418	152	949	165
財政調整基金	798	93	208	172
減債基金	179	119	280	98
その他特定目的基金	441	160	461	155
地方債現在高	30,564	15	29,748	15
債務負担行為現在高	4,492	17	5,096	16
ラスパイレース指数	98.8	26	99.2	20

(7) 税収

区分	R2		R1	
	収入済額	徴収率	収入済額	徴収率
市町村民税	3,225	98.2	3,274	98.3
個人	2,579	98.2	2,531	97.9
法人	646	98.2	744	99.5
固定資産税	3,683	98.5	3,596	98.4
土地	851	98.5	854	98.4
家屋	2,030	98.5	1,977	98.4
償却	762	98.5	724	98.4
合計	8,019	98.4	7,982	98.4

(8) 教育、医療、福祉

施設	数
教育	
幼稚園	-ヶ所
こども園	-ヶ所
小学校	9ヶ所
中学校	7ヶ所
高等学校	2ヶ所
医療	
病院	-ヶ所
診療所	1ヶ所
歯科	-ヶ所
福祉	
保育所	3ヶ所
養護老人ホーム	-ヶ所
特養老人ホーム	-ヶ所
軽費老人ホーム	-ヶ所
生活保護率(被保護人員/人口)	1.02%

(9) 公共施設等


公民館	2施設
図書館	5施設
体育館	4施設
公営住宅	332戸
公園	数
面積	227ヶ所
実延長	255ha
道路	面積
実延長	408km
面積	5,218,978m <sup>2</sup>
上水道	料金
普及率	2,475円
普及率	99.0%
下水道	料金
普及率	2,442円
普及率	97.4%
ごみ処理人口	57,990人
し尿処理人口	992人



いしかりし  
石狩市

団体コード： 012351  
市町村類型： II-3

所在地 〒061-3292 石狩市花川北6条1丁目30番地2  
TEL 0133-72-3111  
FAX 0133-75-2275  
URL https://www.city.ishikari.hokkaido.jp  
E-mail soumu@city.ishikari.hokkaido.jp

	市長	かとう たつゆき <b>加藤 龍幸</b> 66歳 1期目 任期満了日： 5.6.26	副市長	かまだ ひでのぶ <b>鎌田 英暢</b> 1期目 任期満了日： 5.10.11	議会議員	議長 はなだ かずひこ <b>花田 和彦</b>			
				副議長 かたひら かずよし <b>片平 一義</b>	議員定数 20人	任期満了日 5.5.19			
市名の由来		沿革							
アイヌ語の「イシカラベツ」(曲がりくねって流れる川、神様が つくった美しい川)から由来したもの。		明4. 5 花餅村、生振村開村。 明15. 2 樽川村開村、網走町外9町3村戸長役場設置。 明17 本町外9町3村戸長役場設置。 明35. 4. 1 網走町、船場町、本町、横町、弁天町、新町、仲町、浜町、 若生町、八幡町、生振村が合併し二級町村制施行、石狩町 となる。 明40. 4. 1 花餅村、樽川村が合併し二級町村制施行、花川村となる。 石狩町、花川村が合併し一級町村制施行、石狩町となる。 昭50 一部を小樽市へ分離。 平8. 9. 1 市制施行。 平17. 10. 1 厚田村、浜益村を編入。							
姉妹・友好等都市提携		キャンベルリバー(カナダ)、ワニノ(ロシア連邦)、彭州(中 国)、輪島市(石川県)、恩納村(沖縄県)							
地域指定状況									
低工	過疎	辺地	自公	離島	特豪	山村	農振	半島	特定
	△		国定		△	△	○		△
行政区画面積		722.4 ㎦ (道内 29 位)							

(1) 人口

区分	人口 (人)	人口密度 (人/㎦)	増減率 (%)	人口割合 (%)			世帯数 (世帯)	道内順位 R2.10(国調)	
				15歳未満	15~64歳	65歳以上		人口	65歳 以上
H22.10.1 (国調)	59,449	82.4	▲ 1.1	13.6	63.3	23.1	22,603	15	
H27.10.1 (国調)	57,436	79.5	▲ 3.4	12.9	57.0	30.0	22,632		
R2.10.1 (国調)	56,869	78.7	▲ 1.0	12.0	53.9	34.1	23,102	135	
R4.1.1 (住基)	58,096		498 (うち外国住民)	11.9	54.2	33.9	28,247		

(2) 職員数等

普通会計	403人
一般行政	358人
教育	45人
消防	0人
公営企業等	53人
うち病院	9人
計	456人

(3) 産業構造

産業区分	就業人口 (人)	構成比 (%)
1次	978	4.2
2次	5,577	23.7
3次	16,052	68.1
計 (分類不能含む)	23,568	100.0

(4) 基幹産業の状況等

産業	生産額(道内シェア)	R2経営体数	主な農産物
農業	43.9 億円 (0.35%)	302	野菜、米
漁業	20.3 億円 (1.00%)	H30経営体数 97	主な水産物 : さけ、にしん
工業	R2製造品出荷額等(道内シェア) 1,251.4 億円 (2.07%)	R2事業所数 121	主な製造品 : 金属製品、食料品
商業	H28商品販売額(道内シェア) 2,042.4 億円 (1.14%)	H28事業所数 361	主な特産品 : 菓子類、飲料、農産加工品、水産加工品
観光	R2観光客入込数(道内シェア) 160.8 万人 (1.98%)	主な観光資源	恋人の聖地「厚田公園展望台」、浜益温泉、はまなすの丘公園

(5) 歳入・歳出の状況

区分	R2 (百万円/%)		R1 (百万円/%)		H30 (百万円/%)	
	決算額	構成比	決算額	構成比	決算額	構成比
歳入合計	36,566	100.0	27,910	100.0	27,449	100.0
地方税	8,720	23.9	8,325	29.8	8,089	29.5
地方交付税	7,203	19.7	7,361	26.4	7,343	26.8
普通交付税	6,454		6,680		6,608	
特別交付税	749		680		736	
寄附金	370	1.0	136	0.5	66	0.2
ふるさと納税	365		138		64	
地方債	2,036	5.6	2,014	7.2	1,715	6.3
その他	18,236	49.9	10,074	36.1	10,236	37.3
歳出合計	35,967	100.0	27,584	100.0	27,066	100.0
人件費	3,887	10.8	3,781	13.7	3,688	13.6
職員給与	2,385		2,392		2,380	
物件費	5,171	14.4	4,444	16.1	4,193	15.5
扶助費	6,971	19.4	6,631	24.0	6,348	23.5
公債費	3,084	8.6	2,783	10.1	3,092	11.4
普通建設事業	1,855	5.2	2,028	7.4	1,352	5.0
その他	14,999	41.7	7,916	28.7	8,393	31.0

(6) 財政指標等

項目	R2 (百万円/%)		R1 (百万円/%)	
	指標値	全道順位	指標値	全道順位
標準財政規模	17,154	13	16,637	13
財政力指数	0.529	13	0.517	13
実質収支	557	20	229	50
単年度収支	328	10	▲ 108	164
経常収支比率	94.1	26	94.4	37
実質赤字比率	-	-	-	-
連結実質赤字比率	-	-	-	-
実質公債費比率	7.4	122	7.8	118
将来負担比率	63.0	38	70.7	37
基金残高合計	3,173	77	3,315	72
財政調整基金	295	171	480	149
減債基金	150	122	150	123
その他特定目的基金	2,727	46	2,685	41
地方債現在高	31,146	14	32,070	13
債務負担行為現在高	1,944	31	3,292	22
ラスパイレズ指数	98.3	42	98.1	53

(7) 税収

区分	R2 (百万円/%)		R1 (百万円/%)	
	収入済額	徴収率	収入済額	徴収率
市町村民税	2,916	95.0	3,011	94.2
個人	2,246	94.0	2,233	92.6
法人	671	98.6	778	99.3
固定資産税	4,501	95.0	3,967	93.2
土地	851	95.0	846	93.2
家屋	2,010	95.0	1,963	93.2
償却	1,611	95.0	1,130	93.2
合計	8,720	95.3	8,325	94.0

(8) 教育、医療、福祉

施設	数
教育	
幼稚園	-ヶ所
こども園	-ヶ所
小学校	9ヶ所
中学校	6ヶ所
高等学校	2ヶ所
医療	
病院	-ヶ所
診療所	1ヶ所
歯科	-ヶ所
福祉	
保育所	3ヶ所
養護老人ホーム	-ヶ所
特養老人ホーム	1ヶ所
軽費老人ホーム	-ヶ所
生活保護率 (被保護人員/人口)	1.29%

(9) 公共施設等

公民館	3施設
図書館	4施設
体育館	3施設
公営住宅	372戸
公園	数 149ヶ所
	面積 130 ha
道路	実延長 744 km
	面積 9,989,265 ㎡
上水道	料金 2,325 円
	普及率 99.9%
下水道	料金 2,739 円
	普及率 94.7%
ごみ処理人口	58,218人
し尿処理人口	3,030人



とうべつちょう  
当別町

団体コード： 013030  
市町村類型： IV-2

所在地 〒061-0292 石狩郡当別町白樺町58番地9  
TEL 0133-23-2330  
FAX 0133-23-3206  
URL https://www.town.tobetsu.hokkaido.jp  
E-mail info@town.tobetsu.hokkaido.jp

	町長 ごとう まさひろ <b>後藤 正洋</b> 67歳 1期目 任期満了日： 7.8.1	副町長 ますわ はじめ <b>増輪 肇</b> 3期目 任期満了日： 8.3.31	議会議員 議長 たかや しげる 高谷 茂 副議長 おかの きよじ 岡野 喜代治
	議員定数 15人 任期満了日 5.4.30		
町名の由来 アイヌ語の「トウベツ」(沼から来る川の意)から転訛したものの。		沿革 明15 当別村設置。 明35. 4. 1 二級町村制施行、当別村設置。 明40 一級町村制施行。 昭22. 7. 1 町制施行。	
姉妹・友好等都市提携 レクサンド(スウェーデン)、大崎市(宮城県)、宇和島市(愛媛県)、伊達市(北海道)			
地域指定状況 低工 過疎 辺地 自公 離島 特豪 山村 農振 半島 特定			
行政区画面積 422.86 km <sup>2</sup> (道内 81 位)			

(1) 人口

区分	人口(人)	人口密度(人/km <sup>2</sup> )	増減率(%)	人口割合(%)			世帯数(世帯)	道内順位 R2.10(国調)
				15歳未満	15~64歳	65歳以上		
H22.10.1 (国調)	18,766	44.4	▲ 6.1	11.6	63.9	24.6	7,400	人口 42 65歳以上 124
H27.10.1 (国調)	17,278	40.9	▲ 7.9	9.0	60.7	30.3	7,327	
R2.10.1 (国調)	15,916	37.6	▲ 7.9	7.5	57.2	35.3	7,281	
R4.1.1 (住基)	15,445 (うち外国住民 130人)			7.6	56.0	36.4	7,718	

(2) 職員数等

普通会計	166人
一般行政	146人
教育	20人
消防	0人
公営企業等	25人
うち病院	0人
計	191人

(3) 産業構造

産業区分	就業人口(人)	構成比(%)
1次	1,082	14.2
2次	1,300	17.1
3次	4,932	64.7
計 (分類不能含む)	7,619	100.0

(4) 基幹産業の状況等

産業	生産額(道内シェア)	R2経営体数	主な産物
農業	56.1億円 (0.44%)	437	米、野菜、麦類
漁業	-億円 -	H30経営体数 -	水産物 -
工業	X億円 X	R2事業所数 7	金属製品
商業	H28商品販売額(道内シェア) 192.2億円 (0.11%)	H28事業所数 103	主な：農産加工品、菓子類、飲料、畜産加工品
観光	R2観光客入込数(道内シェア) 101.4万人 (1.25%)	主な：伊達記念館文学碑「石狩川」、夏至祭、北欧の風	道の駅とうべつ

(5) 歳入・歳出の状況 (百万円/%)

区分	R2		R1		H30	
	決算額	構成比	決算額	構成比	決算額	構成比
歳入合計	15,953	100.0	11,845	100.0	10,560	100.0
地方税	1,860	11.7	2,081	17.6	2,112	20.0
地方交付税	3,609	22.6	3,544	29.9	3,657	34.6
普通交付税	3,357		3,290		3,379	
特別交付税	251		253		278	
寄附金	2,013	12.6	1,292	10.9	874	8.3
ふるさと納税	1,949		1,292		871	
地方債	1,279	8.0	627	5.3	595	5.6
その他	7,192	45.1	4,301	36.3	3,322	31.5
歳出合計	15,641	100.0	11,600	100.0	10,292	100.0
人件費	1,538	9.8	1,559	13.4	1,534	14.9
職員給与	933		969		960	
物件費	1,508	9.6	1,177	10.2	1,096	10.7
扶助費	892	5.7	843	7.3	913	8.9
公債費	1,041	6.7	1,102	9.5	1,156	11.2
普通建設事業	2,086	13.3	787	6.8	604	5.9
その他	8,575	54.8	6,131	52.9	4,988	48.5

(6) 財政指標等 (百万円/%)

項目	R2		R1	
	指標値	全道順位	指標値	全道順位
標準財政規模	6,130	46	6,037	45
財政力指数	0.376	34	0.373	34
実質収支	262	49	230	48
単年度収支	33	64	24	56
経常収支比率	94.8	22	94.7	35
実質赤字比率	-	-	-	-
連結実質赤字比率	-	-	-	-
実質公債費比率	10.1	65	10.5	56
将来負担比率	47.0	57	64.9	42
基金残高合計	4,396	50	3,976	54
財政調整基金	650	119	827	87
減債基金	1,228	14	1,217	14
その他特定目的基金	2,518	49	1,932	68
地方債現在高	9,929	65	9,624	67
債務負担行為現在高	4,628	14	731	60
ラスパイレズ指数	96.8	104	97.3	91

(7) 税収 (百万円/%)

区分	R2		R1	
	収入済額	徴収率	収入済額	徴収率
市町村民税	820	98.1	983	97.9
個人	664	97.7	645	96.8
法人	156	99.8	338	100.0
固定資産税	823	88.7	878	93.0
土地	159	88.3	175	92.8
家屋	424	88.7	446	93.0
償却	238	88.7	253	93.0
合計	1,860	93.6	2,081	95.7

(8) 教育、医療、福祉

施設	数
教育	
幼稚園	-ヶ所
こども園	-ヶ所
小学校	2ヶ所
中学校	2ヶ所
高等学校	1ヶ所
医療	
病院	-ヶ所
診療所	-ヶ所
歯科	-ヶ所
福祉	
保育所	1ヶ所
養護老人ホーム	-ヶ所
特養老人ホーム	-ヶ所
軽費老人ホーム	-ヶ所
生活保護率 (被保護人員/人口)	1.69%

(9) 公共施設等

施設	数
公民館	-施設
図書館	-施設
体育館	1施設
公営住宅	446戸
公園	
数	82ヶ所
面積	41ha
道路	
実延長	479km
面積	6,840,660m <sup>2</sup>
上水道	
料金	2,893円
普及率	99.6%
下水道	
料金	2,970円
普及率	86.4%
ごみ処理人口	15,498人
し尿処理人口	2,112人






しんしのつむら  
**新篠津村**

団体コード： 013048  
市町村類型： I - O

所在地 〒068-1192 石狩郡新篠津村第47線北13番地  
TEL 0126-57-2111  
FAX 0126-57-2226  
URL https://www.vill.shinshinotsu.hokkaido.jp  
E-mail kikaku1@vill.shinshinotsu.hokkaido.jp

石  
狩

	村長 いしづか たかし <b>石塚 隆</b> 68歳 2期目 任期満了日： 7.7.9	副村長 ふるや なおき 古谷 直樹 2期目 任期満了日： 7.7.31	議会議員 議長 ふじなが やすお 藤永 康夫 副議長 たかい ひろみ 高井 博美
	議員定数 8人	任期満了日 5.4.30	
村名の由来 篠津村(現:江別市篠津)から分村したことから名付けられたもの。 姉妹・友好等都市提携 湧別町(北海道)		沿革 明14 篠津村設置。 明29. 2. 20 篠津村の兵村以外の地域が分離され新篠津村となり戸長役場設置。 大4. 4. 1 二級町村制施行。 昭5 空知郡北村袋達布を編入。	
地域指定状況			
低工	過疎	辺地	自公
○	○		
離島	特豪	山村	農振
	○		○
半島	特定		
行政区画面積	78.04 ㎦ (道内 172 位)		

(1) 人口

区分	人口(人)	人口密度(人/㎦)	増減率(%)	人口割合(%)			世帯数(世帯)	道内順位	
				15歳未満	15~64歳	65歳以上		R2.10(国調)	人口
H22.10.1 (国調)	3,515	44.9	▲ 5.9	11.4	58.6	30.0	1,086	133	
H27.10.1 (国調)	3,329	42.7	▲ 5.3	10.7	56.2	33.0	1,070		
R2.10.1 (国調)	3,044	39.0	▲ 8.6	9.9	52.5	37.7	1,051	65歳以上 98	
R4.1.1 (住基)	2,913 (うち外国住民 11人)			9.8	50.8	39.3	1,378		

(2) 職員数等

普通会計	54人
一般行政	48人
教育	6人
消防	0人
公営企業等	3人
うち病院	0人
計	57人

(3) 産業構造

産業区分	就業人口(人)	構成比(%)
1次	612	41.3
2次	92	6.2
3次	660	44.5
計(分類不能含む)	1,483	100.0

(4) 基幹産業の状況等

産業	R2生産額(道内シェア)	R2経営体数	主な産物
農業	47.3 億円 (0.37%)	223	米、野菜
漁業	- 億円 -	H30経営体数 -	水産物 -
工業	R2製造品出荷額等(道内シェア) X 億円 X	R2事業所数 2	製造品 -
商業	H28商品販売額(道内シェア) 21.7 億円 (0.01%)	H28事業所数 14	主な特産品 : 農産加工品、飲料、菓子類、酒類
観光	R2観光客入込数(道内シェア) 14.3 万人 (0.18%)	主な観光資源 : しんしのつ温泉	

(5) 歳入・歳出の状況 (百万円/%)

区分	R2		R1		H30	
	決算額	構成比	決算額	構成比	決算額	構成比
歳入合計	4,485	100.0	3,514	100.0	3,859	100.0
地方税	330	7.4	319	9.1	343	8.9
地方交付税	1,607	35.8	1,530	43.5	1,539	39.9
普通交付税	1,478		1,399		1,393	
特別交付税	130		131		145	
寄附金	82	1.8	148	4.2	30	0.8
ふるさと納税	82		145		17	
地方債	625	13.9	429	12.2	923	23.9
その他	1,840	41.0	1,089	31.0	1,024	26.6
歳出合計	4,426	100.0	3,434	100.0	3,780	100.0
人件費	565	12.8	527	15.4	483	12.8
職員給与	290		304		273	
物件費	709	16.0	773	22.5	709	18.8
扶助費	225	5.1	208	6.1	213	5.6
公債費	292	6.6	300	8.7	294	7.8
普通建設事業	936	21.1	531	15.5	1,028	27.2
その他	1,700	38.4	1,094	31.9	1,054	27.9

(6) 財政指標等 (百万円/%)

項目	R2		R1	
	指標値	全道順位	指標値	全道順位
標準財政規模	1,989	162	1,922	162
財政力指数	0.208	110	0.205	110
実質収支	58	153	77	138
単年度収支	▲ 19	147	▲ 2	101
経常収支比率	85.1	116	87.4	108
実質赤字比率	-	-	-	-
連結実質赤字比率	-	-	-	-
実質公債費比率	2.0	174	3.2	169
将来負担比率	11.6	96	-	-
基金残高合計	1,310	157	1,293	155
財政調整基金	702	107	652	114
減債基金	220	104	203	112
その他特定目的基金	388	164	439	156
地方債現在高	4,235	147	3,889	153
債務負担行為現在高	57	142	112	124
ラスパイレース指数	97.2	87	97.8	72

(7) 税収 (百万円/%)

区分	R2		R1	
	収入済額	徴収率	収入済額	徴収率
市町村民税	154	98.6	143	98.4
個人	140	98.5	129	98.3
法人	14	100.0	14	100.0
固定資産税	134	98.6	133	98.4
土地	34	99.5	34	99.3
家屋	63	97.3	61	97.0
償却	36	100.0	36	100.0
合計	330	98.8	319	98.6

(8) 教育、医療、福祉

施設	数
教育	
幼稚園	-ヶ所
こども園	-ヶ所
小学校	1ヶ所
中学校	1ヶ所
高等学校	-ヶ所
医療	
病院	-ヶ所
診療所	-ヶ所
歯科	-ヶ所
福祉	
保育所	4ヶ所
養護老人ホーム	-ヶ所
特養老人ホーム	-ヶ所
軽費老人ホーム	-ヶ所
生活保護率(被保護人員/人口)	0.84%

(9) 公共施設等

施設	数
公民館	-施設
図書館	-施設
体育館	1施設
公営住宅	175戸
公園	
数	5ヶ所
面積	13ha
道路	
実延長	178km
面積	3,188,055㎡
上水道	
料金	2,244円
普及率	99.7%
下水道	
料金	3,630円
普及率	51.7%
ごみ処理人口	2,942人
し尿処理人口	119人

