

釧路総合振興局

所在地 〒 085-8588 北海道釧路市浦見2丁目2番54号
TEL 0154-43-9100
FAX 0154-41-1031
URL <https://www.kushiro.pref.hokkaido.lg.jp>



管内の概要【1市6町1村】

簡易統計情報	面積 (R3.4.1国土地理院)	5,997.47 km ²
	人口 (H27.10.1国勢調査)	236,516 人
	世帯数 (H27.10.1国勢調査)	108,062 世帯
	人口密度	39.44 人/km ²
産業構造 (就業人口)	1次産業	8,834 人
	2次産業	19,919 人
	3次産業	73,572 人



くしろし 釧路市

団体コード： 012068
市町村類型： IV-3

所在地 〒 085-8505 釧路市黒金町7丁目5番地
TEL 0154-23-5151
FAX 0154-23-5222
URL <https://www.city.kushiro.lg.jp>
E-mail to-kikaku@city.kushiro.lg.jp

	市長 えびな ひろや 蝦名 大也 62歳 4期目 任期満了日： 6.11.1	副市長 ばん あつし 伴 篤 1期目 任期満了日： 5.3.31 あきさと きくじ 秋里 喜久治 1期目 任期満了日： 7.3.31 期日 任期満了日：	議会議員 議長 まつなが まさあき 松永 征明 副議長 まつはし なおふみ 松橋 尚文 議員定数 28人 任期満了日 5.4.30
	市名の由来 アイヌ語の「クシベツ」あるいは「クシナイ」(通り抜けることのできる川)から転訛したもの。 姉妹・友好等都市提携 バーナビー(カナダ)、ホルムスク(ロシア連邦)、湯沢市(秋田県)、鳥取市(鳥取県)、岡山市(岡山県)、八千代市(千葉県)、出水市(鹿児島県)、都留市(山梨県)、那賀町(徳島県)		沿革 明20 阿寒郡各戸長役場設置。 大4. 4. 1 尺別村戸長役場設置。 大8. 4. 1 二級町村制施行、尺別村とする(音別町)。 大9. 7. 1 区制施行。 大11. 4. 1 尺別村を音別村と改称。 大11. 8. 1 市制施行(釧路市)。 大12. 4. 1 二級町村制施行、舌辛村とする(阿寒町)。 昭12. 4. 1 舌辛村から鶴屋村を分村。 昭12. 6. 15 舌辛村を阿寒村と改称。 昭15. 4. 1 一級町村制施行(阿寒村)。 昭24. 10. 10 昭釧路市に鳥取町を編入。 昭32. 1. 1 町制施行(阿寒町)。 昭34. 1. 1 町制施行(音別町)。 平17. 10. 11 釧路市、阿寒町、音別町を廃し、釧路市を設置。
地域指定状況 低工 過疎 辺地 自公 離島 特豪 山村 農振 半島 特定 ○ ○ 国立 △ ○ △ 行政区画面積 1,363.29 km ² (道内 3 位)			

(1) 人口

区分	人口(人)	人口密度(人/km ²)	増減率(%)	人口割合(%)			世帯数(世帯)	道内順位	
				15歳未満	15~64歳	65歳以上		H27.10(国調)	人口
H17.10.1(国調)	190,478	139.8	▲ 5.5	13.0	65.9	21.2	82,079	人口	4
H22.10.1(国調)	181,169	132.9	▲ 4.9	12.0	62.7	25.2	81,015	65歳以上	136
H27.10.1(国調)	174,742	128.2	▲ 3.5	11.1	58.5	30.4	82,078		
R3.1.1(住基)	165,667 (うち外国住民 919人)			10.1	55.7	34.2	94,055		

(2) 職員数等

普通会計	1,445人
一般行政	921人
教育	203人
消防	321人
公営企業等	1,070人
うち病院	870人
計	2,515人

(3) 産業構造

産業区分	就業人口(人)	構成比(%)
1次	1,679	2.2
2次	13,682	18.3
3次	54,775	73.2
計(分類不能含む)	74,840	100.0

(4) 基幹産業の状況等

農業	R1農業生産額(道内シェア) 108.0 億円 (0.86%)	R2経営体数 151	主な農産物 : 乳用牛
漁業	R1漁業生産額(道内シェア) 89.7 億円 (3.76%)	H30経営体数 109	主な水産物 : まいわし、すけとうだら、たら
工業	R2製造品出荷額等(道内シェア) 2,432.8 億円 (4.02%)	R2事業所数 158	主な製造品 : パルプ・紙・紙加工品、食料品
商業	H28商品販売額(道内シェア) 5,347.5 億円 (2.97%)	H28事業所数 1,636	主な特産品 : 水産加工品、菓子類、酒類、乳製品
観光	R1観光客入込数(道内シェア) 530.7 万人 (3.69%)	主な観光資源 : 釧路湿原、あいすらん阿寒、阿寒異国の森、阿寒湖、阿寒湖アイヌタン、阿寒湖温泉	

(5) 歳入・歳出の状況

区分	R1		H30		H29	
	決算額	構成比	決算額	構成比	決算額	構成比
歳入合計	93,915	100.0	93,239	100.0	94,965	100.0
地方税	21,190	22.6	20,692	22.2	20,940	22.1
地方交付税	24,888	26.5	24,103	25.9	24,373	25.7
普通交付税	22,930		22,170		22,566	
特別交付税	1,957		1,933		1,807	
寄附金	1,073	1.1	874	0.9	475	0.5
ふるさと納税	1,025		782		418	
地方債	7,526	8.0	9,161	9.8	8,846	9.3
その他	39,239	41.8	38,409	41.2	40,332	42.5
歳出合計	93,835	100.0	92,573	100.0	94,727	100.0
人件費	12,440	13.3	12,487	13.5	12,727	13.4
職員給与	7,958		8,022		8,059	
物件費	10,490	11.2	9,767	10.6	10,118	10.7
扶助費	28,553	30.4	27,614	29.8	27,985	29.5
公債費	13,025	13.9	12,655	13.7	12,484	13.2
普通建設事業	7,416	7.9	8,373	9.0	9,868	10.4
その他	21,911	23.4	21,678	23.4	21,590	22.8

(6) 財政指標等

項目	R1		H30	
	指標値	全道順位	指標値	全道順位
標準財政規模	48,353	4	48,210	4
財政力指数	0.449	23	0.454	22
実質収支	80	134	648	11
単年度収支	▲ 568	179	593	2
経常収支比率	96.8	18	98.0	11
実質赤字比率	-	-	-	-
連結実質赤字比率	-	-	-	-
実質公債費比率	10.9	50	11.0	45
将来負担比率	83.6	23	93.7	14
基金残高合計	9,516	10	9,676	7
財政調整基金	1,311	45	981	77
減債基金	5,931	1	5,924	1
その他特定目的基金	2,274	53	2,772	38
地方債現在高	116,544	4	121,351	4
債務負担行為現在高	12,195	6	11,375	7
ラスパイレス指数	99.7	6	99.8	9

(7) 税収

区分	R1		H30	
	収入済額	徴収率	収入済額	徴収率
市町村民税	9,423	95.3	9,163	93.9
個人	7,521	94.6	7,480	93.2
法人	1,902	97.8	1,684	97.5
固定資産税	8,264	91.2	8,063	90.1
土地	1,761	90.5	1,763	89.4
家屋	4,558	90.5	4,458	89.4
償却	1,825	93.1	1,723	92.3
合計	21,190	93.7	20,692	92.6

(8) 教育、医療、福祉

教育	幼稚園	2ヶ所
	こども園	1ヶ所
	小学校	26ヶ所
	中学校	15ヶ所
	高等学校	7ヶ所
医療	病院	1ヶ所
	診療所	4ヶ所
	歯科	-ヶ所
福祉	保育所	5ヶ所
	養護老人ホーム	-ヶ所
	特養老人ホーム	-ヶ所
	軽費老人ホーム	-ヶ所
	生活保護率(被保護人員/人口)	4.92%

(9) 公共施設等


公民館	1施設
図書館	5施設
体育館	3施設
公営住宅	6,475戸
公園	数 269ヶ所
	面積 413 ha
道路	実延長 1,264 km
	面積 15,777,450 m ²
上水道	料金 1,875円
	普及率 99.5%
下水道	料金 4,502円
	普及率 98.5%
ごみ処理人口	166,573人
し尿処理人口	9,149人



くしろちょう
釧路町

団体コード：016616
市町村類型：IV-2

所在地 〒088-0692 釧路郡釧路町別保1丁目1番地
TEL 0154-62-2111
FAX 0154-62-2713
URL <http://www.town.kushiro.lg.jp>
E-mail soumu_soumu@town.kushiro.lg.jp

	町長 こまつ しげる 小松 茂 63歳 1期目 任期満了日：4.11.13	副町長 ささき きよたか 佐々木 喜代孝 1期目 任期満了日：5.3.31	議会議員 議長 はしぐち はるき 橋口 春樹 副議長 かわた ゆういち 川田 雄一						
	町名の由来 アイヌ語の「クシュル」(越える道・通る道)から転訛したもの。	沿革 明13. 4. 1 昆布森、跡永賀、仙鳳趾村戸長役場設置。 明33 一級町村制施行、釧路町設置。 大8. 4. 1 昆布森、跡永賀、仙鳳趾村が合併し、二級町村制施行、 昆布森村設置。 大9. 7. 1 釧路村から釧路村が分立、二級町村制施行、釧路村設置。 昭30. 1. 1 釧路村、昆布森村を廃し、釧路村設置。 昭55. 4. 1 町制施行。							
地域指定状況									
低工	過疎	辺地	自公	離島	特豪	山村	農振	半島	特定
		○	○			△	○		○
行政区画面積	252.66 km ² (道内 117 位)								

(1) 人口

区分	人口(人)	人口密度(人/km ²)	増減率(%)	人口割合(%)			世帯数(世帯)	道内順位	
				15歳未満	15~64歳	65歳以上		H27.10(国調)	人口
H17.10.1(国調)	21,855	86.5	▲2.8	16.3	68.0	15.7	8,051	37	
H22.10.1(国調)	20,526	81.3	▲6.1	13.7	66.8	19.5	8,098		
H27.10.1(国調)	19,833	78.5	▲3.4	12.3	62.7	25.0	8,119	65歳以上 172	
R3.1.1(住基)	19,392 (うち外国住民)	70 (人)		11.3	59.4	29.3	9,634		

(2) 職員数等

普通会計	173人
一般行政	151人
教育	22人
消防	0人
公営企業等	17人
うち病院	0人
計	190人

(3) 産業構造

産業区分	就業人口(人)	構成比(%)
1次	766	7.6
2次	2,004	19.8
3次	7,176	70.7
計(分類不能含む)	10,145	100.0

(4) 基幹産業の状況等

産業区分	就業人口(人)	構成比(%)	産業区分	就業人口(人)	構成比(%)
農業	11.3 億円 (0.09%)	R1農業生産額(道内シェア)	R2経営体数	23	主な農産物：野菜、乳用牛
漁業	24.4 億円 (1.02%)	R1漁業生産額(道内シェア)	H30経営体数	194	主な水産物：こんぶ、かき類、えぞばふんうに、さけ
工業	116.5 億円 (0.19%)	R2製造品出荷額等(道内シェア)	R2事業所数	27	主な製造品：食料品
商業	661.9 億円 (0.37%)	H28商品販売額(道内シェア)	H28事業所数	247	主な特産品：水産加工品
観光	12.3 万人 (0.09%)	R1観光客入込数(道内シェア)	主な観光資源		：釧路湿原、タンチョウ生息地

(5) 歳入・歳出の状況

区分	R1		H30		H29	
	決算額	構成比	決算額	構成比	決算額	構成比
歳入合計	8,299	100.0	8,484	100.0	8,740	100.0
地方税	2,473	29.8	2,399	28.3	2,425	27.8
地方交付税	2,493	30.0	2,425	28.6	2,463	28.2
普通交付税	2,297		2,211		2,255	
特別交付税	196		214		208	
寄附金	64	0.8	95	1.1	143	1.6
ふるさと納税	51		83		132	
地方債	581	7.0	805	9.5	853	9.8
その他	2,690	32.4	2,761	32.5	2,855	32.7
歳出合計	8,219	100.0	8,425	100.0	8,650	100.0
人件費	1,411	17.2	1,401	16.6	1,376	15.9
職員給与	947		955		941	
物件費	1,247	15.2	1,199	14.2	1,204	13.9
扶助費	1,457	17.7	1,402	16.6	1,342	15.5
公債費	764	9.3	771	9.2	777	9.0
普通建設事業	896	10.9	1,278	15.2	1,519	17.6
その他	2,443	29.7	2,375	28.2	2,431	28.1

(6) 財政指標等

項目	R1		H30	
	指標値	全道順位	指標値	全道順位
標準財政規模	5,417	52	5,387	53
財政力指数	0.500	15	0.496	15
実質収支	80	134	59	147
単年度収支	21	59	▲31	127
経常収支比率	91.4	67	94.2	38
実質赤字比率	-	-	-	-
連結実質赤字比率	-	-	-	-
実質公債費比率	8.4	109	8.4	103
将来負担比率	53.4	54	50.3	62
基金残高合計	862	169	1,021	166
財政調整基金	531	135	681	111
減債基金	178	121	177	127
その他特定目的基金	153	179	163	178
地方債現在高	8,901	73	9,031	71
債務負担行為現在高	2,084	27	1,600	34
ラスパイレス指数	98.9	31	98.4	47

(7) 税収

区分	R1		H30	
	収入済額	徴収率	収入済額	徴収率
市町村民税	1,066	94.6	1,037	94.8
個人	853	93.8	833	93.8
法人	213	98.2	204	99.0
固定資産税	935	97.1	895	96.5
土地	273	97.1	272	96.5
家屋	465	97.1	446	96.5
償却	191	97.1	171	96.5
合計	2,473	96.3	2,399	96.1

(8) 教育、医療、福祉

施設	数
幼稚園	-ヶ所
こども園	-ヶ所
小学校	5ヶ所
中学校	4ヶ所
高等学校	1ヶ所
病院	-ヶ所
診療所	-ヶ所
歯科	-ヶ所
保育所	3ヶ所
養護老人ホーム	-ヶ所
特養老人ホーム	-ヶ所
軽費老人ホーム	-ヶ所
生活保護率(被保護人員/人口)	2.70%

(9) 公共施設等


施設	数
公民館	3施設
図書館	-施設
体育館	1施設
公営住宅	246戸
公園	43ヶ所
面積	313 ha
道路	実延長 283 km
面積	3,594,309 m ²
水道	料金 1,875 円
普及率	98.4%
下水道	料金 4,509 円
普及率	91.4%
ごみ処理人口	19,447 人
し尿処理人口	2,956 人



あつけしちょう
厚岸町

団体コード：016624
市町村類型：II-0

所在地 〒088-1192 厚岸郡厚岸町真栄3丁目1番地
TEL 0153-52-3131
FAX 0153-52-3138
URL <https://www.akkeshi-town.jp>
E-mail soumu@akkeshi-town.jp

	町長 わかさ やすし 若狭 靖 79歳 6期目 任期満了日：7.7.12	副町長 あいた しゅうじ 會田 周二 1期目 任期満了日：3.9.16	議会議員 議長 ほり まる 堀 守 副議長 たけだ としお 竹田 敏夫
		期目 任期満了日：	議員定数 13人
		期目 任期満了日：	任期満了日 5.4.30
町名の由来 アイヌ語の「アツケウシ」(アツ [at] =オヒョウニレの樹皮、ケ [ke] =はがし、ウシ [us] =いつもする、イ [i] =所)、「アツケシ」(牡蠣の漁場の意)から転訛したもの。 姉妹・友好等都市提携		沿革 明5 奔渡村、床潭村、末広村、瑠璃蘭村、真竜村、苫多村設置。 明6 湾月町設置。 明9 厚岸村、小原内村、帆似志村、辺土江村、別寒辺牛村設置。 明15 松葉町、梅香町、若竹町設置。 明17 厚岸村、小原内村、帆似志村、辺土江村と奔渡村の一部を湾月町外3町、奔渡村に合併。 明23 太田村戸長役場設置。 明24. 3. 28 湾月町外3町7村戸長役場設置。 明33. 7. 1 湾月町、松葉町、梅香町、若竹町、奔渡村、床潭村、末広村、瑠璃蘭村、真竜村、別寒辺牛村、苫多村が合併し、一級町村制施行。 大12. 4. 1 二級町村制施行(太田村)。 昭30. 4. 1 太田村の一部を編入。	
クラレンス(オーストラリア)、村山市(山形県)			
地域指定状況			
低工	過疎	辺地	自公
○	○	○	○
行政区域面積	739.27 km ²	(道内 26 位)	

(1) 人口

区分	人口(人)	人口密度(人/km ²)	増減率(%)	人口割合(%)			世帯数(世帯)	道内順位	
				15歳未満	15~64歳	65歳以上		H27.10(国調)	人口
H17.10.1(国調)	11,525	15.6	▲6.4	13.9	60.7	25.4	4,325	58	
H22.10.1(国調)	10,630	14.4	▲7.8	12.0	59.4	28.6	4,278		
H27.10.1(国調)	9,778	13.2	▲8.0	11.3	56.9	31.8	4,115	65歳以上 128	
R3.1.1(住基)	9,064 (うち外国住民)		160 (人)	9.9	54.2	35.9	4,344		

(2) 職員数等

普通会計	199人
一般行政	164人
教 育	35人
消 防	0人
公営企業等	95人
うち病院	71人
計	294人

(3) 産業構造

産業区分	就業人口(人)	構成比(%)
1次	1,686	30.5
2次	1,214	21.9
3次	2,615	47.2
計(分類不能含む)	5,535	100.0

(4) 基幹産業の状況等

産業	R1生産額(道内シェア)	R2経営体数	主な農産物
農業	85.9 億円 (0.68%)	108	乳用牛
漁業	R1漁業生産額(道内シェア) 48.9 億円 (2.05%)	H30経営体数 346	主な水産物 : さんま、こんぶ、かき類
工業	R2製造品出荷額等(道内シェア) 199.6 億円 (0.33%)	R2事業所数 28	主な製造品 : 食料品
商業	H28商品販売額(道内シェア) 234.1 億円 (0.13%)	H28事業所数 136	主な特産品 : 乳製品、水産加工品、菓子類
観光	R1観光客入込数(道内シェア) 44.5 万人 (0.31%)	主な観光資源	

(5) 歳入・歳出の状況

区分	R1		H30		H29	
	決算額	構成比	決算額	構成比	決算額	構成比
歳入合計	12,540	100.0	10,469	100.0	10,266	100.0
地方税	1,122	9.0	1,088	10.4	1,111	10.8
地方交付税	4,085	32.6	4,136	39.5	4,189	40.8
普通交付税	3,622		3,638		3,700	
特別交付税	463		498		489	
寄附金	362	2.9	411	3.9	301	2.9
ふるさと納税	360		406		297	
地方債	2,752	22.0	1,208	11.5	686	6.7
その他	4,218	33.6	3,626	34.6	3,978	38.8
歳出合計	12,121	100.0	9,964	100.0	9,702	100.0
人件費	1,620	13.4	1,572	15.8	1,577	16.3
職員給与	1,089		1,057		1,064	
物件費	1,496	12.3	1,502	15.1	1,417	14.6
扶助費	537	4.4	515	5.2	528	5.5
公債費	1,052	8.7	1,055	10.6	1,068	11.0
普通建設事業	4,339	35.8	2,431	24.4	2,371	24.4
その他	3,077	25.4	2,890	29.0	2,741	28.3

(6) 財政指標等

項目	R1		H30	
	指標値	全道順位	指標値	全道順位
標準財政規模	5,122	56	5,217	55
財政力指数	0.229	94	0.227	92
実質収支	416	20	505	15
単年度収支	▲86	159	▲58	148
経常収支比率	94.4	37	92.6	54
実質赤字比率	-	-	-	-
連結実質赤字比率	-	-	-	-
実質公債費比率	12.2	31	12.2	31
将来負担比率	71.8	34	63.3	48
基金残高合計	1,701	135	1,759	135
財政調整基金	537	134	587	133
減債基金	609	50	600	55
その他特定目的基金	555	148	572	150
地方債現在高	11,270	51	9,501	64
債務負担行為現在高	400	78	561	67
ラスパイレス指数	99.3	17	97.8	73

(7) 税収

区分	R1		H30	
	収入済額	徴収率	収入済額	徴収率
市町村民税	552	94.2	532	95.1
個人	464	93.3	455	94.4
法人	88	99.3	76	99.5
固定資産税	398	94.4	388	94.1
土地	75	94.3	76	94.0
家屋	201	94.3	198	94.0
償却	117	94.3	110	94.0
合計	1,122	94.9	1,088	95.2

(8) 教育、医療、福祉

施設	数
幼稚園	-ヶ所
こども園	-ヶ所
小学校	4ヶ所
中学校	4ヶ所
高等学校	1ヶ所
病院	1ヶ所
診療所	-ヶ所
歯科	-ヶ所
保育所	9ヶ所
養護老人ホーム	-ヶ所
特養老人ホーム	1ヶ所
軽費老人ホーム	-ヶ所
生活保護率(被保護人員/人口)	2.33%

(9) 公共施設等

施設	数
公民館	5施設
図書館	1施設
体育館	2施設
公営住宅	374戸
数	24ヶ所
公園	面積 52 ha
道路	実延長 334 km
面積	5,147,080 m ²
上水道	料金 2,780 円
普及率	98.0%
下水道	料金 3,910 円
普及率	76.8%
ごみ処理人口	9,151 人
し尿処理人口	3,158 人



はまなかちょう
浜中町

団体コード：016632
市町村類型：II-0

所在地 〒088-1592 厚岸郡浜中町湯沸445番地
TEL 0153-62-2111
FAX 0153-62-2229
URL <https://www.townhamanaka.jp>
E-mail hamanaka@hokkai.or.jp

	町長 まつもと ひろし 松本 博 71歳 3期目 任期満了日：5.10.15	副町長 さいとう きよたか 齊藤 清隆 1期目 任期満了日：5.10.17	議会議員 議長 なみおか げんち 波岡 玄智 副議長 なかやま しんいち 中山 真一 議員定数 12人 任期満了日 5.4.30						
	町名の由来		沿革						
	アイヌ語の「オタノシケ」(砂浜の真ん中)を意識したもの。		明5 榑町、浜中村、散布村設置。 明9 琵琶瀬村、後静村設置。 明12.7 戸長役場設置。 明17 厚岸郡都役所出張所設置。 明18 浜中村から霧多布村が分立。 明19 霧多布外1町4村戸長役場設置。 明20 霧多布戸長役場、榑町外4村戸長役場設置。 明21 霧多布村外1町4村戸長役場設置。 明39.4.1 榑町、浜中村、霧多布村、散布村、琵琶瀬村、後静村が合併、二級町村制施行、浜中村とする。 大8.4 一級町村制施行。 昭38.8.1 町制施行。						
地域指定状況		行政区域面積 423.63 km ² (道内 80 位)							
低工	過疎	辺地	自公	離島	特豪	山村	農振	半島	特定
	○	○	国定				○		

(1) 人口

区分	人口(人)	人口密度(人/km ²)	増減率(%)	人口割合(%)			世帯数(世帯)	道内順位	
				15歳未満	15~64歳	65歳以上		H27.10(国調)	人口
H17.10.1(国調)	7,005	16.5	▲4.5	14.7	61.4	23.9	2,337	87	
H22.10.1(国調)	6,511	15.4	▲7.1	13.1	61.0	25.9	2,344		
H27.10.1(国調)	6,061	14.3	▲6.9	13.3	58.0	28.7	2,325	65歳以上 153	
R3.1.1(住基)	5,664 (うち外国住民)		103 (人)	11.2	57.3	31.5	2,490		

(2) 職員数等

普通会計	158人
一般行政	126人
教育	32人
消防	0人
公営企業等	18人
うち病院	0人
計	176人

(3) 産業構造

産業区分	就業人口(人)	構成比(%)
1次	1,887	50.4
2次	613	16.4
3次	1,243	33.2
計(分類不能含む)	3,745	100.0

(4) 基幹産業の状況等

農業	R1農業生産額(道内シェア) 160.1 億円 (1.28%)	R2経営体数 203	主な農産物 : 乳用牛
漁業	R1漁業生産額(道内シェア) 43.3 億円 (1.81%)	H30経営体数 393	主な水産物 : こんぶ、えぞばふんうに、やなぎ
工業	R2製造品出荷額等(道内シェア) 454.4 億円 (0.75%)	R2事業所数 19	主な製造品 : 食料品
商業	H28商品販売額(道内シェア) 109.1 億円 (0.06%)	H28事業所数 62	主な特産品 : 乳製品、水産加工品、畜産加工品
観光	R1観光客入込数(道内シェア) 30.5 万人 (0.21%)	主な観光資源	: 霧多布湿原、タンチョウ生息地

(5) 歳入・歳出の状況

区分	R1		H30		H29	
	決算額	構成比	決算額	構成比	決算額	構成比
歳入合計	10,120	100.0	7,817	100.0	9,003	100.0
地方税	824	8.1	797	10.2	829	9.2
地方交付税	3,217	31.8	3,196	40.9	3,403	37.8
普通交付税	2,952		2,909		3,110	
特別交付税	264		287		293	
寄附金	381	3.8	114	1.5	106	1.2
ふるさと納税	376		99		100	
地方債	2,482	24.5	1,502	19.2	1,386	15.4
その他	3,216	31.8	2,207	28.2	3,279	36.4
歳出合計	10,010	100.0	7,704	100.0	8,878	100.0
人件費	1,306	13.1	1,325	17.2	1,388	15.6
職員給与	841		865		914	
物件費	1,172	11.7	1,049	13.6	1,110	12.5
扶助費	310	3.1	307	4.0	330	3.7
公債費	881	8.8	872	11.3	900	10.1
普通建設事業	3,919	39.2	1,963	25.5	1,964	22.1
その他	2,422	24.2	2,188	28.4	3,186	35.9

(6) 財政指標等

項目	R1		H30	
	指標値	全道順位	指標値	全道順位
標準財政規模	4,121	75	4,109	75
財政力指数	0.215	107	0.207	108
実質収支	109	106	113	99
単年度収支	▲4	107	20	46
経常収支比率	83.5	138	82.5	139
実質赤字比率	-	-	-	-
連結実質赤字比率	-	-	-	-
実質公債費比率	10.9	50	10.9	48
将来負担比率	53.3	55	28.9	80
基金残高合計	2,309	116	1,968	125
財政調整基金	349	162	275	170
減債基金	327	90	327	90
その他特定目的基金	1,633	88	1,367	99
地方債現在高	10,492	56	8,854	72
債務負担行為現在高	64	139	387	76
ラスパイレス指数	98.9	31	98.0	67

(7) 税収

区分	R1		H30	
	収入済額	徴収率	収入済額	徴収率
市町村民税	384	97.6	373	96.9
個人	334	97.7	329	96.9
法人	50	97.2	44	96.8
固定資産税	375	96.7	362	96.3
土地	34	96.6	34	96.3
家屋	165	96.6	158	96.3
償却	176	96.6	169	96.3
合計	824	97.3	797	96.9

(8) 教育、医療、福祉

教育	幼稚園	-ヶ所
	こども園	-ヶ所
	小学校	4ヶ所
	中学校	4ヶ所
	高等学校	1ヶ所
医療	病院	-ヶ所
	診療所	3ヶ所
	歯科	2ヶ所
福祉	保育所	5ヶ所
	養護老人ホーム	-ヶ所
	特養老人ホーム	-ヶ所
	軽費老人ホーム	-ヶ所
	生活保護率(被保護人員/人口)	1.28%

(9) 公共施設等


公民館	-施設
図書館	-施設
体育館	3施設
公営住宅	257戸
公園	数 -ヶ所
	面積 -ha
道路	実延長 391km
	面積 6,586,264㎡
上水道	料金 2,810円
	普及率 78.6%
下水道	料金 3,910円
	普及率 70.9%
ごみ処理人口	5,643人
し尿処理人口	923人



しべちやちょう
標茶町

団体コード：016641
市町村類型：II-0

所在地 〒088-2312 川上郡標茶町川上4丁目2番地
TEL 015-485-2111
FAX 015-485-4111
URL <https://www.town.shibecha.hokkaido.jp>
E-mail info@office.town.shibecha.hokkaido.jp

	町長 さとう よしひこ 佐藤 吉彦 64歳 1期目 任期満了日：4.10.21	副町長 うしざき やすひと 牛崎 康人 1期目 任期満了日：5.6.6	議会議員 議長 きくち よしみち 菊地 誠道 副議長 ごとう いさお 後藤 勲 議員定数 13人 任期満了日 5.4.30						
	町名の由来 アイヌ語の「シペッチャ」が転訛したもの。 姉妹・友好等都市提携		沿革 明5 熊牛村、塘路村、虹別村設置。 明18.7 熊牛外4村戸長役場設置。 明36.8 熊牛村の一部を弟子屈村へ分離。 大12.4.1 熊牛村、塘路村、虹別村が合併し、二級町村制施行、熊牛村とする。 昭4.8.5 標茶村と改称。 昭25.11.1 町制施行。 昭30.4.1 太田村の一部を編入。						
地域指定状況									
低工	過疎	辺地	自公	離島	特豪	山村	農振	半島	特定
	○		○			△	○		
行政区画面積	1,099.37 km ² (道内 10 位)								

(1) 人口

区分	人口(人)	人口密度(人/km ²)	増減率(%)	人口割合(%)			世帯数(世帯)	道内順位	
				15歳未満	15~64歳	65歳以上		H27.10(国調)	H27.10(国調)
H17.10.1(国調)	8,936	8.1	▲4.8	13.2	61.2	25.6	3,460	人口	73
H22.10.1(国調)	8,285	7.5	▲7.3	12.7	58.9	28.3	3,365	65歳以上	130
H27.10.1(国調)	7,742	7.0	▲6.6	12.8	55.7	31.5	3,281		
R3.1.1(住基)	7,425 (うち外国住民)	108 (人)		11.6	54.1	34.3	3,664		

(2) 職員数等

普通会計	152人
一般行政	126人
教育	26人
消防	0人
公営企業等	118人
うち病院	63人
計	270人

(3) 産業構造

産業区分	就業人口(人)	構成比(%)
1次	1,262	31.9
2次	494	12.5
3次	2,178	55.1
計(分類不能含む)	3,953	100.0

(4) 基幹産業の状況等

産業	R1生産額(道内シェア)	R2経営体数	主な農産物
農業	285.1億円 (2.27%)	304	乳用牛
漁業	R1漁業生産額(道内シェア) - 億円	H30経営体数 -	水産物
工業	R2製造品出荷額等(道内シェア) 295.5億円 (0.49%)	R2事業所数 4	製造品
商業	H28商品販売額(道内シェア) 243.9億円 (0.14%)	H28事業所数 88	乳製品、畜産加工品、菓子類、水産加工品
観光	R1観光客入込数(道内シェア) 13.0万人 (0.09%)	主な観光資源	釧路湿原、釧路集治監、コッパロ湿原、シラルロ湖、多和平、塘路駅通、塘路湖、虹別酪農地帯

(5) 歳入・歳出の状況

区分	R1		H30		H29	
	決算額	構成比	決算額	構成比	決算額	構成比
歳入合計	12,426	100.0	11,450	100.0	13,556	100.0
地方税	1,097	8.8	1,071	9.4	1,053	7.8
地方交付税	4,437	35.7	4,387	38.3	4,590	33.9
普通交付税	4,090		4,043		4,229	
特別交付税	346		345		361	
寄附金	23	0.2	8	0.1	2	0.0
ふるさと納税	22		6		0	
地方債	1,180	9.5	983	8.6	2,049	15.1
その他	5,689	45.8	5,001	43.7	5,862	43.2
歳出合計	12,271	100.0	11,319	100.0	13,385	100.0
人件費	1,333	10.9	1,338	11.8	1,375	10.3
職員給与	906		909		933	
物件費	1,798	14.7	1,744	15.4	1,713	12.8
扶助費	476	3.9	470	4.2	484	3.6
公債費	978	8.0	1,012	8.9	1,074	8.0
普通建設事業	3,490	28.4	2,128	18.8	4,249	31.7
その他	4,196	34.2	4,626	40.9	4,491	33.6

(6) 財政指標等

項目	R1		H30	
	指標値	全道順位	指標値	全道順位
標準財政規模	5,745	48	5,741	48
財政力指数	0.221	99	0.212	104
実質収支	110	104	83	126
単年度収支	28	49	▲35	133
経常収支比率	87.2	110	85.2	119
実質赤字比率	-	-	-	-
連結実質赤字比率	-	-	-	-
実質公債費比率	8.8	96	9.3	81
将来負担比率	27.0	82	20.5	89
基金残高合計	4,032	53	4,068	53
財政調整基金	1,695	29	1,699	32
減債基金	877	36	850	39
その他特定目的基金	1,460	94	1,518	87
地方債現在高	11,986	45	11,720	47
債務負担行為現在高	194	104	90	126
ラスパイレス指数	97.5	83	98.0	67

(7) 税収

区分	R1		H30	
	収入済額	徴収率	収入済額	徴収率
市町村民税	498	97.0	505	96.8
個人	429	96.6	428	96.3
法人	68	99.6	77	99.8
固定資産税	504	90.8	471	90.2
土地	57	90.7	56	90.1
家屋	247	90.7	230	90.1
償却	195	90.7	179	90.1
合計	1,097	94.2	1,071	94.0

(8) 教育、医療、福祉

施設	数
幼稚園	1ヶ所
こども園	-ヶ所
小学校	6ヶ所
中学校	4ヶ所
高等学校	1ヶ所
病院	1ヶ所
診療所	-ヶ所
歯科	-ヶ所
保育所	10ヶ所
養護老人ホーム	-ヶ所
特養老人ホーム	1ヶ所
軽費老人ホーム	1ヶ所
生活保護率(被保護人員/人口)	1.89%

(9) 公共施設等

施設	数
公民館	6施設
図書館	1施設
体育館	3施設
公営住宅	477戸
公園	面積 14ヶ所
	面積 65ha
道路	実延長 729km
	面積 12,259,350㎡
上水道	料金 1,480円
	普及率 82.8%
下水道	料金 3,190円
	普及率 70.6%
ごみ処理人口	7,419人
し尿処理人口	1,605人



てしかがちょう
弟子屈町

団体コード：016659
市町村類型：II-2

所在地 〒088-3292 川上郡弟子屈町中央2丁目3番1号
TEL 015-482-2191
FAX 015-482-2696
URL <https://www.town.teshikaga.hokkaido.jp>
E-mail info@town.teshikaga.hokkaido.jp

	町長 とくなが てつお 徳永 哲雄 72歳 6期目 任期満了日：6.12.23	副町長 きびつ たみお 吉備津 民夫 5期目 任期満了日：7.1.31	議会議員 議長 おおみや しげる 近江屋 茂 副議長 たかはし まさひで 高橋 正秀
	町名の由来 アイヌ語の「テシカガ」(岩盤の上の)から転訛したもの。	沿革 明5 弟子屈村、屈斜路村設置。 明36. 8 弟子屈村外1村戸長役場設置。熊牛村の一部を編入。 大12. 4. 1 弟子屈村、屈斜路村が合併、二級町村制施行、弟子屈村とする。 昭18. 4. 1 一級町村制施行。 昭22. 7. 1 町制施行。	議員定数 11人
姉妹・友好等都市提携 商丘(中国)、濱州市濱城区(中国)、泗水県(中国)、日置市(鹿児島県)		地域指定状況 低工 過疎 辺地 自公 離島 特豪 山村 農振 半島 特定 ○ ○ 国立 ○	
行政区画面積 774.33 km ² (道内 18位)			

(1) 人口

区分	人口(人)	人口密度(人/km ²)	増減率(%)	人口割合(%)			世帯数(世帯)	道内順位	
				15歳未満	15~64歳	65歳以上		H27.10(国調)	H27.10(国調)
H17.10.1(国調)	9,023	11.6	▲5.0	12.2	61.1	26.8	3,910	人口	72
H22.10.1(国調)	8,278	10.7	▲8.3	11.5	57.2	31.3	3,632	65歳以上	70
H27.10.1(国調)	7,758	10.0	▲6.3	10.4	53.0	36.6	3,509		
R3.1.1(住基)	6,937 (うち外国住民)	62人		9.0	50.6	40.4	3,801		

(2) 職員数等

普通会計	139人
一般行政	122人
教育	17人
消防	0人
公営企業等	16人
うち病院	0人
計	155人

(3) 産業構造

産業区分	就業人口(人)	構成比(%)
1次	594	15.0
2次	582	14.7
3次	2,768	69.9
計(分類不能含む)	3,958	100.0

(4) 基幹産業の状況等

産業	R1生産額(道内シェア)	R2経営体数	主な農産物
農業	87.4億円 (0.70%)	136	乳用牛
漁業	R1漁業生産額(道内シェア) - 億円	H30経営体数 -	主な水産物 -
工業	R2製造品出荷額等(道内シェア) 20.9億円 (0.04%)	R2事業所数 6	主な製造品 食料品
商業	H28商品販売額(道内シェア) 88.2億円 (0.05%)	H28事業所数 105	主な特産品 乳製品、農産加工品、めん・パン類、酒類
観光	R1観光客入込数(道内シェア) 88.8万人 (0.62%)	主な観光資源	屈斜路湖、摩周湖、硫黄山、川湯温泉、釧路川源流域、屈斜路湖の雲海、タンチョウ生息地

(5) 歳入・歳出の状況

区分	R1		H30		H29	
	決算額	構成比	決算額	構成比	決算額	構成比
歳入合計	9,030	100.0	8,261	100.0	8,562	100.0
地方税	941	10.4	915	11.1	895	10.5
地方交付税	3,800	42.1	3,863	46.8	3,801	44.4
普通交付税	3,285		3,313		3,257	
特別交付税	515		550		544	
寄附金	968	10.7	213	2.6	114	1.3
ふるさと納税	935		193		105	
地方債	637	7.1	821	9.9	767	9.0
その他	2,683	29.7	2,449	29.7	2,984	34.9
歳出合計	8,926	100.0	8,162	100.0	8,465	100.0
人件費	1,231	13.8	1,209	14.8	1,217	14.4
職員給与	824		810		814	
物件費	1,923	21.5	1,436	17.6	1,518	17.9
扶助費	753	8.4	751	9.2	771	9.1
公債費	1,328	14.9	1,320	16.2	1,058	12.5
普通建設事業	883	9.9	1,109	13.6	1,128	13.3
その他	2,809	31.5	2,336	28.6	2,773	32.8

(6) 財政指標等

項目	R1		H30	
	指標値	全道順位	指標値	全道順位
標準財政規模	4,660	62	4,704	61
財政力指数	0.225	97	0.222	95
実質収支	103	117	99	103
単年度収支	4	85	6	69
経常収支比率	94.2	41	92.6	54
実質赤字比率	-	-	-	-
連結実質赤字比率	-	-	-	-
実質公債費比率	15.0	8	14.0	12
将来負担比率	127.7	7	138.6	7
基金残高合計	792	173	677	178
財政調整基金	139	176	159	176
減債基金	189	119	289	100
その他特定目的基金	464	154	229	175
地方債現在高	10,920	52	11,545	49
債務負担行為現在高	314	89	346	80
ラスパイレス指数	96.7	113	97.2	89

(7) 税収

区分	R1		H30	
	収入済額	徴収率	収入済額	徴収率
市町村民税	414	98.7	400	98.6
個人	345	98.5	332	98.3
法人	69	100.0	68	100.0
固定資産税	417	96.2	410	93.1
土地	56	96.1	56	92.9
家屋	245	96.1	239	92.9
償却	104	96.1	104	92.9
合計	941	97.7	915	96.2

(8) 教育、医療、福祉

施設	数
幼稚園	-ヶ所
こども園	-ヶ所
小学校	5ヶ所
中学校	2ヶ所
高等学校	1ヶ所
病院	-ヶ所
診療所	2ヶ所
歯科	1ヶ所
保育所	2ヶ所
養護老人ホーム	1ヶ所
特養老人ホーム	-ヶ所
軽費老人ホーム	-ヶ所
生活保護率(被保護人員/人口)	3.10%

(9) 公共施設等

施設	数	面積	実延長	料金	普及率
公民館	1施設				
図書館	1施設				
体育館	1施設				
公営住宅	609戸				
公園	21ヶ所	18ha			
道路	416km	5,496,464㎡			
上水道	1,925円	84.7%			
下水道	4,158円	63.3%			
ごみ処理人口	7,208人				
し尿処理人口	2,634人				



つるいむら
鶴居村

団体コード： 016675
市町村類型： I - 0

所在地 〒 085-1203 阿寒郡鶴居村鶴居西1丁目1番地
T E L 0154-64-2111
F A X 0154-64-2577
U R L <https://www.vill.tsurui.lg.jp>
E-mail tancho@vill.tsurui.lg.jp

	村長 おおいし まさゆき 大石 正行 61 歳 3 期目 任期満了日： 6.5.19	副村長 ながの のりあき 長尾 法明 1 期目 任期満了日： 6.5.31	議会議員 議長 まつい ひろみち 松井 廣道 副議長 あきさと ひろし 秋里 廣志
	村名の由来 特別天然記念物タンチョウの生息繁殖地に因み名付けられたもの。	沿革 明5 舌辛村、微別村、蘇牛村設置。 明8 飽別村設置。 明20 舌辛村外3村戸長役場設置。 大2 舌辛村の一部を鳥取村へ分離。 大12. 4 舌辛村、微別村、蘇牛村、飽別村が合併、二級町村制施行、舌辛村となる。 昭12. 4. 1 舌辛村より分村、二級町村制施行、鶴居村となる。	議員定数 9 人 任期満了日 5.4.30
地域指定状況		行政区域面積 571.8 km ² (道内 54 位)	
低工	過疎	辺地	自公
○	○	○	○
○	○	○	○
○	○	○	○

(1) 人口

区 分	人口 (人)	人口密度 (人/km ²)	増減率 (%)	人口割合 (%)			世帯数 (世帯)	道内順位	
				15歳未満	15~64歳	65歳以上		H27.10(国調)	H27.10(国調)
H17.10.1 (国調)	2,672	4.7	▲ 2.1	14.9	59.1	25.9	921	人口	158
H22.10.1 (国調)	2,627	4.6	▲ 1.7	13.9	57.1	29.1	979	65歳以上	119
H27.10.1 (国調)	2,534	4.4	▲ 3.5	12.9	54.9	32.2	1,026		
R3.1.1 (住基)	2,520 (うち外国住民)		32 (人)	12.0	54.7	33.3	1,198		

(2) 職員数等

普通会計	60 人
一般行政	53 人
教 育	7 人
消 防	0 人
公営企業等	6 人
うち病院	0 人
計	66 人

(3) 産業構造

産業区分	就業人口 (人)	構成比 (%)
1 次	421	34.2
2 次	115	9.4
3 次	690	56.1
計 (分類不能含む)	1,230	100.0

(4) 基幹産業の状況等

産業区分	就業人口 (人)	構成比 (%)	産業区分	就業人口 (人)	構成比 (%)
農業	102.6 億円 (0.82%)	R1 農業生産額(道内シェア)	R2 経営体数 97	主な農産物	乳用牛
漁業	- 億円	R1 漁業生産額(道内シェア)	H30 経営体数 -	主な水産物	-
工業	5.8 億円 (0.01%)	R2 製造品出荷額等(道内シェア)	R2 事業所数 3	主な製造品	-
商業	57.6 億円 (0.03%)	H28 商品販売額(道内シェア)	H28 事業所数 17	主な特産品	乳製品、畜産加工品、水産加工品、酒類
観光	35.4 万人 (0.25%)	R1 観光客入込数(道内シェア)	主な観光資源	釧路湿原、タンチョウ生息地、鶴居たんちょうプラザ、「つるぼーの家」、鶴居村ふるさとまつり	

(5) 歳入・歳出の状況

区 分	R1		H30		H29	
	決算額	構成比	決算額	構成比	決算額	構成比
歳入合計	6,314	100.0	4,685	100.0	4,825	100.0
地方税	393	6.2	375	8.0	368	7.6
地方交付税	2,011	31.9	2,020	43.1	2,104	43.6
普通交付税	1,860		1,878		1,964	
特別交付税	151		143		140	
寄附金	23	0.4	23	0.5	7	0.2
ふるさと納税	21		18		5	
地方債	1,061	16.8	477	10.2	298	6.2
その他	2,825	44.7	1,789	38.2	2,048	42.4
歳出合計	6,251	100.0	4,629	100.0	4,768	100.0
人件費	634	10.2	624	13.5	638	13.4
職員給与	403		403		408	
物件費	662	10.6	725	15.7	674	14.1
扶助費	172	2.8	166	3.6	170	3.6
公債費	457	7.3	520	11.2	565	11.9
普通建設事業	3,316	53.1	1,017	22.0	1,119	23.5
その他	1,009	16.1	1,578	34.1	1,603	33.6

(6) 財政指標等

項 目	R1		H30	
	指標値	全道順位	指標値	全道順位
標準財政規模	2,485	139	2,501	138
財政力指数	0.184	131	0.173	132
実質収支	64	144	56	150
単年度収支	8	72	▲ 1	86
経常収支比率	81.7	144	83.3	133
実質赤字比率	-	-	-	-
連結実質赤字比率	-	-	-	-
実質公債費比率	5.4	155	6.2	139
将来負担比率	-	-	-	-
基金残高合計	4,733	43	4,556	48
財政調整基金	762	95	732	99
減債基金	394	75	394	78
その他特定目的基金	3,577	26	3,430	26
地方債現在高	4,225	143	3,607	162
債務負担行為現在高	176	109	278	90
ラスパイレス指数	99.4	14	97.4	82

(7) 税収

区 分	R1		H30	
	収入済額	徴収率	収入済額	徴収率
市町村民税	160	98.5	158	98.4
個人	138	98.2	138	98.2
法人	22	100.0	21	100.0
固定資産税	202	98.8	186	98.0
土地	36	98.8	34	98.0
家屋	87	98.8	85	98.0
償却	78	98.8	65	98.0
合計	393	98.6	375	98.2

(8) 教育、医療、福祉

施設	数
幼稚園	- ケ所
こども園	- ケ所
小学校	3 ケ所
中学校	2 ケ所
高等学校	- ケ所
病院	- ケ所
診療所	1 ケ所
歯科	- ケ所
保育所	2 ケ所
養護老人ホーム	- ケ所
特養老人ホーム	- ケ所
軽費老人ホーム	- ケ所
生活保護率 (被保護人員/人口)	1.61 %

(9) 公共施設等

施設	数
公民館	- 施設
図書館	1 施設
体育館	4 施設
公営住宅	297 戸
公園	数
面積	6 ケ所
	5 ha
道路	実延長
	287 km
	面積
	4,779,061 m ²
上水道	料金
	1,852 円
	普及率
	85.0 %
下水道	料金
	2,571 円
	普及率
	58.2 %
ごみ処理人口	2,534 人
し尿処理人口	37 人



しらぬかちょう
白糠町

団体コード：016683
市町村類型：II-1

所在地 〒088-0392 白糠郡白糠町西1条南1丁目1番地1
TEL 01547-2-2171
FAX 01547-2-4659
URL <https://www.town.shiranuka.lg.jp>
E-mail tantaka@town.shiranuka.lg.jp

	町長 たなの たかお 棚野 孝夫 71歳 7期目 任期満了日：6.6.10	副町長 きむら まさかつ 木村 政勝 2期目 任期満了日：4.6.15	議会議員 議長 とみた ただゆき 富田 忠行 副議長 いしだ まさよし 石田 正義
	議員定数 13人	任期満了日 5.4.30	
町名の由来 アイヌ語の「シラリ」、「シラルカ」、「シラリイカ」(波が磯を越えしぶきが立つ「岩磯のほとり」を指す)に由来したもの。		沿革 明5 白糠村、鹿路村設置。 明17. 12. 25 白糠郡7村戸長役場設置。 明41. 4. 1 白糠村外2村戸長役場に属する。 大4. 4. 1 白糠村、鹿路村が合併、二級町村制施行、白糠村とする。 昭24 一部を釧路市へ分離。 昭25. 11. 1 町制施行。	
姉妹・友好等都市提携 新北市烏来区(台湾)、本別町(北海道)			
地域指定状況			
低工	過疎	辺地	自公
○			国立
行政区画面積		773.13 km ²	(道内 19 位)

(1) 人口

区分	人口(人)	人口密度(人/km ²)	増減率(%)	人口割合(%)			世帯数(世帯)	道内順位	
				15歳未満	15~64歳	65歳以上		H27.10(国調)	人口
H17.10.1(国調)	10,397	13.4	▲8.5	12.7	60.1	27.2	4,115		70
H22.10.1(国調)	9,294	12.0	▲10.6	11.1	58.1	30.8	3,896		
H27.10.1(国調)	8,068	10.4	▲13.2	9.4	53.7	37.0	3,609	65歳以上	67
R3.1.1(住基)	7,539 (うち外国住民)		110 (人)	7.6	50.0	42.4	4,074		

(2) 職員数等

普通会計	155人
一般行政	126人
教育	29人
消防	0人
公営企業等	19人
うち病院	0人
計	174人

(3) 産業構造

産業区分	就業人口(人)	構成比(%)
1次	539	13.8
2次	1,215	31.2
3次	2,127	54.6
計(分類不能含む)	3,894	100.0

(4) 基幹産業の状況等

農業	R1農業生産額(道内シェア) 47.9 億円 (0.38%)	R2経営体数 78	主な農産物 ：乳用牛、肉用牛
漁業	R1漁業生産額(道内シェア) 13.2 億円 (0.55%)	H30経営体数 49	主な水産物 ：やなぎだこ、さけ、毛がに
工業	R2製造品出荷額等(道内シェア) 455.9 億円 (0.75%)	R2事業所数 26	主な製造品 ：食料品、木材・木製品(家具を除く)
商業	H28商品販売額(道内シェア) 91.9 億円 (0.05%)	H28事業所数 78	主な特産品 ：水産加工品、菓子類、工芸・クラフト品、農産加工品
観光	R1観光客入込数(道内シェア) 61.3 万人 (0.43%)	主な観光資源 ：道の駅しらぬか恋問「恋問館」、タンチョウ生息地	

(5) 歳入・歳出の状況

区分	R1		H30		H29	
	決算額	構成比	決算額	構成比	決算額	構成比
歳入合計	15,995	100.0	11,299	100.0	11,402	100.0
地方税	1,044	6.5	958	8.5	959	8.4
地方交付税	3,299	20.6	3,226	28.6	3,204	28.1
普通交付税	3,019		2,922		2,910	
特別交付税	280		304		293	
寄附金	6,737	42.1	3,217	28.5	1,862	16.3
ふるさと納税	6,733		3,214		1,856	
地方債	2,128	13.3	1,068	9.5	2,263	19.8
その他	2,788	17.4	2,830	25.0	3,115	27.3
歳出合計	15,884	100.0	11,139	100.0	11,250	100.0
人件費	1,284	8.1	1,251	11.2	1,263	11.2
職員給与	771		766		778	
物件費	2,226	14.0	1,506	13.5	1,243	11.1
扶助費	498	3.1	497	4.5	532	4.7
公債費	711	4.5	698	6.3	721	6.4
普通建設事業	3,377	21.3	2,018	18.1	3,974	35.3
その他	7,788	49.0	5,168	46.4	3,517	31.3

(6) 財政指標等

項目	R1		H30	
	指標値	全道順位	指標値	全道順位
標準財政規模	4,456	70	4,385	70
財政力指数	0.258	76	0.259	74
実質収支	110	104	39	161
単年度収支	▲48	151	▲112	162
経常収支比率	79.2	162	79.0	160
実質赤字比率	-	-	-	-
連結実質赤字比率	-	-	-	-
実質公債費比率	8.4	109	8.2	106
将来負担比率	-	-	47.1	65
基金残高合計	6,974	22	4,492	50
財政調整基金	663	110	678	112
減債基金	1,411	11	1,202	17
その他特定目的基金	4,900	15	2,611	42
地方債現在高	12,503	41	11,044	51
債務負担行為現在高	339	84	151	111
ラスパイレス指数	97.7	73	96.0	136

(7) 税収

区分	R1		H30	
	収入済額	徴収率	収入済額	徴収率
市町村民税	391	94.7	340	94.0
個人	264	92.4	264	92.5
法人	127	100.0	76	99.8
固定資産税	558	94.7	521	93.7
土地	90	94.4	88	93.4
家屋	215	94.4	205	93.4
償却	229	94.4	205	93.4
合計	1,044	95.1	958	94.4

(8) 教育、医療、福祉

教育	幼稚園	-ヶ所
	こども園	-ヶ所
	小学校	2ヶ所
	中学校	2ヶ所
	高等学校	1ヶ所
医療	病院	-ヶ所
	診療所	-ヶ所
	歯科	-ヶ所
福祉	保育所	3ヶ所
	養護老人ホーム	-ヶ所
	特養老人ホーム	-ヶ所
	軽費老人ホーム	-ヶ所
	生活保護率(被保護人員/人口)	4.02%

(9) 公共施設等

公民館	1施設
図書館	-施設
体育館	2施設
公営住宅	487戸
公園	敷面積 26ヶ所
	面積 84 ha
道路	実延長 341 km
	面積 5,219,157 m ²
上水道	料金 2,420 円
	普及率 97.3%
下水道	料金 4,070 円
	普及率 72.8%
ごみ処理人口	7,616 人
し尿処理人口	3,838 人

