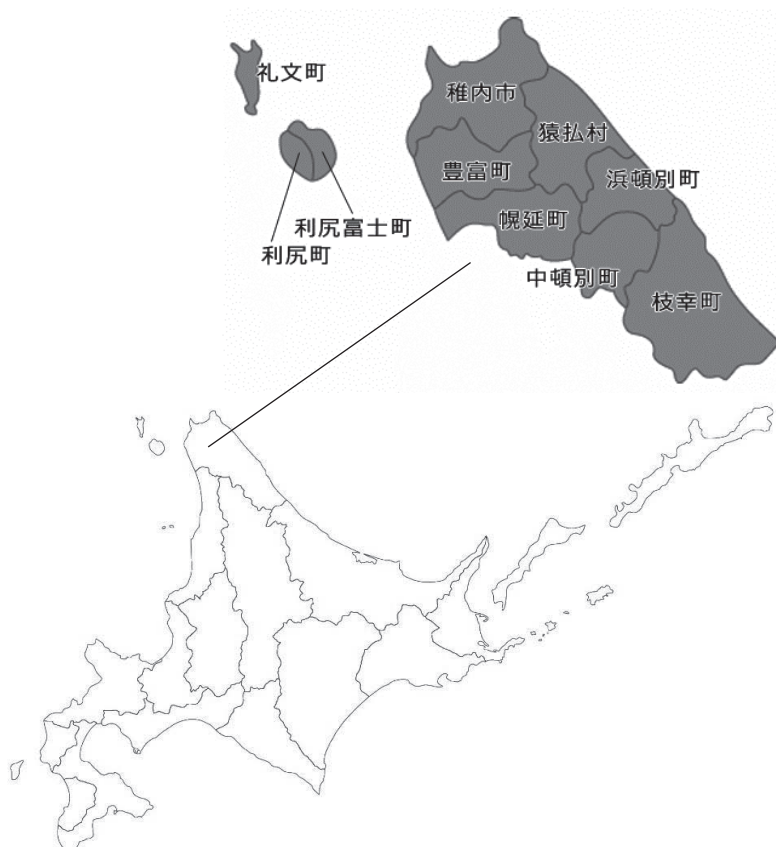


宗谷総合振興局

所在地 〒 097-8558 北海道稚内市末広4丁目2-27
 TEL 0162-33-2516
 FAX 0162-33-2568
 URL <https://www.souya.pref.hokkaido.lg.jp>



管内の概要【1市8町1村】


簡易統計情報	面積 (R3.4.1国土地理院)	4,626.05 km ²
	人口 (H27.10.1国勢調査)	67,503 人
	世帯数 (H27.10.1国勢調査)	30,743 世帯
	人口密度	14.59 人/km ²
産業構造 (就業人口)	1次産業	5,877 人
	2次産業	6,783 人
	3次産業	20,649 人



わかかないし 稚内市

団体コード： 012149
市町村類型： I-1

所在地 〒 097-8686 稚内市中央3丁目13番15号
TEL 0162-23-6161
FAX 0162-23-3350
URL <https://www.city.wakkanai.hokkaido.jp>
E-mail soumubousai@city.wakkanai.lg.jp

 市長 くどう ひろし 工藤 広 71歳 3期目 任期満了日： 5.4.30	副市長 かわの ただし 川野 忠司 1期目 任期満了日： 5.5.31	議会議員 議長 おかもと ゆうすけ 岡本 雄輔 副議長 よこざわ こうき 横澤 輝樹	
		議員定数 18人 任期満了日 5.4.30	
市名の由来 アイヌ語の「ヤム・ワッカ・ナイ」(冷たい水の出る沢)から転訛したもの。 姉妹・友好等都市提携 ネベリスク(ロシア連邦)、バギオ(フィリピン)、コルサコフ(ロシア連邦)、ユジノサハリンスク(ロシア連邦)、石垣市(沖縄県)、枕崎市(鹿児島県)		沿革 明11. 稚内村、声間村、抜海村、宗谷村、泊内村設置。 明13. 宗谷村戸長役場設置。 明33. 宗谷村・泊内村・猿払村戸長役場設置。 明33. 7. 1 稚内村、声間村、抜海村が合併し一級町村制施行、稚内村とする。 明34. 5. 11 町制施行。 明42. 4. 1 宗谷村、泊内村、猿払村が合併し二級町村制施行、宗谷村とする。 大13. 1. 1 宗谷村から猿払村を分村。 昭24. 4. 1 市制施行。 昭30. 2. 1 宗谷村を編入。	
地域指定状況 低工 過疎 辺地 自公 離島 特豪 山村 農振 半島 特定 ○ ○ ○ 国立 ○ ○ ○ ○ ○ ○ ○ ○			
行政区画面積 761.42 km ² (道内 23 位)			

(1) 人口

区分	人口(人)	人口密度(人/km ²)	増減率(%)	人口割合(%)			世帯数(世帯)	道内順位	
				15歳未満	15~64歳	65歳以上		H27.10(国調)人口	H27.10(国調)65歳以上
H17.10.1(国調)	41,592	54.7	▲ 5.0	13.0	66.3	20.8	17,820	人口 21	
H22.10.1(国調)	39,595	52.0	▲ 4.8	12.1	63.5	24.4	17,343	152	
H27.10.1(国調)	36,380	47.8	▲ 8.1	11.8	59.3	28.9	16,486	152	
R3.1.1(住基)	33,032 (うち外国住民 444人)			10.4	56.4	33.2	17,635		

(2) 職員数等

普通会計	288人
一般行政	234人
教育	54人
消防	0人
公営企業等	415人
うち病院	383人
計	703人

(3) 産業構造

産業区分	就業人口(人)	構成比(%)
1次	1,287	7.6
2次	3,390	20.0
3次	11,267	66.6
計(分類不能含む)	16,928	100.0

(4) 基幹産業の状況等

産業	生産額(道内シェア)	R1	R2	主な農産物/水産物/製造品/特産品
農業	R1 農業生産額(道内シェア) 116.2 億円 (0.93%)	R2 経営体数 145	主な農産物 : 乳用牛、肉用牛	
漁業	R1 漁業生産額(道内シェア) 176.5 億円 (7.39%)	H30 経営体数 363	主な水産物 : ほたて貝、なまこ	
工業	R2 製造品出荷額等(道内シェア) 564.9 億円 (0.93%)	R2 事業所数 65	主な製造品 : 食料品	
商業	H28 商品販売額(道内シェア) 1,321.3 億円 (0.73%)	H28 事業所数 399	主な特産品 : 水産加工品、畜産加工品、めん・パン類、乳製品	
観光	R1 観光客入込数(道内シェア) 50.2 万人 (0.35%)	主な観光資源 : 北防波堤ドーム、宗谷丘陵		

(5) 歳入・歳出の状況

区分	R1		H30		H29	
	決算額	構成比	決算額	構成比	決算額	構成比
歳入合計	30,273	100.0	26,805	100.0	27,150	100.0
地方税	4,714	15.6	4,558	17.0	4,553	16.8
地方交付税	7,794	25.8	7,911	29.5	8,064	29.7
普通交付税	6,723		6,768		6,984	
特別交付税	1,071		1,143		1,080	
寄附金	2,134	7.1	1,089	4.1	1,584	5.8
ふるさと納税	2,106		1,060		1,547	
地方債	3,555	11.7	3,028	11.3	2,308	8.5
その他	12,075	39.9	10,219	38.1	10,640	39.2
歳出合計	30,071	100.0	26,559	100.0	26,942	100.0
人件費	2,335	7.8	2,394	9.0	2,402	8.9
職員給与	1,510		1,553		1,581	
物件費	5,003	16.6	4,292	16.2	4,458	16.6
扶助費	4,064	13.5	3,995	15.0	4,104	15.2
公債費	2,945	9.8	3,052	11.5	3,322	12.3
普通建設事業	5,512	18.3	4,154	15.6	3,145	11.7
その他	10,213	34.0	8,672	32.7	9,511	35.3

(6) 財政指標等

項目	R1		H30	
	指標値	全道順位	指標値	全道順位
標準財政規模	12.523	16	12.581	16
財政力指数	0.376	33	0.373	33
実質収支	193	58	206	50
単年度収支	▲ 13	122	18	50
経常収支比率	94.4	37	94.4	36
実質赤字比率	-	-	-	-
連結実質赤字比率	-	-	-	-
実質公債費比率	12.2	31	12.9	24
将来負担比率	60.0	46	62.0	49
基金残高合計	3,183	77	2,958	87
財政調整基金	400	159	374	162
減債基金	369	83	369	85
その他特定目的基金	2,414	50	2,215	51
地方債現在高	24,478	20	23,725	20
債務負担行為現在高	8,533	9	10,351	8
ラスパイレス指数	96.8	109	96.6	115

(7) 税収

区分	R1		H30	
	収入済額	徴収率	収入済額	徴収率
市町村民税	2,444	95.6	2,367	95.5
個人	1,983	95.0	1,902	94.9
法人	461	98.3	464	98.4
固定資産税	1,560	88.8	1,482	88.2
土地	234	88.6	232	88.0
家屋	898	88.6	897	88.0
償却	397	88.6	325	88.0
合計	4,714	93.2	4,558	93.0

(8) 教育、医療、福祉

施設	数
幼稚園	-ヶ所
こども園	-ヶ所
小学校	11ヶ所
中学校	7ヶ所
高等学校	1ヶ所
病院	2ヶ所
診療所	5ヶ所
歯科	-ヶ所
保育所	6ヶ所
養護老人ホーム	-ヶ所
特養老人ホーム	-ヶ所
軽費老人ホーム	-ヶ所
生活保護率(被保護人員/人口)	2.27%

(9) 公共施設等

施設	数
公民館	-施設
図書館	1施設
体育館	5施設
公営住宅	936戸
公園	面積 108 ha
実延長	779 km
道路	面積 5,017,959 m ²
水道	料金 2,450 円 普及率 100.0%
下水道	料金 3,300 円 普及率 91.8%
ごみ処理人口	33,208人
し尿処理人口	666人



さるふつむら
猿払村

団体コード： 015113
市町村類型： I - 0

所在地 〒 098-6232 宗谷郡猿払村鬼志別西町172番地1
TEL 01635-2-3131
FAX 01635-2-3812
URL <https://www.vill.sarufutsu.hokkaido.jp>
E-mail postmaster@vill.sarufutsu.hokkaido.jp

	村長 いとう こういち 伊藤 浩一 61歳 2期目 任期満了日： 3.12.2	副村長 まの ともあき 眞野 智章 2期目 任期満了日： 3.12.12	議会議員 議長 おおた こうじ 太田 宏司 副議長 やまもり きよし 山森 清志
	議員定数 8人	任期満了日 5.4.30	
	村名の由来 猿払川の河川名、アイヌ語の「サロプト」(茅河口)に由来したものの。	沿革 明11 猿払村設置。 明12 宗谷村外5村戸長役場設置。 明21 稚内外5村戸長役場設置。 明42 猿払村、宗谷村、泊内村が合併し二級町村制施行、宗谷村とする。 大13. 1. 1 猿払村より分村、二級町村制施行、猿払村とする。	
姉妹・友好等都市提携 オジョールスキイ(ロシア連邦)、内灘町(石川県)		地域指定状況 低工 過疎 辺地 自公 離島 特豪 山村 農振 半島 特定 ○ ○ ○ ○ ○ ○ ○ ○ ○ ○ 行政区画面積 589.99 km ² (道内 51 位)	

(1) 人口

区分	人口(人)	人口密度(人/km ²)	増減率(%)	人口割合(%)			世帯数(世帯)	道内順位	
				15歳未満	15~64歳	65歳以上		H27.10(国調)	H27.10(国調)
H17.10.1(国調)	2,940	5.0	▲ 1.3	15.0	63.7	21.2	1,221	人口	156
H22.10.1(国調)	2,825	4.8	▲ 3.9	15.4	62.9	21.7	1,220		
H27.10.1(国調)	2,684	4.5	▲ 5.0	15.5	61.7	22.8	1,174	65歳以上	178
R3.1.1(住基)	2,722 (うち外国住民)			13.8	62.6	23.6	1,287		

(2) 職員数等

普通会計	82人
一般行政	74人
教育	8人
消防	0人
公営企業等	50人
うち病院	22人
計	132人

(3) 産業構造

産業区分	就業人口(人)	構成比(%)
1次	545	34.8
2次	391	24.9
3次	631	40.2
計(分類不能含む)	1,568	100.0

(4) 基幹産業の状況等

産業	生産額(道内シェア)	経営体数	主な農産物
農業	R1 農業生産額(道内シェア) 48.2 億円 (0.38%)	R2 経営体数 66	主な農産物 : 乳用牛
漁業	R1 漁業生産額(道内シェア) 82.4 億円 (3.45%)	H30 経営体数 16	主な水産物 : ほたて貝
工業	R2 製造品出荷額等(道内シェア) 100.5 億円 (0.17%)	R2 事業所数 10	主な製造品 : 食料品
商業	H28 商品販売額(道内シェア) 40.6 億円 (0.02%)	H28 事業所数 18	主な特産品 : 水産加工品、乳製品、畜産加工品、菓子類
観光	R1 観光客入込数(道内シェア) 15.8 万人 (0.11%)	主な観光資源	: カムイト沼

(5) 歳入・歳出の状況

区分	R1		H30		H29	
	決算額	構成比	決算額	構成比	決算額	構成比
歳入合計	5,215	100.0	4,652	100.0	5,798	100.0
地方税	605	11.6	710	15.3	740	12.8
地方交付税	2,012	38.6	2,062	44.3	2,122	36.6
普通交付税	1,728		1,747		1,806	
特別交付税	284		315		316	
寄附金	457	8.8	394	8.5	305	5.3
ふるさと納税	412		355		197	
地方債	828	15.9	332	7.1	691	11.9
その他	1,313	25.2	1,154	24.8	1,940	33.5
歳出合計	5,163	100.0	4,598	100.0	5,733	100.0
人件費	642	12.4	614	13.4	604	10.5
職員給与	419		399		396	
物件費	938	18.2	935	20.3	815	14.2
扶助費	171	3.3	176	3.8	164	2.9
公債費	513	9.9	518	11.3	535	9.3
普通建設事業	969	18.8	524	11.4	847	14.8
その他	1,930	37.4	1,832	39.8	2,768	48.3

(6) 財政指標等

項目	R1		H30	
	指標値	全道順位	指標値	全道順位
標準財政規模	2,677	126	2,735	123
財政力指数	0.261	71	0.246	83
実質収支	51	155	53	153
単年度収支	▲ 2	101	▲ 11	105
経常収支比率	95.5	26	89.3	84
実質赤字比率	-	-	-	-
連結実質赤字比率	-	-	-	-
実質公債費比率	10.4	59	9.7	71
将来負担比率	2.1	107	-	-
基金残高合計	2,277	117	2,495	110
財政調整基金	723	99	795	90
減債基金	282	97	281	102
その他特定目的基金	1,272	103	1,419	94
地方債現在高	5,307	122	4,968	129
債務負担行為現在高	268	96	209	99
ラスパイレス指数	96.3	130	97.0	100

(7) 税収

区分	R1		H30	
	収入済額	徴収率	収入済額	徴収率
市町村民税	421	99.7	537	99.4
個人	399	99.6	516	99.4
法人	22	100.0	21	100.0
固定資産税	153	98.9	143	99.7
土地	12	98.4	12	99.5
家屋	83	98.2	78	99.5
償却	55	99.9	50	100.0
合計	605	99.5	710	99.5

(8) 教育、医療、福祉

施設	数
幼稚園	-ヶ所
こども園	-ヶ所
小学校	4ヶ所
中学校	1ヶ所
高等学校	-ヶ所
病院	1ヶ所
診療所	1ヶ所
歯科	-ヶ所
保育所	2ヶ所
養護老人ホーム	-ヶ所
特養老人ホーム	-ヶ所
軽費老人ホーム	-ヶ所
生活保護率(被保護人員/人口)	0.66%

(9) 公共施設等

施設	数	面積	実延長	料金	普及率
公民館	-施設				
図書館	-施設				
体育館	1施設				
公営住宅	262戸				
公園	7ヶ所	15 ha			
道路			258 km		
上水道				3,030 円	100.0%
下水道				3,450 円	96.2%
ごみ処理人口					2,745 人
し尿処理人口					108 人



はまとなべつちょう
浜頓別町

団体コード：015121
市町村類型：I-1

所在地 〒098-5792 枝幸郡浜頓別町中央南1番地
TEL 01634-2-2345
FAX 01634-2-4766
URL <http://www.town.hamatonbetsu.hokkaido.jp>
E-mail hamaton@mail.town.hamatonbetsu.hokkaido.jp

	町長 すがわらの のぶお 菅原 信男 69歳 3期目 任期満了日：4.4.26	副町長 みなみ なおとし 南 尚敏 2期目 任期満了日：5.9.17	議会議員 議長 なかむら ただかつ 中村 忠勝 副議長 えらた まさし 恵良田 将
	期目 任期満了日：	期目 任期満了日：	議員定数 10人
	期目 任期満了日：	期目 任期満了日：	任期満了日 5.4.30
町名の由来 アイヌ語の「ト・ウン・ベツ」(湖沼に入る(行く)川)に由来したものの。		沿革 明11 枝幸村、礼文村、歌登村、頓別村設置。 明24 枝幸村・礼文村・歌登村・頓別村戸長役場設置。 明42 枝幸村、礼文村、歌登村、頓別村が合併し二級町村制施行、枝幸村とする。 大5.4.1 枝幸村より分村、二級町村制施行、頓別村とする。 大10 中頓別村を分村。 昭26.11.1 町制施行、浜頓別町と改称。	
姉妹・友好等都市提携		—	
地域指定状況			
低工	過疎	辺地	自公
○	○	○	道立
行政区画面積	401.64 km ²	(道内 87 位)	

(1) 人口

区分	人口(人)	人口密度(人/km ²)	増減率(%)	人口割合(%)			世帯数(世帯)	道内順位	
				15歳未満	15~64歳	65歳以上		H27.10(国調)	H27.10(国調)
H17.10.1(国調)	4,582	11.4	▲7.6	13.1	62.8	24.1	1,960	人口	127
H22.10.1(国調)	4,168	10.4	▲9.0	12.1	60.4	27.5	1,868	65歳以上	120
H27.10.1(国調)	3,881	9.7	▲6.9	10.7	57.2	32.1	1,845		
R3.1.1(住基)	3,488 (うち外国住民)		83 (人)	9.1	53.9	37.0	1,893		

(2) 職員数等

普通会計	83人
一般行政	68人
教育	15人
消防	0人
公営企業等	47人
うち病院	39人
計	130人

(3) 産業構造

産業区分	就業人口(人)	構成比(%)
1次	390	18.8
2次	512	24.7
3次	1,153	55.6
計(分類不能含む)	2,075	100.0

(4) 基幹産業の状況等

産業	R1生産額(道内シェア)	R2経営体数	主な農産物
農業	44.8億円 (0.36%)	52	乳用牛
漁業	R1漁業生産額(道内シェア) 41.2億円 (1.73%)	H30経営体数 32	ほたて貝、毛がに
工業	R2製造品出荷額等(道内シェア) 87.7億円 (0.15%)	R2事業所数 11	食料品
商業	H28商品販売額(道内シェア) 64.8億円 (0.04%)	H28事業所数 47	乳製品、水産加工品、菓子類、工特産品
観光	R1観光客入込数(道内シェア) 40.0万人 (0.28%)	主な観光資源	ウソタンナイ砂金採掘公園、クッチャロ湖

(5) 歳入・歳出の状況

区分	R1		H30		H29	
	決算額	構成比	決算額	構成比	決算額	構成比
歳入合計	4,516	100.0	5,313	100.0	4,964	100.0
地方税	487	10.8	528	9.9	474	9.6
地方交付税	2,294	50.8	2,313	43.5	2,443	49.2
普通交付税	2,089		2,088		2,216	
特別交付税	204		225		226	
寄附金	8	0.2	11	0.2	53	1.1
ふるさと納税	2		9		16	
地方債	641	14.2	986	18.6	487	9.8
その他	1,087	24.1	1,474	27.8	1,508	30.4
歳出合計	4,360	100.0	5,120	100.0	4,677	100.0
人件費	707	16.2	692	13.5	701	15.0
職員給与	455		452		460	
物件費	595	13.6	503	9.8	603	12.9
扶助費	177	4.1	168	3.3	187	4.0
公債費	492	11.3	492	9.6	569	12.2
普通建設事業	755	17.3	1,533	29.9	792	16.9
その他	1,636	37.5	1,731	33.8	1,825	39.0

(6) 財政指標等

項目	R1		H30	
	指標値	全道順位	指標値	全道順位
標準財政規模	2,857	114	2,834	116
財政力指数	0.196	116	0.187	119
実質収支	153	74	193	57
単年度収支	▲40	149	▲64	152
経常収支比率	84.2	132	79.0	160
実質赤字比率	-	-	-	-
連結実質赤字比率	-	-	-	-
実質公債費比率	8.6	101	9.4	76
将来負担比率	-	-	3.3	110
基金残高合計	2,828	93	2,774	97
財政調整基金	1,422	38	1,357	48
減債基金	311	94	311	95
その他特定目的基金	1,095	111	1,106	112
地方債現在高	5,621	113	5,450	118
債務負担行為現在高	66	138	97	125
ラスパイレス指数	96.6	117	95.6	149

(7) 税収

区分	R1		H30	
	収入済額	徴収率	収入済額	徴収率
市町村民税	272	93.9	315	94.8
個人	230	92.9	271	94.1
法人	43	99.8	44	99.6
固定資産税	162	94.1	161	93.4
土地	17	93.9	17	93.2
家屋	89	93.9	88	93.2
償却	52	93.9	52	93.2
合計	487	94.6	528	94.8

(8) 教育、医療、福祉

施設	数
幼稚園	-ヶ所
こども園	1ヶ所
小学校	1ヶ所
中学校	1ヶ所
高等学校	1ヶ所
病院	1ヶ所
診療所	-ヶ所
歯科	-ヶ所
保育所	-ヶ所
養護老人ホーム	-ヶ所
特養老人ホーム	-ヶ所
軽費老人ホーム	-ヶ所
生活保護率(被保護人員/人口)	1.59%

(9) 公共施設等


施設	数
公民館	-施設
図書館	1施設
体育館	2施設
公営住宅	367戸
公園	4ヶ所
面積	22ha
道路	実延長 263km
面積	3,874,783㎡
上水道	料金 1,910円
普及率	99.7%
下水道	料金 3,410円
普及率	88.4%
ごみ処理人口	3,517人
し尿処理人口	255人



なかとんべつちょう
中頓別町

団体コード：015130
市町村類型：I-0

所在地 〒098-5595 枝幸郡中頓別町字中頓別172番地6
TEL 01634-6-1111
FAX 01634-6-1155
URL <https://www.town.nakatombetsu.hokkaido.jp>
E-mail info@town.nakatombetsu.lg.jp

	町長 こばやしなるよし 小林 生吉 61歳 2期目 任期満了日：5.4.30	副町長 えんどうよしかず 遠藤 義一 2期目 任期満了日：7.3.31	議会議員 議長 むらやまよしあき 村山 義明 副議長 ほそやひさお 細谷 久雄						
	議員定数 8人	任期満了日 5.4.30							
町名の由来 中頓別町が頓別川の中流に位置することから名付けられたもの。		沿革 明11 枝幸村、礼文村、歌登村、頓別村設置。 明24 枝幸村・礼文村・歌登村・頓別村戸長役場設置。 明42 枝幸村、礼文村、歌登村、頓別村が合併し二級町村制施行、枝幸村とする。 大5. 4. 1 枝幸村より分村、二級町村制施行、頓別村とする。 大10. 4. 1 頓別村より分村、二級町村制施行、中頓別村とする。 昭24. 11. 1 町制施行。							
姉妹・友好等都市提携 大崎上島町(広島県)									
地域指定状況									
低工	過疎	辺地	自公	離島	特豪	山村	農振	半島	特定
○	○				○	○	○		○
行政区画面積		398.51 km ² (道内 88 位)							

(1) 人口

区分	人口(人)	人口密度(人/km ²)	増減率(%)	人口割合(%)			世帯数(世帯)	道内順位	
				15歳未満	15~64歳	65歳以上		H27.10(国調)	H27.10(国調)
H17.10.1(国調)	2,289	5.7	▲9.1	11.4	59.5	29.1	927	人口	171
H22.10.1(国調)	1,974	5.0	▲13.8	10.5	53.5	36.0	817		
H27.10.1(国調)	1,757	4.4	▲11.0	9.0	52.3	38.7	775	65歳以上	40
R3.1.1(住基)	1,657 (うち外国住民)		5 (人)	9.8	50.7	39.5	872		

(2) 職員数等

普通会計	61人
一般行政	54人
教育	7人
消防	0人
公営企業等	34人
うち病院	30人
計	95人

(3) 産業構造

産業区分	就業人口(人)	構成比(%)
1次	152	17.1
2次	113	12.7
3次	582	65.4
計(分類不能含む)	890	100.0

(4) 基幹産業の状況等

産業	R1生産額(道内シェア)	R2経営体数	主な農産物
農業	21.5 億円 (0.17%)	47	乳用牛
漁業	R1漁業生産額(道内シェア) - 億円	H30経営体数 -	主な水産物 -
工業	R2製造品出荷額等(道内シェア) X 億円 X	R2事業所数 3	主な製造品 -
商業	H28商品販売額(道内シェア) 22.0 億円 (0.01%)	H28事業所数 24	主な特産品 畜産加工品、菓子類、工芸・クラフト品、めん・パン類
観光	R1観光客入込数(道内シェア) 5.1 万人 (0.04%)	主な観光資源	中頓別鍾乳洞と山村

(5) 歳入・歳出の状況

区分	R1		H30		H29	
	決算額	構成比	決算額	構成比	決算額	構成比
歳入合計	4,171	100.0	4,623	100.0	3,479	100.0
地方税	163	3.9	159	3.4	157	4.5
地方交付税	2,039	48.9	2,273	49.2	1,863	53.6
普通交付税	1,786		1,995		1,642	
特別交付税	253		279		221	
寄附金	2	0.1	2	0.1	2	0.1
ふるさと納税	1		1		2	
地方債	718	17.2	784	17.0	527	15.1
その他	1,248	29.9	1,406	30.4	930	26.7
歳出合計	3,993	100.0	4,433	100.0	3,363	100.0
人件費	555	13.9	478	10.8	456	13.6
職員給与	332		297		283	
物件費	518	13.0	476	10.8	448	13.3
扶助費	242	6.1	262	5.9	245	7.3
公債費	358	9.0	386	8.7	422	12.6
普通建設事業	1,012	25.3	1,310	29.6	632	18.8
その他	1,308	32.8	1,521	34.3	1,160	34.5

(6) 財政指標等

項目	R1		H30	
	指標値	全道順位	指標値	全道順位
標準財政規模	2,104	155	2,329	149
財政力指数	0.146	153	0.142	154
実質収支	177	63	191	60
単年度収支	▲13	122	76	18
経常収支比率	60.5	178	52.0	178
実質赤字比率	-	-	-	-
連結実質赤字比率	-	-	-	-
実質公債費比率	▲1.4	178	▲0.8	177
将来負担比率	-	-	-	-
基金残高合計	4,112	52	4,273	51
財政調整基金	878	82	878	81
減債基金	667	46	667	50
その他特定目的基金	2,566	45	2,727	39
地方債現在高	4,724	136	4,345	144
債務負担行為現在高	300	91	4	168
ラスパイレス指数	93.3	177	97.5	76

(7) 税収

区分	R1		H30	
	収入済額	徴収率	収入済額	徴収率
市町村民税	85	99.1	80	98.9
個人	78	99.0	74	98.8
法人	7	100.0	6	100.0
固定資産税	60	95.7	60	95.8
土地	6	70.2	7	71.5
家屋	28	100.0	27	100.0
償却	22	100.0	22	100.0
合計	163	97.9	159	97.8

(8) 教育、医療、福祉

施設	数
幼稚園	-ヶ所
こども園	1ヶ所
小学校	1ヶ所
中学校	1ヶ所
高等学校	-ヶ所
病院	1ヶ所
診療所	1ヶ所
歯科	1ヶ所
保育所	-ヶ所
養護老人ホーム	-ヶ所
特養老人ホーム	-ヶ所
軽費老人ホーム	-ヶ所
生活保護率(被保護人員/人口)	1.00%

(9) 公共施設等

施設	数	面積	実延長	料金	普及率	処理人口
公民館	-					
図書館	-					
体育館	1					
公営住宅	247					
公園	数	2ヶ所				
	面積	2 ha				
道路	実延長		201 km			
	面積		2,909,229 m ²			
上水道	料金		2,150 円			
	普及率		100.0%			
下水道	料金		4,500 円			
	普及率		84.0%			
ごみ処理人口						1,663 人
し尿処理人口						213 人



えさしちょう

枝幸町

団体コード：015148
市町村類型：II-0


所在地 〒098-5892 枝幸郡枝幸町本町916番地

TEL 0163-62-1234

FAX 0163-62-3353

URL <https://www.esashi.jp>

E-mail info@town.esashi.hokkaido.jp

	町長 むらかみ もりつぐ 村上 守継 75歳 2期目 任期満了日：4.4.15	副町長 いまい やすお 今井 靖雄 1期目 任期満了日：4.4.30	議会議員 議長 おぼら ひとし 小原 仁						
		期目 任期満了日：	副議長 あきかわ よしお 秋川 祥雄						
		期目 任期満了日：	議員定数 12人	任期満了日 4.4.15					
町名の由来 アイヌ語の「エサシ」(コンブ)、「エシヤシ」(海岸へ突出した岬)に由来したもの。		沿革 明11 枝幸村、礼文村、歌登村、頓別村設置。 明24. 9. 1 枝幸村・礼文村・歌登村・頓別村戸長役場設置。 明42. 4. 1 枝幸村、礼文村、歌登村、頓別村が合併し二級町村制施行、枝幸村とする。 大5. 4. 1 頓別村を分村。 大12. 4. 1 一級町村制施行。 昭14. 9. 1 歌登村を分村。歌登村に一級町村制施行。 昭22. 10. 1 町制施行、枝幸町とする。 昭37. 1. 1 町制施行、歌登町とする。 平18. 3. 20 枝幸町、歌登町を廃し、枝幸町を設置。							
姉妹・友好等都市提携 平戸市(長崎県)、うきは市(福岡県)									
地域指定状況									
低工	過疎	辺地	自公	離島	特豪	山村	農振	半島	特定
	○	○	道立		○	○	○		○
行政区画面積	1,115.93 km ² (道内 9 位)								

(1) 人口

区分	人口(人)	人口密度(人/km ²)	増減率(%)	人口割合(%)			世帯数(世帯)	道内順位	
				15歳未満	15~64歳	65歳以上		H27.10(国調)	人口
H17.10.1(国調)	9,815	8.8	▲6.6	14.0	60.9	25.1	4,021		66
H22.10.1(国調)	9,125	8.2	▲7.0	12.9	58.9	28.2	3,952		
H27.10.1(国調)	8,437	7.6	▲7.5	11.7	56.1	32.2	3,772	65歳以上	118
R3.1.1(住基)	7,856 (うち外国住民 147人)			10.2	54.6	35.2	3,924		

(2) 職員数等

普通会計	170人
一般行政	146人
教育	24人
消防	0人
公営企業等	104人
うち病院	89人
計	274人

(3) 産業構造

産業区分	就業人口(人)	構成比(%)
1次	1,141	25.0
2次	1,162	25.5
3次	2,255	49.4
計(分類不能含む)	4,565	100.0

(4) 基幹産業の状況等

産業	R1生産額(道内シェア)	R2経営体数	主な農産物
農業	73.6億円(0.59%)	116	乳用牛
漁業	R1漁業生産額(道内シェア) 112.7億円(4.72%)	H30経営体数 317	ほたて貝、さけ
工業	R2製造品出荷額等(道内シェア) 208.4億円(0.34%)	R2事業所数 19	製造品
商業	H28商品販売額(道内シェア) 146.6億円(0.08%)	H28事業所数 77	水産加工品、農産加工品
観光	R1観光客入込数(道内シェア) 22.2万人(0.16%)	主な観光資源	オホーツク枝幸の流水

(5) 歳入・歳出の状況

区分	R1		H30		H29	
	決算額	構成比	決算額	構成比	決算額	構成比
歳入合計	11,417	100.0	10,730	100.0	12,352	100.0
地方税	1,180	10.3	1,089	10.2	1,198	9.7
地方交付税	5,571	48.8	5,656	52.7	5,930	48.0
普通交付税	4,943		4,965		5,233	
特別交付税	628		691		696	
寄附金	517	4.5	496	4.6	425	3.4
ふるさと納税	365		347		303	
地方債	1,244	10.9	960	9.0	1,091	8.8
その他	2,905	25.4	2,530	23.6	3,709	30.0
歳出合計	11,349	100.0	10,687	100.0	12,299	100.0
人件費	1,351	11.9	1,382	12.9	1,393	11.3
職員給与	910		933		940	
物件費	1,579	13.9	1,372	12.8	1,373	11.2
扶助費	417	3.7	422	4.0	450	3.7
公債費	1,643	14.5	1,681	15.7	1,762	14.3
普通建設事業	2,247	19.8	1,595	14.9	2,929	23.8
その他	4,112	36.2	4,235	39.6	4,393	35.7

(6) 財政指標等

項目	R1		H30	
	指標値	全道順位	指標値	全道順位
標準財政規模	6,615	41	6,770	39
財政力指数	0.195	117	0.190	116
実質収支	47	159	44	158
単年度収支	3	87	▲9	102
経常収支比率	82.4	142	80.8	150
実質赤字比率	-	-	-	-
連結実質赤字比率	-	-	-	-
実質公債費比率	7.7	120	8.2	106
将来負担比率	-	-	-	-
基金残高合計	5,926	26	5,972	24
財政調整基金	1,747	25	1,681	33
減債基金	1,148	16	1,148	20
その他特定目的基金	3,030	34	3,143	32
地方債現在高	10,867	53	11,204	50
債務負担行為現在高	16	161	13	161
ラスパイレス指数	96.3	130	95.7	148

(7) 税収

区分	R1		H30	
	収入済額	徴収率	収入済額	徴収率
市町村民税	674	97.1	600	97.2
個人	618	97.0	544	97.1
法人	57	98.7	56	98.9
固定資産税	369	95.2	352	94.9
土地	61	95.0	61	94.8
家屋	189	95.0	183	94.8
償却	105	95.0	95	94.8
合計	1,180	96.8	1,089	96.8

(8) 教育、医療、福祉

施設	数
幼稚園	-ヶ所
こども園	-ヶ所
小学校	8ヶ所
中学校	3ヶ所
高等学校	1ヶ所
病院	1ヶ所
診療所	1ヶ所
歯科	-ヶ所
保育所	3ヶ所
養護老人ホーム	-ヶ所
特養老人ホーム	-ヶ所
軽費老人ホーム	-ヶ所
生活保護率(被保護人員/人口)	1.07%

(9) 公共施設等

施設	数	面積	実延長	料金	普及率
公民館	-施設				
図書館	1施設				
体育館	4施設				
公営住宅	718戸				
公園	26ヶ所	44ha			
道路	763km	9,708,668㎡			
上水道	2,200円	99.1%			
下水道	2,860円	100.0%			
ごみ処理人口	7,869人				
し尿処理人口	1,143人				



とよとみちょう 豊富町

団体コード：015164 市町村類型：I-0

所在地 〒098-4110 天塩郡豊富町字上サロベツ2542番地2 TEL 0162-82-1001 FAX 0162-82-2806 URL https://www.town.toyotomi.hokkaido.jp E-mail soumuka@town.toyotomi.hokkaido.jp

Table with 4 columns: Mayor (河田 誠一), Deputy Mayor (小泉 幸一), Council President (千葉 久), Council Vice President (大島 憲昭), and various administrative details like '沿革' (History) and '地域指定状況' (Regional Designation Status).

(1) 人口

Table showing population statistics by district, including total population, density, and growth rates.

(2) 職員数等

Table showing the number of staff members across various departments like General Administration, Education, and Public Enterprises.

(3) 産業構造

Table showing the structure of the industry by sector (Primary, Secondary, Tertiary).

(4) 基幹産業の状況等

Table providing detailed data on key industries such as Agriculture, Fishery, Industry, and Tourism.

(5) 歳入・歳出の状況

Table showing income and expenditure status by category and fiscal year, including taxes and subsidies.

(6) 財政指標等

Table showing various fiscal indicators like debt-to-GDP ratio, fiscal adjustment, and index values.

(7) 税収

Table showing tax revenue by district and category, including municipal taxes and fixed asset taxes.

(8) 教育、医療、福祉

Table showing the number of facilities in education, medical care, and welfare sectors.

(9) 公共施設等

Table showing details of public facilities such as libraries, sports centers, and parks.

宗谷




れぶんちょう

礼文町

団体コード： 015172
市町村類型： I - 0

所在地 〒 097-1201 礼文郡礼文町大字香深村字トンナイ558番地5
TEL 0163-86-1001
FAX 0163-86-1007
URL <http://www.town.rebun.hokkaido.jp>
E-mail soumu@town.rebun.hokkaido.jp

	町長 おの とおる 小野 徹 71歳 5期目 任期満了日： 7.7.2	副町長 こんの なおき 今野 直樹 1期目 任期満了日： 7.8.11	議会議員 議長 ささやま けい 笹山 啓 副議長 ふじた としはる 藤田 敏春						
	町名の由来 アイヌ語の「レブンシリ」に由来したもの。 姉妹・友好等都市提携 与那国町(沖縄県)	沿革 明11 神崎村、船泊村、香深村、尺忍村設置。 明13. 2. 9 礼文郡各村戸長役場設置。 明25. 10. 15 香深村・尺忍村戸長役場設置。 船泊村・神崎村戸長役場設置。 明35. 4. 1 香深村、尺忍村が合併して二級町村制施行、香深村とする。 船泊村、神崎村が合併して二級町村制施行、船泊村とする。 昭31. 9. 20 香深村、船泊村が合併して、礼文村設置。 昭34. 9. 1 町制施行。	議員定数 9人 任期満了日 7.8.5						
地域指定状況									
低工	過疎	辺地	自公	離島	特豪	山村	農振	半島	特定
	○	○	国	立	○		○		○
行政区画面積	81.64 km ² (道内 168 位)								

(1) 人口

区分	人口(人)	人口密度(人/km ²)	増減率(%)	人口割合(%)			世帯数(世帯)	道内順位	
				15歳未満	15~64歳	65歳以上		H27.10(国調)	人口
H17.10.1(国調)	3,410	41.9	▲ 11.6	11.3	58.6	30.1	1,481	152	
H22.10.1(国調)	3,078	37.8	▲ 9.7	10.3	59.0	30.7	1,445		
H27.10.1(国調)	2,773	34.0	▲ 9.9	9.7	56.3	34.0	1,353	65歳以上 100	
R3.1.1(住基)	2,416 (うち外国住民 21人)			10.8	51.7	37.5	1,258		

(2) 職員数等

普通会計	70人
一般行政	55人
教育	15人
消防	0人
公営企業等	34人
うち病院	23人
計	104人

(3) 産業構造

産業区分	就業人口(人)	構成比(%)
1次	652	36.3
2次	225	12.5
3次	919	51.1
計(分類不能含む)	1,798	100.0

(4) 基幹産業の状況等

産業	生産額(道内シェア)	経営体数	主な産物
農業	R1 農業生産額(道内シェア) - 億円	R2 経営体数 -	主な農産物 : -
漁業	R1 漁業生産額(道内シェア) 32.8 億円 (1.38%)	H30 経営体数 329	主な水産物 : ほっけ、たら、なまこ、えぞばふ、らうに
工業	R2 製造品出荷額等(道内シェア) 27.9 億円 (0.05%)	R2 事業所数 6	主な製造品 : -
商業	H28 商品販売額(道内シェア) 42.2 億円 (0.02%)	H28 事業所数 41	主な特産品 : 水産加工品
観光	R1 観光客入込数(道内シェア) 11.2 万人 (0.08%)	主な観光資源 : レブンアツモリソウ群生地、礼文島桃岩附近一帯の野生植物、礼文島温泉	

(5) 歳入・歳出の状況

区分	R1		H30		H29	
	決算額	構成比	決算額	構成比	決算額	構成比
歳入合計	5,214	100.0	5,532	100.0	5,298	100.0
地方税	310	6.0	314	5.7	346	6.5
地方交付税	2,310	44.3	2,324	42.0	2,302	43.5
普通交付税	1,991		1,976		1,963	
特別交付税	320		348		339	
寄附金	256	4.9	211	3.8	268	5.1
ふるさと納税	204		210		267	
地方債	863	16.6	1,239	22.4	906	17.1
その他	1,474	28.3	1,443	26.1	1,477	27.9
歳出合計	5,131	100.0	5,445	100.0	5,211	100.0
人件費	601	11.7	564	10.4	565	10.9
職員給与	373		365		365	
物件費	746	14.5	932	17.1	732	14.0
扶助費	108	2.1	112	2.1	121	2.3
公債費	727	14.2	693	12.7	703	13.5
普通建設事業	1,433	27.9	1,471	27.0	1,356	26.0
その他	1,516	29.6	1,672	30.7	1,734	33.3

(6) 財政指標等

項目	R1		H30	
	指標値	全道順位	指標値	全道順位
標準財政規模	2,427	142	2,466	141
財政力指数	0.131	164	0.134	159
実質収支	70	142	87	118
単年度収支	▲ 17	129	4	75
経常収支比率	76.3	171	73.2	172
実質赤字比率	-	-	-	-
連結実質赤字比率	-	-	-	-
実質公債費比率	12.7	27	11.2	42
将来負担比率	-	-	-	-
基金残高合計	2,738	101	2,784	96
財政調整基金	586	124	663	115
減債基金	568	54	587	57
その他特定目的基金	1,584	91	1,535	86
地方債現在高	7,036	91	6,875	96
債務負担行為現在高	141	118	116	119
ラスパイレス指数	94.6	170	95.1	162

(7) 税収

区分	R1		H30	
	収入済額	徴収率	収入済額	徴収率
市町村民税	178	94.1	179	95.3
個人	165	93.6	167	95.0
法人	13	100.0	13	100.0
固定資産税	85	95.2	87	95.6
土地	4	85.0	4	86.3
家屋	56	94.0	56	94.5
償却	25	99.7	26	99.7
合計	310	95.2	314	96.1

(8) 教育、医療、福祉

施設	数
幼稚園	-ヶ所
こども園	-ヶ所
小学校	3ヶ所
中学校	2ヶ所
高等学校	1ヶ所
病院	-ヶ所
診療所	1ヶ所
歯科	2ヶ所
保育所	2ヶ所
養護老人ホーム	-ヶ所
特養老人ホーム	-ヶ所
軽費老人ホーム	-ヶ所
生活保護率(被保護人員/人口)	1.09%

(9) 公共施設等


施設	数
公民館	-施設
図書館	-施設
体育館	1施設
公営住宅	166戸
公園	2ヶ所
面積	7ha
道路	93km
実延長	760,838㎡
面積	2,960円
料金	99.5%
普及率	3,550円
料金	63.2%
普及率	2,430人
ごみ処理人口	568人
し尿処理人口	



りしりちょう
利尻町

団体コード： 015181
市町村類型： I - 0

所在地 〒 097-0401 利尻郡利尻町杵形字緑町14番地1
T E L 0163-84-2345
F A X 0163-84-3553
U R L <http://www.town.rishiri.hokkaido.jp>
E-mail soumu@town.rishiri.hokkaido.jp

	町長	副町長	議会議員						
	かとうの こうじ 上遠野 浩志 68歳 1期目 任期満了日： 7.5.25	さわや たかし 澤谷 敬 1期目 任期満了日： 7.6.1	議長	くら あきなみ 蔵 昭南					
町名の由来		沿革							
アイヌ語の「リイ・シリ」(高い島)に由来したもの。		明11 利尻郡に6村が設置。 明25 杵形村は鷺泊村戸長役場、仙法志村は鬼脇村戸長役場に属する。 明32. 7. 1 杵形村戸長役場設置。 明33. 7. 1 仙法志村戸長役場設置。 明35. 4. 1 二級町村制施行、杵形村とする。 " 二級町村制施行、仙法志村とする。 大13. 4 一級町村制施行(杵形村)。 昭24. 11. 1 町制施行(杵形村)。 昭31. 9. 15 杵形町、仙法志村が合併し、利尻町設置。							
姉妹・友好等都市提携		-							
地域指定状況		-							
低工	過疎	辺地	自公	離島	特豪	山村	農振	半島	特定
	○	○	○	○			○		
行政区画面積		76.5 km ² (道内 173 位)							

(1) 人口

区分	人口(人)	人口密度(人/km ²)	増減率(%)	人口割合(%)			世帯数(世帯)	道内順位
				15歳未満	15~64歳	65歳以上		
H17.10.1(国調)	2,951	38.6	▲ 13.6	10.2	56.1	33.7	1,327	人口 162
H22.10.1(国調)	2,590	33.9	▲ 12.2	9.3	56.6	34.1	1,313	65歳以上 47
H27.10.1(国調)	2,303	30.1	▲ 11.1	9.4	52.6	38.0	1,154	
R3.1.1(住基)	1,964 (うち外国住民 1人)			9.3	49.8	40.9	1,049	

(2) 職員数等

普通会計	59人
一般行政	49人
教 育	10人
消 防	0人
公営企業等	30人
うち病院	0人
計	89人

(3) 産業構造

産業区分	就業人口(人)	構成比(%)
1次	437	31.1
2次	179	12.7
3次	791	56.2
計(分類不能含む)	1,407	100.0

(4) 基幹産業の状況等

産業区分	就業人口(人)	構成比(%)	農業	R1農業生産額(道内シェア)	R2経営体数	主要農産物
1次	437	31.1	農業	- 億円	-	-
2次	179	12.7	漁業	R1漁業生産額(道内シェア) 15.1 億円 (0.63%)	H30経営体数 208	主な水産物 : こんぶ、えぞばふんうに、なまこ、きたむらさきうに
3次	791	56.2	工業	R2製造品出荷額等(道内シェア) 9.7 億円 (0.02%)	R2事業所数 3	主な製造品 : -
計	1,407	100.0	商業	H28商品販売額(道内シェア) 35.2 億円 (0.02%)	H28事業所数 48	主な特産品 : 水産加工品
			観光	R1観光客入込数(道内シェア) 13.6 万人 (0.09%)	主な観光資源	: 利尻富士、利尻島の旧商家、利尻ふれあい温泉

(5) 歳入・歳出の状況

区分	R1		H30		H29	
	決算額	構成比	決算額	構成比	決算額	構成比
歳入合計	3,838	100.0	3,852	100.0	3,585	100.0
地方税	222	5.8	232	6.0	221	6.2
地方交付税	2,058	53.6	2,071	53.8	2,046	57.1
普通交付税	1,748		1,739		1,748	
特別交付税	309		332		298	
寄附金	141	3.7	158	4.1	128	3.6
ふるさと納税	138		147		124	
地方債	416	10.8	587	15.3	459	12.8
その他	1,002	26.1	804	20.9	732	20.4
歳出合計	3,778	100.0	3,769	100.0	3,504	100.0
人件費	494	13.1	485	12.9	484	13.8
職員給与	301		307		305	
物件費	726	19.2	870	23.1	607	17.3
扶助費	91	2.4	101	2.7	106	3.0
公債費	471	12.5	463	12.3	451	12.9
普通建設事業	550	14.6	408	10.8	443	12.7
その他	1,447	38.3	1,441	38.3	1,412	40.3

(6) 財政指標等

項目	R1		H30	
	指標値	全道順位	指標値	全道順位
標準財政規模	2,080	156	2,094	156
財政力指数	0.114	171	0.113	170
実質収支	60	146	83	126
単年度収支	▲ 23	141	1	81
経常収支比率	77.1	169	73.7	171
実質赤字比率	-	-	-	-
連結実質赤字比率	-	-	-	-
実質公債費比率	9.3	81	8.9	94
将来負担比率	106.1	11	97.4	12
基金残高合計	306	179	429	179
財政調整基金	21	179	86	179
減債基金	17	162	40	152
その他特定目的基金	267	171	303	167
地方債現在高	4,910	130	4,946	130
債務負担行為現在高	0	173	0	174
ラスパイレス指数	96.8	109	94.1	174

(7) 税収

区分	R1		H30	
	収入済額	徴収率	収入済額	徴収率
市町村民税	133	89.3	140	92.1
個人	125	88.6	127	91.5
法人	9	100.0	13	98.9
固定資産税	52	88.1	56	90.2
土地	2	87.9	2	90.0
家屋	31	87.9	32	90.0
償却	18	87.9	20	90.0
合計	222	90.6	232	92.7

(8) 教育、医療、福祉

施設	数
幼稚園	-ヶ所
こども園	-ヶ所
小学校	2ヶ所
中学校	1ヶ所
高等学校	1ヶ所
病院	1ヶ所
診療所	3ヶ所
歯科	-ヶ所
保育所	2ヶ所
養護老人ホーム	-ヶ所
特養老人ホーム	1ヶ所
軽費老人ホーム	-ヶ所
生活保護率(被保護人員/人口)	0.89%

(9) 公共施設等

施設	数	面積	実延長	料金	普及率
公民館	1施設				
図書館	-施設				
体育館	2施設				
公営住宅	144戸				
公園	数	1ヶ所			
		9 ha			
道路			92 km		
			758,309 m ²		
上水道				1,972 円	
				101.0%	
下水道				3,306 円	
				100.0%	
ごみ処理人口				1,984 人	
し尿処理人口				161 人	



利尻富士町

団体コード： 015199
市町村類型： I - 0

所在地 〒 097-0101 利尻郡利尻富士町鷺泊字富士野6番地
TEL 0163-82-1111
FAX 0163-82-1253
URL <https://www.town.rishirifuji.hokkaido.jp>
E-mail so-mu@town.rishirifuji.hokkaido.jp

	町長 たむら しょうぞう 田村 祥三 67 歳 2 期目 任期満了日： 3.11.24	副町長 よしだ みきや 吉田 幹也 2 期目 任期満了日： 3.12.8	議会議員 議長 まえだ よしひさ 前田 芳久 副議長 いいだ むつほ 飯田 睦穂
	町名の由来	沿革	議員定数 9 人
	アイヌ語の「リイシリ」(高い島)に由来したもの。	明11 利尻郡に6村設置。 明25. 11 鬼脇村外2村戸長役場設置。 " 鷺泊外2村戸長役場設置。 明32 鬼脇村戸長役場から省形村が分離。 明33 鷺泊村戸長役場から仙法志村が分離。 明35. 4. 1 鬼脇村、石崎村が合併し二級町村制施行、鬼脇村とする。 " 鷺泊村、本泊村が合併し二級町村制施行、鷺泊村とする。 大12. 4. 1 一級町村制施行(鬼脇村、鷺泊村)。 昭31. 9. 30 鬼脇村、鷺泊村が合併し、東利尻村設置。 昭34. 9. 1 町制施行。 平2. 9. 30 利尻富士町と改称。	任期満了日 3.11.5

(1) 人口

区分	人口(人)	人口密度(人/㎢)	増減率(%)	人口割合(%)			世帯数(世帯)	道内順位	
				15歳未満	15~64歳	65歳以上		H27.10(国調)	H27.10(国調)
H17.10.1(国調)	3,239	30.6	▲ 8.4	10.9	55.7	33.4	1,429	人口	151
H22.10.1(国調)	3,037	28.7	▲ 6.2	11.3	54.8	33.9	1,363	65歳以上	80
H27.10.1(国調)	2,787	26.4	▲ 8.2	12.2	51.9	35.9	1,264		
R3.1.1(住基)	2,388	(うち外国住民 12 人)	10.4	51.1	38.5	1,255			

(2) 職員数等

普通会計	67 人
一般行政	59 人
教育	8 人
消防	0 人
公営企業等	49 人
うち病院	4 人
計	116 人

(3) 産業構造

産業区分	就業人口(人)	構成比(%)
1次	460	28.4
2次	263	16.2
3次	889	54.9
計(分類不能含む)	1,619	100.0

(4) 基幹産業の状況等

産業	R1生産額(道内シェア)	R2経営体数	主な農産物
農業	- 億円	-	-
漁業	R1漁業生産額(道内シェア) 17.0 億円 (0.71%)	H30経営体数 274	主な水産物 : えぞばふんうに、こんぶ、なまこ、きたむらさきうに
工業	R2製造品出荷額等(道内シェア) 18.0 億円 (0.03%)	R2事業所数 5	主な製造品 :
商業	H28商品販売額(道内シェア) 30.8 億円 (0.02%)	H28事業所数 43	主な特産品 : 水産加工品、飲料
観光	R1観光客入込数(道内シェア) 13.6 万人 (0.09%)	主な観光資源	: 利尻富士、利尻富士温泉

(5) 歳入・歳出の状況

区分	R1		H30		H29	
	決算額	構成比	決算額	構成比	決算額	構成比
歳入合計	4,532	100.0	5,190	100.0	6,512	100.0
地方税	277	6.1	278	5.4	269	4.1
地方交付税	2,260	49.9	2,267	43.7	2,325	35.7
普通交付税	1,974		1,952		2,019	
特別交付税	286		315		306	
寄附金	280	6.2	136	2.6	144	2.2
ふるさと納税	273		134		141	
地方債	337	7.4	1,236	23.8	1,334	20.5
その他	1,377	30.4	1,273	24.5	2,441	37.5
歳出合計	4,494	100.0	5,158	100.0	6,484	100.0
人件費	563	12.5	542	10.5	554	8.6
職員給与	323		317		327	
物件費	562	12.5	582	11.3	559	8.6
扶助費	107	2.4	117	2.3	136	2.1
公債費	760	16.9	755	14.6	799	12.3
普通建設事業	596	13.3	1,618	31.4	2,751	42.4
その他	1,906	42.4	1,544	29.9	1,684	26.0

(6) 財政指標等

項目	R1		H30	
	指標値	全道順位	指標値	全道順位
標準財政規模	2,378	144	2,377	143
財政力指数	0.121	167	0.119	166
実質収支	38	166	29	167
単年度収支	8	72	1	81
経常収支比率	80.9	149	80.0	154
実質赤字比率	-	-	-	-
連結実質赤字比率	-	-	-	-
実質公債費比率	13.5	16	13.5	20
将来負担比率	27.6	79	47.6	64
基金残高合計	2,501	105	2,312	116
財政調整基金	826	88	825	86
減債基金	813	40	813	42
その他特定目的基金	862	126	675	141
地方債現在高	6,819	94	7,201	90
債務負担行為現在高	47	147	55	139
ラスパイレス指数	95.1	159	93.6	177

(7) 税収

区分	R1		H30	
	収入済額	徴収率	収入済額	徴収率
市町村民税	126	92.5	125	92.5
個人	114	93.7	113	93.3
法人	12	82.7	12	85.6
固定資産税	102	95.9	103	95.6
土地	5	95.6	5	95.3
家屋	62	95.6	61	95.3
償却	30	95.6	31	95.3
合計	277	94.9	278	94.8

(8) 教育、医療、福祉

施設	数
幼稚園	-ヶ所
こども園	-ヶ所
小学校	2ヶ所
中学校	2ヶ所
高等学校	-ヶ所
病院	-ヶ所
診療所	2ヶ所
歯科	1ヶ所
保育所	2ヶ所
養護老人ホーム	-ヶ所
特養老人ホーム	1ヶ所
軽費老人ホーム	-ヶ所
生活保護率(被保護人員/人口)	0.67%

(9) 公共施設等


施設	数	面積	実延長	料金	普及率	料金	普及率	処理人口
公民館	1施設							
図書館	-施設							
体育館	1施設							
公営住宅	256戸							
公園	数	3ヶ所						
	面積	13 ha						
道路	実延長	91 km						
	面積	707,398 ㎡						
上水道	料金	2,270 円						
	普及率	99.5%						
下水道	料金	2,967 円						
	普及率	83.1%						
ごみ処理人口	2,399 人							
し尿処理人口	649 人							



ほろのべちょう 幌延町

団体コード： 015202
市町村類型： I - 0

所在地 〒 098-3207 天塩郡幌延町宮園町1番地1
TEL 01632-5-1111
FAX 01632-5-2971
URL <https://www.town.horonobe.lg.jp>
E-mail somuzaisei@town.horonobe.lg.jp

	町長 ののむら ひとし 野々村 仁 66 歳 2 期目 任期満了日： 4.12.13	副町長 いわか わみき 岩川 実樹 2 期目 任期満了日： 4.12.31	議会議員 議長 たかはし ひでゆき 高橋 秀之 副議長 にしざわ ひろゆき 西澤 裕之 議員定数 8 人 任期満了日 5.4.30
	町名の由来 アイヌ語の「ポロ」、「ヌプ(大平原)が転訛したもの。		沿革 明11 幌延村設置。 明26. 6. 1 天塩村外 2 村戸長役場設置。 明42. 4. 1 幌延外 1 村戸長役場設置。 大8. 4. 1 二級町村制施行、幌延村とする。 昭35. 9. 1 町制施行。
姉妹・友好等都市提携		地域指定状況	
低工 過疎 辺地 自公 離島 特豪 山村 農振 半島 特定		行政区画面積 574.1 km ² (道内 53 位)	

(1) 人口

区分	人口(人)	人口密度(人/km ²)	増減率(%)	人口割合(%)			世帯数(世帯)	道内順位	
				15歳未満	15~64歳	65歳以上		H27.10(国調)	H27.10(国調)
H17.10.1(国調)	2,784	4.8	▲ 1.8	12.7	64.5	22.7	1,192	人口	161
H22.10.1(国調)	2,677	4.7	▲ 3.8	12.3	64.9	22.8	1,224	65歳以上	163
H27.10.1(国調)	2,447	4.3	▲ 8.6	13.1	60.4	26.5	1,138		
R3.1.1(住基)	2,269 (うち外国住民 26 人)			12.4	57.6	30.0	1,245		

(2) 職員数等

普通会計	75 人
一般行政	65 人
教育	10 人
消防	0 人
公営企業等	22 人
うち病院	13 人
計	97 人

(3) 産業構造

産業区分	就業人口(人)	構成比(%)
1次	261	18.8
2次	226	16.2
3次	858	61.7
計(分類不能含む)	1,391	100.0

(4) 基幹産業の状況等

産業	R1 生産額(道内シェア)	R2 経営体数	主な農産物
農業	52.2 億円 (0.42%)	93	乳用牛
漁業	R1 漁業生産額(道内シェア) - 億円	H30 経営体数 -	主な水産物 -
工業	R2 製造品出荷額等(道内シェア) X 億円 X	R2 事業所数 2	主な製造品 -
商業	H28 商品販売額(道内シェア) 17.0 億円 (0.01%)	H28 事業所数 28	主な畜産加工品、酒類、工芸・クラフト品
観光	R1 観光客入込数(道内シェア) 9.8 万人 (0.07%)	主な観光資源	サロベツ原野、幌延町トナカイ観光牧場

(5) 歳入・歳出の状況

区分	R1		H30		H29	
	決算額	構成比	決算額	構成比	決算額	構成比
歳入合計	5,016	100.0	5,437	100.0	5,534	100.0
地方税	615	12.3	658	12.1	675	12.2
地方交付税	2,279	45.4	2,311	42.5	2,389	43.2
普通交付税	1,999		2,003		2,077	
特別交付税	280		308		312	
寄附金	22	0.4	13	0.2	15	0.3
ふるさと納税	15		12		11	
地方債	850	17.0	802	14.8	905	16.4
その他	1,250	24.9	1,653	30.4	1,551	28.0
歳出合計	4,896	100.0	5,232	100.0	5,413	100.0
人件費	594	12.1	770	14.7	783	14.5
職員給与	364		500		510	
物件費	818	16.7	903	17.3	865	16.0
扶助費	110	2.3	108	2.1	104	1.9
公債費	1,049	21.4	1,120	21.4	1,122	20.7
普通建設事業	859	17.6	1,152	22.0	1,138	21.0
その他	1,466	29.9	1,180	22.6	1,401	25.9

(6) 財政指標等

項目	R1		H30	
	指標値	全道順位	指標値	全道順位
標準財政規模	2,865	113	2,898	114
財政力指数	0.236	89	0.233	85
実質収支	92	124	205	52
単年度収支	▲ 114	165	93	14
経常収支比率	84.0	133	87.7	98
実質赤字比率	-	-	-	-
連結実質赤字比率	-	-	-	-
実質公債費比率	8.8	96	10.0	66
将来負担比率	-	-	-	-
基金残高合計	5,147	33	5,078	36
財政調整基金	1,001	73	1,001	74
減債基金	1,495	10	1,495	10
その他特定目的基金	2,651	42	2,582	43
地方債現在高	3,418	166	3,604	163
債務負担行為現在高	30	156	40	150
ラスパイレス指数	98.0	59	96.6	115

(7) 税収

区分	R1		H30	
	収入済額	徴収率	収入済額	徴収率
市町村民税	173	97.8	197	98.0
個人	137	97.4	141	97.3
法人	35	99.2	55	99.7
固定資産税	410	99.2	431	99.3
土地	13	96.6	13	97.2
家屋	63	96.6	62	97.2
償却	333	99.8	354	99.8
合計	615	98.8	658	98.9

(8) 教育、医療、福祉

施設	数
幼稚園	- ヶ所
こども園	1 ヶ所
小学校	2 ヶ所
中学校	2 ヶ所
高等学校	- ヶ所
病院	- ヶ所
診療所	3 ヶ所
歯科	1 ヶ所
保育所	1 ヶ所
養護老人ホーム	- ヶ所
特養老人ホーム	- ヶ所
軽費老人ホーム	- ヶ所
生活保護率(被保護人員/人口)	0.69 %

(9) 公共施設等

施設	数
公民館	2 施設
図書館	- 施設
体育館	1 施設
公営住宅	250 戸
公園	面積 6 ヶ所
	面積 52 ha
道路	実延長 277 km
	面積 5,143,730 m ²
上水道	料金 1,860 円
	普及率 88.3 %
下水道	料金 3,630 円
	普及率 87.2 %
ごみ処理人口	2,245 人
し尿処理人口	228 人

