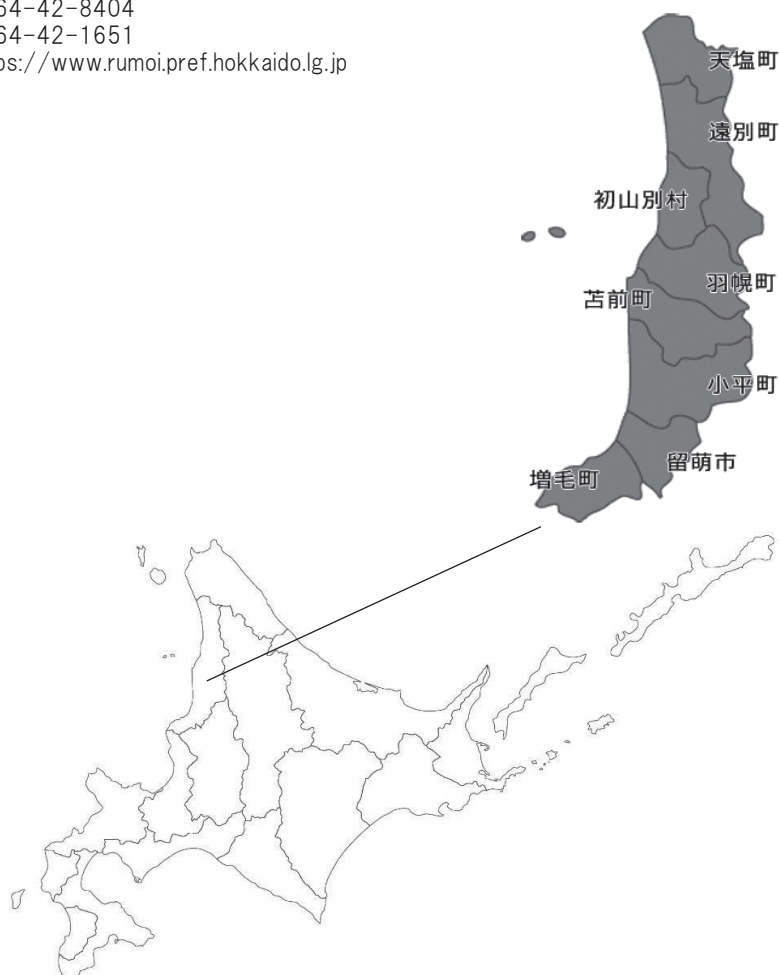


留萌振興局

所在地 〒 077-8585 北海道留萌市住之江町2丁目1-2
TEL 0164-42-8404
FAX 0164-42-1651
URL <https://www.rumoi.pref.hokkaido.lg.jp>



管内の概要【1市6町1村】

簡易統計情報	面積 (R3.4.1国土地理院)	3,445.89 km ²
	人口 (H27.10.1国勢調査)	47,912 人
	世帯数 (H27.10.1国勢調査)	21,910 世帯
	人口密度	13.90 人/km ²
産業構造 (就業人口)	1次産業	3,772 人
	2次産業	4,294 人
	3次産業	15,341 人




るもいし

留萌市

団体コード： 012122
市町村類型： I-3

所在地 〒 077-8601 留萌市幸町1丁目11番地
TEL 0164-42-1801
FAX 0164-43-8778
URL <https://www.e-rumoi.jp>
E-mail rumoi-city@e-rumoi.jp

	市長 なかにし しゅんじ 中西 俊司 64 歳 1 期目 任期満了日： 4.3.9	副市長 わたなべ としゆき 渡辺 稔之 1 期目 任期満了日： 4.3.31	議会議員 議長 おの としお 小野 敏雄 副議長 ちん だ り よ う こ 珍田 亮子	
	議員定数 14 人	任期満了日 5.4.30		
市名の由来 アイヌ語の「ルルモツペ」(ルルは(汐)モは(静)ツッは(ある)ペは(水))に由来したもの。		沿革 明7. 留萌郡戸長役場設置。 明13. 留萌村外2村戸長役場設置。 明35. 4. 1 留萌村、礼受村が合併し二級町村制施行、留萌村とする。 " 二級町村制施行。(三泊村) 明40. 4. 1 留萌村、三泊村が合併し一級町村制施行。 明41. 6. 12 町制施行。 大8. 7. 1 小平藪村を分割。 昭22. 10. 1 市制施行。		
姉妹・友好等都市提携 ウラン・ウデ(ロシア連邦)		地域指定状況 低工 過疎 辺地 自公 離島 特豪 山村 農振 半島 特定 ○ ○ ○ ○ ○ ○ ○ ○ ○ ○		
行政区画面積 297.84 km ² (道内 104 位)				

(1) 人口

区 分	人口 (人)	人口密度 (人/km ²)	増減率 (%)	人口割合 (%)			世帯数 (世帯)	道内順位	
				15歳未満	15~64歳	65歳以上		H27.10(国調)	人口
H17.10.1 (国調)	26,826	90.2	▲ 5.3	12.7	64.1	23.2	11,666		32
H22.10.1 (国調)	24,457	82.2	▲ 8.8	11.2	60.5	28.2	11,044		
H27.10.1 (国調)	22,221	74.6	▲ 9.1	10.3	55.8	33.9	10,402	65歳以上	104
R3.1.1 (住基)	20,257 (うち外国住民)		136 (人)	9.2	53.2	37.6	11,307		

(2) 職員数等

普通会計	177 人
一般行政	161 人
教 育	16 人
消 防	0 人
公営企業等	319 人
うち病院	288 人
計	496 人

(3) 産業構造

産業区分	就業人口 (人)	構成比 (%)
1 次	358	3.3
2 次	2,200	20.3
3 次	8,213	76.0
計 (分類不能含む)	10,813	100.0

(4) 基幹産業の状況等

産業区分	就業人口 (人)	構成比 (%)
農業	R1農業生産額(道内シェア) 7.9 億円 (0.06%)	R2経営体数 63
漁業	R1漁業生産額(道内シェア) 3.6 億円 (0.15%)	H30経営体数 22
工業	R2製造品出荷額等(道内シェア) 84.8 億円 (0.14%)	R2事業所数 16
商業	H28商品販売額(道内シェア) 514.8 億円 (0.29%)	H28事業所数 252
観光	R1観光客入込数(道内シェア) 20.1 万人 (0.14%)	主な 観光資源

主な農産物：米、野菜
主な水産物：なまこ、みずだこ
主な製造品：食料品
主な特産品：水産加工品、菓子類、農産加工品、めん・パン類
主な観光資源：ゴールデンビーチ留萌、礼受牧場

(5) 歳入・歳出の状況

区 分	R1		H30		H29	
	決算額	構成比	決算額	構成比	決算額	構成比
歳入合計	13,705	100.0	13,957	100.0	13,752	100.0
地方税	2,279	16.6	2,288	16.4	2,315	16.8
地方交付税	5,232	38.2	5,284	37.9	5,289	38.5
普通交付税	4,527		4,449		4,503	
特別交付税	705		834		785	
寄附金	281	2.1	80	0.6	60	0.4
ふるさと納税	281		79		50	
地方債	985	7.2	1,208	8.7	1,221	8.9
その他	4,927	36.0	5,097	36.5	4,868	35.4
歳出合計	13,412	100.0	13,737	100.0	13,531	100.0
人件費	1,673	12.5	1,668	12.1	1,764	13.0
職員給与	931		959		990	
物件費	1,388	10.4	1,405	10.2	1,295	9.6
扶助費	2,452	18.3	2,405	17.5	2,352	17.4
公債費	1,936	14.4	1,646	12.0	1,716	12.7
普通建設事業	1,044	7.8	1,069	7.8	1,099	8.1
その他	4,918	36.7	5,543	40.4	5,304	39.2

(6) 財政指標等

項 目	R1		H30	
	指標値	全道順位	指標値	全道順位
標準財政規模	7,460	36	7,491	36
財政力指数	0.323	43	0.323	43
実質収支	291	36	216	48
単年度収支	75	19	▲ 3	92
経常収支比率	96.7	19	93.9	41
実質赤字比率	-	-	-	-
連結実質赤字比率	-	-	-	-
実質公債費比率	14.3	12	14.0	12
将来負担比率	74.7	32	78.4	30
基金残高合計	2,406	112	2,909	92
財政調整基金	1,086	63	1,320	50
減債基金	34	152	371	84
その他特定目的基金	1,287	102	1,218	105
地方債現在高	12,080	44	12,984	39
債務負担行為現在高	779	56	802	55
ラスパイレス指数	94.8	166	94.7	168

(7) 税収

区 分	R1		H30	
	収入済額	徴収率	収入済額	徴収率
市町村民税	1,150	97.9	1,148	97.3
個人	982	97.7	994	97.1
法人	168	98.8	153	98.5
固定資産税	772	94.4	778	93.5
土地	123	93.9	124	93.2
家屋	485	93.9	490	93.2
償却	127	95.2	129	93.2
合計	2,279	96.6	2,288	95.9

(8) 教育、医療、福祉

施設	数
幼稚園	-ヶ所
こども園	-ヶ所
小学校	5ヶ所
中学校	2ヶ所
高等学校	1ヶ所
病院	1ヶ所
診療所	2ヶ所
歯科	-ヶ所
保育所	-ヶ所
養護老人ホーム	-ヶ所
特養老人ホーム	-ヶ所
軽費老人ホーム	-ヶ所
生活保護率 (被保護人員/人口)	2.28 %

(9) 公共施設等

施設	数
公民館	1 施設
図書館	1 施設
体育館	2 施設
公営住宅	1,237 戸
公園	47ヶ所
面積	86 ha
道路	218 km
実延長	218 km
面積	1,657,505 m ²
上水道	1,995 円
料金	1,995 円
普及率	99.2 %
下水道	4,820 円
料金	4,820 円
普及率	84.2 %
ごみ処理人口	20,452 人
し尿処理人口	1,702 人



ましけちょう
増毛町

団体コード： 014818
市町村類型： I - 0

所在地 〒 077-0292 増毛郡増毛町弁天町3丁目61番地
TEL 0164-53-1111
FAX 0164-53-2348
URL <https://www.town.mashike.hokkaido.jp>
E-mail soumu@town.mashike.hokkaido.jp

	町長 ほり まさし 堀 雅志 66歳 2期目 任期満了日： 5.2.12	副町長 いしがき よしお 石垣 芳夫 2期目 任期満了日： 5.3.31	議会議員 議長 とびない しんご 飛内 真吾 副議長 おだ みどり 小田 緑						
	議員定数 11人	任期満了日 5.4.30							
町名の由来 アイヌ語の「マシュキニ」、「マシュケ」(かもめの多いところ)が転訛したもの。		沿革 明10 増毛村、別所村戸長役場設置。 明13. 3 増毛村及び別所村戸長役場を統合、増毛村戸長役場を設置。 明33. 7. 1 一級町村制施行、増毛町とする。							
姉妹・友好等都市提携									
地域指定状況									
低工	過疎	辺地	自公	離島	特豪	山村	農振	半島	特定
○	○		国定		○	○	○		○
行政区画面積		369.71 km ² (道内 93 位)							

(1) 人口

区分	人口(人)	人口密度(人/km ²)	増減率(%)	人口割合(%)			世帯数(世帯)	道内順位	
				15歳未満	15~64歳	65歳以上		H27.10(国調)	人口
H17.10.1(国調)	5,708	15.4	▲ 7.4	10.1	54.7	35.2	2,389	116	
H22.10.1(国調)	5,078	13.7	▲ 11.0	9.4	52.3	38.2	2,208		
H27.10.1(国調)	4,497	12.2	▲ 11.4	9.5	48.5	42.1	2,051	18	65歳以上
R3.1.1(住基)	4,116 (うち外国人 87人)			8.0	47.7	44.3	2,225		

(2) 職員数等

普通会計	117人
一般行政	83人
教育	16人
消防	18人
公営企業等	22人
うち病院	0人
計	139人

(3) 産業構造

産業区分	就業人口(人)	構成比(%)
1次	505	23.3
2次	526	24.2
3次	1,137	52.4
計(分類不能含む)	2,171	100.0

(4) 基幹産業の状況等

産業	生産額(道内シェア)	経営体数	主な産物
農業	R1 6.9億円 (0.06%)	R2 61	果実、米
漁業	R1 16.6億円 (0.70%)	H30 74	ほっこくあかえび、みずだこ
工業	R2 107.7億円 (0.18%)	R2 11	食料品
商業	H28 71.4億円 (0.04%)	H28 48	水産加工品、農産加工品、めん・パン類、菓子類
観光	R1 31.2万人 (0.22%)	主な	旧増毛小学校と増毛駅前歴史建造物、暑寒別岳、増毛春の味まつり、増毛駅前観光案内所

(5) 歳入・歳出の状況

区分	R1		H30		H29	
	決算額	構成比	決算額	構成比	決算額	構成比
歳入合計	4,902	100.0	5,021	100.0	5,161	100.0
地方税	372	7.6	374	7.5	378	7.3
地方交付税	2,401	49.0	2,435	48.5	2,529	49.0
普通交付税	2,213		2,232		2,326	
特別交付税	187		203		203	
寄附金	321	6.5	367	7.3	552	10.7
ふるさと納税	320		366		551	
地方債	455	9.3	429	8.5	392	7.6
その他	1,353	27.6	1,416	28.2	1,309	25.4
歳出合計	4,847	100.0	4,922	100.0	5,056	100.0
人件費	1,023	21.1	1,005	20.4	999	19.8
職員給与	687		674		668	
物件費	939	19.4	968	19.7	1,087	21.5
扶助費	301	6.2	287	5.8	312	6.2
公債費	672	13.9	722	14.7	734	14.5
普通建設事業	522	10.8	620	12.6	475	9.4
その他	1,391	28.7	1,319	26.8	1,448	28.6

(6) 財政指標等

項目	R1		H30	
	指標値	全道順位	指標値	全道順位
標準財政規模	2,799	120	2,846	115
財政力指数	0.153	150	0.148	151
実質収支	54	151	91	113
単年度収支	▲ 37	147	▲ 5	98
経常収支比率	91.7	62	90.3	71
実質赤字比率	-	-	-	-
連結実質赤字比率	-	-	-	-
実質公債費比率	10.8	53	10.9	48
将来負担比率	-	-	-	-
基金残高合計	2,824	94	2,796	95
財政調整基金	1,782	23	1,834	25
減債基金	0	172	0	173
その他特定目的基金	1,042	116	962	119
地方債現在高	4,029	148	4,225	148
債務負担行為現在高	50	145	17	160
ラスパイレス指数	95.1	159	95.5	152

(7) 税収

区分	R1		H30	
	収入済額	徴収率	収入済額	徴収率
市町村民税	191	96.0	194	96.5
個人	172	95.6	172	96.1
法人	19	100.0	22	100.0
固定資産税	137	95.0	136	94.9
土地	19	94.9	19	94.8
家屋	81	94.9	81	94.8
償却	34	94.9	34	94.8
合計	372	96.0	374	96.2

(8) 教育、医療、福祉

施設	数
幼稚園	-ヶ所
こども園	1ヶ所
小学校	1ヶ所
中学校	1ヶ所
高等学校	-ヶ所
病院	-ヶ所
診療所	2ヶ所
歯科	-ヶ所
保育所	-ヶ所
養護老人ホーム	1ヶ所
特養老人ホーム	1ヶ所
軽費老人ホーム	-ヶ所
生活保護率(被保護人員/人口)	2.19%

(9) 公共施設等

施設	数	面積	実延長	料金	普及率
公民館	-施設				
図書館	-施設				
体育館	2施設				
公営住宅	313戸				
公園	5ヶ所	21 ha			
道路			163 km		
上水道				3,060円	99.9%
下水道				3,790円	60.9%
ごみ処理人口					4,184人
し尿処理人口					2,004人




おびらちょう

小平町

団体コード： 014826
市町村類型： I - 0

所在地 〒 078-3392 留萌郡小平町字小平町216番地
T E L 0164-56-2111
F A X 0164-56-2110
U R L <http://www.town.obira.hokkaido.jp>
E-mail info@town.obira.lg.jp

	町長 せき つぎお 関次雄 73歳 3期目 任期満了日： 4.11.8	副町長 すずき としかず 鈴木 敏和 2期目 任期満了日： 5.3.31	議会議員 議長 ふじた みつぐ 藤田 貢 副議長 まえざき まさひろ 前崎 正弘						
	議員定数 8人	任期満了日 5.4.30							
町名の由来 アイヌ語の「オピラウシベツ」(川口に崖のある川)に由来したものの。		沿革 明10 留萌外2村戸長役場管轄となる。 明13 留萌村・礼受村・三泊村戸長役場設置。 天登雁村・鬼鹿村戸長役場設置。 明35 二級町村制施行、三泊村とする。 明39 鬼鹿村、天登雁村が合併し二級町村制施行、鬼鹿村とする。 明40 留萌村と三泊村が合併し、一級町村制施行、留萌村とする。 町制施行。(留萌町) 明41 留萌町から分村し、二級町村制施行、小平薬村とする。 大8. 7. 1 小平村と改称。 昭23. 1. 1 小平町と改称。 昭31. 9. 30 鬼鹿村を編入。 昭41. 9. 1 町制施行。							
姉妹・友好等都市提携									
小平市(東京都)									
地域指定状況									
低工	過疎	辺地	自公	離島	特豪	山村	農振	半島	特定
	○				○	○	○		○
行政区画面積		627.22 km ²		(道内 42 位)					

(1) 人口

区分	人口(人)	人口密度(人/km ²)	増減率(%)	人口割合(%)			世帯数(世帯)	道内順位	
				15歳未満	15~64歳	65歳以上		H27.10(国調)	人口
H17.10.1(国調)	4,272	6.8	▲ 6.4	10.0	58.9	31.1	1,659	134	
H22.10.1(国調)	3,717	5.9	▲ 13.0	9.6	55.7	34.7	1,512		
H27.10.1(国調)	3,336	5.3	▲ 10.3	9.0	54.3	36.7	1,406	65歳以上	69
R3.1.1(住基)	2,996 (うち外国住民)		61 (人)	8.9	50.6	40.5	1,594		

(2) 職員数等

普通会計	78人
一般行政	57人
教育	21人
消防	0人
公営企業等	20人
うち病院	0人
計	98人

(3) 産業構造

産業区分	就業人口(人)	構成比(%)
1次	523	31.3
2次	248	14.9
3次	893	53.5
計(分類不能含む)	1,670	100.0

(4) 基幹産業の状況等

産業	R1生産額(道内シェア)	R2経営体数	主な農産物
農業	16.0 億円 (0.13%)	109	米、肉用牛
漁業	R1漁業生産額(道内シェア) 6.5 億円 (0.27%)	H30経営体数 43	主な水産物 ほたて貝、なまこ
工業	R2製造品出荷額等(道内シェア) X 億円 X	R2事業所数 2	主な製造品
商業	H28商品販売額(道内シェア) 17.2 億円 (0.01%)	H28事業所数 27	主な特産品 水産加工品、畜産加工品、菓子類、工芸・クラフト品
観光	R1観光客入込数(道内シェア) 17.5 万人 (0.12%)	主な観光資源	旧花田家番屋

(5) 歳入・歳出の状況

区分	R1		H30		H29	
	決算額	構成比	決算額	構成比	決算額	構成比
歳入合計	4,047	100.0	3,927	100.0	4,480	100.0
地方税	307	7.6	328	8.4	324	7.2
地方交付税	2,283	56.4	2,299	58.5	2,412	53.8
普通交付税	2,109		2,107		2,234	
特別交付税	174		192		177	
寄附金	5	0.1	16	0.4	10	0.2
ふるさと納税	5		14		10	
地方債	368	9.1	297	7.6	636	14.2
その他	1,083	26.8	988	25.2	1,098	24.5
歳出合計	3,914	100.0	3,828	100.0	4,254	100.0
人件費	680	17.4	677	17.7	680	16.0
職員給与	434		444		448	
物件費	413	10.6	393	10.3	406	9.6
扶助費	176	4.5	170	4.4	185	4.4
公債費	596	15.2	624	16.3	618	14.5
普通建設事業	636	16.3	619	16.2	1,066	25.1
その他	1,413	36.1	1,345	35.1	1,298	30.5

(6) 財政指標等

項目	R1		H30	
	指標値	全道順位	指標値	全道順位
標準財政規模	2,627	131	2,644	131
財政力指数	0.140	158	0.133	160
実質収支	104	116	98	104
単年度収支	6	78	▲ 115	163
経常収支比率	82.3	143	82.3	140
実質赤字比率	-	-	-	-
連結実質赤字比率	-	-	-	-
実質公債費比率	10.3	63	10.3	59
将来負担比率	-	-	-	-
基金残高合計	3,740	58	3,703	62
財政調整基金	1,713	27	1,663	34
減債基金	212	109	214	114
その他特定目的基金	1,815	78	1,826	76
地方債現在高	4,365	142	4,565	138
債務負担行為現在高	39	151	44	145
ラスパイレス指数	94.5	171	95.1	162

(7) 税収

区分	R1		H30	
	収入済額	徴収率	収入済額	徴収率
市町村民税	144	94.8	165	95.0
個人	126	94.5	147	94.8
法人	18	97.1	18	97.2
固定資産税	120	90.7	119	89.7
土地	21	89.6	21	88.4
家屋	51	89.6	49	88.4
償却	34	89.6	34	88.4
合計	307	93.8	328	93.6

(8) 教育、医療、福祉

施設	数
幼稚園	2ヶ所
こども園	-ヶ所
小学校	2ヶ所
中学校	1ヶ所
高等学校	-ヶ所
病院	-ヶ所
診療所	4ヶ所
歯科	2ヶ所
保育所	-ヶ所
養護老人ホーム	-ヶ所
特養老人ホーム	1ヶ所
軽費老人ホーム	-ヶ所
生活保護率(被保護人員/人口)	1.45%

(9) 公共施設等


施設	数
公民館	2施設
図書館	-施設
体育館	1施設
公営住宅	322戸
公園	敷面積 -ヶ所
	面積 - ha
道路	実延長 174 km
	面積 1,845,170 m ²
上水道	料金 2,300 円
	普及率 99.0%
下水道	料金 3,240 円
	普及率 78.4%
ごみ処理人口	3,147 人
し尿処理人口	740 人



とままえちょう
苫前町

団体コード： 014834
 市町村類型： I - 0

所在地 〒 078-3792 苫前郡苫前町字旭37番地の1
 T E L 0164-64-2211
 F A X 0164-64-2142
 U R L <http://www.town.tomamae.lg.jp>
 E-mail webmaster@town.tomamae.lg.jp

 町長 ふくし あつろう 富士 敦朗 66 歳 1 期目 任期満了日： 5.4.30	副町長 おざわ てつや 小澤 哲也 2 期目 任期満了日： 6.3.31	議会議員 議長 あべしゅんいち 阿部 俊一 副議長 たざわ おさむ 田沢 収
	期目 任期満了日：	議員定数 8 人
	期目 任期満了日：	任期満了日 5.4.30
町名の由来 アイヌ語の「トマオマイ」(エゾエンゴサク・ある・もの(場所))に由来したもの。		沿革 明13. 3 苫前・白志泊両村戸長役場設置 〃 力屋村戸長役場設置。 明27 白志村を苫前村に編入、北部を羽幌村を分村。 明21. 8 白志泊村を併せ、苫前外1村戸長役場設置。 明35. 4. 1 苫前村、力屋村が合併し二級町村制施行、苫前村とする。 大4. 4. 1 一級町村制施行。 昭23. 10. 1 町制施行。
姉妹・友好等都市提携 桑名市(三重県)		
地域指定状況 低工 過疎 辺地 自公 離島 特豪 山村 農振 半島 特定 〇 〇 〇 〇 〇 〇 〇 〇 〇		
行政区画面積 454.6 km ² (道内 74 位)		

(1) 人口

区 分	人口 (人)	人口密度 (人/km ²)	増減率 (%)	人口割合 (%)			世帯数 (世帯)	道内順位	
				15歳未満	15~64歳	65歳以上		H27.10(国調)	H27.10(国調)
H17.10.1 (国調)	4,202	9.2	▲ 9.5	11.5	55.6	32.9	1,689	人口	136
H22.10.1 (国調)	3,656	8.0	▲ 13.0	10.7	52.7	36.6	1,520	65歳以上	37
H27.10.1 (国調)	3,265	7.2	▲ 10.7	10.2	50.8	39.1	1,420		
R3.1.1 (住基)	2,986 (うち外国住民 27 人)			9.6	49.0	41.4	1,505		

(2) 職員数等

普通会計	60 人
一般行政	49 人
教 育	11 人
消 防	0 人
公営企業等	9 人
うち病院	0 人
計	69 人

(3) 産業構造

産業区分	就業人口 (人)	構成比 (%)
1 次	647	39.4
2 次	245	14.9
3 次	751	45.7
計 (分類不能含む)	1,643	100.0

(4) 基幹産業の状況等

農業	R1 農業生産額(道内シェア) 31.1 億円 (0.25%)	R2 経営体数 122	主な農産物 : 乳用牛、米、野菜
漁業	R1 漁業生産額(道内シェア) 10.8 億円 (0.45%)	H30 経営体数 50	主な水産物 : ほたて貝、なまこ、ほっこくあかえび、とやまえび
工業	R2 製造品出荷額等(道内シェア) 10.1 億円 (0.02%)	R2 事業所数 5	主な製造品 :
商業	H28 商品販売額(道内シェア) 12.2 億円 (0.01%)	H28 事業所数 27	主な特産品 : 水産加工品、農産加工品、畜産加工品
観光	R1 観光客入込数(道内シェア) 13.3 万人 (0.09%)	主な観光資源	: 風力発電施設群、三毛別熊事件現場

(5) 歳入・歳出の状況

区 分	R1		H30		H29	
	決算額	構成比	決算額	構成比	決算額	構成比
歳入合計	4,468	100.0	4,716	100.0	5,816	100.0
地方税	347	7.8	353	7.5	353	6.1
地方交付税	2,307	51.6	2,278	48.3	2,321	39.9
普通交付税	2,115		2,067		2,093	
特別交付税	191		211		228	
寄附金	12	0.3	10	0.2	7	0.1
ふるさと納税	5		4		3	
地方債	191	4.3	542	11.5	997	17.1
その他	1,611	36.1	1,533	32.5	2,139	36.8
歳出合計	4,460	100.0	4,672	100.0	5,669	100.0
人件費	629	14.1	613	13.1	590	10.4
職員給与	350		332		319	
物件費	556	12.5	499	10.7	511	9.0
扶助費	262	5.9	254	5.4	250	4.4
公債費	1,093	24.5	672	14.4	654	11.5
普通建設事業	651	14.6	1,215	26.0	2,258	39.8
その他	1,269	28.5	1,419	30.4	1,406	24.8

(6) 財政指標等

項 目	R1		H30	
	指標値	全道順位	指標値	全道順位
標準財政規模	2,670	129	2,647	130
財政力指数	0.155	149	0.151	148
実質収支	8	177	33	164
単年度収支	▲ 25	142	▲ 101	160
経常収支比率	86.2	117	88.5	93
実質赤字比率	-	-	-	-
連結実質赤字比率	-	-	-	-
実質公債費比率	11.4	40	11.2	42
将来負担比率	-	-	-	-
基金残高合計	2,763	97	3,210	76
財政調整基金	1,864	21	1,834	25
減債基金	42	151	441	71
その他特定目的基金	857	128	935	122
地方債現在高	4,710	137	5,592	113
債務負担行為現在高	266	97	293	88
ラスパイレス指数	94.8	166	95.0	165

(7) 税収

区 分	R1		H30	
	収入済額	徴収率	収入済額	徴収率
市町村民税	168	97.2	180	97.2
個人	138	96.6	141	96.4
法人	30	100.0	39	100.0
固定資産税	141	98.7	136	98.6
土地	19	98.6	19	98.5
家屋	56	98.6	53	98.5
償却	54	98.6	53	98.5
合計	347	98.0	353	97.9

(8) 教育、医療、福祉

教育	幼稚園	- ケ所
	こども園	- ケ所
	小学校	2 ケ所
	中学校	2 ケ所
	高等学校	1 ケ所
医療	病院	- ケ所
	診療所	2 ケ所
	歯科	2 ケ所
福祉	保育所	- ケ所
	養護老人ホーム	- ケ所
	特養老人ホーム	- ケ所
	軽費老人ホーム	- ケ所
	生活保護率 (被保護人員/人口)	1.24 %

(9) 公共施設等

公民館	7 施設
図書館	- 施設
体育館	2 施設
公営住宅	246 戸
公園	数 5 ケ所
	面積 7 ha
道路	実延長 220 km
	面積 3,203,729 m ²
上水道	料金 2,900 円
	普及率 98.4 %
下水道	料金 4,080 円
	普及率 74.5 %
ごみ処理人口	2,987 人
し尿処理人口	1,350 人



はぼろちょう
羽幌町

団体コード：014842
市町村類型：II-0

所在地 〒078-4198 苫前郡羽幌町南町1番地の1
TEL 0164-62-1211
FAX 0164-62-1219
URL <https://www.town.haboro.lg.jp>
E-mail soumu@town.haboro.lg.jp

	町長 こまい ひさあき 駒井 久晃 68歳 2期目 任期満了日：4.11.29	副町長 いまむら ひろゆき 今村 裕之	1期目 任期満了日：4.12.14	議会議員 議長 もりあつし 森 淳					
			期目 任期満了日：	副議長 むらた さだひと 村田 定人					
			期目 任期満了日：	議員定数 11人					
				任期満了日 5.4.30					
町名の由来		沿革							
アイヌ語の「ハポロベツ」(広大な川の流れる地)に由来したものの。		明9 焼尻村、天売村を設置。 明27 苫前村から分村し、羽幌村を設置。 明30. 7. 15 羽幌村戸長役場設置。 明33 初山別村を分村。 明35. 4. 1 二級町村制施行、羽幌村とする。 明39. 4. 1 二級町村制施行(焼尻村、天売村)。 明42. 4. 1 一級町村制施行。 大10. 7. 1 町制施行。 昭30. 4. 1 天売村を編入。 昭34. 4. 1 焼尻村を編入。							
姉妹・友好等都市提携									
南砺市(富山県)、内灘町(石川県)									
地域指定状況									
低工	過疎	辺地	自公	離島	特豪	山村	農振	半島	特定
○	○	○	○	○	○	△	○		○
行政区画面積		472.65 km ²			(道内 70 位)				

(1) 人口

区分	人口(人)	人口密度(人/km ²)	増減率(%)	人口割合(%)			世帯数(世帯)	道内順位	
				15歳未満	15~64歳	65歳以上		H27.10(国調)	H27.10(国調)
H17.10.1(国調)	8,740	18.5	▲6.7	11.1	58.0	30.9	3,698	人口	77
H22.10.1(国調)	7,964	16.9	▲8.9	10.4	53.8	35.8	3,534		
H27.10.1(国調)	7,327	15.5	▲8.0	10.8	49.6	39.7	3,367	65歳以上	34
R3.1.1(住基)	6,661 (うち外国住民)		34 (人)	9.4	47.1	43.5	3,520		

(2) 職員数等

普通会計	109人
一般行政	94人
教育	15人
消防	0人
公営企業等	19人
うち病院	0人
計	128人

(3) 産業構造

産業区分	就業人口(人)	構成比(%)
1次	661	18.5
2次	470	13.1
3次	2,185	61.1
計(分類不能含む)	3,579	100.0

(4) 基幹産業の状況等

農業	R1農業生産額(道内シェア) 16.1 億円 (0.13%)	R2経営体数 101	主な農産物 : 米、乳用牛
漁業	R1漁業生産額(道内シェア) 20.0 億円 (0.84%)	H30経営体数 114	主な水産物 : なまこ、ほっこくあかえび、みずだこ、とやまえび
工業	R2製造品出荷額等(道内シェア) 35.2 億円 (0.06%)	R2事業所数 7	主な製造品 :
商業	H28商品販売額(道内シェア) 121.1 億円 (0.07%)	H28事業所数 108	主な特産品 : 水産加工品、菓子類
観光	R1観光客入込数(道内シェア) 7.1 万人 (0.05%)	主な観光資源	: 天売島と焼尻島、はぼろバラ園

(5) 歳入・歳出の状況

区分	R1		H30		H29	
	決算額	構成比	決算額	構成比	決算額	構成比
歳入合計	6,436	100.0	6,282	100.0	6,925	100.0
地方税	719	11.2	709	11.3	706	10.2
地方交付税	3,022	47.0	3,021	48.1	3,064	44.3
普通交付税	2,801		2,792		2,819	
特別交付税	221		229		246	
寄附金	115	1.8	41	0.7	37	0.5
ふるさと納税	114		36		37	
地方債	736	11.4	658	10.5	1,001	14.5
その他	1,844	28.7	1,853	29.5	2,117	30.6
歳出合計	6,402	100.0	6,239	100.0	6,890	100.0
人件費	1,073	16.8	1,063	17.0	1,048	15.2
職員給与	605		613		600	
物件費	883	13.8	856	13.7	1,128	16.4
扶助費	442	6.9	428	6.9	432	6.3
公債費	857	13.4	836	13.4	797	11.6
普通建設事業	849	13.3	793	12.7	1,021	14.8
その他	2,299	35.9	2,264	36.3	2,463	35.8

(6) 財政指標等

項目	R1		H30	
	指標値	全道順位	指標値	全道順位
標準財政規模	3,802	83	3,810	82
財政力指数	0.199	114	0.198	112
実質収支	31	169	29	167
単年度収支	2	89	▲5	98
経常収支比率	85.4	122	86.6	104
実質赤字比率	-	-	-	-
連結実質赤字比率	-	-	-	-
実質公債費比率	11.0	46	10.9	48
将来負担比率	12.2	95	16.1	95
基金残高合計	3,050	83	3,121	80
財政調整基金	1,561	34	1,545	38
減債基金	337	88	427	75
その他特定目的基金	1,151	110	1,148	109
地方債現在高	6,484	99	6,574	98
債務負担行為現在高	320	87	267	93
ラスパイレス指数	94.8	166	95.5	152

(7) 税収

区分	R1		H30	
	収入済額	徴収率	収入済額	徴収率
市町村民税	344	98.5	343	98.2
個人	293	98.3	299	98.0
法人	52	99.3	44	99.5
固定資産税	244	86.9	234	86.0
土地	39	86.2	39	85.3
家屋	131	86.2	129	85.2
償却	60	86.2	53	85.3
合計	719	94.0	709	93.6

(8) 教育、医療、福祉

教育	幼稚園	-ヶ所
	こども園	-ヶ所
	小学校	3ヶ所
	中学校	3ヶ所
	高等学校	2ヶ所
医療	病院	-ヶ所
	診療所	-ヶ所
	歯科	-ヶ所
福祉	保育所	-ヶ所
	養護老人ホーム	-ヶ所
	特養老人ホーム	1ヶ所
	軽費老人ホーム	-ヶ所
	生活保護率 (被保護人員/人口)	1.65%

(9) 公共施設等

公民館	1施設	
図書館	-施設	
体育館	3施設	
公営住宅	570戸	
公園	数	
	面積	7ヶ所
	面積	57ha
道路	実延長	184km
	面積	2,300,493㎡
上水道	料金	2,850円
	普及率	98.9%
下水道	料金	3,600円
	普及率	84.6%
ごみ処理人口	6,710人	
し尿処理人口	2,434人	



しよさんべつむら
初山別村

団体コード： 014851
市町村類型： I - 0

所在地 〒 078-4492 苫前郡初山別村字初山別96番地1
T E L 0164-67-2211
F A X 0164-67-2298
U R L <http://www.vill.shosanbetsu.lg.jp>
E-mail shroman@saturn.plala.or.jp

	村長 みやもと のりゆき 宮本 憲幸 63 歳 4 期目 任期満了日： 5.4.30	副村長 むらた しげみつ 村田 繁光 1 期目 任期満了日： 5.5.31	議会議員 議長 きむら けんいち 木村 健一 副議長 かまだ けんじ 鎌田 健治
	議員定数 8 人	任期満了日 5.4.30	
村名の由来		沿革	
アイヌ語で「ソウサンベツ」(滝がそこで流れ出ている川)から転訛したもの。		明27 羽幌村設置。 明30 羽幌村戸長役場設置。 明33 羽幌村から分村し、初山別村を設置、羽幌村外1村戸長役場に属する。 明34. 9. 19 初山別村戸長役場設置。 明42. 4. 1 二級町村制施行、初山別村とする。	
姉妹・友好等都市提携			
地域指定状況			
低工	過疎	辺地	自公
○	○	○	○
行政区域面積	279.52 km ² (道内 112 位)		

(1) 人口

区分	人口(人)	人口密度(人/km ²)	増減率(%)	人口割合(%)			世帯数(世帯)	道内順位	
				15歳未満	15~64歳	65歳以上		H27.10(国調)	H27.10(国調)
H17.10.1(国調)	1,511	5.4	▲ 14.3	11.5	56.1	32.4	633	人口	174
H22.10.1(国調)	1,369	4.9	▲ 9.4	11.5	54.1	34.4	579		
H27.10.1(国調)	1,217	4.4	▲ 11.1	9.4	54.7	35.9	537	65歳以上	78
R3.1.1(住基)	1,125 (うち外国住民)		9 (人)	8.3	52.7	39.0	536		

(2) 職員数等

普通会計	40 人
一般行政	34 人
教育	6 人
消防	0 人
公営企業等	5 人
うち病院	0 人
計	45 人

(3) 産業構造

産業区分	就業人口(人)	構成比(%)
1次	206	32.5
2次	78	12.3
3次	346	54.6
計(分類不能含む)	634	100.0

(4) 基幹産業の状況等

農業	R1農業生産額(道内シェア) 10.0 億円 (0.08%)	R2経営体数 65	主な農産物 ： 乳用牛、米
漁業	R1漁業生産額(道内シェア) 3.0 億円 (0.13%)	H30経営体数 23	主な水産物 ： みずだこ、なまこ、さけ
工業	R2製造品出荷額等(道内シェア) X 億円 X	R2事業所数 2	主な製造品 ：
商業	H28商品販売額(道内シェア) 9.9 億円 (0.01%)	H28事業所数 11	主な特産品 ： 水産加工品、農産加工品、菓子類、乳製品
観光	R1観光客入込数(道内シェア) 5.9 万人 (0.04%)	主な観光資源 ： 金比羅神社、しよさんべつ天文台	

(5) 歳入・歳出の状況

区分	R1		H30		H29	
	決算額	構成比	決算額	構成比	決算額	構成比
歳入合計	2,315	100.0	2,637	100.0	2,283	100.0
地方税	120	5.2	120	4.5	121	5.3
地方交付税	1,348	58.2	1,376	52.2	1,450	63.5
普通交付税	1,242		1,262		1,346	
特別交付税	106		114		104	
寄附金	1	0.1	2	0.1	12	0.5
ふるさと納税	1		1		2	
地方債	198	8.6	305	11.6	174	7.6
その他	648	28.0	834	31.6	526	23.0
歳出合計	2,296	100.0	2,600	100.0	2,261	100.0
人件費	398	17.3	385	14.8	379	16.8
職員給与	218		210		205	
物件費	430	18.8	377	14.5	358	15.8
扶助費	78	3.4	89	3.4	95	4.2
公債費	223	9.7	222	8.6	214	9.5
普通建設事業	315	13.7	169	6.5	278	12.3
その他	851	37.1	1,358	52.3	937	41.5

(6) 財政指標等

項目	R1		H30	
	指標値	全道順位	指標値	全道順位
標準財政規模	1,469	175	1,502	175
財政力指数	0.108	175	0.103	176
実質収支	19	176	24	171
単年度収支	▲ 4	107	6	69
経常収支比率	81.1	147	83.6	130
実質赤字比率	-	-	-	-
連結実質赤字比率	-	-	-	-
実質公債費比率	6.7	136	6.3	138
将来負担比率	-	-	-	-
基金残高合計	3,088	81	3,090	81
財政調整基金	1,070	64	1,063	67
減債基金	931	31	931	34
その他特定目的基金	1,087	112	1,096	113
地方債現在高	2,066	177	2,081	177
債務負担行為現在高	23	159	4	168
ラスパイレス指数	95.2	154	95.0	165

(7) 税収

区分	R1		H30	
	収入済額	徴収率	収入済額	徴収率
市町村民税	58	99.8	59	99.8
個人	54	99.8	54	99.8
法人	5	100.0	5	100.0
固定資産税	49	91.0	49	90.5
土地	7	100.0	7	99.3
家屋	21	81.2	21	80.7
償却	19	100.0	18	100.0
合計	120	96.0	120	95.8

(8) 教育、医療、福祉

教育	幼稚園	- ヶ所
	こども園	- ヶ所
	小学校	1 ヶ所
	中学校	1 ヶ所
	高等学校	- ヶ所
医療	病院	- ヶ所
	診療所	5 ヶ所
	歯科	1 ヶ所
福祉	保育所	1 ヶ所
	養護老人ホーム	- ヶ所
	特養老人ホーム	- ヶ所
	軽費老人ホーム	- ヶ所
	生活保護率 (被保護人員/人口)	0.64 %

(9) 公共施設等


公民館	- 施設	
図書館	- 施設	
体育館	3 施設	
公営住宅	151 戸	
公園	数	
	面積	6 ヶ所
	面積	29 ha
道路	実延長	125 km
	面積	2,143,929 m ²
上水道	料金	2,690 円
	普及率	98.4 %
下水道	料金	3,660 円
	普及率	96.2 %
ごみ処理人口	1,143 人	
し尿処理人口	- 人	



えんべつちょう
遠別町

団体コード： 014869
市町村類型： I - 0

所在地 〒 098-3543 天塩郡遠別町字本町3丁目37番地
T E L 01632-7-2111
F A X 01632-7-3695
U R L http://www.town.embetsu.hokkaido.jp
E-mail info@town.embetsu.hokkaido.jp

	町長 ささかわ こうし 笹川 洸志 74 歳 3 期目 任期満了日： 6.10.21	副町長 ふじわら えいじ 富士原 栄治 1 期目 任期満了日： 4.3.13	議長 にしはた ひろお 西畑 廣男
		期目 任期満了日： 期目 任期満了日：	副議長 こもり よしたか 小森 嘉孝
		議員定数 9 人	任期満了日 5.4.30
町名の由来 アイヌ語の「ウイェベツ」(相和する川)から転訛したもの。		沿革 明11 沙流村、天塩村、幌延村、遠別村を設置。 明36. 4. 1 遠別村戸長役場設置。 大8. 4. 1 二級町村制施行、遠別村とする。 昭24. 4. 1 町制施行。	
姉妹・友好等都市提携 キャッスルガー(カナダ)			
地域指定状況 低工 過疎 辺地 自公 離島 特豪 山村 農振 半島 特定 ○ ○ ○ ○ ○ ○ ○ ○ ○ ○			
行政区画面積 590.8 km ² (道内 50 位)			

(1) 人口

区 分	人口 (人)	人口密度 (人/km ²)	増減率 (%)	人口割合 (%)			世帯数 (世帯)	道内順位	
				15歳未満	15~64歳	65歳以上		H27.10(国調)	H27.10(国調)
H17.10.1 (国調)	3,421	5.8	▲ 7.1	12.5	56.8	30.8	1,405	人口	150
H22.10.1 (国調)	3,084	5.2	▲ 9.9	12.0	53.7	34.3	1,304	65歳	51
H27.10.1 (国調)	2,806	4.7	▲ 9.0	10.5	51.6	37.9	1,225	以上	
R3.1.1 (住基)	2,543 (うち外国住民)	62 (人)		9.8	49.1	41.1	1,317		

(2) 職員数等

普通会計	68 人
一般行政	58 人
教 育	10 人
消 防	0 人
公営企業等	25 人
うち病院	18 人
計	93 人

(3) 産業構造

産業区分	就業人口 (人)	構成比 (%)
1 次	436	29.9
2 次	233	16.0
3 次	766	52.6
計 (分類不能含む)	1,456	100.0

(4) 基幹産業の状況等

農業	R1 農業生産額(道内シェア) 24.3 億円 (0.19%)	R2 経営体数 112	主な 農産物	: 乳用牛、米、肉用牛
漁業	R1 漁業生産額(道内シェア) 3.4 億円 (0.14%)	H30 経営体数 15	主な 水産物	: ほたて貝、みずだこ
工業	R2 製造品出荷額等(道内シェア) 10.9 億円 (0.02%)	R2 事業所数 4	主な 製造品	:
商業	H28 商品販売額(道内シェア) 37.6 億円 (0.02%)	H28 事業所数 42	主な 特産品	: 菓子類、農産加工品、飲料、酒類
観光	R1 観光客入込数(道内シェア) 8.0 万人 (0.06%)	主な 観光資源	: 旭温泉、金浦原生花園、富士見ヶ丘公園	

(5) 歳入・歳出の状況

区 分	R1		H30		H29	
	決算額	構成比	決算額	構成比	決算額	構成比
歳入合計	4,641	100.0	5,113	100.0	4,646	100.0
地方税	284	6.1	295	5.8	299	6.4
地方交付税	2,270	48.9	2,240	43.8	2,308	49.7
普通交付税	2,109		2,065		2,133	
特別交付税	161		175		175	
寄附金	112	2.4	88	1.7	154	3.3
ふるさと納税	111		85		140	
地方債	864	18.6	1,011	19.8	423	9.1
その他	1,109	23.9	1,479	28.9	1,462	31.5
歳出合計	4,593	100.0	5,056	100.0	4,606	100.0
人件費	612	13.3	578	11.4	606	13.2
職員給与	364		364		387	
物件費	678	14.8	569	11.3	583	12.7
扶助費	193	4.2	192	3.8	214	4.6
公債費	558	12.2	492	9.7	466	10.1
普通建設事業	1,007	21.9	1,846	36.5	846	18.4
その他	1,545	33.6	1,380	27.3	1,892	41.1

(6) 財政指標等

項 目	R1		H30	
	指標値	全道順位	指標値	全道順位
標準財政規模	2,591	134	2,563	134
財政力指数	0.134	161	0.129	163
実質収支	27	171	43	159
単年度収支	▲ 15	125	20	46
経常収支比率	80.1	156	78.2	166
実質赤字比率	-	-	-	-
連結実質赤字比率	-	-	-	-
実質公債費比率	7.0	134	6.0	144
将来負担比率	7.4	98	3.9	109
基金残高合計	1,915	127	2,013	121
財政調整基金	1,150	62	1,253	58
減債基金	60	147	60	147
その他特定目的基金	706	139	700	137
地方債現在高	5,369	119	5,036	128
債務負担行為現在高	41	150	45	143
ラスパイレス指数	95.3	151	96.0	136

(7) 税収

区 分	R1		H30	
	収入済額	徴収率	収入済額	徴収率
市町村民税	137	99.9	148	99.8
個人	121	99.9	130	99.7
法人	16	100.0	18	100.0
固定資産税	107	98.7	107	98.4
土地	19	97.6	19	96.9
家屋	48	98.0	47	97.6
償却	33	100.0	33	100.0
合計	284	99.4	295	99.3

(8) 教育、医療、福祉

教育	幼稚園	- ケ所
	こども園	1 ケ所
	小学校	1 ケ所
	中学校	1 ケ所
	高等学校	1 ケ所
医療	病院	1 ケ所
	診療所	- ケ所
	歯科	- ケ所
福祉	保育所	- ケ所
	養護老人ホーム	- ケ所
	特養老人ホーム	- ケ所
	軽費老人ホーム	- ケ所
	生活保護率 (被保護人員/人口)	1.08 %

(9) 公共施設等

公民館	- 施設
図書館	- 施設
体育館	1 施設
公営住宅	266 戸
数	2 ケ所
公園	面積 51 ha
実延長	170 km
道路	面積 2,561,394 m ²
料金	2,499 円
上水道	普及率 100.1 %
料金	3,560 円
下水道	普及率 100.0 %
ごみ処理人口	2,605 人
し尿処理人口	458 人



てしおちょう
天塩町

団体コード： 014877
市町村類型： I - 0

所在地 〒 098-3398 天塩郡天塩町新栄通8丁目1466番地の113
TEL 01632-2-1001
FAX 01632-2-2659
URL <http://www.teshi town.hokkaido.jp>
E-mail soumu@teshi town.com

	町長	副町長	議会議員						
	ささき ひろゆき 佐々木 裕之 70 歳 1 期目 任期満了日： 5.4.20	のざき ひろのぶ 野崎 浩宜 1 期目 任期満了日： 6.3.31	議長 きくちとし 菊地 敏	副議長 よこやま あつし 横山 敦	議員定数 9 人	任期満了日 5.4.30			
町名の由来		沿革							
アイヌ語の「テシュ」(水中や木・竹・杭等を並べ水流を堰塞して、魚を捕獲する仕掛け)から転訛したもの。		明11 天塩村設置。 明13 天塩・中川・上川郡戸長役場設置。 明42 天塩村戸長役場設置。 大4. 4. 1 二級町村制施行、天塩村とする。 大13. 4. 1 一級町村制施行、町制施行。							
姉妹・友好等都市提携									
ホームー(アメリカ)、トマリ(ロシア連邦)									
地域指定状況									
低工	過疎	辺地	自公	離島	特豪	山村	農振	半島	特定
○	○				○	○	○		
行政区画面積		353.56 km ² (道内 97 位)							

(1) 人口

区分	人口(人)	人口密度(人/km ²)	増減率(%)	人口割合(%)			世帯数(世帯)	道内順位	
				15歳未満	15~64歳	65歳以上		H27.10(国調)	H27.10(国調)
H17.10.1(国調)	4,030	11.4	▲ 11.3	12.7	61.1	26.2	1,674	人口	137
H22.10.1(国調)	3,780	10.7	▲ 6.2	12.0	60.2	27.8	1,619	65歳以上	115
H27.10.1(国調)	3,243	9.2	▲ 14.2	11.2	56.4	32.3	1,502		
R3.1.1(住基)	2,973 (うち外国住民)		42 人	10.4	52.0	37.6	1,511		

(2) 職員数等

普通会計	80 人
一般行政	73 人
教育	7 人
消防	0 人
公営企業等	46 人
うち病院	35 人
計	126 人

(3) 産業構造

産業区分	就業人口(人)	構成比(%)
1次	436	24.4
2次	294	16.5
3次	1,050	58.9
計(分類不能含む)	1,784	100.0

(4) 基幹産業の状況等

産業	R1 生産額(道内シェア)	R2 経営体数	主な農産物
農業	67.3 億円 (0.54%)	111	乳用牛、肉用牛
漁業	R1 漁業生産額(道内シェア) 3.9 億円 (0.16%)	H30 経営体数 20	主な水産物 : さけ、その他の魚類
工業	R2 製造品出荷額等(道内シェア) X 億円 X	R2 事業所数 1	主な製造品 :
商業	H28 商品販売額(道内シェア) 36.4 億円 (0.02%)	H28 事業所数 45	主な特産品 : 乳製品、菓子類、農産加工品、飲料
観光	R1 観光客入込数(道内シェア) 44.2 万人 (0.31%)	主な観光資源	天塩川、巖島神社、川口遺跡、天塩川歴史資料館、てしお温泉夕映

(5) 歳入・歳出の状況

区分	R1		H30		H29	
	決算額	構成比	決算額	構成比	決算額	構成比
歳入合計	4,532	100.0	6,348	100.0	5,829	100.0
地方税	378	8.3	386	6.1	363	6.2
地方交付税	2,561	56.5	2,581	40.7	2,667	45.8
普通交付税	2,321		2,326		2,422	
特別交付税	240		255		246	
寄附金	85	1.9	425	6.7	395	6.8
ふるさと納税	79		425		395	
地方債	422	9.3	550	8.7	508	8.7
その他	1,086	24.0	2,406	37.9	1,894	32.5
歳出合計	4,441	100.0	6,256	100.0	5,769	100.0
人件費	658	14.8	641	10.3	655	11.4
職員給与	403		397		393	
物件費	702	15.8	700	11.2	961	16.7
扶助費	252	5.7	247	3.9	262	4.5
公債費	578	13.0	581	9.3	625	10.8
普通建設事業	343	7.7	1,622	25.9	864	15.0
その他	1,909	43.0	2,464	39.4	2,404	41.7

(6) 財政指標等

項目	R1		H30	
	指標値	全道順位	指標値	全道順位
標準財政規模	2,943	112	2,956	109
財政力指数	0.152	152	0.145	152
実質収支	88	129	92	111
単年度収支	▲ 4	107	34	34
経常収支比率	85.7	120	85.7	116
実質赤字比率	-	-	-	-
連結実質赤字比率	-	-	-	-
実質公債費比率	9.0	92	9.3	81
将来負担比率	5.7	101	3.1	111
基金残高合計	1,807	131	1,740	137
財政調整基金	677	108	637	120
減債基金	83	137	83	141
その他特定目的基金	1,046	115	1,020	115
地方債現在高	4,204	144	4,337	145
債務負担行為現在高	50	145	81	129
ラスパイレス指数	96.1	136	96.0	136

(7) 税収

区分	R1		H30	
	収入済額	徴収率	収入済額	徴収率
市町村民税	201	97.4	213	96.5
個人	181	97.2	187	96.1
法人	20	99.1	26	98.9
固定資産税	137	95.4	133	94.1
土地	22	91.8	22	90.6
家屋	72	94.4	68	92.3
償却	39	98.9	40	99.0
合計	378	96.9	386	95.9

(8) 教育、医療、福祉

施設	数
幼稚園	- ヶ所
こども園	1 ヶ所
小学校	2 ヶ所
中学校	1 ヶ所
高等学校	1 ヶ所
病院	1 ヶ所
診療所	- ヶ所
歯科	- ヶ所
保育所	2 ヶ所
養護老人ホーム	- ヶ所
特養老人ホーム	1 ヶ所
軽費老人ホーム	1 ヶ所
生活保護率(被保護人員/人口)	2.28 %

(9) 公共施設等

施設	数	面積	実延長	料金	普及率
公民館	- 施設				
図書館	- 施設				
体育館	1 施設				
公営住宅	344 戸				
公園	数	6 ヶ所			
	面積	38 ha			
道路	実延長	268 km			
	面積	4,071,897 m ²			
上水道	料金	3,179 円			
	普及率	95.1 %			
下水道	料金	4,200 円			
	普及率	75.3 %			
ごみ処理人口	2,960 人				
し尿処理人口	491 人				

