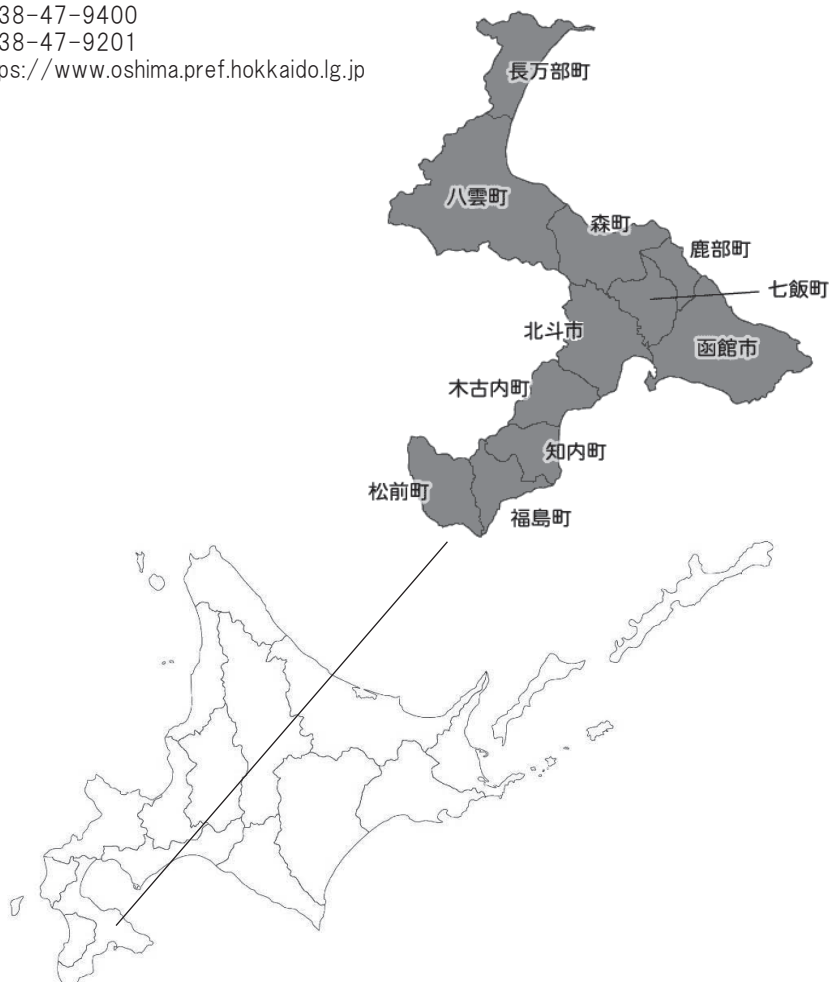


渡島総合振興局

所在地 〒 041-8558 北海道函館市美原4丁目6番16号
 TEL 0138-47-9400
 FAX 0138-47-9201
 URL <https://www.oshima.pref.hokkaido.lg.jp>



渡
島

管内の概要【2市9町】

簡易統計情報	面積 (R3.4.1国土地理院)	3,937.46 km ²
	人口 (H27.10.1国勢調査)	404,798 人
	世帯数 (H27.10.1国勢調査)	181,848 世帯
	人口密度	102.81 人/km ²
産業構造 (就業人口)	1次産業	13,475 人
	2次産業	34,802 人
	3次産業	125,495 人




はこだてし

函館市

団体コード：012025
市町村類型：中核市

所在地 〒040-8666 函館市東雲町4番13号
TEL 0138-21-3111
FAX 0138-27-6489
URL <https://www.city.hakodate.hokkaido.jp>
E-mail hakodate@city.hakodate.hokkaido.jp

	市長 くどう としき 工藤 壽樹 71歳 3期目 任期満了日：5.4.26	副市長 たにぐち さとし 谷口 諭 1期目 任期満了日：5.5.22 ひらい なおこ 平井 尚子 1期目 任期満了日：5.5.22 期日 任期満了日：	議会議員 議長 はまの ゆきこ 浜野 幸子 副議長 みちはた かつお 道畑 克雄 議員定数 27人 任期満了日 5.5.1
	市名の由来 河野政通が宇須岸と呼ばれていた漁村に館を築き、この館が箱に似ているところから命名されたもの。 姉妹・友好等都市提携 ハリファックス(カナダ)、ウラジオストク(ロシア連邦)、レイク・マコーリー(オーストラリア)、ユジノサハリンスク(ロシア連邦)、天津(中国)、高陽(韓国)、青森市(青森県)、佐久市(長野県)、盛岡市(岩手県) 地域指定状況 低工 過疎 辺地 自公 離島 特豪 山村 農振 半島 特定 △ 道立 △ ○ △ △ 行政区画面積 677.87 km ² (道内 35 位)		沿革 明2 渡島国亀田郡に属する。函館開拓使出張所設置。 明12 函館区役所及び亀田上機郡役所の管轄となる。 明32. 10. 1 区制施行。 明35 二級市制施行。(亀田村、湯川村、銭亀沢村) 大8 一級市制施行。(亀田村、銭亀沢村) 大11. 8. 1 市制施行。 大12 一級市制施行。(湯川村) 昭14. 4. 1 湯川町を編入。 昭37 町制施行。(亀田町) 昭41. 12. 1 銭亀沢村を編入。 昭46 市制施行。(亀田市) 昭48. 12. 1 亀田市を編入。 平12. 11. 1 特別市。 平16. 12. 1 戸井町、恵山町、南茅部町、般法華村を編入。 平17. 10. 1 中核市。

(1) 人口

区分	人口(人)	人口密度(人/km ²)	増減率(%)	人口割合(%)			世帯数(世帯)	道内順位	
				15歳未満	15~64歳	65歳以上		H27.10(国調)	人口
H17.10.1(国調)	294,264	434.1	▲3.6	11.7	64.3	23.9	128,411		3
H22.10.1(国調)	279,127	411.7	▲5.1	10.9	61.5	27.5	126,180		
H27.10.1(国調)	265,979	392.4	▲4.7	10.2	57.4	32.4	123,950	65歳以上	114
R3.1.1(住基)	251,891 (うち外国住民)	1,098 (人)		9.5	54.7	35.8	141,415		

(2) 職員数等

普通会計	1,926人
一般行政	1,270人
教育	269人
消防	387人
公営企業等	1,389人
うち病院	1,017人
計	3,315人

(3) 産業構造

産業区分	就業人口(人)	構成比(%)
1次	4,137	3.5
2次	19,490	16.6
3次	86,480	73.8
計(分類不能含む)	117,125	100.0

(4) 基幹産業の状況等

産業	R1生産額(道内シェア)	R2経営体数	主な農産物
農業	18.8億円 (0.15%)	157	野菜、いも類、乳用牛
漁業	R1漁業生産額(道内シェア) 132.1億円 (5.53%)	H30経営体数 1,312	主な水産物 ：こんぶ、するめいか
工業	R2製造品出荷額等(道内シェア) 1,730.8億円 (2.86%)	R2事業所数 247	主な製造品 ：食料品、輸送用機械器具
商業	H28商品販売額(道内シェア) 7,802.1億円 (4.34%)	H28事業所数 2,875	主な特産品 ：水産加工品、菓子類、めん・パン類、工芸・クラフト品
観光	R1観光客入込数(道内シェア) 536.9万人 (3.73%)	主な観光資源	：恵山、香雪園、市民創作「函館野外劇」、中空土偶と縄文遺跡、特別史跡五稜郭跡

(5) 歳入・歳出の状況

区分	R1		H30		H29	
	決算額	構成比	決算額	構成比	決算額	構成比
歳入合計	137,783	100.0	133,113	100.0	141,331	100.0
地方税	32,405	23.5	32,006	24.0	32,209	22.8
地方交付税	32,281	23.4	32,216	24.2	32,950	23.3
普通交付税	30,737		30,496		31,352	
特別交付税	1,544		1,719		1,598	
寄附金	822	0.6	570	0.4	788	0.6
ふるさと納税	580		341		169	
地方債	13,582	9.9	11,464	8.6	12,833	9.1
その他	58,693	42.6	56,857	42.7	62,551	44.3
歳出合計	136,200	100.0	132,508	100.0	140,296	100.0
人件費	17,105	12.6	16,946	12.8	17,433	12.4
職員給与	11,433		11,538		11,630	
物件費	13,735	10.1	13,146	9.9	13,140	9.4
扶助費	42,906	31.5	41,731	31.5	42,033	30.0
公債費	13,234	9.7	15,694	11.8	15,542	11.1
普通建設事業	14,620	10.7	11,643	8.8	14,052	10.0
その他	34,599	25.4	33,347	25.2	38,096	27.2

(6) 財政指標等

項目	R1		H30	
	指標値	全道順位	指標値	全道順位
標準財政規模	69,623	3	70,331	3
財政力指数	0.475	19	0.474	18
実質収支	1,345	4	470	17
単年度収支	874	2	▲459	178
経常収支比率	93.1	52	93.3	49
実質赤字比率	-	-	-	-
連結実質赤字比率	-	-	-	-
実質公債費比率	7.3	126	8.1	113
将来負担比率	52.4	58	57.2	57
基金残高合計	12,945	4	12,178	4
財政調整基金	5,671	2	5,449	2
減債基金	1,136	18	1,135	22
その他特定目的基金	6,139	8	5,593	8
地方債現在高	138,050	3	137,160	3
債務負担行為現在高	17,811	4	12,280	6
ラスパイレス指数	97.5	83	98.0	67

(7) 税収

区分	R1		H30	
	収入済額	徴収率	収入済額	徴収率
市町村民税	14,151	96.6	14,020	96.4
個人	11,446	96.0	11,508	95.8
法人	2,705	99.3	2,512	99.2
固定資産税	12,708	96.8	12,519	96.8
土地	3,598	96.4	3,610	96.3
家屋	7,175	96.4	7,026	96.3
償却	1,796	99.6	1,743	99.9
合計	32,405	96.9	32,006	96.8

(8) 教育、医療、福祉

施設	数
幼稚園	1ヶ所
こども園	1ヶ所
小学校	43ヶ所
中学校	21ヶ所
高等学校	7ヶ所
病院	3ヶ所
診療所	-ヶ所
歯科	-ヶ所
保育所	1ヶ所
養護老人ホーム	-ヶ所
特養老人ホーム	-ヶ所
軽費老人ホーム	-ヶ所
生活保護率(被保護人員/人口)	4.56%

(9) 公共施設等

施設	数
公民館	2施設
図書館	6施設
体育館	3施設
公営住宅	5,927戸
公園	敷地面積 381ヶ所 544ha
道路	実延長 1,302km 面積 11,359,698㎡
上水道	料金 781円 普及率 99.9%
下水道	料金 3,014円 普及率 90.7%
ごみ処理人口	253,340人
し尿処理人口	25,295人




ほくとし

北斗市

団体コード： 012360
市町村類型： I - 1

所在地 〒 049-0192 北斗市中央1丁目3番10号
TEL 0138-73-3111
FAX 0138-73-6970
URL <https://www.city.hokuto.hokkaido.jp>
E-mail info@city.hokuto.hokkaido.jp

	市長 いけだ たつお 池田 達雄 61歳 1期目 任期満了日： 4.1.27	副市長 くどうみのる 1期目 任期満了日： 5.3.10 工藤 実	議会議員 議長 なかい みつゆき 中井 光幸 副議長 しらと しょうじ 白戸 昭司 議員定数 22人 任期満了日 5.4.30
	市名の由来 上磯町と大野町の合併の際に一般公募し決定したもの。		沿革 明12 大野村外5村戸長役場設置。 明17 上磯村外4村戸長役場設置。 明18 茂辺地村外1村戸長役場設置。 明33. 7. 1 上磯村、中野村、清川村、谷好村、富川村が合併し一級町村制施行(上磯村)。 大野村、本郷村、市渡村、千代田村、一本木村、文月村が合併し一級町村制施行(大野村)。 明39. 2. 22 茂辺地村、石別村が合併し二級町村制施行(茂別村)。 大7. 1. 1 町制施行(上磯町)。 昭30. 4. 1 上磯町に茂別村を編入。 昭32. 1. 1 町制施行(大野町)。 平18. 2. 1 上磯町、大野町を廃し、北斗市を設置。
姉妹・友好等都市提携		地域指定状況	
—		低工 過疎 辺地 自公 離島 特豪 山村 農振 半島 特定 △ ○ ○ △	
行政区画面積 397.44 km ² (道内 90 位)			

(1) 人口

区分	人口(人)	人口密度(人/km ²)	増減率(%)	人口割合(%)			世帯数(世帯)	道内順位	
				15歳未満	15~64歳	65歳以上		H27.10(国調)	人口
H17.10.1(国調)	48,056	121.0	2.7	15.7	64.6	19.7	17,779	人口	17
H22.10.1(国調)	48,032	120.9	0.0	15.0	62.6	22.4	18,412	65歳以上	164
H27.10.1(国調)	46,390	116.7	▲ 3.4	13.7	59.8	26.5	18,508		
R3.1.1(住基)	45,657 (うち外国住民)		337 (人)	11.9	58.1	30.0	22,327		

(2) 職員数等

普通会計	221人
一般行政	185人
教育	36人
消防	0人
公営企業等	19人
うち病院	0人
計	240人

(3) 産業構造

産業区分	就業人口(人)	構成比(%)
1次	1,699	7.8
2次	4,840	22.3
3次	14,515	66.8
計(分類不能含む)	21,715	100.0

(4) 基幹産業の状況等

産業	生産額(道内シェア)	経営体数	主な産物
農業	R1 農業生産額(道内シェア) 67.6 億円 (0.54%)	R2 経営体数 464	野菜、米
漁業	R1 漁業生産額(道内シェア) 4.0 億円 (0.17%)	H30 経営体数 86	こんぶ、さけ、なまこ
工業	R2 製造品出荷額等(道内シェア) 729.5 億円 (1.21%)	R2 事業所数 57	窯業・土石製品、食料品
商業	H28 商品販売額(道内シェア) 1,122.0 億円 (0.62%)	H28 事業所数 401	農産加工品、菓子類、水産加工品、工芸・クラフト品
観光	R1 観光客入込数(道内シェア) 74.1 万人 (0.52%)	主な観光資源	貝鮮焼北斗フィッシャリ、きじひき高原、桜回廊、せせらぎ温泉、トピス修道院

(5) 歳入・歳出の状況

区分	R1		H30		H29	
	決算額	構成比	決算額	構成比	決算額	構成比
歳入合計	21,151	100.0	21,736	100.0	22,126	100.0
地方税	5,193	24.6	5,160	23.7	5,132	23.2
地方交付税	6,111	28.9	6,149	28.3	6,275	28.4
普通交付税	5,585		5,498		5,689	
特別交付税	526		651		587	
寄附金	63	0.3	47	0.2	32	0.1
ふるさと納税	60		38		29	
地方債	1,256	5.9	1,927	8.9	1,256	5.7
その他	8,528	40.3	8,454	38.9	9,430	42.6
歳出合計	20,675	100.0	21,305	100.0	21,584	100.0
人件費	1,984	9.6	1,946	9.1	1,943	9.0
職員給与	1,290		1,287		1,288	
物件費	3,029	14.7	2,942	13.8	2,779	12.9
扶助費	6,210	30.0	6,029	28.3	6,003	27.8
公債費	2,032	9.8	2,047	9.6	2,165	10.0
普通建設事業	1,813	8.8	2,234	10.5	2,583	12.0
その他	5,607	27.1	6,106	28.7	6,112	28.3

(6) 財政指標等

項目	R1		H30	
	指標値	全道順位	指標値	全道順位
標準財政規模	12,284	18	12,315	17
財政力指数	0.473	20	0.471	19
実質収支	450	17	410	19
単年度収支	40	35	▲ 87	157
経常収支比率	90.9	72	89.7	75
実質赤字比率	-	-	-	-
連結実質赤字比率	-	-	-	-
実質公債費比率	4.5	164	5.0	156
将来負担比率	-	-	-	-
基金残高合計	10,967	6	10,847	5
財政調整基金	3,739	8	3,603	7
減債基金	925	32	923	35
その他特定目的基金	6,303	7	6,321	5
地方債現在高	15,837	33	16,536	32
債務負担行為現在高	1,618	33	2,156	26
ラスパイレス指数	97.4	88	96.7	109

(7) 税収

区分	R1		H30	
	収入済額	徴収率	収入済額	徴収率
市町村民税	2,178	95.6	2,168	95.7
個人	1,731	94.5	1,749	94.8
法人	446	99.7	419	99.5
固定資産税	2,489	95.8	2,472	95.9
土地	613	95.4	622	96.0
家屋	1,069	95.5	1,044	95.4
償却	787	96.4	792	96.4
合計	5,193	96.0	5,160	96.2

(8) 教育、医療、福祉

施設	数
幼稚園	-ヶ所
こども園	-ヶ所
小学校	11ヶ所
中学校	5ヶ所
高等学校	3ヶ所
病院	-ヶ所
診療所	-ヶ所
歯科	-ヶ所
保育所	-ヶ所
養護老人ホーム	-ヶ所
特養老人ホーム	-ヶ所
軽費老人ホーム	-ヶ所
生活保護率(被保護人員/人口)	1.56%

(9) 公共施設等


施設	数
公民館	1施設
図書館	1施設
体育館	5施設
公営住宅	976戸
公園	数
面積	195ヶ所
面積	279 ha
道路	実延長
面積	488 km
面積	4,269,057 m ²
上水道	料金
普及率	1,330円
普及率	97.7%
下水道	料金
普及率	2,750円
普及率	93.0%
ごみ処理人口	45,878人
し尿処理人口	7,670人



まつまえちょう
松前町

団体コード： 013315
市町村類型： II - 1

所在地 〒 049-1592 松前郡松前町字福山248番地1
TEL 0139-42-2275
FAX 0139-46-2048
URL <http://www.town.matsumae.hokkaido.jp>
E-mail info@town.matsumae.hokkaido.jp

	町長 いしやま ひでお 石山 英雄 66 歳 3 期目 任期満了日： 6.4.10	副町長 わかさともひろ 若佐 智弘 2 期目 任期満了日： 4.3.31	議会議員 議長 いとう こうじ 伊藤 幸司 副議長 さかい しげみつ 堺 繁光
	議員定数 12 人	任期満了日 5.6.30	
町名の由来 アイヌ語の「マツ・オマイ」、「マト・マイ」(婦人の居るところ)に由来したもの。		沿革 明14 大沢・荒谷・炭焼沢村・上及部村戸長役場設置。 明18 江良町・原口村・清部村戸長役場設置。 根部田村・赤神村・札前村・茂草村・雨垂村戸長役場設置。 明33. 5. 19 一級町村制施行(福山町)。 大4. 4. 1 江良町・原口村・清部村が合併し二級町村制施行(大島村)。 大12. 3. 30 根部田村・赤神村・札前村・茂草村・雨垂村が合併し二級町村制施行(小島村)。 昭15. 7. 15 大沢村・荒谷村・炭焼沢村・上及部村が合併し二級町村制施行(大沢村)。 昭29. 7. 1 福山町を松前町と改称。 松前町・大島村・小島村・大沢村が合併し、松前町設置。	
姉妹・友好等都市提携 近江八幡市(滋賀県)、松前町(愛媛県)、伊達市(福島県)			
地域指定状況 低工 過疎 辺地 自公 離島 特豪 山村 農振 半島 特定 ○ ○ 道立 △ ○ ○ ○			
行政区画面積 293.25 km ² (道内 106 位)			

(1) 人口

区分	人口(人)	人口密度(人/km ²)	増減率(%)	人口割合(%)			世帯数(世帯)	道内順位	
				15歳未満	15~64歳	65歳以上		H27.10(国調)	人口
H17.10.1(国調)	10,121	34.5	▲ 8.9	11.4	57.1	31.5	4,203	76	
H22.10.1(国調)	8,748	29.8	▲ 13.6	9.0	53.0	38.0	3,959		
H27.10.1(国調)	7,337	25.0	▲ 16.1	7.4	46.6	46.0	3,571	65歳以上	
R3.1.1(住基)	6,753 (うち外国住民 45 人)			5.6	43.7	50.7	3,878	5	

(2) 職員数等

普通会計	99 人
一般行政	84 人
教育	15 人
消防	0 人
公営企業等	78 人
うち病院	60 人
計	177 人

(3) 産業構造

産業区分	就業人口(人)	構成比(%)
1次	362	11.1
2次	1,088	33.5
3次	1,799	55.3
計(分類不能含む)	3,251	100.0

(4) 基幹産業の状況等

産業区分	就業人口(人)	構成比(%)	産業区分	就業人口(人)	構成比(%)
農業	1.4 億円 (0.01%)		R2経営体数	15	主な農産物：肉用牛
漁業	9.3 億円 (0.39%)		H30経営体数	201	主な水産物：その他のかに、こんぶ、きたむらさきうに、やりいか、まぐる
工業	45.5 億円 (0.08%)		R2事業所数	15	主な製造品：食料品
商業	68.5 億円 (0.04%)		H28事業所数	104	主な特産品：水産加工品
観光	49.4 万人 (0.34%)		主な観光資源		北前船、福山波止場、松前城(福山城)、松前公園のさくら

(5) 歳入・歳出の状況

区分	R1		H30		H29	
	決算額	構成比	決算額	構成比	決算額	構成比
歳入合計	5,842	100.0	5,678	100.0	6,279	100.0
地方税	553	9.5	546	9.6	553	8.8
地方交付税	2,959	50.7	2,908	51.2	2,918	46.5
普通交付税	2,637		2,580		2,579	
特別交付税	322		327		338	
寄附金	17	0.3	25	0.4	9	0.1
ふるさと納税	15		21		6	
地方債	623	10.7	685	12.1	1,132	18.0
その他	1,689	28.9	1,515	26.7	1,667	26.6
歳出合計	5,683	100.0	5,513	100.0	6,141	100.0
人件費	875	15.4	886	16.1	874	14.2
職員給与	545		553		547	
物件費	767	13.5	720	13.1	710	11.6
扶助費	444	7.8	451	8.2	451	7.3
公債費	795	14.0	747	13.6	647	10.5
普通建設事業	982	17.3	849	15.4	1,494	24.3
その他	1,820	32.0	1,860	33.8	1,965	32.0

(6) 財政指標等

項目	R1		H30	
	指標値	全道順位	指標値	全道順位
標準財政規模	3,480	88	3,453	89
財政力指数	0.186	127	0.187	119
実質収支	159	70	148	79
単年度収支	11	66	18	50
経常収支比率	88.4	93	89.2	86
実質赤字比率	-	-	-	-
連結実質赤字比率	-	-	-	-
実質公債費比率	7.4	123	7.1	130
将来負担比率	38.0	66	31.1	76
基金残高合計	1,477	146	1,642	143
財政調整基金	1,218	55	1,389	44
減債基金	20	159	20	160
その他特定目的基金	239	173	232	173
地方債現在高	7,407	87	7,552	85
債務負担行為現在高	91	131	73	133
ラスパイレス指数	97.2	95	99.0	24

(7) 税収

区分	R1		H30	
	収入済額	徴収率	収入済額	徴収率
市町村民税	274	92.3	274	91.0
個人	245	91.6	242	90.3
法人	29	99.1	32	96.2
固定資産税	203	84.2	192	82.0
土地	26	84.0	26	81.8
家屋	120	84.0	121	81.8
償却	54	84.0	43	81.8
合計	553	89.9	546	88.5

(8) 教育、医療、福祉

施設	数
幼稚園	-ヶ所
こども園	-ヶ所
小学校	3ヶ所
中学校	1ヶ所
高等学校	1ヶ所
病院	1ヶ所
診療所	2ヶ所
歯科	1ヶ所
保育所	1ヶ所
養護老人ホーム	-ヶ所
特養老人ホーム	-ヶ所
軽費老人ホーム	-ヶ所
生活保護率(被保護人員/人口)	3.15%

(9) 公共施設等

施設	数
公民館	1施設
図書館	1施設
体育館	3施設
公営住宅	377戸
公園	敷地面積 1ヶ所 5 ha
道路	実延長 225 km 面積 1,415,011 m ²
上水道	料金 2,348 円 普及率 99.7%
下水道	料金 - 円 普及率 - %
ごみ処理人口	6,893 人
し尿処理人口	5,255 人



ふくしまちょう
福島町

団体コード： 013323
市町村類型： I - 1

所在地 〒 049-1392 松前郡福島町字福島820番地
TEL 0139-47-3001
FAX 0139-47-4504
URL <https://www.town.fukushima.hokkaido.jp>
E-mail info@town.fukushima.hokkaido.jp

	町長	副町長	議会議員						
	なるみ きよはる 鳴海 清春 65歳 2期目 任期満了日： 5.10.3	くどう やすし 工藤 泰 1期目 任期満了日： 5.10.20	議長 みぞべ こうき 溝部 幸基	副議長 ひらの たかお 平野 隆雄	議員定数 10人	任期満了日 5.8.31			
町名の由来		沿革							
月崎神社の神託によって名称変更したもの。		明12. 12 福島村・白符村戸長役場設置。 " 吉岡村・札幌村・宮取村戸長役場設置。 明14 小谷石村が独立して上磯郡に編入。 明33. 7. 1 福島村・白符村が合併し一級町村制施行（福島村）。 明35. 4. 1 吉岡村・札幌村・宮取村が合併し二級町村制施行（吉岡村）。 昭19. 2. 11 町制施行（福島町）。 昭30. 10. 1 福島町、吉岡村が合併し、福島町設置。							
姉妹・友好等都市提携									
松浦市(長崎県)、木曾町(長野県)									
地域指定状況									
低工	過疎	辺地	自公	離島	特豪	山村	農振	半島	特定
	○		道立			△	○	○	○
行政区画面積	187.25 km ² (道内 140 位)								

(1) 人口

区分	人口(人)	人口密度(人/km ²)	増減率(%)	人口割合(%)			世帯数(世帯)	道内順位	
				15歳未満	15~64歳	65歳以上		H27.10(国調)	H27.10(国調)
H17.10.1(国調)	5,897	31.5	▲13.2	10.3	58.6	31.1	2,340	人口	117
H22.10.1(国調)	5,114	27.3	▲13.3	8.7	54.7	36.6	2,194	65歳以上	19
H27.10.1(国調)	4,422	23.6	▲13.5	7.5	50.6	41.9	2,039		
R3.1.1(住基)	3,859 (うち外国住民)		32人	6.0	44.5	49.5	2,035		

(2) 職員数等

普通会計	70人
一般行政	60人
教育	10人
消防	0人
公営企業等	12人
うち病院	5人
計	82人

(3) 産業構造

産業区分	就業人口(人)	構成比(%)
1次	271	14.4
2次	729	38.7
3次	882	46.8
計(分類不能含む)	1,886	100.0

(4) 基幹産業の状況等

産業	R1 生産額(道内シェア)	R2 経営体数	主な農産物
農業	3.4 億円 (0.03%)	17	鶏
漁業	R1 漁業生産額(道内シェア) 11.7 億円 (0.49%)	H30 経営体数 151	主な水産物 : こんぶ、きたむらさきうに
工業	R2 製造品出荷額等(道内シェア) 28.1 億円 (0.05%)	R2 事業所数 10	主な製造品 : 食料品
商業	H28 商品販売額(道内シェア) 37.0 億円 (0.02%)	H28 事業所数 62	主な特産品 : 水産加工品、飲料
観光	R1 観光客入込数(道内シェア) 8.9 万人 (0.06%)	主な観光資源	: 矢越海岸、殿様街道

(5) 歳入・歳出の状況

区分	R1		H30		H29	
	決算額	構成比	決算額	構成比	決算額	構成比
歳入合計	3,957	100.0	4,290	100.0	4,373	100.0
地方税	514	13.0	535	12.5	544	12.4
地方交付税	1,822	46.1	1,837	42.8	1,793	41.0
普通交付税	1,648		1,644		1,599	
特別交付税	174		193		194	
寄附金	9	0.2	2	0.1	5	0.1
ふるさと納税	9		1		1	
地方債	444	11.2	634	14.8	521	11.9
その他	1,168	29.5	1,282	29.9	1,509	34.5
歳出合計	3,867	100.0	4,224	100.0	4,258	100.0
人件費	575	14.9	598	14.2	625	14.7
職員給与	348		371		390	
物件費	597	15.5	572	13.5	521	12.2
扶助費	236	6.1	232	5.5	256	6.0
公債費	606	15.7	592	14.0	531	12.5
普通建設事業	531	13.7	776	18.4	859	20.2
その他	1,321	34.2	1,454	34.4	1,465	34.4

(6) 財政指標等

項目	R1		H30	
	指標値	全道順位	指標値	全道順位
標準財政規模	2,348	146	2,358	144
財政力指数	0.237	88	0.222	95
実質収支	90	128	65	144
単年度収支	24	56	▲43	140
経常収支比率	88.1	97	89.6	76
実質赤字比率	-	-	-	-
連結実質赤字比率	-	-	-	-
実質公債費比率	11.0	46	11.0	45
将来負担比率	23.2	86	25.4	86
基金残高合計	1,504	144	1,709	139
財政調整基金	1,223	54	1,369	46
減債基金	3	166	3	167
その他特定目的基金	278	170	337	165
地方債現在高	4,809	133	4,943	131
債務負担行為現在高	98	128	148	112
ラスパイレス指数	95.9	139	96.7	109

(7) 税収

区分	R1		H30	
	収入済額	徴収率	収入済額	徴収率
市町村民税	163	94.7	171	94.3
個人	136	93.7	141	93.2
法人	27	100.0	31	99.4
固定資産税	299	89.6	311	89.8
土地	22	88.9	22	78.2
家屋	68	88.2	72	76.1
償却	206	89.9	214	97.0
合計	514	92.0	535	92.0

(8) 教育、医療、福祉

施設	数
幼稚園	-ヶ所
こども園	1ヶ所
小学校	2ヶ所
中学校	1ヶ所
高等学校	1ヶ所
病院	-ヶ所
診療所	1ヶ所
歯科	-ヶ所
保育所	-ヶ所
養護老人ホーム	-ヶ所
特養老人ホーム	-ヶ所
軽費老人ホーム	-ヶ所
生活保護率(被保護人員/人口)	3.41%

(9) 公共施設等


施設	数
公民館	-施設
図書館	-施設
体育館	1施設
公営住宅	230戸
公園	4ヶ所
面積	17 ha
道路	実延長 103 km
面積	1,064,402 m ²
上水道	料金 2,959 円
普及率	96.1%
下水道	料金 1,700 円
普及率	8.2%
ごみ処理人口	3,915 人
し尿処理人口	3,061 人



しりうちちょう
知内町

団体コード： 013331
市町村類型： I - 0

所在地 〒 049-1103 上磯郡知内町字重内21番地1
TEL 01392-5-6161
FAX 01392-5-7166
URL <http://www.town.shiruiuchi.hokkaido.jp>
E-mail kikaku@town.shiruiuchi.hokkaido.jp

	町長 にしやま かずお 西山 和夫 62歳 1期目 任期満了日： 5.2.14	副町長 おおの たつる 大野 樹 1期目 任期満了日： 5.2.17	議会議員 議長 いとう まさひろ 伊藤 政博 副議長 たにぐち やすゆき 谷口 康之
	議員定数 10人	任期満了日 6.4.8	
町名の由来 アイヌ語の「チリ・オチ」(鳥・居るところ)から転訛したもの。		沿革 明14. 福島村から小谷石村が分立。 明21. 5 知内村・小谷石村戸長役場設置。 明39. 4. 1 知内村・小谷石村が合併し二級町村制施行、知内村とする。 昭42. 10. 1 町制施行。	
姉妹・友好等都市提携			
今別町(青森県)			
地域指定状況			
低工	過疎	辺地	自公
○	○	○	道立
行政区画面積	196.76 km ²	(道内 134 位)	

(1) 人口

区分	人口(人)	人口密度(人/km ²)	増減率(%)	人口割合(%)			世帯数(世帯)	道内順位	
				15歳未満	15~64歳	65歳以上		H27.10(国調)	H27.10(国調)
H17.10.1(国調)	5,447	27.7	▲ 6.6	13.8	59.5	26.7	2,050	人口	111
H22.10.1(国調)	5,074	25.8	▲ 6.8	12.5	57.9	29.6	2,009	65歳以上	98
H27.10.1(国調)	4,653	23.6	▲ 8.3	10.9	54.9	34.2	2,003		
R3.1.1(住基)	4,198 (うち外国人 64人)			8.2	51.7	40.1	2,077		

(2) 職員数等

普通会計	87人
一般行政	51人
教育	36人
消防	0人
公営企業等	11人
うち病院	0人
計	98人

(3) 産業構造

産業区分	就業人口(人)	構成比(%)
1次	636	26.1
2次	698	28.6
3次	1,088	44.6
計(分類不能含む)	2,441	100.0

(4) 基幹産業の状況等

産業	R1生産額(道内シェア)	R2経営体数	主な農産物
農業	8.3 億円 (0.07%)	135	米、野菜
漁業	R1漁業生産額(道内シェア) 4.0 億円 (0.17%)	H30経営体数 67	主な水産物 : こんぶ、かき類、きたむらさきうに
工業	R2製造品出荷額等(道内シェア) 54.2 億円 (0.09%)	R2事業所数 8	主な製造品 : 食料品
商業	H28商品販売額(道内シェア) 48.7 億円 (0.03%)	H28事業所数 31	主な特産品 : 菓子類、水産加工品、酒類
観光	R1観光客入込数(道内シェア) 14.7 万人 (0.10%)	主な観光資源	: 矢越海岸、知内温泉

(5) 歳入・歳出の状況

区分	R1		H30		H29	
	決算額	構成比	決算額	構成比	決算額	構成比
歳入合計	4,942	100.0	4,586	100.0	5,001	100.0
地方税	740	15.0	748	16.3	732	14.6
地方交付税	1,802	36.5	1,841	40.1	1,894	37.9
普通交付税	1,687		1,722		1,769	
特別交付税	115		119		125	
寄附金	50	1.0	49	1.1	44	0.9
ふるさと納税	40		49		41	
地方債	629	12.7	468	10.2	816	16.3
その他	1,722	34.8	1,481	32.3	1,516	30.3
歳出合計	4,849	100.0	4,432	100.0	4,892	100.0
人件費	758	15.6	761	17.2	769	15.7
職員給与	462		461		463	
物件費	610	12.6	720	16.2	671	13.7
扶助費	286	5.9	276	6.2	281	5.7
公債費	671	13.8	779	17.6	742	15.2
普通建設事業	1,226	25.3	761	17.2	933	19.1
その他	1,297	26.8	1,135	25.6	1,496	30.6

(6) 財政指標等

項目	R1		H30	
	指標値	全道順位	指標値	全道順位
標準財政規模	2,626	132	2,691	127
財政力指数	0.280	60	0.269	64
実質収支	93	123	84	123
単年度収支	9	70	14	56
経常収支比率	86.5	112	89.3	84
実質赤字比率	-	-	-	-
連結実質赤字比率	-	-	-	-
実質公債費比率	13.0	23	13.1	21
将来負担比率	-	-	-	-
基金残高合計	1,966	124	2,343	115
財政調整基金	175	175	183	174
減債基金	127	127	190	121
その他特定目的基金	1,664	85	1,969	68
地方債現在高	4,567	141	4,582	137
債務負担行為現在高	512	71	603	65
ラスパイレス指数	97.6	79	96.1	132

(7) 税収

区分	R1		H30	
	収入済額	徴収率	収入済額	徴収率
市町村民税	198	98.8	193	98.2
個人	157	98.5	156	97.8
法人	41	100.0	36	99.8
固定資産税	492	99.3	503	99.2
土地	39	98.8	39	98.6
家屋	102	97.9	100	97.6
償却	347	99.7	359	99.7
合計	740	99.2	748	99.0

(8) 教育、医療、福祉

施設	数
幼稚園	1ヶ所
こども園	-ヶ所
小学校	3ヶ所
中学校	1ヶ所
高等学校	1ヶ所
病院	-ヶ所
診療所	3ヶ所
歯科	1ヶ所
保育所	1ヶ所
養護老人ホーム	-ヶ所
特養老人ホーム	-ヶ所
軽費老人ホーム	-ヶ所
生活保護率(被保護人員/人口)	1.67%

(9) 公共施設等


施設	数
公民館	2施設
図書館	-施設
体育館	3施設
公営住宅	224戸
公園	面積 -ヶ所
道路	実延長 113 km
	面積 1,416,282 m ²
上水道	料金 1,823 円
	普及率 99.7%
下水道	料金 2,685 円
	普及率 78.5%
ごみ処理人口	4,212 人
し尿処理人口	1,231 人



きこないちょう
木古内町

団体コード： 013340
市町村類型： I - 2

所在地 〒 049-0422 上磯郡木古内町字本町218番地
TEL 01392-2-3131
FAX 01392-2-3622
URL http://www.town.kikonai.hokkaido.jp
E-mail info@town.kikonai.hokkaido.jp

 町長 すずき しんや 鈴木 慎也 42歳 1期目 任期満了日： 6.4.25	副町長 はざわ ゆういち 羽沢 裕一	1期目 任期満了日： 6.5.13	議会議員						
		期目 任期満了日：	議長 またし しんや 又地 信也	副議長 ただた つとむ 竹田 努					
		期目 任期満了日：	議員定数 10人	任期満了日 5.4.30					
町名の由来		沿革							
アイヌ語の「リコナイ」(高く昇る源)、「リロナイ」(潮の差し入る川)から転訛したもの。		明12 木古内村、瓜谷村が合併し木古内村となる。 明18 木古内村・釜谷村・泉沢村・札笥村戸長役場設置。 明35. 4. 1 木古内村、釜谷村、泉沢村、札笥村が合併し二級町村制施行、木古内村とする。 大8. 4. 1 一級町村制施行。 昭17. 10. 1 町制施行。							
姉妹・友好等都市提携									
鶴岡市(山形県)、江戸川区(東京都)									
地域指定状況									
低工	過疎	辺地	自公	離島	特豪	山村	農振	半島	特定
行政区画面積	221.86 km ² (道内 127 位)								

(1) 人口

区分	人口(人)	人口密度(人/km ²)	増減率(%)	人口割合(%)			世帯数(世帯)	道内順位
				15歳未満	15~64歳	65歳以上		
H17.10.1(国調)	6,024	27.1	▲ 9.6	10.3	56.2	33.6	2,465	H27.10(国調) 人口 113
H22.10.1(国調)	5,341	24.1	▲ 11.3	8.3	53.0	38.7	2,317	65歳以上 8
H27.10.1(国調)	4,547	20.5	▲ 14.9	6.8	49.2	44.1	2,140	
R3.1.1(住基)	3,956 (うち外国住民)		24 (人)	6.0	44.4	49.6	2,148	

(2) 職員数等

普通会計	61人
一般行政	49人
教育	12人
消防	0人
公営企業等	107人
うち病院	90人
計	168人

(3) 産業構造

産業区分	就業人口(人)	構成比(%)
1次	211	10.3
2次	589	28.6
3次	1,257	61.1
計(分類不能含む)	2,057	100.0

(4) 基幹産業の状況等

農業	R1農業生産額(道内シェア) 6.6 億円 (0.05%)	R2経営体数 33	主な農産物 : 米、乳用牛、野菜
漁業	R1漁業生産額(道内シェア) 1.5 億円 (0.06%)	H30経営体数 25	主な水産物 : こんぶ、なまこ、わかめ
工業	R2製造品出荷額等(道内シェア) 10.4 億円 (0.02%)	R2事業所数 5	主な製造品 :
商業	H28商品販売額(道内シェア) 52.9 億円 (0.03%)	H28事業所数 55	主な特産品 : 畜産加工品、菓子類、水産加工品、めん・パン類
観光	R1観光客入込数(道内シェア) 60.6 万人 (0.42%)	主な観光資源	: 咸臨丸、寒中みそぎ、サラキ岬、薬師山

(5) 歳入・歳出の状況

区分	R1		H30		H29	
	決算額	構成比	決算額	構成比	決算額	構成比
歳入合計	4,248	100.0	4,270	100.0	4,078	100.0
地方税	496	11.7	507	11.9	532	13.1
地方交付税	2,179	51.3	2,105	49.3	2,129	52.2
普通交付税	1,895		1,817		1,862	
特別交付税	284		288		267	
寄附金	5	0.1	5	0.1	6	0.1
ふるさと納税	5		5		6	
地方債	578	13.6	361	8.4	433	10.6
その他	991	23.3	1,292	30.3	979	24.0
歳出合計	4,188	100.0	4,248	100.0	4,028	100.0
人件費	495	11.8	507	11.9	505	12.6
職員給与	303		306		302	
物件費	502	12.0	495	11.7	497	12.3
扶助費	334	8.0	338	8.0	320	7.9
公債費	561	13.4	491	11.6	456	11.3
普通建設事業	603	14.4	287	6.8	579	14.4
その他	1,694	40.4	2,129	50.1	1,671	41.5

(6) 財政指標等

項目	R1		H30	
	指標値	全道順位	指標値	全道順位
標準財政規模	2,593	133	2,545	136
財政力指数	0.212	108	0.205	110
実質収支	59	148	1	179
単年度収支	58	23	▲ 49	145
経常収支比率	95.7	25	95.0	29
実質赤字比率	-	-	-	-
連結実質赤字比率	-	-	-	-
実質公債費比率	9.4	80	8.2	106
将来負担比率	85.2	20	87.3	24
基金残高合計	2,470	108	2,565	108
財政調整基金	1,227	53	1,226	60
減債基金	3	166	3	167
その他特定目的基金	1,241	106	1,336	101
地方債現在高	5,580	114	5,533	116
債務負担行為現在高	152	116	121	118
ラスパイレス指数	99.4	14	100.9	3

(7) 税収

区分	R1		H30	
	収入済額	徴収率	収入済額	徴収率
市町村民税	176	92.1	180	91.1
個人	140	90.3	146	89.4
法人	36	99.8	34	99.1
固定資産税	264	93.1	267	91.8
土地	45	90.6	43	86.1
家屋	91	91.1	89	88.4
償却	120	95.3	127	96.1
合計	496	93.4	507	92.3

(8) 教育、医療、福祉

教育	幼稚園	-ヶ所
	こども園	-ヶ所
	小学校	1ヶ所
	中学校	1ヶ所
	高等学校	-ヶ所
医療	病院	1ヶ所
	診療所	-ヶ所
	歯科	-ヶ所
福祉	保育所	-ヶ所
	養護老人ホーム	-ヶ所
	特養老人ホーム	1ヶ所
	軽費老人ホーム	-ヶ所
	生活保護率 (被保護人員/人口)	2.79%

(9) 公共施設等

公民館	1施設	
図書館	-施設	
体育館	1施設	
公営住宅	275戸	
公園	数	
	面積	5ヶ所
	面積	12 ha
道路	実延長	109 km
	面積	1,142,802 m ²
上水道	料金	2,785 円
	普及率	99.0%
下水道	料金	4,400 円
	普及率	59.8%
ごみ処理人口	4,066 人	
し尿処理人口	2,353 人	




ななえちょう

七飯町

団体コード： 013374
市町村類型： V-2

所在地 〒 041-1192 亀田郡七飯町本町6丁目1番1号
TEL 0138-65-2511
FAX 0138-66-2054
URL <https://www.town.nanae.hokkaido.jp>
E-mail info@town.nanae.hokkaido.jp

	町長 なかみや やすかず 中宮 安一 67歳 4期目 任期満了日： 4.4.16	副町長 みやた あずま 宮田 東 2期目 任期満了日： 4.5.13	議会議員 議長 きのした さとし 木下 敏 副議長 あおやま きんすけ 青山 金助
	議員定数 18人	任期満了日 5.4.30	
町名の由来 アイヌ語の「ヌアンナイ」(豊かな沢、漁のある谷川)、「ナムナイ」(冷たい流れ又は谷)から由来したもの。		沿革 明2 軍川村設置。 明6 中島村、城山村、藤山村設置。 明12 大川村、中島村が合併し大中山村となる。 " 七重村、飯田村が合併し七飯村となる。 明14 藤山村、城山村が合併し藤城村となる。 明35. 4. 1 七飯村、鶴野村、藤城村、大中山村、峠下村、軍川村が合併し 二級町村制施行、七飯村とする。 明40. 4 一級町村制施行。 昭32. 1. 1 町制施行。	
姉妹・友好等都市提携 コンコード(アメリカ)、三木町(香川県)			
地域指定状況 低工 過疎 辺地 自公 離島 特豪 山村 農振 半島 特定 国定 ○ ○			
行政区画面積 216.75 km ² (道内 128 位)			

(1) 人口

区分	人口(人)	人口密度(人/km ²)	増減率(%)	人口割合(%)			世帯数(世帯)	道内順位	
				15歳未満	15~64歳	65歳以上		H27.10(国調)	人口
H17.10.1(国調)	28,424	131.2	0.2	14.0	61.7	24.4	10,363		24
H22.10.1(国調)	28,463	131.4	0.1	12.7	59.5	27.8	10,891		
H27.10.1(国調)	28,120	129.7	▲1.2	12.0	55.7	32.2	11,141	65歳以上	116
R3.1.1(住基)	28,072 (うち外国住民)		94 (人)	11.5	54.1	34.4	13,930		

(2) 職員数等

普通会計	155人
一般行政	130人
教育	25人
消防	0人
公営企業等	21人
うち病院	0人
計	176人

(3) 産業構造

産業区分	就業人口(人)	構成比(%)
1次	1,256	10.1
2次	2,443	19.6
3次	8,354	67.2
計(分類不能含む)	12,436	100.0

(4) 基幹産業の状況等

産業	R1生産額(道内シェア)	R2経営体数	主な農産物
農業	76.5 億円 (0.61%)	308	野菜、肉用牛、乳用牛
漁業	R1漁業生産額(道内シェア) - 億円	H30経営体数 -	主な水産物 -
工業	R2製造品出荷額等(道内シェア) 236.1 億円 (0.39%)	R2事業所数 26	主な製造品 : 食料品
商業	H28商品販売額(道内シェア) 193.1 億円 (0.11%)	H28事業所数 154	主な特産品 : 農産加工品、飲料、菓子類、酒類
観光	R1観光客入込数(道内シェア) 226.3 万人 (1.57%)	主な観光資源 : 駒ヶ岳、赤松並木、大沼国定公園、七重官園、横津岳	

(5) 歳入・歳出の状況

区分	R1		H30		H29	
	決算額	構成比	決算額	構成比	決算額	構成比
歳入合計	11,989	100.0	14,418	100.0	13,492	100.0
地方税	2,974	24.8	2,998	20.8	2,975	22.1
地方交付税	3,347	27.9	3,197	22.2	3,231	24.0
普通交付税	3,163		3,000		3,022	
特別交付税	184		198		209	
寄附金	45	0.4	79	0.6	81	0.6
ふるさと納税	42		50		81	
地方債	1,339	11.2	2,617	18.2	1,895	14.0
その他	4,284	35.7	5,527	38.3	5,311	39.4
歳出合計	11,857	100.0	14,204	100.0	13,089	100.0
人件費	1,399	11.8	1,361	9.6	1,387	10.6
職員給与	932		891		913	
物件費	1,576	13.3	1,617	11.4	1,586	12.1
扶助費	2,475	20.9	2,416	17.0	2,342	17.9
公債費	1,221	10.3	1,195	8.4	1,053	8.1
普通建設事業	1,711	14.4	4,190	29.5	3,099	23.7
その他	3,473	29.3	3,425	24.1	3,622	27.7

(6) 財政指標等

項目	R1		H30	
	指標値	全道順位	指標値	全道順位
標準財政規模	7,067	38	6,952	38
財政力指数	0.482	18	0.477	17
実質収支	126	93	146	81
単年度収支	▲20	136	▲22	117
経常収支比率	93.8	45	98.6	8
実質赤字比率	-	-	-	-
連結実質赤字比率	-	-	-	-
実質公債費比率	11.4	40	10.8	53
将来負担比率	81.5	25	87.6	22
基金残高合計	1,322	153	1,218	161
財政調整基金	618	118	608	129
減債基金	158	122	158	128
その他特定目的基金	546	150	452	157
地方債現在高	14,065	38	13,860	38
債務負担行為現在高	365	81	598	66
ラスパイレス指数	97.5	83	97.1	95

(7) 税収

区分	R1		H30	
	収入済額	徴収率	収入済額	徴収率
市町村民税	1,219	98.1	1,235	98.2
個人	1,037	97.9	1,026	98.0
法人	181	99.5	208	99.5
固定資産税	1,456	95.7	1,466	96.0
土地	324	95.7	324	96.0
家屋	683	95.7	669	96.0
償却	444	95.7	469	96.0
合計	2,974	97.0	2,998	97.2

(8) 教育、医療、福祉

施設	数
幼稚園	-ヶ所
こども園	-ヶ所
小学校	4ヶ所
中学校	2ヶ所
高等学校	1ヶ所
病院	-ヶ所
診療所	-ヶ所
歯科	-ヶ所
保育所	1ヶ所
養護老人ホーム	-ヶ所
特養老人ホーム	-ヶ所
軽費老人ホーム	-ヶ所
生活保護率(被保護人員/人口)	1.82%

(9) 公共施設等

施設	数
公民館	5施設
図書館	-施設
体育館	3施設
公営住宅	520戸
公園	数
面積	12ヶ所
面積	10 ha
道路	実延長
面積	309 km
面積	2,433,071 m ²
上水道	料金
普及率	1,630 円
普及率	100.1%
下水道	料金
普及率	2,680 円
普及率	79.6%
ごみ処理人口	28,012人
し尿処理人口	8,028人



しかべちょう
鹿部町

団体コード： 013439
市町村類型： I - 0

所在地 〒 041-1498 茅部郡鹿部町字鹿部252番地1
TEL 01372-7-2111
FAX 01372-7-3086
URL http://www.town.shikabe.lg.jp
E-mail info@town.shikabe.lg.jp

	町長 もりた あきひこ 盛田 昌彦 49歳 2期目 任期満了日： 7.2.19	副町長 おおむらのりまさ 大村 師正 2期目 任期満了日： 7.3.31	議会議員 議長 なかがわはじめ 中川 一 副議長 かむむらゆうじ 川村 裕司
	町名の由来 アイヌ語の「シケルベ」(キハダ(一名シコロ)のある所)に由来したもの。		沿革 明12. 12 鹿部村戸長役場設置。 明39. 4. 1 二級町村制施行、鹿部村とする。 昭58. 12. 1 町制施行
姉妹・友好等都市提携		-	
地域指定状況		-	
低工	過疎	辺地	自公
国定	離島	特豪	山村
			農振
			半島
			特定
行政区画面積	110.63 km ² (道内 159 位)		

(1) 人口

区分	人口(人)	人口密度(人/km ²)	増減率(%)	人口割合(%)			世帯数(世帯)	道内順位
				15歳未満	15~64歳	65歳以上		
H17.10.1(国調)	4,919	44.5	0.2	14.1	63.1	22.7	1,646	人口 119 65歳以上 77
H22.10.1(国調)	4,767	43.1	▲ 3.1	11.2	61.1	27.7	1,675	
H27.10.1(国調)	4,226	38.2	▲ 11.3	10.0	54.1	35.9	1,660	
R3.1.1(住基)	3,811 (うち外国住民)	125 (人)		8.9	52.3	38.8	1,866	

(2) 職員数等

普通会計	71人
一般行政	55人
教育	16人
消防	0人
公営企業等	5人
うち病院	0人
計	76人

(3) 産業構造

産業区分	就業人口(人)	構成比(%)
1次	790	39.2
2次	463	23.0
3次	761	37.8
計(分類不能含む)	2,015	100.0

(4) 基幹産業の状況等

産業	生産額(道内シェア)	経営体数	主な農産物
農業	R1 農業生産額(道内シェア) 5.4 億円 (0.04%)	R2 経営体数 3	肉用牛
漁業	R1 漁業生産額(道内シェア) 24.2 億円 (1.01%)	H30 経営体数 301	ほたて貝、すけとうだら、なまこ、こんぶ、みずだこ
工業	R2 製造品出荷額等(道内シェア) 70.7 億円 (0.12%)	R2 事業所数 13	食料品
商業	H28 商品販売額(道内シェア) 64.3 億円 (0.04%)	H28 事業所数 35	水産加工品
観光	R1 観光客入込数(道内シェア) 48.3 万人 (0.34%)	主な観光資源	駒ヶ岳、間歇泉

(5) 歳入・歳出の状況

区分	R1		H30		H29	
	決算額	構成比	決算額	構成比	決算額	構成比
歳入合計	2,958	100.0	2,691	100.0	3,173	100.0
地方税	421	14.2	412	15.3	441	13.9
地方交付税	1,346	45.5	1,336	49.7	1,318	41.5
普通交付税	1,227		1,208		1,194	
特別交付税	119		128		124	
寄附金	434	14.7	147	5.5	186	5.9
ふるさと納税	433		147		186	
地方債	164	5.5	83	3.1	86	2.7
その他	593	20.1	713	26.5	1,142	36.0
歳出合計	2,937	100.0	2,651	100.0	3,103	100.0
人件費	565	19.2	535	20.2	521	16.8
職員給与	359		338		329	
物件費	704	24.0	616	23.2	580	18.7
扶助費	213	7.3	236	8.9	232	7.5
公債費	252	8.6	242	9.1	556	17.9
普通建設事業	315	10.7	218	8.2	414	13.4
その他	888	30.2	804	30.3	800	25.8

(6) 財政指標等

項目	R1		H30	
	指標値	全道順位	指標値	全道順位
標準財政規模	1,794	165	1,806	165
財政力指数	0.257	80	0.262	68
実質収支	20	174	37	162
単年度収支	▲ 17	129	▲ 33	130
経常収支比率	97.6	14	97.1	18
実質赤字比率	-	-	-	-
連結実質赤字比率	-	-	-	-
実質公債費比率	3.2	169	3.8	168
将来負担比率	-	-	-	-
基金残高合計	2,022	120	1,949	126
財政調整基金	646	115	610	127
減債基金	391	76	391	79
その他特定目的基金	985	118	947	121
地方債現在高	2,209	176	2,278	176
債務負担行為現在高	161	115	164	108
ラスパイレス指数	96.4	127	96.7	109

(7) 税収

区分	R1		H30	
	収入済額	徴収率	収入済額	徴収率
市町村民税	155	87.3	147	87.3
個人	139	86.1	133	86.2
法人	16	100.0	14	100.0
固定資産税	203	91.4	202	91.1
土地	55	91.3	54	91.1
家屋	111	91.3	113	91.0
償却	36	91.3	34	91.1
合計	421	90.8	412	90.7

(8) 教育、医療、福祉

施設	数
幼稚園	1ヶ所
こども園	-ヶ所
小学校	1ヶ所
中学校	1ヶ所
高等学校	-ヶ所
病院	-ヶ所
診療所	-ヶ所
歯科	-ヶ所
保育所	-ヶ所
養護老人ホーム	-ヶ所
特養老人ホーム	-ヶ所
軽費老人ホーム	-ヶ所
生活保護率(被保護人員/人口)	2.03%

(9) 公共施設等

施設	数
公民館	1施設
図書館	-施設
体育館	1施設
公営住宅	239戸
公園	数
面積	-ha
道路	実延長 86km
面積	702,683 m ²
上水道	料金 2,050円
普及率	99.6%
下水道	料金 -円
普及率	-%
ごみ処理人口	3,899人
し尿処理人口	3,004人



もりまち
森町

団体コード： 013455
市町村類型： IV-0

所在地 〒 049-2393 茅部郡森町字御幸町144番地1
TEL 01374-2-2181
FAX 01374-2-3244
URL <https://www.town.hokkaido-mori.lg.jp>
E-mail info@town.hokkaido-mori.lg.jp

	町長 おかじま こうすけ 岡嶋 康輔 42歳 1期目 任期満了日： 6.10.18	副町長 ながせ けんいち 長瀬 賢一 1期目 任期満了日： 6.12.10	議会議員 議長 のむら ひろし 野村 洋 副議長 まきち やすひろ 菊地 康博
	議員定数 16人	任期満了日 5.4.25	
町名の由来		沿革	
アイヌ語の「オニウシ」(樹木の繁る所)を意識したもの。		明8 鷲ノ木村から姥谷村、石倉村が独立。 明13 鷲ノ木村・姥谷村・石倉村戸長役場設置。 明14 森村・尾白村、宿野辺村戸長役場設置。 明22. 4. 1 森村外5村戸長役場設置。 明35. 4. 1 森村、宿野辺村、尾白村、鷲ノ木村、姥谷村、石倉村が合併し 二級町村制施行、森村とする。	
姉妹・友好等都市提携		明40. 4. 1 一級町村制施行。 大10. 1 町制施行。 平17. 4. 1 森町、砂原町を廃し、森町を設置。	
森町(静岡県)、外ヶ浜町(青森県)			
地域指定状況			
低工	過疎	辺地	自公
△	○	○	国定
行政区画面積		368.79 km ²	(道内 94 位)

(1) 人口

区分	人口(人)	人口密度(人/km ²)	増減率(%)	人口割合(%)			世帯数(世帯)	道内順位	
				15歳未満	15~64歳	65歳以上		H27.10(国調)	人口
H17.10.1(国調)	19,149	52.0	▲ 5.4	13.0	61.3	25.7	7,363		44
H22.10.1(国調)	17,859	48.5	▲ 6.7	12.2	58.6	29.2	7,103		
H27.10.1(国調)	15,946	43.2	▲ 10.7	11.3	54.1	34.7	6,628	65歳以上	94
R3.1.1(住基)	14,849	(うち外国住民 326人)		9.1	52.6	38.3	7,517		

(2) 職員数等

普通会計	252人
一般行政	172人
教育	38人
消防	42人
公営企業等	91人
うち病院	53人
計	343人

(3) 産業構造

産業区分	就業人口(人)	構成比(%)
1次	1,825	23.3
2次	2,266	28.9
3次	3,711	47.3
計(分類不能含む)	7,841	100.0

(4) 基幹産業の状況等

農業	R1農業生産額(道内シェア) 90.7 億円 (0.72%)	R2経営体数 160	主な農産物 ： 豚、野菜
漁業	R1漁業生産額(道内シェア) 37.4 億円 (1.57%)	H30経営体数 353	主な水産物 ： ほたて貝、すけとうだら
工業	R2製造品出荷額等(道内シェア) 446.3 億円 (0.74%)	R2事業所数 59	主な製造品 ： 食料品
商業	H28商品販売額(道内シェア) 401.9 億円 (0.22%)	H28事業所数 183	主な特産品 ： 酒類、工芸・クラフト品
観光	R1観光客入込数(道内シェア) 84.7 万人 (0.59%)	主な観光資源 ： 駒ヶ岳、青葉ヶ丘公園のさくら、茅部の栗林、鳥崎八景、濁川温泉郷、フラワロード	

(5) 歳入・歳出の状況

区分	R1		H30		H29	
	決算額	構成比	決算額	構成比	決算額	構成比
歳入合計	12,587	100.0	20,181	100.0	16,214	100.0
地方税	1,707	13.6	1,675	8.3	1,771	10.9
地方交付税	4,171	33.1	4,210	20.9	4,391	27.1
普通交付税	3,866		3,873		3,986	
特別交付税	305		337		404	
寄附金	1,606	12.8	5,911	29.3	2,991	18.5
ふるさと納税	1,605		5,909		2,981	
地方債	1,458	11.6	592	2.9	1,422	8.8
その他	3,646	29.0	7,792	38.6	5,639	34.8
歳出合計	12,488	100.0	20,098	100.0	16,129	100.0
人件費	2,084	16.7	1,951	9.7	1,957	12.1
職員給与	1,385		1,367		1,370	
物件費	2,707	21.7	6,366	31.7	3,794	23.5
扶助費	1,028	8.2	1,016	5.1	1,084	6.7
公債費	1,437	11.5	1,577	7.9	1,611	10.0
普通建設事業	1,704	13.7	574	2.9	1,760	10.9
その他	3,527	28.3	8,616	42.9	5,923	36.7

(6) 財政指標等

項目	R1		H30	
	指標値	全道順位	指標値	全道順位
標準財政規模	6,161	43	6,291	43
財政力指数	0.311	48	0.307	48
実質収支	82	132	83	126
単年度収支	0	95	▲ 2	89
経常収支比率	91.8	60	93.6	44
実質赤字比率	-	-	-	-
連結実質赤字比率	-	-	-	-
実質公債費比率	14.3	12	14.2	10
将来負担比率	50.0	59	45.4	67
基金残高合計	3,113	79	3,509	67
財政調整基金	1,480	36	1,479	39
減債基金	0	172	0	173
その他特定目的基金	1,634	87	2,030	65
地方債現在高	10,355	59	10,256	56
債務負担行為現在高	882	49	1,325	35
ラスパイレス指数	99.2	20	99.3	17

(7) 税収

区分	R1		H30	
	収入済額	徴収率	収入済額	徴収率
市町村民税	731	90.4	698	90.6
個人	592	88.5	531	88.2
法人	139	99.3	167	99.2
固定資産税	758	85.5	757	86.1
土地	156	85.4	156	86.1
家屋	377	85.4	376	86.1
償却	221	85.4	220	86.1
合計	1,707	89.0	1,675	89.4

(8) 教育、医療、福祉

教育	幼稚園	2ヶ所
	こども園	-ヶ所
	小学校	8ヶ所
	中学校	2ヶ所
	高等学校	1ヶ所
医療	病院	1ヶ所
	診療所	1ヶ所
	歯科	-ヶ所
福祉	保育所	3ヶ所
	養護老人ホーム	-ヶ所
	特養老人ホーム	1ヶ所
	軽費老人ホーム	-ヶ所
	生活保護率 (被保護人員/人口)	2.99%

(9) 公共施設等

公民館	2施設
図書館	1施設
体育館	2施設
公営住宅	563戸
公園	数 12ヶ所
	面積 74 ha
道路	実延長 258 km
	面積 2,930,453 m ²
上水道	料金 1,940円
	普及率 72.0%
下水道	料金 3,400円
	普及率 51.2%
ごみ処理人口	15,122人
し尿処理人口	7,386人




やくもちょう

八雲町

団体コード： 013463
市町村類型： IV-0

所在地 〒 049-3192 二海郡八雲町住初町138番地
TEL 0137-62-2111
FAX 0137-62-2120
URL <https://www.town.yakumo.lg.jp>
E-mail info@town.yakumo.lg.jp

	町長 いわむら かつのり 岩村 克詔 64歳 2期目 任期満了日： 3.10.22	副町長 よしだ くにお 吉田 邦夫 1期目 任期満了日： 3.11.16 よろずや としむ 萬谷 俊美 1期目 任期満了日： 3.11.16 期日 任期満了日：	議会議員 議長 の とや まさと 能登谷 正人 副議長 くろし ま たけみつ 黒島 竹満 議員定数 14人 任期満了日 3.10.22
	町名の由来 日本最古の和歌である須佐之男命(スサノオノミコト)が読みだ「八雲立つ出雲八重垣妻籠みに八重垣作るその八重垣を」を引いて名付けられたもの。 姉妹・友好等都市提携 —		沿革 明10 熊石村、泊川村、相沼内村戸長役場設置。 明12 山越内村戸長役場設置。 明14 山越内より八雲村分村、八雲村・山越内村戸長役場設置。 明15 泊川、相沼内村戸長役場を廃し、熊石外2村戸長役場設置。 明35. 4 八雲村、山越内村が合併し二級町村制施行、八雲村とする。 明35. 4. 1 熊石村、泊川村、相沼内村が合併し二級町村制施行、熊石村とする。 明40. 4. 10 八雲村に二級町村制施行。 大4. 4. 1 落部村に二級町村制施行。 大8. 1. 1 八雲村に町制施行。 昭32. 4. 1 八雲町に落部村を編入。 昭37. 5. 1 熊石村に町制施行。 平17. 10. 1 八雲町、熊石町を廃し、八雲町を設置。
地域指定状況 低工 過疎 辺地 自公 離島 特豪 山村 農振 半島 特定 △ ○ ○ ○ 道立 ○ ○ ○ ○ ○ 行政区画面積 956.08 km ² (道内 14 位)			

(1) 人口

区分	人口(人)	人口密度(人/km ²)	増減率(%)	人口割合(%)			世帯数(世帯)	道内順位	
				15歳未満	15~64歳	65歳以上		H27.10(国調)	H27.10(国調)
H17.10.1(国調)	20,131	21.1	▲ 6.1	13.5	62.3	24.2	8,004	人口	43
H22.10.1(国調)	18,896	19.8	▲ 6.1	12.4	61.0	26.7	7,892	65歳以上	132
H27.10.1(国調)	17,252	18.0	▲ 8.7	11.4	57.4	31.2	7,523		
R3.1.1(住基)	15,673 (うち外国住民 255人)			10.1	54.7	35.2	8,087		

(2) 職員数等

普通会計	234人
一般行政	156人
教育	24人
消防	54人
公営企業等	317人
うち病院	284人
計	551人

(3) 産業構造

産業区分	就業人口(人)	構成比(%)
1次	1,773	20.7
2次	1,625	19.0
3次	5,132	59.9
計(分類不能含む)	8,571	100.0

(4) 基幹産業の状況等

産業	R1生産額(道内シェア)	R2経営体数	主な農産物
農業	95.1 億円 (0.76%)	193	乳用牛、豚
漁業	R1漁業生産額(道内シェア) 39.9 億円 (1.67%)	H30経営体数 307	ほたて貝
工業	R2製造品出荷額等(道内シェア) 276.2 億円 (0.46%)	R2事業所数 22	食料品
商業	H28商品販売額(道内シェア) 256.7 億円 (0.14%)	H28事業所数 196	菓子類、水産加工品、乳製品、工特産品
観光	R1観光客入込数(道内シェア) 53.3 万人 (0.37%)	主な観光資源	道立公園「噴火湾パノラマパーク」、八雲山車行列

(5) 歳入・歳出の状況

区分	R1		H30		H29	
	決算額	構成比	決算額	構成比	決算額	構成比
歳入合計	17,148	100.0	19,210	100.0	14,662	100.0
地方税	1,966	11.5	1,951	10.2	2,009	13.7
地方交付税	5,661	33.0	5,558	28.9	5,617	38.3
普通交付税	5,041		4,914		4,987	
特別交付税	619		644		630	
寄附金	2,456	14.3	3,681	19.2	1,430	9.8
ふるさと納税	2,456		3,681		1,430	
地方債	1,850	10.8	774	4.0	858	5.9
その他	5,216	30.4	7,246	37.7	4,747	32.4
歳出合計	16,865	100.0	18,605	100.0	14,153	100.0
人件費	1,992	11.8	1,977	10.6	1,951	13.8
職員給与	1,380		1,358		1,334	
物件費	2,764	16.4	4,239	22.8	2,549	18.0
扶助費	1,385	8.2	1,274	6.9	1,185	8.4
公債費	1,427	8.5	1,386	7.5	1,313	9.3
普通建設事業	2,689	15.9	1,730	9.3	1,515	10.7
その他	6,608	39.2	8,000	43.0	5,641	39.9

(6) 財政指標等

項目	R1		H30	
	指標値	全道順位	指標値	全道順位
標準財政規模	7,759	35	7,741	35
財政力指数	0.288	58	0.284	58
実質収支	256	39	599	12
単年度収支	▲ 343	176	96	12
経常収支比率	89.8	80	89.5	78
実質赤字比率	-	-	-	-
連結実質赤字比率	-	-	-	-
実質公債費比率	10.4	59	9.0	89
将来負担比率	-	-	-	-
基金残高合計	9,799	9	8,663	14
財政調整基金	1,292	48	1,026	71
減債基金	544	60	544	61
その他特定目的基金	7,963	3	7,093	4
地方債現在高	12,977	39	12,481	42
債務負担行為現在高	759	58	174	106
ラスパイレス指数	97.1	97	96.9	101

(7) 税収

区分	R1		H30	
	収入済額	徴収率	収入済額	徴収率
市町村民税	947	93.0	959	93.7
個人	789	92.7	771	93.5
法人	158	94.5	188	94.5
固定資産税	803	92.6	778	92.4
土地	137	92.5	138	92.1
家屋	388	92.3	382	92.1
償却	261	92.6	241	92.7
合計	1,966	93.4	1,951	93.7

(8) 教育、医療、福祉

施設	数
幼稚園	-ヶ所
こども園	-ヶ所
小学校	8ヶ所
中学校	4ヶ所
高等学校	1ヶ所
病院	2ヶ所
診療所	3ヶ所
歯科	2ヶ所
保育所	2ヶ所
養護老人ホーム	-ヶ所
特養老人ホーム	-ヶ所
軽費老人ホーム	-ヶ所
生活保護率(被保護人員/人口)	2.31%

(9) 公共施設等

施設	数
公民館	1施設
図書館	1施設
体育館	1施設
公営住宅	657戸
公園	数
面積	29ヶ所
面積	79ha
道路	実延長
面積	482km
面積	5,315,157㎡
上水道	料金
普及率	1,944円
普及率	91.8%
下水道	料金
普及率	3,630円
普及率	79.6%
ごみ処理人口	16,150人
し尿処理人口	4,107人



おしゃまんべちょう
長万部町

団体コード： 013471
市町村類型： II - 1

所在地 〒 049-3592 山越郡長万部町字長万部453番地1
TEL 01377-2-2000
FAX 01377-2-4884
URL <https://www.town.oshamambe.lg.jp>
E-mail somu@town.oshamambe.lg.jp

	町長 きはた まさし 木幡 正志 73 歳 2 期目 任期満了日： 4.7.22	副町長 さとう ひでよ 佐藤 英代 1 期目 任期満了日： 4.10.31	議会議員 議長 つじよしお 副議長 かしくら えりこ 柏倉 恵里子
	町名の由来		沿革
	アイヌ語の「オシャマンベ」(川尻のヒラメ・カレイのいる所)に由来したもの。		明12. 12 戸長役場設置。 明39. 4. 1 二級町村制施行、長万部村とする。 大12. 4. 1 一級町村制施行。 昭18. 2. 11 町制施行。
姉妹・友好等都市提携		—	
地域指定状況			
低工	過疎	辺地	自公
○	○	○	○
行政区画面積		310.76 km ² (道内 100 位)	

(1) 人口

区分	人口(人)	人口密度(人/km ²)	増減率(%)	人口割合(%)			世帯数(世帯)	道内順位	
				15歳未満	15~64歳	65歳以上		H27.10(国調)	人口
H17.10.1 (国調)	7,003	22.5	▲ 12.8	10.1	56.3	33.6	3,026	88	
H22.10.1 (国調)	6,386	20.5	▲ 8.8	9.1	55.9	35.0	2,847	88	
H27.10.1 (国調)	5,926	19.1	▲ 7.2	8.6	54.5	37.0	2,685	66	
R3.1.1 (住基)	5,111 (うち外国住民 178 人)			8.3	48.7	43.0	2,885	66	

(2) 職員数等

普通会計	106 人
一般行政	77 人
教育	9 人
消防	20 人
公営企業等	49 人
うち病院	30 人
計	155 人

(3) 産業構造

産業区分	就業人口(人)	構成比(%)
1次	515	19.8
2次	571	21.9
3次	1,516	58.2
計(分類不能含む)	2,605	100.0

(4) 基幹産業の状況等

産業	R1 生産額(道内シェア)	R2 経営体数	主な農産物
農業	31.6 億円 (0.25%)	38	乳用牛
漁業	R1 漁業生産額(道内シェア) 23.4 億円 (0.98%)	H30 経営体数 82	ほたて貝
工業	R2 製造品出荷額等(道内シェア) 87.3 億円 (0.14%)	R2 事業所数 10	食料品
商業	H28 商品販売額(道内シェア) 57.6 億円 (0.03%)	H28 事業所数 69	水産加工品、菓子類、飲料
観光	R1 観光客入込数(道内シェア) 44.2 万人 (0.31%)	主な観光資源	長万部温泉郷、二股ラヂウム温泉

(5) 歳入・歳出の状況

区分	R1		H30		H29	
	決算額	構成比	決算額	構成比	決算額	構成比
歳入合計	5,436	100.0	5,193	100.0	5,375	100.0
地方税	661	12.2	622	12.0	662	12.3
地方交付税	2,290	42.1	2,307	44.4	2,379	44.3
普通交付税	2,059		2,075		2,149	
特別交付税	231		231		229	
寄附金	81	1.5	60	1.2	106	2.0
ふるさと納税	81		60		106	
地方債	645	11.9	507	9.8	589	11.0
その他	1,759	32.4	1,697	32.7	1,639	30.5
歳出合計	5,288	100.0	5,072	100.0	5,243	100.0
人件費	869	16.4	844	16.6	837	16.0
職員給与	572		558		552	
物件費	913	17.3	838	16.5	878	16.7
扶助費	295	5.6	284	5.6	278	5.3
公債費	495	9.4	553	10.9	562	10.7
普通建設事業	738	14.0	666	13.1	668	12.7
その他	1,977	37.4	1,887	37.2	2,021	38.6

(6) 財政指標等

項目	R1		H30	
	指標値	全道順位	指標値	全道順位
標準財政規模	2,950	111	3,003	108
財政力指数	0.236	89	0.233	85
実質収支	148	77	121	95
単年度収支	27	51	▲ 11	105
経常収支比率	87.5	105	89.5	78
実質赤字比率	-	-	-	-
連結実質赤字比率	-	-	-	-
実質公債費比率	12.4	30	12.6	27
将来負担比率	53.1	56	44.1	68
基金残高合計	1,475	147	1,653	142
財政調整基金	998	74	1,143	65
減債基金	81	139	96	138
その他特定目的基金	395	159	414	159
地方債現在高	4,933	129	4,750	134
債務負担行為現在高	62	140	87	128
ラスパイレス指数	97.1	97	95.2	160

(7) 税収

区分	R1		H30	
	収入済額	徴収率	収入済額	徴収率
市町村民税	300	92.0	274	91.5
個人	236	90.1	216	89.6
法人	64	99.6	58	99.7
固定資産税	288	92.9	276	92.3
土地	35	92.8	35	92.2
家屋	124	92.8	118	92.2
償却	125	92.8	120	92.2
合計	661	93.2	622	92.7

(8) 教育、医療、福祉

施設	数
幼稚園	-ヶ所
こども園	-ヶ所
小学校	2ヶ所
中学校	1ヶ所
高等学校	1ヶ所
病院	-ヶ所
診療所	-ヶ所
歯科	-ヶ所
保育所	1ヶ所
養護老人ホーム	-ヶ所
特養老人ホーム	-ヶ所
軽費老人ホーム	-ヶ所
生活保護率(被保護人員/人口)	3.16%

(9) 公共施設等

施設	数
公民館	-施設
図書館	1施設
体育館	3施設
公営住宅	251戸
公園	敷地面積 8ヶ所
	面積 30 ha
道路	実延長 222 km
	面積 2,473,012 m ²
上水道	料金 1,857 円
	普及率 94.1%
下水道	料金 3,300 円
	普及率 73.7%
ごみ処理人口	5,234 人
し尿処理人口	2,190 人