

# 胆振総合振興局

所在地 〒 051-8558 北海道室蘭市海岸町1丁目4番1号 むろらん広域センタービル  
 TEL 0143-24-9900  
 FAX 0143-23-7272  
 URL <https://www.iburi.pref.hokkaido.lg.jp>



## 管内の概要【4市7町】


簡易統計情報	面積 (R3.4.1国土地理院)	3,697.30 km <sup>2</sup>
	人口 (H27.10.1国勢調査)	401,755 人
	世帯数 (H27.10.1国勢調査)	183,546 世帯
	人口密度	108.66 人/km <sup>2</sup>
産業構造 (就業人口)	1次産業	9,173 人
	2次産業	41,235 人
	3次産業	119,165 人



むろらんし  
室蘭市

団体コード： 012050  
市町村類型： II-3

所在地 〒051-8511 室蘭市幸町1番2号  
TEL 0143-22-1111  
FAX 0143-24-7601  
URL <http://www.city.muroran.lg.jp>  
E-mail [soumu@city.muroran.lg.jp](mailto:soumu@city.muroran.lg.jp)

	市長 あおやま たけし <b>青山 剛</b> 43 歳 3 期目 任期満了日： 5.4.30	副市長 こいずみ けんいち 小泉 賢一 2 期目 任期満了日： 5.5.11 しらくまりょうへい 白熊 良平 1 期目 任期満了日： 7.8.31 期目 任期満了日：	議会議員 議長 こだま ともあき 児玉 智明 副議長 はやさか ひろし 早坂 博 議員定数 21 人 任期満了日 5.4.30
	市名の由来 アイヌ語の「モ・ルエラニ」(小さな坂道の下りたところ)から転訛したもの。 姉妹・友好等都市提携 ノックスビル(アメリカ)、日照(中国)、静岡市(静岡県)、上越市(新潟県)、宮古島市(沖縄県)		沿革 明13 戸長役場設置 明15 室蘭村、輪西村、札幌通、浜町を設置。 明23. 5. 15 室蘭村を元室蘭村と改称。 明26 海岸町、千歳町設置。 明33. 4. 28 輪西村外 2 村戸長役場設置。 明33. 7. 1 札幌通、浜町、本町、千歳町、海岸町、西小路町、葛西町、常盤町、沢町、絵鞆村、輪西村の一部が合併し、一級町村制施行、室蘭町とする。 大7. 2. 1 室蘭町、輪西村、元室蘭村、千舞廳村が合併し区制施行。 大11. 8. 1 市制施行。
地域指定状況 低工 過疎 辺地 自公 離島 特豪 山村 農振 半島 特定 行政区分面積 81.01 km <sup>2</sup> (道内 170 位)			

(1) 人口

区分	人口(人)	人口密度(人/km <sup>2</sup> )	増減率(%)	人口割合(%)			世帯数(世帯)	道内順位	
				15歳未満	15~64歳	65歳以上		H27.10(国調)	人口
H17.10.1(国調)	98,372	1,219.7	▲ 4.8	11.5	62.8	25.7	45,266	人口	11
H22.10.1(国調)	94,535	1,172.2	▲ 3.9	11.1	59.6	29.3	45,029	65歳以上	99
H27.10.1(国調)	88,564	1,095.0	▲ 6.3	10.4	55.5	34.1	43,616		
R3.1.1(住基)	81,579 (うち外国住民 449 人)			9.6	52.7	37.7	45,186		

(2) 職員数等

普通会計	524 人
一般行政	353 人
教育	35 人
消防	136 人
公営企業等	600 人
うち病院	527 人
計	1,124 人

(3) 産業構造

産業区分	就業人口(人)	構成比(%)
1次	351	0.9
2次	9,384	25.2
3次	26,169	70.2
計(分類不能含む)	37,286	100.0

(4) 基幹産業の状況等

農業	R1農業生産額(道内シェア) 5.1 億円 (0.04%)	R2経営体数 13	主な農産物 : その他畜産物、乳用牛
漁業	R1漁業生産額(道内シェア) 25.1 億円 (1.05%)	H30経営体数 49	主な水産物 : すけとうだら、するめいか
工業	R2製造品出荷額等(道内シェア) 4,054.0 億円 (6.70%)	R2事業所数 123	主な製造品 : 鉄鋼
商業	H28商品販売額(道内シェア) 2,299.0 億円 (1.28%)	H28事業所数 829	主な特産品 : 畜産加工品、菓子類、めん・パン類、工芸・クラフト品
観光	R1観光客入込数(道内シェア) 143.8 万人 (1.00%)	主な観光資源	: 旧室蘭駅舎、宮蘭航路、東蝦夷地南部藩陣屋跡、モロラン陣屋跡

(5) 歳入・歳出の状況

区分	R1		H30		H29	
	決算額	構成比	決算額	構成比	決算額	構成比
歳入合計	45,924	100.0	43,000	100.0	46,132	100.0
地方税	13,510	29.4	13,104	30.5	13,267	28.8
地方交付税	7,673	16.7	7,622	17.7	7,805	16.9
普通交付税	6,891		6,834		7,041	
特別交付税	782		788		764	
寄附金	28	0.1	56	0.1	32	0.1
ふるさと納税	23		44		15	
地方債	5,008	10.9	3,533	8.2	5,104	11.1
その他	19,704	42.9	18,685	43.5	19,923	43.2
歳出合計	45,285	100.0	42,252	100.0	45,344	100.0
人件費	4,883	10.8	4,842	11.5	5,021	11.1
職員給与	2,911		3,007		2,948	
物件費	4,988	11.0	4,461	10.6	4,437	9.8
扶助費	11,914	26.3	11,655	27.6	11,889	26.2
公債費	4,641	10.3	4,761	11.3	4,800	10.6
普通建設事業	7,547	16.7	5,617	13.3	8,142	18.0
その他	11,312	25.0	10,917	25.8	11,055	24.4

(6) 財政指標等

項目	R1		H30	
	指標値	全道順位	指標値	全道順位
標準財政規模	22,438	12	22,627	11
財政力指数	0.619	7	0.615	7
実質収支	628	10	733	10
単年度収支	▲ 105	163	81	16
経常収支比率	96.3	22	94.4	36
実質赤字比率	-	-	-	-
連結実質赤字比率	-	-	-	-
実質公債費比率	9.3	81	9.6	73
将来負担比率	56.9	50	55.9	58
基金残高合計	8,908	13	9,264	12
財政調整基金	239	170	239	173
減債基金	3,416	3	3,415	3
その他特定目的基金	5,254	12	5,611	7
地方債現在高	51,277	9	50,798	9
債務負担行為現在高	9,321	8	9,270	9
ラスパイレス指数	99.2	20	99.3	17

(7) 税収

区分	R1		H30	
	収入済額	徴収率	収入済額	徴収率
市町村民税	5,286	97.5	4,952	97.0
個人	4,159	97.2	3,842	96.5
法人	1,126	98.8	1,110	98.8
固定資産税	6,471	97.6	6,406	96.7
土地	1,315	96.0	1,315	94.6
家屋	2,684	96.3	2,605	94.9
償却	2,438	99.9	2,457	99.9
合計	13,510	97.6	13,104	96.9

(8) 教育、医療、福祉

教育	幼稚園	- ヶ所
	こども園	- ヶ所
	小学校	10 ヶ所
	中学校	7 ヶ所
	高等学校	4 ヶ所
医療	病院	1 ヶ所
	診療所	2 ヶ所
	歯科	- ヶ所
福祉	保育所	- ヶ所
	養護老人ホーム	- ヶ所
	特養老人ホーム	- ヶ所
	軽費老人ホーム	- ヶ所
	生活保護率(被保護人員/人口)	3.73 %

(9) 公共施設等

公民館	- 施設
図書館	1 施設
体育館	3 施設
公営住宅	4,467 戸
公園	数 121 ヶ所
	面積 395 ha
道路	実延長 443 km
	面積 4,897,757 m <sup>2</sup>
上水道	料金 1,243 円
	普及率 99.4 %
下水道	料金 3,663 円
	普及率 99.2 %
ごみ処理人口	82,167 人
し尿処理人口	2,285 人



とまこまいし  
苦小牧市

団体コード： 012131  
市町村類型： IV-3

所在地 〒 053-8722 苦小牧市旭町4丁目5番6号  
TEL 0144-32-6111  
FAX 0144-32-2198  
URL <https://www.city.tomakomai.hokkaido.jp>  
E-mail [info@city.tomakomai.hokkaido.jp](mailto:info@city.tomakomai.hokkaido.jp)

	市長 いわくら ひろふみ <b>岩倉 博文</b> 71歳 4期目 任期満了日： 4.7.8	副市長 さとう ゆたか 佐藤 裕 2期目 任期満了日： 5.3.31 ふくはら いさお 福原 功 1期目 任期満了日： 5.3.31 期目 任期満了日：	議会議員 議長 いたや よしひさ 板谷 良久 副議長 こやま せいぞう 小山 征三 議員定数 28人 任期満了日 5.4.30
	市名の由来 アイヌ語の「ト」(沼の意)と「マコマイ」(山奥へ入っていく川の意)から転訛したもの。 姉妹・友好等都市提携 ネーピア(ニュージーランド)、秦皇島(中国)、八王子市(東京都)、日光市(栃木県) 地域指定状況 低工 過疎 辺地 自公 離島 特豪 山村 農振 半島 特定 行政区分面積 561.65 km <sup>2</sup> (道内 57 位)		沿革 明12 勇払外5都役所の所管となる。 明22. 1 苦小牧村外15村戸長役場設置。 明28 苦小牧村外7村戸長役場に属する。 明33 植苗村から安平村が分村。 明35. 4. 1 苦小牧村、勇払村、植苗村、樽前村、網多峰村、寛生村、小糸魚村が合併し二級町村制施行、苦小牧村とする。 大7. 1. 1 町制施行。 大8. 4. 1 一級町村制施行。 昭23. 4. 1 市制施行。

(1) 人口

区分	人口(人)	人口密度(人/km <sup>2</sup> )	増減率(%)	人口割合(%)			世帯数(世帯)	道内順位	
				15歳未満	15~64歳	65歳以上		H27.10(国調)	人口
H17.10.1(国調)	172,758	307.7	0.4	14.2	67.7	18.1	72,845	5	169
H22.10.1(国調)	173,320	308.7	0.3	13.5	65.4	21.1	76,289		
H27.10.1(国調)	172,737	307.6	▲0.3	13.0	61.1	25.8	78,298		
R3.1.1(住基)	170,205 (うち外国住民 821人)			12.2	58.4	29.4	89,992		

(2) 職員数等

普通会計	1,154人
一般行政	782人
教育	127人
消防	245人
公営企業等	775人
うち病院	585人
計	1,929人

(3) 産業構造

産業区分	就業人口(人)	構成比(%)
1次	1,273	1.7
2次	19,105	24.9
3次	50,802	66.2
計(分類不能含む)	76,793	100.0

(4) 基幹産業の状況等

産業	R1生産額(道内シェア)	R2経営体数	主な農産物
農業	27.5 億円 (0.22%)	51	野菜、乳用牛
漁業	R1漁業生産額(道内シェア) 16.9 億円 (0.71%)	H30経営体数 112	主な水産物 : ほっき貝(うばがい)、さけ、すけとうだら、するめいか
工業	R2製造品出荷額等(道内シェア) 13,285.1 億円 (21.96%)	R2事業所数 192	主な製造品 : 石油製品・石炭製品、輸送用機械、器具
商業	H28商品販売額(道内シェア) 5,284.9 億円 (2.94%)	H28事業所数 1,407	主な特産品 : 水産加工品、畜産加工品、菓子類、飲料
観光	R1観光客入込数(道内シェア) 222.5 万人 (1.55%)	主な観光資源	: ウトナイ湖、樽前山、苦小牧工場夜景

(5) 歳入・歳出の状況

区分	R1		H30		H29	
	決算額	構成比	決算額	構成比	決算額	構成比
歳入合計	81,717	100.0	80,004	100.0	78,597	100.0
地方税	28,199	34.5	27,558	34.5	27,944	35.6
地方交付税	7,367	9.0	6,934	8.7	7,029	8.9
普通交付税	6,932		6,445		6,690	
特別交付税	435		488		340	
寄附金	504	0.6	363	0.5	257	0.3
ふるさと納税	462		279		147	
地方債	9,360	11.5	9,002	11.3	7,467	9.5
その他	36,286	44.4	36,148	45.2	35,899	45.7
歳出合計	79,917	100.0	78,248	100.0	76,926	100.0
人件費	9,340	11.7	9,146	11.7	8,892	11.6
職員給与	6,520		6,533		6,302	
物件費	9,108	11.4	8,845	11.3	8,821	11.5
扶助費	23,772	29.8	22,392	28.6	22,242	28.9
公債費	7,228	9.0	7,340	9.4	7,435	9.7
普通建設事業	11,900	14.9	12,374	15.8	11,026	14.3
その他	18,570	23.2	18,150	23.2	18,510	24.1

(6) 財政指標等

項目	R1		H30	
	指標値	全道順位	指標値	全道順位
標準財政規模	39,428	6	39,507	6
財政力指数	0.778	4	0.778	4
実質収支	1,546	3	1,672	3
単年度収支	▲126	167	120	10
経常収支比率	89.4	84	88.9	89
実質赤字比率	-	-	-	-
連結実質赤字比率	-	-	-	-
実質公債費比率	6.7	136	6.9	133
将来負担比率	64.1	44	65.1	46
基金残高合計	10,064	7	9,770	6
財政調整基金	3,516	9	3,589	9
減債基金	2,085	6	2,188	5
その他特定目的基金	4,463	19	3,992	21
地方債現在高	87,492	6	84,838	7
債務負担行為現在高	5,316	15	6,306	12
ラスパイレス指数	98.7	37	98.7	37

(7) 税収

区分	R1		H30	
	収入済額	徴収率	収入済額	徴収率
市町村民税	10,662	96.5	10,335	96.5
個人	8,207	95.7	8,044	95.8
法人	2,456	99.0	2,291	98.9
固定資産税	13,453	96.4	13,228	96.3
土地	3,049	94.5	3,057	94.5
家屋	5,575	94.5	5,449	94.5
償却	4,679	99.9	4,578	99.9
合計	28,199	96.4	27,558	96.4

(8) 教育、医療、福祉

施設	数
幼稚園	-ヶ所
こども園	-ヶ所
小学校	23ヶ所
中学校	16ヶ所
高等学校	5ヶ所
病院	1ヶ所
診療所	1ヶ所
歯科	-ヶ所
保育所	4ヶ所
養護老人ホーム	-ヶ所
特養老人ホーム	-ヶ所
軽費老人ホーム	-ヶ所
生活保護率(被保護人員/人口)	3.42%

(9) 公共施設等


施設	数	面積	その他
公民館	1施設		
図書館	1施設		
体育館	9施設		
公営住宅	7,009戸		
公園	敷	324ヶ所	
	面積	1,071 ha	
道路	実延長	1,039 km	
	面積	10,330,097 m <sup>2</sup>	
上水道	料金	1,408 円	
	普及率	99.8%	
下水道	料金	2,253 円	
	普及率	99.2%	
ごみ処理人口	170,555人		
し尿処理人口	372人		



のぼりべつし  
**登別市**

団体コード： 012301  
市町村類型： I-3

所在地 〒 059-8701 登別市中央町6丁目11番地  
TEL 0143-85-2111  
FAX 0143-85-1108  
URL <https://www.city.noboribetsu.lg.jp>  
E-mail [info@city.noboribetsu.lg.jp](mailto:info@city.noboribetsu.lg.jp)

	市長 おがさわら はるいち <b>小笠原 春一</b> 54歳 4期目 任期満了日： 6.8.27	副市長 いとう よしのり 伊藤 嘉規 1期目 任期満了日： 4.3.31	議会議員 議長 つじひろし 辻 弘之 副議長 ちだ ふみたか 千田 文孝
	議員定数 19人	任期満了日 5.4.30	
市名の由来 市内を貫流する登別川を「ヌプルベツ」(色の濃い川)と呼んだアイヌ語に由来したもの。		沿革 明15 幌別村と富岸村が合併し幌別村設置。 明33. 4. 28 登別村と蘭法華村が合併し登別村設置。 明34 幌別村外2村戸長役場設置。 大8. 4. 1 幌別村の一部を輪西村に分離。 昭26. 4. 1 幌別村、幌別村、登別村が合併し二級町村制施行、幌別村とする。 昭36. 4. 1 町制施行。 昭45. 8. 1 登別町と改称。 市制施行。	
姉妹・友好等都市提携 サイパン(アメリカ)、ファボー・ミッドフン(デンマーク)、広州(中国)、白石市(宮城県)、海老名市(神奈川県)			
地域指定状況 低工 過疎 辺地 自公 離島 特豪 山村 農振 半島 特定 行政区画面積 212.21 km <sup>2</sup> (道内 129 位)			

(1) 人口

区分	人口(人)	人口密度(人/km <sup>2</sup> )	増減率(%)	人口割合(%)			世帯数(世帯)	道内順位	
				15歳未満	15~64歳	65歳以上		H27.10(国調)	人口
H17.10.1(国調)	53,135	250.5	▲ 3.0	12.2	63.2	24.6	21,511	人口	16
H22.10.1(国調)	51,526	242.9	▲ 3.0	11.8	59.8	28.4	21,717	65歳以上	101
H27.10.1(国調)	49,625	233.8	▲ 3.7	10.9	55.2	34.0	21,681		
R3.1.1(住基)	46,833 (うち外国住民)		182 (人)	10.2	53.1	36.7	24,487		

(2) 職員数等

普通会計	377人
一般行政	260人
教育	33人
消防	84人
公営企業等	52人
うち病院	0人
計	429人

(3) 産業構造

産業区分	就業人口(人)	構成比(%)
1次	258	1.2
2次	5,055	24.0
3次	15,380	73.1
計(分類不能含む)	21,048	100.0

(4) 基幹産業の状況等

産業	生産額(道内シェア)	経営体数	主な産物
農業	R1 農業生産額(道内シェア) 22.9 億円 (0.18%)	R2 経営体数 36	主な農産物 : 鶏、肉用牛、乳用牛
漁業	R1 漁業生産額(道内シェア) 6.7 億円 (0.28%)	H30 経営体数 39	主な水産物 : すけとうだら、さけ
工業	R2 製造品出荷額等(道内シェア) 212.5 億円 (0.35%)	R2 事業所数 36	主な製造品 : 金属製品、窯業・土石製品、食料品
商業	H28 商品販売額(道内シェア) 552.3 億円 (0.31%)	H28 事業所数 303	主な特産品 : 工芸・クラフト品、水産加工品、めん・パン類、乳製品
観光	R1 観光客入込数(道内シェア) 323.6 万人 (2.25%)	主な観光資源	倶多楽湖、カルルス温泉、鬼像、登別温泉、閻魔堂、登別温泉地獄谷

(5) 歳入・歳出の状況

区分	R1		H30		H29	
	決算額	構成比	決算額	構成比	決算額	構成比
歳入合計	24,053	100.0	21,481	100.0	21,488	100.0
地方税	5,167	21.5	5,154	24.0	5,180	24.1
地方交付税	5,732	23.8	5,721	26.6	5,679	26.4
普通交付税	5,264		5,188		5,175	
特別交付税	468		533		504	
寄附金	701	2.9	291	1.4	138	0.6
ふるさと納税	665		284		128	
地方債	2,269	9.4	1,563	7.3	1,837	8.6
その他	10,184	42.3	8,753	40.8	8,654	40.3
歳出合計	23,548	100.0	20,993	100.0	20,916	100.0
人件費	3,402	14.5	3,521	16.8	3,352	16.0
職員給与	2,070		2,103		2,097	
物件費	3,366	14.3	3,046	14.5	2,995	14.3
扶助費	5,175	22.0	5,003	23.8	5,143	24.6
公債費	2,388	10.1	2,665	12.7	2,605	12.5
普通建設事業	4,343	18.4	2,062	9.8	2,390	11.4
その他	4,874	20.7	4,696	22.4	4,430	21.2

(6) 財政指標等

項目	R1		H30	
	指標値	全道順位	指標値	全道順位
標準財政規模	11,430	21	11,510	21
財政力指数	0.464	21	0.466	21
実質収支	444	18	389	20
単年度収支	55	27	▲ 44	141
経常収支比率	97.5	15	98.9	6
実質赤字比率	-	-	-	-
連結実質赤字比率	-	-	-	-
実質公債費比率	12.6	29	13.0	23
将来負担比率	91.0	18	94.7	13
基金残高合計	1,622	139	1,592	145
財政調整基金	254	169	254	171
減債基金	81	139	137	131
その他特定目的基金	1,288	101	1,200	108
地方債現在高	22,834	22	22,800	22
債務負担行為現在高	4,354	18	3,325	19
ラスパイレス指数	95.9	139	96.0	136

(7) 税収

区分	R1		H30	
	収入済額	徴収率	収入済額	徴収率
市町村民税	2,242	96.9	2,223	96.4
個人	1,948	96.6	1,922	96.0
法人	294	98.9	302	98.9
固定資産税	1,902	90.1	1,894	89.0
土地	452	89.9	454	88.8
家屋	1,154	89.9	1,140	88.8
償却	254	89.9	257	88.8
合計	5,167	94.1	5,154	93.4

(8) 教育、医療、福祉

施設	数
幼稚園	-ヶ所
こども園	-ヶ所
小学校	8ヶ所
中学校	5ヶ所
高等学校	1ヶ所
病院	-ヶ所
診療所	-ヶ所
歯科	-ヶ所
保育所	5ヶ所
養護老人ホーム	-ヶ所
特養老人ホーム	-ヶ所
軽費老人ホーム	-ヶ所
生活保護率(被保護人員/人口)	2.17%

(9) 公共施設等

施設	数
公民館	3施設
図書館	2施設
体育館	3施設
公営住宅	1,454戸
公園	面積 44ヶ所
	面積 60 ha
道路	実延長 296 km
	面積 2,756,336 m <sup>2</sup>
上水道	料金 2,501円
	普及率 100.6%
下水道	料金 4,246円
	普及率 96.4%
ごみ処理人口	47,176人
し尿処理人口	2,435人






# 伊達市

団体コード： 012335  
市町村類型： I - 1

所在地 〒 052-0024 伊達市鹿島町20番地1  
TEL 0142-23-3331  
FAX 0142-23-4414  
URL <https://www.city.date.hokkaido.jp>  
E-mail [somu@city.date.lg.jp](mailto:somu@city.date.lg.jp)

	市長 きくや ひでよし <b>菊谷 秀吉</b> 71 歳 6 期目 任期満了日： 5.4.30	副市長 にき ゆきひこ 仁木 行彦 2 期目 任期満了日： 5.10.5	議会議員 議長 あべ まさあき 阿部 正明 副議長 つじうら よしひろ 辻浦 義浩
	議員定数 16 人 任期満了日 5.4.30		
市名の由来 仙台藩一門の巨理藩領主伊達邦成が、家臣とともに集団移住して開拓したことにより命名されたもの。		沿革 明4 有珠村、稀府村、紋蔵村、長流村、黄金薬村設置。 明12. 7 紋蔵村戸長役場設置。 明15. 紋蔵村が分割され、東紋蔵村外5村戸長役場設置。 明32. 8. 1 西紋蔵村、長流村の各一部をもって杜管村を分村。 明33. 7. 1 有珠村、稀府村、東紋蔵村、西紋蔵村、長流村、黄金薬村が合併して一級町村制施行、伊達村とする。	
姉妹・友好等都市提携 レイク・カウチン(カナダ)、漳州(中国)、巨理町(宮城県)、新地町(福島県)、山元町(宮城県)、柴田町(宮城県)、枚方市(大阪府)、当別町(北海道)		明36 有珠村の一部を杜管村に編入。 大14. 8. 1 町制施行。 昭47. 4. 1 市制施行。 平18. 3. 1 大滝村を編入。	
地域指定状況 低工 過疎 辺地 自公 離島 特豪 山村 農振 半島 特定 △ △ △ ○			
行政区画面積 444.21 km <sup>2</sup> (道内 76 位)			

### (1) 人口

区分	人口(人)	人口密度(人/km <sup>2</sup> )	増減率(%)	人口割合(%)			世帯数(世帯)	道内順位	
				15歳未満	15~64歳	65歳以上		H27.10(国調)	人口
H17.10.1(国調)	37,066	83.4	▲ 0.2	12.5	60.5	27.0	14,989		22
H22.10.1(国調)	36,278	81.7	▲ 2.1	11.8	57.8	30.4	15,287		
H27.10.1(国調)	34,995	78.8	▲ 3.5	11.3	54.1	34.6	15,054	65歳以上	96
R3.1.1(住基)	33,406 (うち外国住民 214 人)			10.2	52.4	37.4	17,818		

### (2) 職員数等

普通会計	258 人
一般行政	226 人
教育	32 人
消防	0 人
公営企業等	33 人
うち病院	0 人
計	291 人

### (3) 産業構造

産業区分	就業人口(人)	構成比(%)
1次	1,655	10.3
2次	2,895	18.0
3次	11,421	70.8
計(分類不能含む)	16,124	100.0

### (4) 基幹産業の状況等

産業	R1 生産額(道内シェア)	R2 経営体数	主な農産物
農業	105.6 億円 (0.84%)	343	鶏、野菜、乳用牛
漁業	R1 漁業生産額(道内シェア) 7.1 億円 (0.30%)	H30 経営体数 71	主な水産物 : ほたて貝、さけ、なまこ
工業	R2 製造品出荷額等(道内シェア) 195.3 億円 (0.32%)	R2 事業所数 24	主な製造品 : 食料品
商業	H28 商品販売額(道内シェア) 450.2 億円 (0.25%)	H28 事業所数 301	主な特産品 : 農産加工品、水産加工品、菓子類、乳製品
観光	R1 観光客入込数(道内シェア) 163.0 万人 (1.13%)		主な観光資源 : 有珠山、有珠善光寺、北黄金貝塚、北湯沢温泉、旧三戸部家住宅、刀鍛冶工房

### (5) 歳入・歳出の状況

区分	R1		H30		H29	
	決算額	構成比	決算額	構成比	決算額	構成比
歳入合計	18,122	100.0	18,188	100.0	21,148	100.0
地方税	3,989	22.0	4,008	22.0	3,820	18.1
地方交付税	6,437	35.5	6,357	35.0	6,269	29.6
普通交付税	5,694		5,603		5,497	
特別交付税	742		754		772	
寄附金	76	0.4	55	0.3	27	0.1
ふるさと納税	56		36		19	
地方債	1,027	5.7	1,276	7.0	3,229	15.3
その他	6,593	36.4	6,491	35.7	7,803	36.9
歳出合計	17,910	100.0	17,811	100.0	20,587	100.0
人件費	2,172	12.1	2,137	12.0	2,108	10.2
職員給与	1,415		1,388		1,379	
物件費	2,629	14.7	2,693	15.1	2,481	12.1
扶助費	3,411	19.1	3,341	18.8	3,500	17.0
公債費	2,158	12.1	2,219	12.5	2,148	10.4
普通建設事業	1,995	11.1	1,940	10.9	4,587	22.3
その他	5,545	31.0	5,481	30.8	5,763	28.0

### (6) 財政指標等

項目	R1		H30	
	指標値	全道順位	指標値	全道順位
標準財政規模	10,742	23	10,677	23
財政力指数	0.394	30	0.394	29
実質収支	109	106	284	37
単年度収支	▲ 176	172	9	65
経常収支比率	88.7	91	87.2	102
実質赤字比率	-	-	-	-
連結実質赤字比率	-	-	-	-
実質公債費比率	5.6	151	6.7	135
将来負担比率	-	-	-	-
基金残高合計	6,206	25	6,003	23
財政調整基金	2,182	18	2,182	18
減債基金	560	55	599	56
その他特定目的基金	3,463	28	3,222	29
地方債現在高	19,076	27	20,052	27
債務負担行為現在高	3,868	21	4,004	17
ラスパイレス指数	98.6	40	98.9	29

### (7) 税収

区分	R1		H30	
	収入済額	徴収率	収入済額	徴収率
市町村民税	1,661	97.9	1,680	97.6
個人	1,417	97.7	1,411	97.3
法人	244	99.3	269	99.3
固定資産税	1,690	97.7	1,695	97.5
土地	402	97.6	411	97.5
家屋	821	97.6	803	97.5
償却	467	97.6	481	97.5
合計	3,989	98.0	4,008	97.8

### (8) 教育、医療、福祉

施設	数
幼稚園	-ヶ所
こども園	-ヶ所
小学校	8ヶ所
中学校	3ヶ所
高等学校	2ヶ所
病院	-ヶ所
診療所	1ヶ所
歯科	-ヶ所
保育所	3ヶ所
養護老人ホーム	1ヶ所
特養老人ホーム	-ヶ所
軽費老人ホーム	-ヶ所
生活保護率(被保護人員/人口)	1.04%

### (9) 公共施設等

施設	数	面積	実延長	料金	普及率
公民館	- 施設				
図書館	2 施設				
体育館	3 施設				
公営住宅	852 戸				
公園	49ヶ所	90 ha			
道路			564 km		
上水道				1,331 円	90.8%
下水道				4,768 円	87.8%
ごみ処理人口					33,656 人
し尿処理人口					4,622 人



とようらちょう  
**豊浦町**

団体コード： 015717  
市町村類型： I - 0

所在地 〒 049-5492 虻田郡豊浦町字船見町10番地  
T E L 0142-83-2121  
F A X 0142-83-2129  
U R L <http://www.town.toyoura.hokkaido.jp>  
E-mail [soumu@town.hokkaido-toyoura.lg.jp](mailto:soumu@town.hokkaido-toyoura.lg.jp)

	町長 むらい よういち <b>村井 洋一</b> 70 歳 2 期目 任期満了日： 4.2.22	副町長 おがわ ひでき 小川 英紀 2 期目 任期満了日： 4.3.4	議会議員 議長 ねず きみお 根津 公男 副議長 いしざわ きよし 石澤 清司
	議員定数 8 人	任期満了日 6.11.14	
町名の由来		沿革	
末永く豊かであってほしいという願いと、海の幸・山の幸が豊かで内浦湾に面することから名付けられたもの。		明15 虻田郡各村戸長役場に属す。 明35. 4. 1 弁辺村と礼文村が合併し二級町村制施行、虻田村・弁辺村組合役場設置。 明42. 3. 31 虻田村・弁辺村組合役場を解除。 昭7. 4 弁辺村役場開設。 昭22. 7. 1 豊浦村と改称。 町制施行。	
姉妹・友好等都市提携			
地域指定状況			
低工	過疎	辺地	自公
○	○		
離島	特豪	山村	農振
	○	○	○
半島	特定		
			○
行政区画面積	233.57 km <sup>2</sup> (道内 124 位)		

(1) 人口

区 分	人口 (人)	人口密度 (人/km <sup>2</sup> )	増減率 (%)	人口割合 (%)			世帯数 (世帯)	道内順位	
				15歳未満	15~64歳	65歳以上		H27.10(国調)	H27.10(国調)
H17.10.1 (国調)	4,771	20.4	▲ 9.7	11.2	56.7	32.1	2,009	人口	118
H22.10.1 (国調)	4,528	19.4	▲ 5.1	9.9	55.8	34.4	1,944	65歳	83
H27.10.1 (国調)	4,291	18.4	▲ 5.2	10.3	54.0	35.7	1,973	以上	
R3.1.1 (住基)	3,759 (うち外国住民)		63 (人)	10.1	52.1	37.8	2,099		

(2) 職員数等

普通会計	68 人
一般行政	58 人
教 育	10 人
消 防	0 人
公営企業等	60 人
うち病院	32 人
計	128 人

(3) 産業構造

産業区分	就業人口 (人)	構成比 (%)
1 次	530	25.7
2 次	242	11.7
3 次	1,279	62.1
計 (分類不能含む)	2,060	100.0

(4) 基幹産業の状況等

農業	R1 農業生産額(道内シェア) 46.5 億円 (0.37%)	R2 経営体数 86	主な 農産物	: 豚、肉用牛、乳用牛
漁業	R1 漁業生産額(道内シェア) 11.1 億円 (0.47%)	H30 経営体数 65	主な 水産物	: ほたて貝、さけ
工業	R2 製造品出荷額等(道内シェア) 0.9 億円 (0.00%)	R2 事業所数 3	主な 製造品	:
商業	H28 商品販売額(道内シェア) 33.1 億円 (0.02%)	H28 事業所数 42	主な 特産品	: 農産加工品、畜産加工品
観光	R1 観光客入込数(道内シェア) 41.5 万人 (0.29%)	主な 観光資源	: 世界ホタテ釣り選手権	

(5) 歳入・歳出の状況

区 分	R1		H30		H29	
	決算額	構成比	決算額	構成比	決算額	構成比
歳入合計	4,718	100.0	7,943	100.0	5,702	100.0
地方税	391	8.3	394	5.0	405	7.1
地方交付税	2,219	47.0	2,201	27.7	2,294	40.2
普通交付税	2,019		2,002		2,092	
特別交付税	200		199		202	
寄附金	42	0.9	35	0.4	40	0.7
ふるさと納税	41		35		39	
地方債	552	11.7	1,272	16.0	1,017	17.8
その他	1,514	32.1	4,042	50.9	1,946	34.1
歳出合計	4,672	100.0	7,909	100.0	5,648	100.0
人件費	622	13.3	598	7.6	627	11.1
職員給与	405		385		405	
物件費	719	15.4	660	8.4	697	12.4
扶助費	311	6.7	301	3.8	342	6.1
公債費	593	12.7	591	7.5	614	10.9
普通建設事業	895	19.2	4,327	54.7	1,846	32.7
その他	1,531	32.8	1,431	18.1	1,521	26.9

(6) 財政指標等

項 目	R1		H30	
	指標値	全道順位	指標値	全道順位
標準財政規模	2,676	127	2,685	128
財政力指数	0.188	125	0.180	128
実質収支	41	163	32	165
単年度収支	9	70	▲ 4	94
経常収支比率	82.8	140	78.9	163
実質赤字比率	-	-	-	-
連結実質赤字比率	-	-	-	-
実質公債費比率	13.1	22	12.1	32
将来負担比率	-	-	-	-
基金残高合計	3,414	69	3,715	61
財政調整基金	823	90	859	84
減債基金	865	37	995	29
その他特定目的基金	1,725	82	1,860	75
地方債現在高	7,699	83	7,711	82
債務負担行為現在高	126	122	136	114
ラスパイレス指数	97.2	95	97.1	95

(7) 税収

区 分	R1		H30	
	収入済額	徴収率	収入済額	徴収率
市町村民税	182	90.2	192	92.8
個人	161	89.4	167	92.2
法人	21	96.8	25	97.2
固定資産税	169	94.6	161	94.7
土地	30	94.6	30	94.7
家屋	70	94.6	62	94.7
償却	70	94.6	69	94.7
合計	391	93.0	394	94.2

(8) 教育、医療、福祉

教育	幼稚園	- ケ所
	こども園	1 ケ所
	小学校	3 ケ所
	中学校	1 ケ所
	高等学校	- ケ所
医療	病院	1 ケ所
	診療所	- ケ所
	歯科	- ケ所
福祉	保育所	1 ケ所
	養護老人ホーム	- ケ所
	特養老人ホーム	- ケ所
	軽費老人ホーム	- ケ所
	生活保護率 (被保護人員/人口)	2.37 %

(9) 公共施設等


公民館	- 施設	
図書館	- 施設	
体育館	2 施設	
公営住宅	621 戸	
公園	数	
	面積	3 ケ所
		16 ha
道路	実延長	359 km
	面積	3,906,984 m <sup>2</sup>
上水道	料金	1,690 円
	普及率	97.9 %
下水道	料金	3,520 円
	普及率	99.5 %
ごみ処理人口		3,849 人
し尿処理人口		494 人



そうべつちょう  
**壮瞥町**

団体コード： 015750  
市町村類型： I - 0

所在地 〒 052-0101 有珠郡壮瞥町滝之町287番地7  
T E L 0142-66-2121  
F A X 0142-66-7001  
U R L <https://www.town.sobetsu.lg.jp>  
E-mail somu@town.sobetsu.lg.jp

	町長 たなべ としや <b>田鍋 敏也</b> 61 歳 1 期目 任期満了日： 5.4.30	副町長 くろさき よしまさ 黒崎 嘉方 1 期目 任期満了日： 5.6.30	議会議員 議長 おさない しんいち 長内 伸一 副議長 もりたろう 森 太郎						
		期目 任期満了日：	議員定数 9 人	任期満了日 5.4.30					
		期目 任期満了日：							
町名の由来 アイヌ語の「ソーベツ」(滝のある川)から転訛したもの。		沿革 明32. 5 西紋龜村、長流村、有珠村の各一部をもって壮瞥村戸長役場設置。 大4. 4. 1 徳舞野村を分村。 " 二級町村制施行、壮瞥村とする。 大12 一部を洞爺村へ編入。 昭14. 4. 1 一級町村制施行。 昭37. 1. 1 町制施行。							
姉妹・友好等都市提携 ケミヤルヴィ(フィンランド)									
地域指定状況									
低工	過疎	辺地	自公	離島	特豪	山村	農振	半島	特定
	○		国立				○		
行政区画面積	205.01 km <sup>2</sup>		(道内 130 位)						

(1) 人口

区 分	人口 (人)	人口密度 (人/km <sup>2</sup> )	増減率 (%)	人口割合 (%)			世帯数 (世帯)	道内順位	
				15歳未満	15~64歳	65歳以上		H27.10(国調)	人口
H17.10.1 (国調)	3,473	16.9	▲ 7.3	10.0	54.9	35.1	1,294	人口	149
H22.10.1 (国調)	3,232	15.8	▲ 6.9	10.8	50.5	38.6	1,226	65歳以上	14
H27.10.1 (国調)	2,922	14.3	▲ 9.6	9.7	48.0	42.4	1,168		
R3.1.1 (住基)	2,429 (うち外国住民 27 人)			9.9	49.3	40.8	1,298		

(2) 職員数等

普通会計	77 人
一般行政	56 人
教 育	21 人
消 防	0 人
公営企業等	7 人
うち病院	0 人
計	84 人

(3) 産業構造

産業区分	就業人口 (人)	構成比 (%)
1 次	369	26.5
2 次	109	7.8
3 次	901	64.8
計 (分類不能含む)	1,390	100.0

(4) 基幹産業の状況等

産業	R1 生産額(道内シェア)	R2 経営体数	主な農産物
農業	16.4 億円 (0.13%)	121	野菜、果実、肉用牛
漁業	R1 漁業生産額(道内シェア) - 億円	H30 経営体数 -	主な水産物 -
工業	R2 製造品出荷額等(道内シェア) 1.9 億円 (0.00%)	R2 事業所数 3	主な製造品 -
商業	H28 商品販売額(道内シェア) 36.7 億円 (0.02%)	H28 事業所数 33	主な特産品 ： 農産加工品、菓子類
観光	R1 観光客入込数(道内シェア) 178.5 万人 (1.24%)	主な観光資源 ： 有珠山、昭和新山	

(5) 歳入・歳出の状況

区 分	R1		H30		H29	
	決算額	構成比	決算額	構成比	決算額	構成比
歳入合計	4,182	100.0	4,275	100.0	3,967	100.0
地方税	401	9.6	399	9.3	413	10.4
地方交付税	1,694	40.5	1,682	39.4	1,759	44.4
普通交付税	1,518		1,500		1,560	
特別交付税	176		182		199	
寄附金	55	1.3	43	1.0	44	1.1
ふるさと納税	46		30		30	
地方債	524	12.5	250	5.9	260	6.6
その他	1,508	36.1	1,900	44.4	1,490	37.6
歳出合計	4,045	100.0	4,172	100.0	3,838	100.0
人件費	690	17.1	683	16.4	681	17.7
職員給与	459		448		437	
物件費	519	12.8	510	12.2	546	14.2
扶助費	204	5.1	201	4.8	216	5.6
公債費	529	13.1	528	12.7	523	13.6
普通建設事業	1,044	25.8	734	17.6	771	20.1
その他	1,059	26.2	1,515	36.3	1,102	28.7

(6) 財政指標等

項 目	R1		H30	
	指標値	全道順位	指標値	全道順位
標準財政規模	2,048	158	2,036	160
財政力指数	0.195	117	0.190	116
実質収支	133	88	98	104
単年度収支	35	42	▲ 20	115
経常収支比率	92.2	55	93.4	47
実質赤字比率	-	-	-	-
連結実質赤字比率	-	-	-	-
実質公債費比率	12.9	24	12.6	27
将来負担比率	5.2	102	0.3	113
基金残高合計	1,243	157	1,320	155
財政調整基金	349	162	391	161
減債基金	32	153	42	151
その他特定目的基金	862	126	888	124
地方債現在高	3,610	161	3,594	164
債務負担行為現在高	403	77	382	77
ラスパイレス指数	96.0	137	96.6	115

(7) 税収

区 分	R1		H30	
	収入済額	徴収率	収入済額	徴収率
市町村民税	141	97.4	141	97.2
個人	97	96.8	92	96.4
法人	43	98.8	49	98.9
固定資産税	200	94.1	197	93.8
土地	42	92.6	43	92.5
家屋	105	92.0	116	92.3
償却	51	100.0	37	100.0
合計	401	96.0	399	95.8

(8) 教育、医療、福祉

教育	施設数
幼稚園	- ヶ所
こども園	- ヶ所
小学校	2 ヶ所
中学校	1 ヶ所
高等学校	1 ヶ所
医療	施設数
病院	- ヶ所
診療所	- ヶ所
歯科	1 ヶ所
保育所	1 ヶ所
養護老人ホーム	- ヶ所
特養老人ホーム	- ヶ所
軽費老人ホーム	- ヶ所
福祉	生活保護率
生活保護率 (被保護人員/人口)	2.67 %

(9) 公共施設等

施設	数	面積	延長	料金	普及率	料金	普及率	人口
公民館	1 施設							
図書館	- 施設							
体育館	- 施設							
公営住宅	352 戸							
公園	1 ヶ所	1 ha						
道路	158 km		1,797,085 m <sup>2</sup>					
上水道	1,375 円		96.2 %					
下水道	3,520 円		95.1 %					
ごみ処理人口	2,469 人							
し尿処理人口	640 人							



しらおいちょう  
白老町

団体コード： 015784  
市町村類型： IV-2

所在地 〒 059-0995 白老郡白老町大町1丁目1番1号  
T E L 0144-82-2121  
F A X 0144-82-4391  
U R L http://www.town.shiraoi.hokkaido.jp  
E-mail soumu@town.shiraoi.lg.jp

	町長 とだ やすひこ 戸田 安彦 52歳 3期目 任期満了日： 5.11.8	副町長 ふるまた ひろゆき 古俣 博之 2期目 任期満了日： 5.12.3 たけだ としお 竹田 敏雄 1期目 任期満了日： 5.12.3 期目 任期満了日：	議会議員 議長 まつだ けんご 松田 謙吾 副議長 うじいえ ゆうじ 氏家 裕治 議員定数 14人 任期満了日 5.11.8
	町名の由来 アイヌ語の「シラ・ウ・オイ」(アブの多い処)から転訛したものの。 姉妹・友好等都市提携 ケネル(カナダ)、仙台市(宮城県)、つがる市(青森県)		沿革 明13. 2 白老村外 2村戸長役場設置。 大8. 4. 1 白老村、敷生村、社台村が合併、二級町村制施行、白老村とする。 昭29. 11. 1 町制施行。
地域指定状況 低工 過疎 辺地 自公 離島 特豪 山村 農振 半島 特定 ○ ○ 国立 ○ ○ 行政区画面積 425.64 km <sup>2</sup> (道内 79 位)			

(1) 人口

区分	人口(人)	人口密度(人/km <sup>2</sup> )	増減率(%)	人口割合(%)			世帯数(世帯)	道内順位	
				15歳未満	15~64歳	65歳以上		H27.10(国調)	H27.10(国調)
H17.10.1(国調)	20,748	48.7	▲ 4.2	11.3	60.4	28.4	8,564	人口	40
H22.10.1(国調)	19,376	45.5	▲ 6.6	9.9	56.0	34.1	8,412	65歳以上	23
H27.10.1(国調)	17,740	41.7	▲ 8.4	8.4	50.8	40.8	7,955		
R3.1.1(住基)	16,356 (うち外国人住民 224人)			6.8	47.5	45.7	9,385		

(2) 職員数等

普通会計	214人
一般行政	145人
教育	16人
消防	53人
公営企業等	52人
うち病院	32人
計	266人

(3) 産業構造

産業区分	就業人口(人)	構成比(%)
1次	721	10.2
2次	1,923	27.3
3次	4,308	61.2
計(分類不能含む)	7,037	100.0

(4) 基幹産業の状況等

産業	生産額(道内シェア)	経営体数	主な産物
農業	R1 農業生産額(道内シェア) 88.5 億円 (0.71%)	R2 経営体数 53	肉用牛、鶏
漁業	R1 漁業生産額(道内シェア) 17.4 億円 (0.73%)	H30 経営体数 150	すけとうだら、さけ
工業	R2 製造品出荷額等(道内シェア) 656.2 億円 (1.09%)	R2 事業所数 44	パルプ・紙・紙加工品、食料品
商業	H28 商品販売額(道内シェア) 197.6 億円 (0.11%)	H28 事業所数 155	菓子類、水産加工品、工芸・クラフト品
観光	R1 観光客入込数(道内シェア) 159.7 万人 (1.11%)	主な観光資源	俱多楽湖、虎杖浜温泉、白老仙台藩陣屋跡、民族共生象徴空間「ウポポイ」

(5) 歳入・歳出の状況

区分	R1		H30		H29	
	決算額	構成比	決算額	構成比	決算額	構成比
歳入合計	12,055	100.0	11,982	100.0	11,078	100.0
地方税	2,464	20.4	2,360	19.7	2,384	21.5
地方交付税	3,876	32.2	3,866	32.3	3,951	35.7
普通交付税	3,266		3,295		3,375	
特別交付税	611		571		576	
寄附金	390	3.2	438	3.7	478	4.3
ふるさと納税	370		422		457	
地方債	830	6.9	657	5.5	764	6.9
その他	4,493	37.3	4,661	38.9	3,500	31.6
歳出合計	11,582	100.0	11,339	100.0	10,562	100.0
人件費	1,787	15.4	1,709	15.1	1,709	16.2
職員給与	1,166		1,158		1,157	
物件費	1,408	12.2	1,389	12.3	1,357	12.9
扶助費	922	8.0	939	8.3	1,026	9.7
公債費	1,347	11.6	1,754	15.5	1,543	14.6
普通建設事業	1,769	15.3	1,049	9.3	911	8.6
その他	4,348	37.5	4,498	39.7	4,016	38.0

(6) 財政指標等

項目	R1		H30	
	指標値	全道順位	指標値	全道順位
標準財政規模	6.117	44	6.195	44
財政力指数	0.385	31	0.379	32
実質収支	451	15	530	14
単年度収支	▲ 79	158	62	19
経常収支比率	91.5	65	91.3	63
実質赤字比率	-	-	-	-
連結実質赤字比率	-	-	-	-
実質公債費比率	14.0	14	14.9	7
将来負担比率	52.8	57	68.3	45
基金残高合計	1,967	123	1,799	130
財政調整基金	919	78	830	85
減債基金	71	146	11	164
その他特定目的基金	978	120	958	120
地方債現在高	9,800	64	10,233	57
債務負担行為現在高	462	72	451	72
ラスパイレス指数	98.1	53	97.2	89

(7) 税収

区分	R1		H30	
	収入済額	徴収率	収入済額	徴収率
市町村民税	771	90.1	704	88.5
個人	574	87.6	560	86.6
法人	197	98.1	144	96.9
固定資産税	1,481	90.5	1,445	90.2
土地	250	90.5	268	90.1
家屋	632	90.5	646	90.1
償却	588	90.5	521	90.1
合計	2,464	90.9	2,360	90.2

(8) 教育、医療、福祉

施設	数
幼稚園	-ヶ所
こども園	-ヶ所
小学校	4ヶ所
中学校	2ヶ所
高等学校	1ヶ所
病院	1ヶ所
診療所	-ヶ所
歯科	-ヶ所
保育所	1ヶ所
養護老人ホーム	-ヶ所
特養老人ホーム	1ヶ所
軽費老人ホーム	-ヶ所
生活保護率(被保護人員/人口)	0.52%

(9) 公共施設等

施設	数
公民館	3施設
図書館	1施設
体育館	2施設
公営住宅	1,007戸
公園	面積 208 ha
道路	実延長 443 km
	面積 4,240,235 m <sup>2</sup>
上水道	料金 1,705円
	普及率 98.3%
下水道	料金 4,422円
	普及率 91.1%
ごみ処理人口	16,471人
し尿処理人口	1,834人






あつまちょう

# 厚真町

団体コード： 015814  
市町村類型： I - 0

所在地 〒 059-1692 勇払郡厚真町京町120番地  
T E L 0145-27-2321  
F A X 0145-27-2328  
U R L <https://www.town.atsuma.lg.jp>  
E-mail [soumu@town.atsuma.lg.jp](mailto:soumu@town.atsuma.lg.jp)

	町長 みやさか しょういちろう <b>宮坂 尚市朗</b> 65 歳 4 期目 任期満了日： 6.7.7	副町長 にしのかずひろ 西野 和博 1 期目 任期満了日： 6.12.31	議会議員 議長 わたべ たかき 渡部 孝樹 副議長 よしおか しげき 吉岡 茂樹
	町名の由来 アイヌ語の「アットマム」(向こうの湿地帯)から転訛したものである。 姉妹・友好等都市提携 奥州市(岩手県)	沿革 明6 厚真フト村、ツケヘ村、シュフン村、トニカ村が合併し厚真村設置。 明30. 7. 15 厚真村戸長役場設置。 明39. 4. 1 二級町村制施行、厚真村とする。 大4. 4. 1 一級町村制施行。 昭35. 1. 1 町制施行。	議員定数 11 人
地域指定状況		行政区画面積 404.61 km <sup>2</sup> (道内 83 位)	
低工	過疎	辺地	自公
○	○		
離島	特豪	山村	農振
			○
半島	特定		○

### (1) 人口

区 分	人口 (人)	人口密度 (人/km <sup>2</sup> )	増減率 (%)	人口割合 (%)			世帯数 (世帯)	道内順位	
				15歳未満	15~64歳	65歳以上		人口	H27.10(国調)
H17.10.1 (国調)	5,240	13.0	▲ 3.6	12.6	58.0	29.4	2,002	人口	108
H22.10.1 (国調)	4,890	12.1	▲ 6.7	11.3	56.3	32.4	1,972	65歳以上	84
H27.10.1 (国調)	4,838	12.0	▲ 1.1	11.0	53.6	35.4	2,126		
R3.1.1 (住基)	4,420 (うち外国人 44 人)			12.9	49.3	37.8	2,090		

### (2) 職員数等

普通会計	116 人
一般行政	100 人
教 育	16 人
消 防	0 人
公営企業等	6 人
うち病院	0 人
計	122 人

### (3) 産業構造

産業区分	就業人口 (人)	構成比 (%)
1 次	945	33.9
2 次	489	17.5
3 次	1,318	47.3
計 (分類不能含む)	2,787	100.0

### (4) 基幹産業の状況等

産業	生産額(道内シェア)	経営体数	主な農産物
農業	R1 農業生産額(道内シェア) 77.3 億円 (0.62%)	R2 経営体数 290	鶏、米
漁業	R1 漁業生産額(道内シェア) 0.5 億円 (0.02%)	H30 経営体数 8	ほっき貝(うばがい)、ししゃも
工業	R2 製造品出荷額等(道内シェア) 96.4 億円 (0.16%)	R2 事業所数 4	製造品
商業	H28 商品販売額(道内シェア) 69.2 億円 (0.04%)	H28 事業所数 39	主な特産品 ： 農産加工品、畜産加工品、菓子類
観光	R1 観光客入込数(道内シェア) 13.2 万人 (0.09%)	主な観光資源	

### (5) 歳入・歳出の状況

区 分	R1		H30		H29	
	決算額	構成比	決算額	構成比	決算額	構成比
歳入合計	22,126	100.0	13,834	100.0	7,581	100.0
地方税	1,617	7.3	1,662	12.0	1,625	21.4
地方交付税	3,384	15.3	6,870	49.7	1,623	21.4
普通交付税	1,531		1,445		1,414	
特別交付税	1,853		5,424		209	
寄附金	880	4.0	1,141	8.3	226	3.0
ふるさと納税	631		944		208	
地方債	1,469	6.6	1,135	8.2	1,304	17.2
その他	14,776	66.8	3,027	21.9	2,803	37.0
歳出合計	19,865	100.0	10,057	100.0	7,384	100.0
人件費	1,039	5.2	930	9.3	863	11.7
職員給与	680		635		570	
物件費	3,203	16.1	1,640	16.3	1,069	14.5
扶助費	303	1.5	416	4.1	315	4.3
公債費	685	3.5	709	7.1	748	10.1
普通建設事業	935	4.7	1,116	11.1	1,820	24.7
その他	13,699	69.0	5,246	52.2	2,568	34.8

### (6) 財政指標等

項 目	R1		H30	
	指標値	全道順位	指標値	全道順位
標準財政規模	3,540	87	3,474	87
財政力指数	0.498	16	0.496	15
実質収支	1,590	2	1,972	2
単年度収支	▲ 382	177	1,791	1
経常収支比率	85.5	121	86.3	110
実質赤字比率	-	-	-	-
連結実質赤字比率	-	-	-	-
実質公債費比率	10.2	66	10.2	62
将来負担比率	-	-	-	-
基金残高合計	7,910	16	6,399	21
財政調整基金	997	75	1,000	75
減債基金	1,350	12	1,047	27
その他特定目的基金	5,563	11	4,352	17
地方債現在高	10,403	57	9,587	63
債務負担行為現在高	5,854	12	3,276	20
ラスパイレス指数	99.0	25	99.2	20

### (7) 税収

区 分	R1		H30	
	収入済額	徴収率	収入済額	徴収率
市町村民税	308	99.5	339	99.4
個人	205	99.3	236	99.2
法人	103	100.0	103	100.0
固定資産税	1,265	99.0	1,282	98.9
土地	83	94.2	89	94.6
家屋	224	96.6	229	96.2
償却	871	100.0	886	100.0
合計	1,617	99.1	1,662	99.0

### (8) 教育、医療、福祉

施設	数
幼稚園	- ケ所
こども園	2 ケ所
小学校	2 ケ所
中学校	2 ケ所
高等学校	1 ケ所
病院	- ケ所
診療所	- ケ所
歯科	- ケ所
保育所	- ケ所
養護老人ホーム	- ケ所
特養老人ホーム	- ケ所
軽費老人ホーム	- ケ所
生活保護率 (被保護人員/人口)	1.34 %

### (9) 公共施設等

施設	数	面積	実延長	料金	普及率	料金	普及率	ごみ処理人口	し尿処理人口
公民館	1 施設								
図書館	- 施設								
体育館	2 施設								
公営住宅	25 戸								
公園	20 ケ所	84 ha							
道路			268 km						
上水道				2,550 円	86.6 %				
下水道				3,960 円	100.0 %				
ごみ処理人口								4,452 人	
し尿処理人口									806 人



とうやこちょう  
**洞爺湖町**

団体コード：015849  
市町村類型：II-2

所在地 〒049-5692 虻田郡洞爺湖町栄町58番地  
TEL 0142-76-2121  
FAX 0142-74-2121  
URL <http://www.town.toyako.hokkaido.jp>  
E-mail syomu@town.toyako.lg.jp

	町長 まや としはる <b>真屋 敏春</b> 72歳 3期目 任期満了日：4.4.22	副町長 たけかわ まさと <b>武川 正人</b> 1期目 任期満了日：7.5.10	議会議員 議長 おおにし さとし <b>大西 智</b> 副議長 いたがき まさと <b>板垣 正人</b> 議員定数 12人 任期満了日 5.4.30
	町名の由来 虻田町と洞爺村の町村合併を機に、全国的にも知名度のある「洞爺湖」にちなんで名付けられたもの。		沿革 明15. 2 虻田郡各村戸長役場設置。 明26 虻田村と振苗村が合併し、虻田村となる。 明30. 7 俱知安村を分村。 明35. 4. 1 真狩村を分村。 明42 二級町村制施行、虻田村とする。虻田村・弁辺村組合役場を設置。 明42. 3. 31 虻田村役場開設。 大9. 6. 1 洞爺湖村を分村。 昭13. 4. 1 一級町村制施行。 昭13. 10. 1 町制施行。 平18. 3. 27 虻田町、洞爺村を廃し、洞爺湖町を設置。
地域指定状況 低工 過疎 辺地 自公 離島 特豪 山村 農振 半島 特定 ○ ○ 国立 △ ○		行政区画面積 180.87 km <sup>2</sup> (道内 141 位)	

(1) 人口

区分	人口(人)	人口密度(人/km <sup>2</sup> )	増減率(%)	人口割合(%)			世帯数(世帯)	道内順位	
				15歳未満	15~64歳	65歳以上		H27.10(国調)	人口
H17.10.1(国調)	11,343	62.8	6.8	11.1	58.4	30.5	4,830	60	
H22.10.1(国調)	10,132	56.1	▲10.7	9.8	55.0	35.2	4,461	29	
H27.10.1(国調)	9,299	51.4	▲8.2	8.9	50.7	40.4	4,240	29	
R3.1.1(住基)	8,494 (うち外国住民)	103 (人)		8.4	49.6	42.0	4,825		

(2) 職員数等

普通会計	127人
一般行政	112人
教育	15人
消防	0人
公営企業等	17人
うち病院	0人
計	144人

(3) 産業構造

産業区分	就業人口(人)	構成比(%)
1次	595	13.7
2次	588	13.6
3次	3,072	70.8
計(分類不能含む)	4,337	100.0

(4) 基幹産業の状況等

農業	R1農業生産額(道内シェア) 46.9 億円 (0.37%)	R2経営体数 133	主な農産物 ：野菜、肉用牛
漁業	R1漁業生産額(道内シェア) 4.0 億円 (0.17%)	H30経営体数 34	主な水産物 ：ほたて貝
工業	R2製造品出荷額等(道内シェア) 60.2 億円 (0.10%)	R2事業所数 12	主な製造品 ：食料品
商業	H28商品販売額(道内シェア) 98.0 億円 (0.05%)	H28事業所数 96	主な特産品 ：農産加工品、水産加工品、畜産加工品、乳製品
観光	R1観光客入込数(道内シェア) 240.4 万人 (1.67%)	主な観光資源 ：有珠山、入江・高砂貝塚、洞爺湖温泉、洞爺湖ロングラン花火大会	

(5) 歳入・歳出の状況

区分	R1		H30		H29	
	決算額	構成比	決算額	構成比	決算額	構成比
歳入合計	7,283	100.0	6,949	100.0	7,165	100.0
地方税	1,176	16.1	1,175	16.9	1,212	16.9
地方交付税	3,204	44.0	3,220	46.3	3,465	48.4
普通交付税	2,699		2,677		2,937	
特別交付税	505		543		528	
寄附金	76	1.1	83	1.2	51	0.7
ふるさと納税	73		79		47	
地方債	810	11.1	683	9.8	581	8.1
その他	2,017	27.7	1,788	25.7	1,855	25.9
歳出合計	7,167	100.0	6,870	100.0	6,987	100.0
人件費	1,144	16.0	1,173	17.1	1,156	16.6
職員給与	754		780		764	
物件費	1,123	15.7	1,079	15.7	1,074	15.4
扶助費	677	9.4	684	10.0	657	9.4
公債費	867	12.1	871	12.7	980	14.0
普通建設事業	800	11.2	649	9.5	731	10.5
その他	2,557	35.7	2,415	35.2	2,390	34.2

(6) 財政指標等

項目	R1		H30	
	指標値	全道順位	指標値	全道順位
標準財政規模	4,199	73	4,230	72
財政力指数	0.288	58	0.285	57
実質収支	107	110	79	132
単年度収支	28	49	▲99	159
経常収支比率	92.5	53	92.6	54
実質赤字比率	-	-	-	-
連結実質赤字比率	-	-	-	-
実質公債費比率	10.2	66	11.3	40
将来負担比率	49.7	60	58.5	54
基金残高合計	3,174	78	3,228	74
財政調整基金	1,311	45	1,360	47
減債基金	103	133	103	136
その他特定目的基金	1,760	81	1,765	79
地方債現在高	8,764	74	8,754	73
債務負担行為現在高	34	152	43	148
ラスパイレス指数	98.9	31	98.2	57

(7) 税収

区分	R1		H30	
	収入済額	徴収率	収入済額	徴収率
市町村民税	418	96.2	410	95.5
個人	351	95.6	337	94.7
法人	67	99.2	72	99.2
固定資産税	559	97.5	559	97.7
土地	119	97.5	120	97.7
家屋	348	97.5	346	97.7
償却	90	97.5	92	97.8
合計	1,176	97.4	1,175	97.3

(8) 教育、医療、福祉

教育	幼稚園	-ヶ所
	こども園	-ヶ所
	小学校	3ヶ所
	中学校	2ヶ所
	高等学校	1ヶ所
医療	病院	-ヶ所
	診療所	-ヶ所
	歯科	-ヶ所
福祉	保育所	4ヶ所
	養護老人ホーム	-ヶ所
	特養老人ホーム	-ヶ所
	軽費老人ホーム	-ヶ所
	生活保護率(被保護人員/人口)	2.16%

(9) 公共施設等

公民館	-施設
図書館	2施設
体育館	1施設
公営住宅	757戸
公園	敷面積 22ヶ所
	面積 57ha
道路	実延長 229km
	面積 2,800,494㎡
上水道	料金 2,255円
	普及率 98.3%
下水道	料金 3,250円
	普及率 86.0%
ごみ処理人口	8,590人
し尿処理人口	1,275人




あびらちょう

# 安平町

団体コード：015857  
市町村類型：II-0

所在地 〒059-1595 勇払郡安平町早来大町95番地  
TEL 0145-22-2511  
FAX 0145-22-2026  
URL <https://www.town.abira.lg.jp>  
E-mail [soumu@town.abira.lg.jp](mailto:soumu@town.abira.lg.jp)

	町長 おいかわ しゅういちろう <b>及川 秀一郎</b> 56歳 1期目 任期満了日：4.4.22	副町長 たなか かずみ 田中 一省 1期目 任期満了日：6.6.30	議会議員 議長 まきた ひろみつ 牧田 弘満 副議長 たむら おきふみ 田村 興文						
	町名の由来 旧早来・追分村前の村名「安平村」より名付けられたもの。	沿革 明6 ユエンナイ村、ヒヒ村、タフコフ村、ユウフリ村が合併し、植苗村設置。 明33. 6. 1 植苗村から分村、安平村戸長役場設置。 明39. 4. 1 二級町村制施行、安平村とする。 大12. 4. 1 一級町村制施行。(安平村) 昭27. 8. 1 安平村から追分村が分村。 昭28. 10. 1 追分村が町制施行。 昭29. 10. 1 安平村が早来村と改称。 昭32. 1. 1 早来村が町制施行。 平18. 3. 27 早来町、追分町を廃し、安平町を設置。	議員定数 12人 任期満了日 4.4.22						
地域指定状況		沿革							
低工	過疎	辺地	自公	離島	特豪	山村	農振	半島	特定
○							○		
行政区画面積	237.16 km <sup>2</sup> (道内 122 位)								

### (1) 人口

区分	人口(人)	人口密度(人/km <sup>2</sup> )	増減率(%)	人口割合(%)			世帯数(世帯)	道内順位	
				15歳未満	15~64歳	65歳以上		H27.10(国調)	H27.10(国調)
H17.10.1(国調)	9,131	38.5	▲3.3	13.0	60.5	26.5	3,788	人口	68
H22.10.1(国調)	8,726	36.8	▲4.4	12.1	57.8	30.1	3,753	65歳以上	95
H27.10.1(国調)	8,148	34.4	▲6.6	10.9	54.5	34.6	3,651		
R3.1.1(住基)	7,566 (うち外国住民 81人)			10.0	53.0	37.0	4,028		

### (2) 職員数等

普通会計	122人
一般行政	107人
教育	15人
消防	0人
公営企業等	14人
うち病院	0人
計	136人

### (3) 産業構造

産業区分	就業人口(人)	構成比(%)
1次	999	24.9
2次	664	16.6
3次	2,313	57.7
計(分類不能含む)	4,006	100.0

### (4) 基幹産業の状況等

産業	生産額(道内シェア)	経営体数	主な農産物
農業	R1 農業生産額(道内シェア) 88.8 億円 (0.71%)	R2 経営体数 203	肉用牛、乳用牛、鶏、野菜
漁業	R1 漁業生産額(道内シェア) - 億円	H30 経営体数 -	-
工業	R2 製造品出荷額等(道内シェア) 211.1 億円 (0.35%)	R2 事業所数 17	食料品
商業	H28 商品販売額(道内シェア) 68.7 億円 (0.04%)	H28 事業所数 74	乳製品、酒類、農産加工品、畜産加工品
観光	R1 観光客入込数(道内シェア) 117.3 万人 (0.82%)	主な観光資源	

### (5) 歳入・歳出の状況

区分	R1		H30		H29	
	決算額	構成比	決算額	構成比	決算額	構成比
歳入合計	12,114	100.0	10,059	100.0	8,367	100.0
地方税	2,061	17.0	1,948	19.4	1,930	23.1
地方交付税	2,618	21.6	3,607	35.9	2,524	30.2
普通交付税	2,113		2,139		2,263	
特別交付税	505		1,468		261	
寄附金	676	5.6	619	6.2	436	5.2
ふるさと納税	654		605		379	
地方債	513	4.2	704	7.0	746	8.9
その他	6,247	51.6	3,181	31.6	2,731	32.6
歳出合計	11,505	100.0	8,925	100.0	8,250	100.0
人件費	1,208	10.5	1,244	13.9	1,158	14.0
職員給与	796		857		764	
物件費	2,482	21.6	1,607	18.0	1,400	17.0
扶助費	429	3.7	430	4.8	448	5.4
公債費	1,063	9.2	1,038	11.6	1,049	12.7
普通建設事業	347	3.0	1,205	13.5	1,499	18.2
その他	5,977	52.0	3,401	38.1	2,696	32.7

### (6) 財政指標等

項目	R1		H30	
	指標値	全道順位	指標値	全道順位
標準財政規模	4,581	65	4,569	66
財政力指数	0.453	22	0.453	23
実質収支	528	13	138	84
単年度収支	390	4	20	46
経常収支比率	90.7	75	89.6	76
実質赤字比率	-	-	-	-
連結実質赤字比率	-	-	-	-
実質公債費比率	11.3	44	11.2	42
将来負担比率	77.7	27	87.8	21
基金残高合計	3,685	60	3,734	60
財政調整基金	1,291	49	1,297	53
減債基金	306	95	306	96
その他特定目的基金	2,088	63	2,131	56
地方債現在高	8,578	76	9,078	69
債務負担行為現在高	239	101	66	134
ラスパイレス指数	101.7	1	98.2	57

### (7) 税収

区分	R1		H30	
	収入済額	徴収率	収入済額	徴収率
市町村民税	1,012	97.8	898	97.5
個人	707	97.0	676	96.9
法人	305	99.6	222	99.6
固定資産税	970	72.0	972	72.0
土地	102	71.9	102	71.9
家屋	297	71.9	298	71.9
償却	569	71.9	571	71.9
合計	2,061	83.6	1,948	82.9

### (8) 教育、医療、福祉

施設	数
幼稚園	-ヶ所
こども園	-ヶ所
小学校	4ヶ所
中学校	2ヶ所
高等学校	1ヶ所
病院	-ヶ所
診療所	-ヶ所
歯科	-ヶ所
保育所	-ヶ所
養護老人ホーム	-ヶ所
特養老人ホーム	-ヶ所
軽費老人ホーム	-ヶ所
生活保護率(被保護人員/人口)	2.40%

### (9) 公共施設等

施設	数	面積	実延長	料金	普及率
公民館	4				
図書館	-				
体育館	1				
公営住宅	679戸				
公園	25ヶ所	84ha			
道路			314km		
上水道				2,390円	87.8%
下水道				3,960円	73.9%
ごみ処理人口					7,694人
し尿処理人口					1,378人



むかわちょう  
**むかわ町**

団体コード： 015865  
市町村類型： II - 0

所在地 〒 054-8660 勇払郡むかわ町美幸2丁目88番地  
TEL 0145-42-2411  
FAX 0145-42-2711  
URL <http://www.town.mukawa.lg.jp>  
E-mail [soumu@town.mukawa.lg.jp](mailto:soumu@town.mukawa.lg.jp)

	町長 たけなか よしゆき <b>竹中 喜之</b> 68歳 2期目 任期満了日： 4.3.22	副町長 しぶや まさひこ 渋谷 昌彦 2期目 任期満了日： 4.5.11	議会議員 議長 こさか としまさ 小坂 利政 副議長 なかじま いさお 中島 勲
	議員定数 13人	任期満了日 4.4.22	
町名の由来 アイヌ語の「ムッカ・ペツ」(海の上げ潮のために、河口が砂でふさがれる状態のこと)に由来したもの。		沿革 明6 鶯川村、井目戸村、萌別村、生鷹村設置。 明28. 4. 1 鶯川村、似漣村、栗標村、辺富内村設置。 明38 苫小牧外15村戸長役場から分村し、鶯川村外7村戸長役場を鶯川に設置。 明45. 4. 1 辺富内村から占冠村が分村。 鶯川の上流4村が鶯川外7村戸長役場から分村し、鶯川村外3村戸長役場を設置。 大4. 4. 1 鶯川村、井目戸村、萌別村、生鷹村が合併し二級町村制施行、鶯川村とする。 大8. 4. 1 二級町村制施行、似漣村とする。(昭4.10.1 穂別村へ改称) 昭28. 4. 1 町制施行、鶯川町とする。 昭37. 1. 1 町制施行、穂別町とする。 平18. 3. 27 鶯川町、穂別町を廃し、むかわ町設置。	
地域指定状況 低工 過疎 辺地 自公 離島 特豪 山村 農振 半島 特定 ○ ○ △ ○ △ 行政区画面積 711.36 km <sup>2</sup> (道内 31 位)			

(1) 人口

区分	人口(人)	人口密度(人/km <sup>2</sup> )	増減率(%)	人口割合(%)			世帯数(世帯)	道内順位	
				15歳未満	15~64歳	65歳以上		H27.10(国調)	H27.10(国調)
H17.10.1(国調)	10,602	14.9	▲ 5.3	12.3	60.2	27.5	4,353	人口	64
H22.10.1(国調)	9,746	13.7	▲ 8.1	11.0	57.2	31.8	4,127	65歳以上	71
H27.10.1(国調)	8,596	12.1	▲ 11.8	9.8	53.6	36.5	3,784		
R3.1.1(住基)	7,734 (うち外国住民 121人)			9.2	49.9	40.9	4,063		

(2) 職員数等

普通会計	142人
一般行政	121人
教育	21人
消防	0人
公営企業等	31人
うち病院	22人
計	173人

(3) 産業構造

産業区分	就業人口(人)	構成比(%)
1次	1,477	32.9
2次	781	17.4
3次	2,202	49.1
計(分類不能含む)	4,485	100.0

(4) 基幹産業の状況等

産業	R1生産額(道内シェア)	R2経営体数	主な農産物
農業	75.4 億円 (0.60%)	323	野菜、米、肉用牛
漁業	R1漁業生産額(道内シェア) 3.2 億円 (0.13%)	H30経営体数 24	主な水産物 : ほっき貝(うばがい)、さけ、ししゃも
工業	R2製造品出荷額等(道内シェア) 26.6 億円 (0.04%)	R2事業所数 9	主な製造品 : 木材・木製品(家具を除く)
商業	H28商品販売額(道内シェア) 106.1 億円 (0.06%)	H28事業所数 75	主な特産品 : 水産加工品
観光	R1観光客入込数(道内シェア) 14.5 万人 (0.10%)	主な観光資源	鶯川盛土墳墓群、むかわ町穂別博物館、むかわ竜、道の駅「むかわ四季の館」

(5) 歳入・歳出の状況

区分	R1		H30		H29	
	決算額	構成比	決算額	構成比	決算額	構成比
歳入合計	13,297	100.0	10,825	100.0	8,534	100.0
地方税	1,030	7.7	969	9.0	972	11.4
地方交付税	4,797	36.1	5,220	48.2	4,411	51.7
普通交付税	3,772		3,781		3,976	
特別交付税	1,025		1,438		435	
寄附金	63	0.5	242	2.2	50	0.6
ふるさと納税	34		109		49	
地方債	1,175	8.8	794	7.3	645	7.6
その他	6,233	46.9	3,600	33.3	2,456	28.8
歳出合計	12,842	100.0	9,774	100.0	8,305	100.0
人件費	1,381	10.8	1,384	14.2	1,329	16.0
職員給与	953		965		908	
物件費	1,817	14.2	1,356	13.9	1,091	13.1
扶助費	499	3.9	484	5.0	480	5.8
公債費	1,218	9.5	1,203	12.3	1,299	15.6
普通建設事業	2,648	20.6	1,390	14.2	1,035	12.5
その他	5,279	41.1	3,957	40.5	3,072	37.0

(6) 財政指標等

項目	R1		H30	
	指標値	全道順位	指標値	全道順位
標準財政規模	5,300	54	5,281	54
財政力指数	0.218	105	0.209	106
実質収支	406	22	150	77
単年度収支	256	6	12	59
経常収支比率	91.2	68	89.5	78
実質赤字比率	-	-	-	-
連結実質赤字比率	-	-	-	-
実質公債費比率	9.6	78	9.0	89
将来負担比率	3.0	104	5.8	107
基金残高合計	4,934	40	4,818	41
財政調整基金	888	80	685	107
減債基金	705	43	703	45
その他特定目的基金	3,342	31	3,430	26
地方債現在高	9,687	65	9,651	62
債務負担行為現在高	1,446	36	46	142
ラスパイレス指数	98.5	41	98.1	64

(7) 税収

区分	R1		H30	
	収入済額	徴収率	収入済額	徴収率
市町村民税	402	94.0	413	94.6
個人	346	93.2	366	94.0
法人	56	98.9	47	99.7
固定資産税	526	73.6	457	71.0
土地	95	73.4	97	70.8
家屋	152	73.4	153	70.8
償却	273	73.4	202	70.8
合計	1,030	82.6	969	82.0

(8) 教育、医療、福祉

施設	数
幼稚園	-ヶ所
こども園	1ヶ所
小学校	3ヶ所
中学校	2ヶ所
高等学校	2ヶ所
病院	1ヶ所
診療所	2ヶ所
歯科	-ヶ所
保育所	2ヶ所
養護老人ホーム	-ヶ所
特養老人ホーム	-ヶ所
軽費老人ホーム	-ヶ所
生活保護率(被保護人員/人口)	1.75%

(9) 公共施設等

施設	数
公民館	-施設
図書館	1施設
体育館	3施設
公営住宅	710戸
公園	20ヶ所
面積	70 ha
道路	実延長 464 km
面積	4,697,104 m <sup>2</sup>
上水道	料金 2,500円
普及率	85.1%
下水道	料金 3,790円
普及率	61.4%
ごみ処理人口	8,025人
し尿処理人口	1,737人