

石狩振興局

所在地 〒 060-8558 北海道札幌市中央区北3条西7丁目道庁別館
 TEL 011-231-4111
 FAX 011-232-2555
 URL <https://www.ishikari.pref.hokkaido.lg.jp>



管内の概要【6市1町1村】

簡易統計情報	面積 (R3.4.1国土地理院)	3,540.15 km ²
	人口 (H27.10.1国勢調査)	2,375,449 人
	世帯数 (H27.10.1国勢調査)	1,097,884 世帯
	人口密度	671.00 人/km ²
産業構造 (就業人口)	1次産業	11,493 人
	2次産業	154,827 人
	3次産業	785,555 人




さっぽろし

札幌市

団体コード： 011002
市町村類型： 政令市

所在地 〒060-8611 札幌市中央区北1条西2丁目
TEL 011-211-2111
FAX 011-218-5171
URL <https://www.city.sapporo.jp>
E-mail somu.somu@city.sapporo.jp

	市長 あきもと かつひろ 秋元 克広 65歳 2期目 任期満了日： 5.5.1	副市長 まちだ たかとし 町田 隆敏 2期目 任期満了日： 5.5.24 よしおか とおる 吉岡 亨 2期目 任期満了日： 5.5.24 いしかわ としや 石川 敏也 1期目 任期満了日： 5.5.24	議会議員 議長 ほそかわ まさと 細川 正人 副議長 みねまわり のりまさ 峯廻 紀昌 議員定数 68人 任期満了日 5.5.1
	市名の由来 アイヌ語の「サリ・ポロ・ベツ」(その葦原が 広大な・川)、「サツ・ポロ・ベツ」(乾いた・大きな・川)から転訛したもの。 姉妹・友好等都市提携 ポートランド(アメリカ)、ミュンヘン(ドイツ)、瀋陽(中国)、ノボシビルスク(ロシア連邦)、大田広域市(韓国)、白石市(宮城県)、浜松市(静岡県)、松本市(長野県)、鹿児島市(鹿児島県)		沿革 明12. 札幌区役所の管轄となる。 明17. 札幌区役所及び札幌外7群役所の所管となる。 明32. 10. 1 区制施行。 大11. 8. 1 市制施行。 昭16. 4. 1 円山町を編入。 昭25. 7. 1 白石村を編入。 昭30. 3. 1 琴似町、札幌村、篠路村を編入。 昭36. 5. 1 豊平町を編入。 昭42. 3. 1 手稲町を編入。 昭47. 4. 1 政令指定都市。区制施行。 平元. 11. 6 分区(厚別区、手稲区)。 平9. 11. 4 分区(清田区)。
地域指定状況 低工 過疎 辺地 自公 離島 特豪 山村 農振 半島 特定 行政区画面積 1,121.26 km ² (道内 7 位)			

(1) 人口

区分	人口(人)	人口密度(人/km ²)	増減率(%)	人口割合(%)			世帯数(世帯)	道内順位	
				15歳未満	15~64歳	65歳以上		H27.10(国調)	人口
H17.10.1(国調)	1,880,863	1,677.7	3.2	12.4	70.1	17.3	837,367		1
H22.10.1(国調)	1,913,545	1,706.8	1.7	11.7	67.7	20.5	885,848		
H27.10.1(国調)	1,952,356	1,741.2	2.0	11.4	63.7	24.9	921,837	65歳以上	173
R3.1.1(住基)	1,961,575 (うち外国住民)	13,976 (人)		11.1	61.3	27.6	1,078,932		

(2) 職員数等

普通会計	19,170 人
一般行政	7,331 人
教育	10,006 人
消防	1,833 人
公営企業等	3,461 人
うち病院	1,153 人
計	22,631 人

(3) 産業構造

産業区分	就業人口(人)	構成比(%)
1次	3,790	0.4
2次	118,503	14.0
3次	645,868	76.5
計(分類不能含む)	844,313	100.0

(4) 基幹産業の状況等

産業	R1 生産額(道内シェア)	R2 経営体数	主な農産物
農業	54.0 億円 (0.43%)	388	鶏、野菜、乳用牛
漁業	R1 漁業生産額(道内シェア) - 億円	H30 経営体数 -	主な水産物 -
工業	R2 製造品出荷額等(道内シェア) 5,896.1 億円 (9.75%)	R2 事業所数 886	主な製造品 : 食料品、金属製品、印刷・同関連
商業	H28 商品販売額(道内シェア) 99,560.1 億円 (55.31%)	H28 事業所数 14,167	主な特産品 : 農産加工品、菓子類、乳製品、めん・パン類
観光	R1 観光客入込数(道内シェア) 1,526.4 万人 (10.61%)	主な観光資源 : サッポロ・シティ・ジャズ、さっぽろライラックまつり、札幌芸術の森、札幌市円山動物園	

(5) 歳入・歳出の状況

区分	R1		H30		H29	
	決算額	構成比	決算額	構成比	決算額	構成比
歳入合計	1,004,028	100.0	986,962	100.0	980,748	100.0
地方税	338,947	33.8	325,865	33.0	292,400	29.8
地方交付税	110,868	11.0	104,610	10.6	105,994	10.8
普通交付税	107,778		100,128		103,409	
特別交付税	3,091		4,482		2,585	
寄附金	1,205	0.1	899	0.1	825	0.1
ふるさと納税	456		506		331	
地方債	88,543	8.8	94,854	9.6	104,097	10.6
その他	464,464	46.3	460,735	46.7	477,432	48.7
歳出合計	992,751	100.0	978,964	100.0	966,533	100.0
人件費	163,553	16.5	163,480	16.7	163,746	16.9
職員給与	119,175		119,637		119,521	
物件費	92,877	9.4	89,655	9.2	85,517	8.9
扶助費	319,167	32.2	303,489	31.0	290,919	30.1
公債費	85,869	8.7	84,251	8.6	81,600	8.4
普通建設事業	93,970	9.5	107,445	11.0	108,741	11.3
その他	237,316	23.9	230,644	23.6	236,009	24.4

(6) 財政指標等

項目	R1		H30	
	指標値	全道順位	指標値	全道順位
標準財政規模	516,149	1	513,570	1
財政力指数	0.733	5	0.735	5
実質収支	7,533	1	4,954	1
単年度収支	2,559	1	▲ 2,626	179
経常収支比率	95.3	29	95.6	26
実質赤字比率	-	-	-	-
連結実質赤字比率	-	-	-	-
実質公債費比率	2.1	172	2.2	171
将来負担比率	49.7	60	57.3	56
基金残高合計	65,180	1	61,539	1
財政調整基金	22,391	1	20,090	1
減債基金	966	25	1,256	14
その他特定目的基金	41,824	1	40,193	1
地方債現在高	1,083,760	1	1,071,066	1
債務負担行為現在高	224,866	1	155,902	1
ラスパイレス指数	99.6	10	99.9	7

(7) 税収

区分	R1		H30	
	収入済額	徴収率	収入済額	徴収率
市町村民税	172,626	98.5	163,199	98.3
個人	140,989	98.3	133,593	98.1
法人	31,637	99.2	29,606	99.2
固定資産税	115,301	99.4	112,542	99.3
土地	31,827	99.4	30,984	99.3
家屋	71,905	99.4	70,116	99.3
償却	11,196	99.7	11,062	99.7
合計	338,947	98.9	325,865	98.8

(8) 教育、医療、福祉

施設	数
幼稚園	9ヶ所
こども園	1ヶ所
小学校	200ヶ所
中学校	99ヶ所
高等学校	33ヶ所
病院	1ヶ所
診療所	21ヶ所
歯科	-ヶ所
保育所	22ヶ所
養護老人ホーム	1ヶ所
特養老人ホーム	1ヶ所
軽費老人ホーム	3ヶ所
生活保護率(被保護人員/人口)	3.71%

(9) 公共施設等

施設	数
公民館	1施設
図書館	12施設
体育館	14施設
公営住宅	26,913戸
公園	敷地面積 2,815ヶ所 面積 3,072 ha
道路	実延長 5,291 km 面積 59,308,969 m ²
上水道	料金 1,452円 普及率 100.4%
下水道	料金 1,371円 普及率 99.8%
ごみ処理人口	1,958,408人
し尿処理人口	3,777人




えべつし

江別市

団体コード： 012173
市町村類型： Ⅲ－3

所在地 〒 067-8674 江別市高砂町6番地
T E L 011-382-4141
F A X 011-381-1070
U R L https://www.city.ebetsu.hokkaido.jp
E-mail koucho@city.ebetsu.lg.jp

	市長 みよし のぼる 三好 昇 72 歳 4 期目 任期満了日： 5.4.30	副市長 ごとう よしひと 後藤 好人 1 期目 任期満了日： 7.6.30	議会議員 議長 みやもと ただあき 宮本 忠明 副議長 しまだ やすみ 島田 泰美
	議員定数 25 人 任期満了日 5.4.30	期目 任期満了日： 期目 任期満了日：	期目 任期満了日：
市名の由来		沿革	
アイヌ語の「ユベオツ」(サメのいる川)または「イブツ」(大事な場所への入口)から由来したものの。		明11. 10 江別村を設置 明13. 2. 9 対雁、江別村戸長役場設置。 明14. 篠津村を設置 明19. 江別村外2村戸長役場開庁。 明29. 篠津村から新篠津村を分村。 明34. 空知郡幌向村の一部を編入。 江別村、対雁村、篠津村が合併、二級町村制施行。 江別村となる。 明42. 4. 1 一級町村制施行。 大5. 1. 1 町制施行。 昭29. 7. 1 市制施行。	
姉妹・友好等都市提携			
グresham(アメリカ)、土佐市(高知県)			
地域指定状況			
低工	過疎	辺地	自公
			離島
			特豪
			山村
			農振
			半島
			特定
行政区画面積	187.38 km ²	(道内 139 位)	

(1) 人口

区 分	人口 (人)	人口密度 (人/km ²)	増減率 (%)	人口割合 (%)			世帯数 (世帯)	道内順位	
				15歳未満	15~64歳	65歳以上		H27.10(国調)	人口
H17.10.1 (国調)	125,601	669.6	1.4	13.8	68.3	17.9	50,425		9
H22.10.1 (国調)	123,722	659.6	▲ 1.5	12.2	66.0	21.8	51,170		
H27.10.1 (国調)	120,636	643.8	▲ 2.5	11.2	61.7	27.1	51,983	65歳以上	162
R3.1.1 (住基)	119,815 (うち外国住民)		700 人	11.3	57.7	31.0	58,685		

(2) 職員数等

普通会計	712 人
一般行政	485 人
教 育	97 人
消 防	130 人
公営企業等	428 人
うち病院	340 人
計	1,140 人

(3) 産業構造

産業区分	就業人口 (人)	構成比 (%)
1 次	1,439	2.7
2 次	9,540	18.0
3 次	39,322	74.1
計 (分類不能含む)	53,086	100.0

(4) 基幹産業の状況等

産業区分	就業人口 (人)	構成比 (%)
農業	R1農業生産額(道内シェア) 82.0 億円 (0.65%)	R2経営体数 335
漁業	R1漁業生産額(道内シェア) - 億円	H30経営体数 -
工業	R2製造品出荷額等(道内シェア) 968.5 億円 (1.60%)	R2事業所数 78
商業	H28商品販売額(道内シェア) 1,402.7 億円 (0.78%)	H28事業所数 621
観光	R1観光客入込数(道内シェア) 119.0 万人 (0.83%)	主な観光資源 ： えべつやきもの市

(5) 歳入・歳出の状況

区 分	R1		H30		H29	
	決算額	構成比	決算額	構成比	決算額	構成比
歳入合計	46,582	100.0	45,001	100.0	44,776	100.0
地方税	12,659	27.2	12,484	27.7	12,438	27.8
地方交付税	10,078	21.6	9,852	21.9	9,895	22.1
普通交付税	9,264		8,882		9,050	
特別交付税	814		970		845	
寄附金	132	0.3	106	0.2	165	0.4
ふるさと納税	131		61		82	
地方債	2,980	6.4	3,461	7.7	3,898	8.7
その他	20,734	44.5	19,098	42.4	18,381	41.1
歳出合計	46,060	100.0	44,151	100.0	44,131	100.0
人件費	6,676	14.5	6,651	15.1	6,527	14.8
職員給与	4,033		3,993		3,906	
物件費	5,847	12.7	5,669	12.8	5,676	12.9
扶助費	12,151	26.4	11,212	25.4	10,865	24.6
公債費	3,634	7.9	3,776	8.6	3,939	8.9
普通建設事業	3,660	8.0	4,110	9.3	5,338	12.1
その他	14,092	30.6	12,733	28.8	11,786	26.7

(6) 財政指標等

項 目	R1		H30	
	指標値	全道順位	指標値	全道順位
標準財政規模	24,647	9	24,414	9
財政力指数	0.551	11	0.549	11
実質収支	494	14	829	6
単年度収支	▲ 335	174	214	5
経常収支比率	94.4	37	94.1	40
実質赤字比率	-	-	-	-
連結実質赤字比率	-	-	-	-
実質公債費比率	7.1	129	8.1	113
将来負担比率	27.1	81	29.4	79
基金残高合計	3,813	57	4,669	44
財政調整基金	1,002	72	1,631	35
減債基金	888	35	1,078	26
その他特定目的基金	1,923	69	1,960	70
地方債現在高	38,073	11	38,539	11
債務負担行為現在高	5,664	13	5,273	13
ラスパイレス指数	98.0	59	97.9	72

(7) 税収

区 分	R1		H30	
	収入済額	徴収率	収入済額	徴収率
市町村民税	5,720	97.5	5,684	97.3
個人	4,936	97.3	4,965	97.1
法人	784	99.1	719	99.0
固定資産税	5,026	98.4	4,924	98.1
土地	1,077	98.4	1,081	98.1
家屋	3,026	98.4	2,934	98.1
償却	882	98.4	869	98.1
合計	12,659	98.1	12,484	97.9

(8) 教育、医療、福祉

教育	施設数
幼稚園	-ヶ所
こども園	-ヶ所
小学校	17ヶ所
中学校	8ヶ所
高等学校	3ヶ所
医療	施設数
病院	1ヶ所
診療所	2ヶ所
歯科	-ヶ所
福祉	施設数
保育所	3ヶ所
養護老人ホーム	-ヶ所
特養老人ホーム	-ヶ所
軽費老人ホーム	-ヶ所
生活保護率 (被保護人員/人口)	1.27 %

(9) 公共施設等


施設名	施設数
公民館	3 施設
図書館	3 施設
体育館	4 施設
公営住宅	1,201 戸
公園	敷 232ヶ所
	面積 137 ha
道路	実延長 772 km
	面積 9,880,424 m ²
上水道	料金 1,562 円
	普及率 100.5 %
下水道	料金 2,343 円
	普及率 97.5 %
ごみ処理人口	119,409 人
し尿処理人口	1,094 人



ちとせし
千歳市

団体コード： 012246
市町村類型： II-3

所在地 〒066-8686 千歳市東雲町2丁目34番地
TEL 0123-24-3131
FAX 0123-22-8851
URL <https://www.city.chitose.lg.jp>
E-mail somu@city.chitose.lg.jp

	市長 やまぐち こうたろう 山口 幸太郎 79 歳 5 期目 任期満了日： 5.4.26	副市長 よこた りゆういち 横田 隆一 2 期目 任期満了日： 5.4.30	議会議員 議長 やまさき まさのり 山崎 昌則 副議長 こばやし ちよみ 小林 千代美 議員定数 23 人 任期満了日 7.6.19
	市名の由来 「鶴は千年、亀は万年」の故事になみ命名されたもの。		沿革 明13. 3. 1 千歳村外 5 村戸長役場設置。 明29. 島松村外 1 村を分離 明30. 一部を長沼村に分離 千歳村外 3 村戸長役場設置。 大4. 4. 1 千歳村、南越村、烏樺舞村、長都村が合併し千歳村設置、 二級町村制施行。 昭14. 4. 1 一級町村制施行。 昭17. 5. 1 町制施行。 昭33. 7. 1 市制施行。
姉妹・友好等都市提携		地域指定状況	
アンカレジ(アメリカ)、コングスベルグ(ノルウェー)、長春(中国)、指宿市(鹿児島県)		低工 過疎 辺地 自公 離島 特豪 山村 農振 半島 特定 ○ 国立 ○	
行政区画面積 594.5 km ² (道内 49 位)			

(1) 人口

区 分	人口 (人)	人口密度 (人/km ²)	増減率 (%)	人口割合 (%)			世帯数 (世帯)	道内順位	
				15歳未満	15~64歳	65歳以上		H27.10(国調)	人口
H17.10.1 (国調)	91,437	153.7	2.9	15.7	69.5	14.7	35,983	人口	10
H22.10.1 (国調)	93,604	157.3	2.4	14.9	67.7	17.4	38,541	65歳以上	179
H27.10.1 (国調)	95,648	160.9	2.2	14.2	64.9	20.9	40,638		
R3.1.1 (住基)	97,942 (うち外国人住民 750 人)			13.2	63.6	23.2	50,810		

(2) 職員数等

普通会計	690 人
一般行政	501 人
教 育	57 人
消 防	132 人
公営企業等	373 人
うち病院	300 人
計	1,063 人

(3) 産業構造

産業区分	就業人口 (人)	構成比 (%)
1 次	1,303	2.8
2 次	8,253	17.9
3 次	34,047	74.0
計 (分類不能含む)	46,015	100.0

(4) 基幹産業の状況等

産業区分	就業人口 (人)	構成比 (%)	産業区分	就業人口 (人)	構成比 (%)
農業	110.4 億円 (0.88%)	R2経営体数 204	主な農産物	鶏、乳用牛、野菜	
漁業	- 億円	H30経営体数 -	主な水産物	-	
工業	2,437.0 億円 (4.03%)	R2事業所数 93	主な製造品	食料品	
商業	1,925.7 億円 (1.07%)	H28事業所数 684	主な特産品	菓子類、酒類、農産加工品、めん・パン類	
観光	454.3 万人 (3.16%)	主な観光資源	支笏湖温泉、パレットの丘、ハーベストルート、支笏湖スカイロード		

(5) 歳入・歳出の状況

区 分	R1		H30		H29	
	決算額	構成比	決算額	構成比	決算額	構成比
歳入合計	47,323	100.0	40,265	100.0	40,454	100.0
地方税	15,825	33.4	15,258	37.9	14,894	36.8
地方交付税	4,703	9.9	3,596	8.9	3,561	8.8
普通交付税	4,291		3,186		3,192	
特別交付税	412		411		370	
寄附金	3,489	7.4	281	0.7	78	0.2
ふるさと納税	1,667		254		66	
地方債	2,886	6.1	2,632	6.5	2,486	6.1
その他	20,421	43.2	18,498	45.9	19,435	48.0
歳出合計	46,572	100.0	39,774	100.0	40,379	100.0
人件費	6,569	14.1	6,453	16.2	6,390	15.8
職員給与	4,085		4,073		4,006	
物件費	6,531	14.0	5,554	14.0	5,391	13.4
扶助費	9,518	20.4	8,869	22.3	8,705	21.6
公債費	3,450	7.4	3,477	8.7	3,488	8.6
普通建設事業	4,639	10.0	5,484	13.8	4,192	10.4
その他	15,865	34.1	9,936	25.0	12,213	30.3

(6) 財政指標等

項 目	R1		H30	
	指標値	全道順位	指標値	全道順位
標準財政規模	23,309	11	21,546	12
財政力指数	0.791	2	0.801	2
実質収支	691	8	478	16
単年度収支	213	9	410	4
経常収支比率	87.6	103	91.0	67
実質赤字比率	-	-	-	-
連結実質赤字比率	-	-	-	-
実質公債費比率	8.5	105	9.1	87
将来負担比率	37.9	67	61.2	52
基金残高合計	13,193	3	9,274	11
財政調整基金	3,957	4	3,590	8
減債基金	1,170	15	806	43
その他特定目的基金	8,065	2	4,878	13
地方債現在高	35,756	12	36,164	12
債務負担行為現在高	11,722	7	13,012	5
ラスパイレス指数	97.4	88	97.4	82

(7) 税収

区 分	R1		H30	
	収入済額	徴収率	収入済額	徴収率
市町村民税	6,911	98.2	6,542	98.2
個人	5,081	97.7	4,944	97.7
法人	1,830	99.6	1,599	99.7
固定資産税	6,898	98.9	6,753	97.6
土地	1,129	98.9	1,131	97.6
家屋	3,634	98.9	3,518	97.6
償却	2,001	98.9	1,968	97.6
合計	15,825	98.6	15,258	98.0

(8) 教育、医療、福祉

施設	数
幼稚園	- ヶ所
こども園	2 ヶ所
小学校	17 ヶ所
中学校	9 ヶ所
高等学校	2 ヶ所
病院	1 ヶ所
診療所	2 ヶ所
歯科	- ヶ所
保育所	6 ヶ所
養護老人ホーム	- ヶ所
特養老人ホーム	- ヶ所
軽費老人ホーム	- ヶ所
生活保護率 (被保護人員/人口)	1.53 %

(9) 公共施設等

施設	数
公民館	13 施設
図書館	1 施設
体育館	3 施設
公営住宅	2,396 戸
公園	敷 220 ヶ所
面積	431 ha
道路	実延長 746 km
面積	8,677,961 m ²
上水道	料金 1,350 円
普及率	99.5 %
下水道	料金 1,938 円
普及率	99.6 %
ごみ処理人口	97,552 人
し尿処理人口	792 人




えにわし

恵庭市

団体コード： 012319
市町村類型： II - 3

所在地 〒 061-1498 恵庭市京町1番地
T E L 0123-33-3131
F A X 0123-33-3137
U R L <https://www.city.eniwa.hokkaido.jp>
E-mail eniwa@city.eniwa.hokkaido.jp

	市長 はらだ ゆたか 原田 裕 68 歳 3 期目 任期満了日： 3.11.25	副市長 よこみち よしたか 横道 義孝 1 期目 任期満了日： 7.3.31	議会議員 議長 のざわ ひろき 野沢 宏紀 副議長 こはし かおる 小橋 薫
	議員定数 21 人	任期満了日 5.4.30	
市名の由来 アイヌ語の「エエンイワ」(現在の恵庭岳を指し、鋭くとがった山という意)から転訛したもの。		沿革 明13. 千歳郡各村戸長役場設置。 明30. 7. 15 漁村外 1 村戸長役場設置。 明39. 4. 1 漁村、島松村が合併し二級町村制施行、恵庭村設置。 大12. 4. 1 一級町村制施行。 昭18 島松村の一部を広島村に分離。 昭26. 4. 1 町制施行。 昭36 広島村の一部を編入。 昭45. 11. 1 市制施行。	
地域指定状況 低工 過疎 辺地 自公 離島 特豪 山村 農振 半島 特定 行政区画面積 294.65 km ² (道内 105 位)			

石狩

(1) 人口

区分	人口(人)	人口密度(人/km ²)	増減率(%)	人口割合(%)			世帯数(世帯)	道内順位	
				15歳未満	15~64歳	65歳以上		H27.10(国調)	人口
H17.10.1(国調)	67,614	229.3	3.6	15.1	67.4	17.5	25,662	人口	13
H22.10.1(国調)	69,384	235.3	2.6	14.0	65.2	20.8	27,634	65歳以上	171
H27.10.1(国調)	69,702	236.6	0.5	13.1	61.7	25.1	28,846		
R3.1.1(住基)	70,097 (うち外国人 475 人)			12.5	59.5	28.0	34,136		

(2) 職員数等

普通会計	476 人
一般行政	335 人
教育	39 人
消防	102 人
公営企業等	54 人
うち病院	0 人
計	530 人

(3) 産業構造

産業区分	就業人口(人)	構成比(%)
1次	1,212	3.8
2次	6,550	20.7
3次	22,605	71.4
計(分類不能含む)	31,646	100.0

(4) 基幹産業の状況等

産業	生産額(道内シェア)	割合	経営体数	主な産物
農業	R1 農業生産額(道内シェア) 50.6 億円 (0.40%)		R2 経営体数 184	野菜、乳用牛、米
漁業	R1 漁業生産額(道内シェア) - 億円		H30 経営体数 -	
工業	R2 製造品出荷額等(道内シェア) 1,607.3 億円 (2.66%)		R2 事業所数 84	食料品、飲料・たばこ・飼料
商業	H28 商品販売額(道内シェア) 1,219.2 億円 (0.68%)		H28 事業所数 358	菓子類、農産加工品、めん・パン類、畜産加工品
観光	R1 観光客入込数(道内シェア) 139.1 万人 (0.97%)		主な観光資源	恵庭深谷、えこりん村、道と川の駅「花ロードえにわ」

(5) 歳入・歳出の状況

区分	R1		H30		H29	
	決算額	構成比	決算額	構成比	決算額	構成比
歳入合計	31,084	100.0	28,363	100.0	28,767	100.0
地方税	8,250	26.5	8,020	28.3	8,045	28.0
地方交付税	5,323	17.1	5,029	17.7	5,389	18.7
普通交付税	4,829		4,430		4,891	
特別交付税	494		599		498	
寄附金	786	2.5	343	1.2	217	0.8
ふるさと納税	775		336		213	
地方債	2,979	9.6	2,684	9.5	2,916	10.1
その他	13,746	44.2	12,287	43.3	12,200	42.4
歳出合計	30,212	100.0	27,520	100.0	27,868	100.0
人件費	3,965	13.1	3,930	14.3	4,019	14.4
職員給与	2,789		2,761		2,814	
物件費	4,619	15.3	4,193	15.2	3,996	14.3
扶助費	5,954	19.7	5,707	20.7	5,629	20.2
公債費	2,456	8.1	2,401	8.7	2,392	8.6
普通建設事業	4,798	15.9	4,305	15.6	4,952	17.8
その他	8,420	27.9	6,984	25.4	6,880	24.7

(6) 財政指標等

項目	R1		H30	
	指標値	全道順位	指標値	全道順位
標準財政規模	14,720	14	14,423	14
財政力指数	0.599	8	0.587	9
実質収支	792	7	779	7
単年度収支	13	65	▲ 87	157
経常収支比率	93.2	50	94.8	34
実質赤字比率	-	-	-	-
連結実質赤字比率	-	-	-	-
実質公債費比率	5.0	159	5.0	156
将来負担比率	20.2	89	28.0	81
基金残高合計	4,253	50	4,053	54
財政調整基金	1,823	22	1,897	24
減債基金	0	172	0	173
その他特定目的基金	2,430	47	2,156	54
地方債現在高	27,933	18	27,303	19
債務負担行為現在高	6,862	10	6,751	11
ラスパイレス指数	97.9	65	98.8	34

(7) 税収

区分	R1		H30	
	収入済額	徴収率	収入済額	徴収率
市町村民税	3,711	97.6	3,572	97.1
個人	3,161	97.3	3,056	96.7
法人	551	99.4	516	99.3
固定資産税	3,297	98.0	3,228	97.8
土地	719	97.9	724	97.8
家屋	1,906	97.9	1,863	97.8
償却	659	97.9	625	97.8
合計	8,250	97.9	8,020	97.6

(8) 教育、医療、福祉

施設	数
幼稚園	- ケ所
こども園	- ケ所
小学校	8 ケ所
中学校	5 ケ所
高等学校	2 ケ所
病院	- ケ所
診療所	1 ケ所
歯科	- ケ所
保育所	2 ケ所
養護老人ホーム	- ケ所
特養老人ホーム	- ケ所
軽費老人ホーム	- ケ所
生活保護率(被保護人員/人口)	1.38 %

(9) 公共施設等


施設	数
公民館	1 施設
図書館	3 施設
体育館	4 施設
公営住宅	1,162 戸
公園	面積 160 ケ所
	面積 206 ha
道路	実延長 529 km
	面積 6,406,554 m ²
上水道	料金 1,777 円
	普及率 99.3 %
下水道	料金 2,399 円
	普及率 99.0 %
ごみ処理人口	69,900 人
し尿処理人口	699 人



きたひろしまし
北広島市

団体コード： 012343
市町村類型： II - 3

所在地 〒 061-1192 北広島市中央4丁目2番地1
TEL 011-372-3311
FAX 011-373-2903
URL https://www.city.kitahiroshima.hokkaido.jp
E-mail soumu@city.kitahiroshima.lg.jp

	市長 うえの まさみ 上野 正三 73歳 5期目 任期満了日： 7.7.22	副市長 みずぐち まこと 水口 真 1期目 任期満了日： 6.3.31	議会議員 議長 かわさき しょうじ 川崎 彰治 副議長 たきくみこ 滝 久美子 議員定数 22人 任期満了日 5.4.30
	市名の由来 開拓民の故郷にちなんで広島村と名付けられ、市制施行の際に「北広島市」と命名されたもの。		沿革 明26. 12. 16 月寒村から分村し、広島村設置。 明27. 2. 10 広島村戸長役場設置。 明35. 4. 1 二級町村制施行、広島村とする。 大10. 4. 1 一級町村制施行。 昭18 恵庭村の一部を編入。 昭26 一部を札幌市へ分離。 昭36 一部を恵庭町へ分離。 昭43. 9. 1 町制施行。 昭57 一部を南幌町へ分離。 平8. 9. 1 市制施行。
地域指定状況 低工 過疎 辺地 自公 離島 特豪 山村 農振 半島 特定 道立 ○		行政区画面積 119.05 km ² (道内 156 位)	

(1) 人口

区分	人口(人)	人口密度(人/km ²)	増減率(%)	人口割合(%)			世帯数(世帯)	道内順位	
				15歳未満	15~64歳	65歳以上		H27.10(国調)	H27.10(国調)
H17.10.1(国調)	60,677	511.9	5.1	14.1	66.8	18.2	22,362	人口	14
H22.10.1(国調)	60,353	509.1	▲0.5	13.4	64.1	22.5	22,991	65歳以上	150
H27.10.1(国調)	59,064	496.1	▲2.1	12.2	58.7	29.0	23,551		
R3.1.1(住基)	58,130 (うち外国住民 402人)			11.1	56.1	32.8	27,976		

(2) 職員数等

普通会計	436人
一般行政	306人
教育	40人
消防	90人
公営企業等	50人
うち病院	0人
計	486人

(3) 産業構造

産業区分	就業人口(人)	構成比(%)
1次	559	2.1
2次	4,482	17.1
3次	20,189	76.9
計(分類不能含む)	26,266	100.0

(4) 基幹産業の状況等

産業	生産額(道内シェア)	経営体数	主な農産物
農業	R1 農業生産額(道内シェア) 42.4 億円 (0.34%)	R2 経営体数 102	鶏、野菜、乳用牛
漁業	R1 漁業生産額(道内シェア) - 億円	H30 経営体数 -	-
工業	R2 製造品出荷額等(道内シェア) 949.2 億円 (1.57%)	R2 事業所数 76	食料品、化学、金属製品
商業	H28 商品販売額(道内シェア) 2,095.6 億円 (1.16%)	H28 事業所数 428	農産加工品、畜産加工品、菓子類
観光	R1 観光客入込数(道内シェア) 123.0 万人 (0.86%)	主な観光資源	観光果樹園群

(5) 歳入・歳出の状況

区分	R1		H30		H29	
	決算額	構成比	決算額	構成比	決算額	構成比
歳入合計	26,305	100.0	24,592	100.0	26,730	100.0
地方税	7,982	30.3	7,737	31.5	7,714	28.9
地方交付税	4,202	16.0	4,112	16.7	4,061	15.2
普通交付税	3,758		3,588		3,635	
特別交付税	444		523		426	
寄附金	149	0.6	88	0.4	54	0.2
ふるさと納税	124		52		28	
地方債	2,884	11.0	2,710	11.0	4,186	15.7
その他	11,088	42.2	9,945	40.4	10,715	40.1
歳出合計	26,135	100.0	24,198	100.0	26,370	100.0
人件費	4,389	16.8	4,258	17.6	4,105	15.6
職員給与	2,719		2,689		2,568	
物件費	4,421	16.9	4,314	17.8	4,044	15.3
扶助費	5,867	22.5	5,565	23.0	5,558	21.1
公債費	2,258	8.6	2,182	9.0	2,241	8.5
普通建設事業	3,808	14.6	3,006	12.4	5,793	22.0
その他	5,393	20.6	4,873	20.1	4,630	17.6

(6) 財政指標等

項目	R1		H30	
	指標値	全道順位	指標値	全道順位
標準財政規模	13,237	15	13,024	15
財政力指数	0.651	6	0.653	6
実質収支	129	91	338	28
単年度収支	▲208	173	▲13	107
経常収支比率	95.5	26	93.4	47
実質赤字比率	-	-	-	-
連結実質赤字比率	-	-	-	-
実質公債費比率	4.7	162	4.1	165
将来負担比率	91.6	17	93.3	15
基金残高合計	949	165	1,764	134
財政調整基金	208	172	588	132
減債基金	280	98	523	65
その他特定目的基金	461	155	653	142
地方債現在高	29,748	15	28,964	16
債務負担行為現在高	5,096	16	4,582	16
ラスパイレス指数	99.2	20	99.1	22

(7) 税収

区分	R1		H30	
	収入済額	徴収率	収入済額	徴収率
市町村民税	3,274	98.3	3,229	97.7
個人	2,531	97.9	2,516	97.2
法人	744	99.5	713	99.3
固定資産税	3,596	98.4	3,409	98.0
土地	854	98.4	849	98.0
家屋	1,977	98.4	1,882	98.0
償却	724	98.4	638	98.0
合計	7,982	98.4	7,737	98.0

(8) 教育、医療、福祉

施設	数
幼稚園	-ヶ所
こども園	-ヶ所
小学校	9ヶ所
中学校	7ヶ所
高等学校	2ヶ所
病院	-ヶ所
診療所	1ヶ所
歯科	-ヶ所
保育所	3ヶ所
養護老人ホーム	-ヶ所
特養老人ホーム	-ヶ所
軽費老人ホーム	-ヶ所
生活保護率(被保護人員/人口)	0.95%

(9) 公共施設等

施設	数
公民館	2施設
図書館	5施設
体育館	4施設
公営住宅	332戸
公園	面積 227ヶ所
	面積 255 ha
道路	実延長 408 km
	面積 4,991,497 m ²
上水道	料金 2,475 円
	普及率 98.9%
下水道	料金 2,442 円
	普及率 97.1%
ごみ処理人口	58,147人
し尿処理人口	1,237人




いしかりし

石狩市

団体コード：012351
市町村類型：II-3

所在地 〒061-3292 石狩市花川北6条1丁目30番地2
TEL 0133-72-3111
FAX 0133-75-2275
URL <https://www.city.ishikari.hokkaido.jp>
E-mail soumu@city.ishikari.hokkaido.jp

	市長 かとう たつゆき 加藤 龍幸 65歳 1期目 任期満了日：5.6.26	副市長 かまだ ひでのぶ 鎌田 英暢 1期目 任期満了日：5.10.11	議会議員 議長 かのう ひろあき 加納 洋明 副議長 かみむら さとし 上村 賢
	議員定数 20人	任期満了日 5.5.19	
市名の由来 アイヌ語の「イシカラベツ」(曲がりくねって流れる川、神様が がつくった美しい川)から由来したもの。		沿革 明4. 5 花群村、生振村開村。 明15. 2 樽川村開村、親船町外9町3村戸長役場設置。 明17 本町外9町3村戸長役場設置。 明35. 4. 1 親船町、船場町、本町、横町、弁天町、新町、仲町、浜町、 若生町、八幡町、生振村が合併し二級町村制施行、石狩町 となる。 明40. 4. 1 花群村、樽川村が合併し二級町村制施行、花川村となる。 昭50 石狩町、花川村が合併し一級町村制施行、石狩町となる。 一部を小樽市へ分離。 平8. 9. 1 市制施行。 平17. 10. 1 厚田村、浜益村を編入。	
姉妹・友好等都市提携 キャンベルリバー(カナダ)、ワニノ(ロシア連邦)、彭州(中 国)、輪島市(石川県)、恩納村(沖縄県)		地域指定状況 低工 過疎 辺地 自公 離島 特豪 山村 農振 半島 特定 △ △ 国定 △ △ ○ △ △	
行政区画面積 722.42 km ² (道内 29 位)			

(1) 人口

区分	人口 (人)	人口密度 (人/km ²)	増減率 (%)	人口割合(%)			世帯数 (世帯)	道内順位	
				15歳未満	15~64歳	65歳以上		H27.10(国調)	人口
H17.10.1(国調)	60,104	83.3	0.6	13.8	66.9	19.3	21,925	人口	15
H22.10.1(国調)	59,449	82.4	▲1.1	13.6	63.3	23.1	22,603	65歳以上	142
H27.10.1(国調)	57,436	79.5	▲3.4	12.9	57.0	30.0	22,632		
R3.1.1(住基)	58,282 (うち外国住民 491人)			11.8	54.4	33.8	28,174		

(2) 職員数等

普通会計	406人
一般行政	358人
教育	48人
消防	0人
公営企業等	51人
うち病院	9人
計	457人

(3) 産業構造

産業区分	就業人口 (人)	構成比 (%)
1次	1,258	4.8
2次	5,889	22.5
3次	17,653	67.5
計 (分類不能含む)	26,136	100.0

(4) 基幹産業の状況等

産業	R1生産額(道内シェア)	R2経営体数	主な農産物
農業	42.2億円 (0.34%)	302	米、野菜
漁業	R1漁業生産額(道内シェア) 13.2億円 (0.56%)	H30経営体数 97	主な水産物 ：さけ、にしん、なまこ
工業	R2製造品出荷額等(道内シェア) 1,251.4億円 (2.07%)	R2事業所数 121	主な製造品 ：金属製品、食料品
商業	H28商品販売額(道内シェア) 2,042.4億円 (1.14%)	H28事業所数 361	主な特産品 ：菓子類、飲料、農産加工品、水産加工品
観光	R1観光客入込数(道内シェア) 219.5万人 (1.53%)	主な観光資源	：恋人の聖地「厚田公園展望台」、浜益温泉、はまなすの丘公園

(5) 歳入・歳出の状況

区分	R1		H30		H29	
	決算額	構成比	決算額	構成比	決算額	構成比
歳入合計	27,910	100.0	27,449	100.0	27,806	100.0
地方税	8,325	29.8	8,089	29.5	8,029	28.9
地方交付税	7,361	26.4	7,343	26.8	7,536	27.1
普通交付税	6,680		6,608		6,800	
特別交付税	680		736		736	
寄附金	136	0.5	66	0.2	62	0.2
ふるさと納税	138		64		62	
地方債	2,014	7.2	1,715	6.3	2,081	7.5
その他	10,074	36.1	10,236	37.3	10,097	36.3
歳出合計	27,584	100.0	27,066	100.0	27,147	100.0
人件費	3,781	13.7	3,688	13.6	3,706	13.7
職員給与	2,392		2,380		2,404	
物件費	4,444	16.1	4,193	15.5	4,190	15.4
扶助費	6,631	24.0	6,348	23.5	6,278	23.1
公債費	2,783	10.1	3,092	11.4	3,226	11.9
普通建設事業	2,028	7.4	1,352	5.0	1,915	7.1
その他	7,916	28.7	8,393	31.0	7,831	28.9

(6) 財政指標等

項目	R1		H30	
	指標値	全道順位	指標値	全道順位
標準財政規模	16,637	13	16,566	13
財政力指数	0.517	13	0.513	13
実質収支	229	50	337	29
単年度収支	▲108	164	▲232	176
経常収支比率	94.4	37	94.9	30
実質赤字比率	-	-	-	-
連結実質赤字比率	-	-	-	-
実質公債費比率	7.8	118	8.6	100
将来負担比率	70.7	37	76.6	34
基金残高合計	3,315	72	3,344	72
財政調整基金	480	149	480	149
減債基金	150	123	150	129
その他特定目的基金	2,685	41	2,714	40
地方債現在高	32,070	13	32,698	14
債務負担行為現在高	3,292	22	5,093	14
ラスパイレス指数	98.1	53	98.3	52

(7) 税収

区分	R1		H30	
	収入済額	徴収率	収入済額	徴収率
市町村民税	3,011	94.2	2,963	92.9
個人	2,233	92.6	2,204	91.0
法人	778	99.3	759	98.8
固定資産税	3,967	93.2	3,791	92.8
土地	846	93.2	860	92.8
家屋	1,963	93.2	1,944	92.8
償却	1,130	93.2	958	92.8
合計	8,325	94.0	8,089	93.4

(8) 教育、医療、福祉

施設	数
幼稚園	-ヶ所
こども園	-ヶ所
小学校	9ヶ所
中学校	6ヶ所
高等学校	2ヶ所
病院	-ヶ所
診療所	1ヶ所
歯科	-ヶ所
保育所	3ヶ所
養護老人ホーム	-ヶ所
特養老人ホーム	1ヶ所
軽費老人ホーム	-ヶ所
生活保護率 (被保護人員/人口)	1.33%

(9) 公共施設等

施設	数
公民館	3施設
図書館	4施設
体育館	3施設
公営住宅	428戸
公園	数
面積	150ヶ所
面積	130ha
道路	実延長
面積	744km
面積	9,989,140㎡
上水道	料金
普及率	2,283円
普及率	100.0%
下水道	料金
普及率	2,739円
普及率	93.1%
ごみ処理人口	58,221人
し尿処理人口	3,054人



とうべつちょう
当別町

団体コード： 013030
市町村類型： IV-2

所在地 〒 061-0292 石狩郡当別町白樺町58番地9
TEL 0133-23-2330
FAX 0133-23-3206
URL https://www.town.tobetsu.hokkaido.jp
E-mail info@town.tobetsu.hokkaido.jp

	町長 ごとう まさひろ 後藤 正洋 66歳 1期目 任期満了日： 7.8.1	副町長 ますわ はじめ 増輪 肇 2期目 任期満了日： 4.3.31	議会議員 議長 たかやしげる 高谷 茂 副議長 おかのきよじ 岡野 喜代治 議員定数 15人 任期満了日 5.4.30
	町名の由来 アイヌ語の「トウベツ」(沼から来る川の意)から転訛したものの。		沿革 明15 当別村設置。 明35. 4. 1 二級町村制施行、当別村設置。 明40 一級町村制施行。 昭22. 7. 1 町制施行。
	姉妹・友好等都市提携 レクサンド(スウェーデン)、大崎市(宮城県)、宇和島市(愛媛県)、伊達市(北海道)		地域指定状況 低工 過疎 辺地 自公 離島 特豪 山村 農振 半島 特定 行政区分面積 422.86 km ² (道内 81 位)

(1) 人口

区分	人口(人)	人口密度(人/km ²)	増減率(%)	人口割合(%)			世帯数(世帯)	道内順位	
				15歳未満	15~64歳	65歳以上		H27.10(国調)	H27.10(国調)
H17.10.1(国調)	19,982	47.3	▲ 3.8	14.6	65.1	20.3	7,579	人口	42
H22.10.1(国調)	18,766	44.4	▲ 6.1	11.6	63.9	24.6	7,400	65歳以上	139
H27.10.1(国調)	17,278	40.9	▲ 7.9	9.0	60.7	30.3	7,327		
R3.1.1(住基)	15,618 (うち外国住民)		136 (人)	7.7	56.5	35.8	7,683		

(2) 職員数等

普通会計	165人
一般行政	143人
教育	22人
消防	0人
公営企業等	27人
うち病院	0人
計	192人

(3) 産業構造

産業区分	就業人口(人)	構成比(%)
1次	1,258	15.5
2次	1,500	18.4
3次	5,220	64.2
計(分類不能含む)	8,131	100.0

(4) 基幹産業の状況等

農業	R1農業生産額(道内シェア) 54.6 億円 (0.44%)	R2経営体数 437	主な農産物 : 米、野菜、麦類
漁業	R1漁業生産額(道内シェア) - 億円	H30経営体数 -	主な水産物 : -
工業	R2製造品出荷額等(道内シェア) X 億円 X	R2事業所数 7	主な製造品 : 金属製品
商業	H28商品販売額(道内シェア) 192.2 億円 (0.11%)	H28事業所数 103	主な特産品 : 農産加工品、菓子類、飲料、畜産加工品
観光	R1観光客入込数(道内シェア) 124.3 万人 (0.86%)	主な観光資源 : 伊達記念館文学碑「石狩川」、夏至祭、北欧の風 道の駅とうべつ	

(5) 歳入・歳出の状況

区分	R1		H30		H29	
	決算額	構成比	決算額	構成比	決算額	構成比
歳入合計	11,845	100.0	10,560	100.0	9,914	100.0
地方税	2,081	17.6	2,112	20.0	2,060	20.8
地方交付税	3,544	29.9	3,657	34.6	3,668	37.0
普通交付税	3,290		3,379		3,385	
特別交付税	253		278		283	
寄附金	1,292	10.9	874	8.3	468	4.7
ふるさと納税	1,292		871		465	
地方債	627	5.3	595	5.6	660	6.7
その他	4,301	36.3	3,322	31.5	3,057	30.8
歳出合計	11,600	100.0	10,292	100.0	9,715	100.0
人件費	1,559	13.4	1,534	14.9	1,543	15.9
職員給与	969		960		968	
物件費	1,177	10.2	1,096	10.7	1,077	11.1
扶助費	843	7.3	913	8.9	947	9.8
公債費	1,102	9.5	1,156	11.2	1,215	12.5
普通建設事業	787	6.8	604	5.9	779	8.0
その他	6,131	52.9	4,988	48.5	4,153	42.8

(6) 財政指標等

項目	R1		H30	
	指標値	全道順位	指標値	全道順位
標準財政規模	6,037	45	6,157	45
財政力指数	0.373	34	0.362	35
実質収支	230	48	206	50
単年度収支	24	56	7	68
経常収支比率	94.7	35	91.8	60
実質赤字比率	-	-	-	-
連結実質赤字比率	-	-	-	-
実質公債費比率	10.5	56	11.4	39
将来負担比率	64.9	42	81.3	28
基金残高合計	3,976	54	3,037	84
財政調整基金	827	87	784	91
減債基金	1,217	14	1,213	16
その他特定目的基金	1,932	68	1,040	114
地方債現在高	9,624	67	10,019	59
債務負担行為現在高	731	60	721	58
ラスパイレス指数	97.3	91	97.2	89

(7) 税収

区分	R1		H30	
	収入済額	徴収率	収入済額	徴収率
市町村民税	983	97.9	1,019	97.5
個人	645	96.8	666	96.3
法人	338	100.0	353	100.0
固定資産税	878	93.0	872	92.7
土地	175	92.8	179	92.3
家屋	446	93.0	442	92.7
償却	253	93.0	248	92.8
合計	2,081	95.7	2,112	95.5

(8) 教育、医療、福祉

教育	幼稚園	-ヶ所
	こども園	-ヶ所
	小学校	2ヶ所
	中学校	2ヶ所
	高等学校	1ヶ所
医療	病院	-ヶ所
	診療所	-ヶ所
	歯科	-ヶ所
福祉	保育所	1ヶ所
	養護老人ホーム	-ヶ所
	特養老人ホーム	-ヶ所
	軽費老人ホーム	-ヶ所
	生活保護率(被保護人員/人口)	1.73%

(9) 公共施設等


公民館	-施設
図書館	-施設
体育館	1施設
公営住宅	438戸
公園	数 82ヶ所
	面積 41 ha
道路	実延長 479 km
	面積 6,840,660 m ²
上水道	料金 2,893 円
	普及率 99.5%
下水道	料金 2,970 円
	普及率 86.2%
ごみ処理人口	15,731人
し尿処理人口	2,168人



しんしのつむら
新篠津村

団体コード： 013048
市町村類型： I - 0

所在地 〒 068-1192 石狩郡新篠津村第47線北13番地
T E L 0126-57-2111
F A X 0126-57-2226
U R L https://www.vill.shinshinotsu.hokkaido.jp
E-mail kikaku1@vill.shinshinotsu.hokkaido.jp

	村長 いしづか たかし 石塚 隆 67 歳 2 期目 任期満了日： 7.7.9	副村長 ふるや なおき 古谷 直樹 2 期目 任期満了日： 7.7.31	議会議員 議長 ふじなが やすお 藤永 康夫 副議長 たかい ひろみ 高井 博美
	議員定数 8 人	任期満了日 5.4.30	
村名の由来 篠津村(現:江別市篠津)から分村したことから名付けられたもの。		沿革 明14 篠津村設置。 明29. 2. 20 篠津村の兵村以外の地域が分離され新篠津村となり戸長役場設置。 大4. 4. 1 二級町村制施行。 昭5 空知郡北村袋達布を編入。	
姉妹・友好等都市提携 湧別町(北海道)			
地域指定状況			
低工	過疎	辺地	自公
行政区画面積	78.04 km ² (道内 172 位)		

(1) 人口

区 分	人口 (人)	人口密度 (人/km ²)	増減率 (%)	人口割合 (%)			世帯数 (世帯)	道内順位	
				15歳未満	15~64歳	65歳以上		H27.10(国調)	H27.10(国調)
H17.10.1 (国調)	3,737	47.8	▲ 5.2	12.8	60.2	27.0	1,158	人口	135
H22.10.1 (国調)	3,515	44.9	▲ 5.9	11.4	58.6	30.0	1,086	65歳以上	109
H27.10.1 (国調)	3,329	42.7	▲ 5.3	10.7	56.2	33.0	1,070		
R3.1.1 (住基)	2,979 (うち外国住民)		8 人	10.2	51.2	38.6	1,383		

(2) 職員数等

普通会計	54 人
一般行政	47 人
教 育	7 人
消 防	0 人
公営企業等	3 人
うち病院	0 人
計	57 人

(3) 産業構造

産業区分	就業人口 (人)	構成比 (%)
1 次	674	43.0
2 次	110	7.0
3 次	651	41.5
計 (分類不能含む)	1,569	100.0

(4) 基幹産業の状況等

農業	R1農業生産額(道内シェア) 47.1 億円 (0.38%)	R2経営体数 223	主な農産物 : 米、野菜
漁業	R1漁業生産額(道内シェア) - 億円	H30経営体数 -	主な水産物 : -
工業	R2製造品出荷額等(道内シェア) X 億円 X	R2事業所数 2	主な製造品 : -
商業	H28商品販売額(道内シェア) 21.7 億円 (0.01%)	H28事業所数 14	主な特産品 : 農産加工品、飲料、菓子類、酒類
観光	R1観光客入込数(道内シェア) 17.1 万人 (0.12%)	主な観光資源	: しんしのつ温泉

(5) 歳入・歳出の状況

区 分	R1		H30		H29	
	決算額	構成比	決算額	構成比	決算額	構成比
歳入合計	3,514	100.0	3,859	100.0	3,335	100.0
地方税	319	9.1	343	8.9	324	9.7
地方交付税	1,530	43.5	1,539	39.9	1,615	48.4
普通交付税	1,399		1,393		1,469	
特別交付税	131		145		145	
寄附金	148	4.2	30	0.8	23	0.7
ふるさと納税	145		17		20	
地方債	429	12.2	923	23.9	330	9.9
その他	1,089	31.0	1,024	26.6	1,043	31.3
歳出合計	3,434	100.0	3,780	100.0	3,272	100.0
人件費	527	15.4	483	12.8	490	15.0
職員給与	304		273		286	
物件費	773	22.5	709	18.8	704	21.5
扶助費	208	6.1	213	5.6	219	6.7
公債費	300	8.7	294	7.8	336	10.3
普通建設事業	531	15.5	1,028	27.2	394	12.0
その他	1,094	31.9	1,054	27.9	1,129	34.5

(6) 財政指標等

項 目	R1		H30	
	指標値	全道順位	指標値	全道順位
標準財政規模	1,922	162	1,921	163
財政力指数	0.205	110	0.195	114
実質収支	77	138	78	133
単年度収支	▲ 2	101	16	54
経常収支比率	87.4	108	80.8	150
実質赤字比率	-	-	-	-
連結実質赤字比率	-	-	-	-
実質公債費比率	3.2	169	4.0	166
将来負担比率	-	-	7.8	104
基金残高合計	1,293	155	1,195	162
財政調整基金	652	114	623	124
減債基金	203	112	116	135
その他特定目的基金	439	156	456	156
地方債現在高	3,889	153	3,746	157
債務負担行為現在高	112	124	36	152
ラスパイレス指数	97.8	72	98.7	37

(7) 税収

区 分	R1		H30	
	収入済額	徴収率	収入済額	徴収率
市町村民税	143	98.4	170	98.4
個人	129	98.3	155	98.3
法人	14	100.0	15	100.0
固定資産税	133	98.4	130	98.3
土地	34	99.3	34	99.2
家屋	61	97.0	59	96.7
償却	36	100.0	35	100.0
合計	319	98.6	343	98.5

(8) 教育、医療、福祉

教育	幼稚園	- ヶ所
	こども園	- ヶ所
	小学校	1 ヶ所
	中学校	1 ヶ所
	高等学校	- ヶ所
医療	病院	- ヶ所
	診療所	- ヶ所
	歯科	- ヶ所
福祉	保育所	4 ヶ所
	養護老人ホーム	- ヶ所
	特養老人ホーム	- ヶ所
	軽費老人ホーム	- ヶ所
	生活保護率 (被保護人員/人口)	0.78 %

(9) 公共施設等

公民館	- 施設
図書館	- 施設
体育館	1 施設
公営住宅	175 戸
公園	数 5 ヶ所
	面積 13 ha
道路	実延長 178 km
	面積 3,188,055 m ²
上水道	料金 2,244 円
	普及率 99.7 %
下水道	料金 3,630 円
	普及率 50.4 %
ごみ処理人口	3,013 人
し尿処理人口	201 人

