北海道市町村要覧 2020

編集　北海道総合政策部地域行政局行政連携課

発行　公益財団法人北海道市町村振興協会

は　じ　め　に

この度、北海道総合政策部地域行政局行政連携課の編集により、道内市町村の概要や基礎的データを取りまとめた「北海道市町村要覧２０２０」を発行いたしました。

つきましては、市町村における行政運営や政策立案の検討に当たっての参考資料として、ご活用していただければ幸いに存じます。

令和２年（２０２０年）９月

公益財団法人北海道市町村振興協会

理事長　**山　口　幸太郎**

「北海道市町村要覧２０２０」は、当協会ホームページからダウンロードできます。

(https://www.do-shinko.or.jp/project/project06/)

目　次

Ⅰ　市町村の概要 …… 1
空知総合振興局(24) …… 3
石狩振興局(8) …… 29
後志総合振興局(20) …… 39
胆振総合振興局(11) …… 61
日高振興局(7) …… 73
渡島総合振興局(11) …… 81
檜山振興局(7) …… 93
上川総合振興局(23) …… 101
留萌振興局(8) …… 125
宗谷総合振興局(10) …… 135
オホーツク総合振興局(18) …… 147
十勝総合振興局(19) …… 167
釧路総合振興局(8) …… 187
根室振興局(11) …… 197

※1 市町村の概要は、令和2年8月1日現在で公表されている資料に基づき編集。

ただし、市町村長、副市町村長、市町村議会議長・副議長は、令和2年9月15日現在。

※2 ( )は、市町村数。根室振興局の( )は北方領土6村を含む。

※3「地域指定状況」の定義は、資料編225頁による。

Ⅱ　資料 …… 203
北海道の広域連携の状況 …… 205
広域連合・一部事務組合設置状況 …… 211
市町村別地域開発等の指定状況 …… 223

※資料は、令和2年8月1日現在。

■根拠資料等

（１）人口
・「平成17・22・27年 国勢調査」（政府統計ポータルサイト）
・「住民基本台帳人口・世帯数(R2.1.1)」
（北海道統計課ウェブサイト）

（２）職員数等
・「平成31年 地方公共団体定員管理調査」
（総務省ウェブサイト）

（３）産業構造
・「平成27年 国勢調査」（北海道統計課ウェブサイト）

（４）基幹産業の状況
農業
①農業生産額
・「平成30年 市町村別農業産出額（推計）」
（政府統計ポータルサイト）
②経営体数
・「平成27年 農林業センサス」（北海道統計課ウェブサイト）
漁業
①漁業生産額
・「平成30年 北海道水産現勢」
（北海道水産林務部ウェブサイト）
②経営体数
・「平成30年 漁業センサス」（政府統計ポータルサイト）
工業
①製造品出荷額等
・「2019年 工業統計調査」（北海道統計課ウェブサイト）
②事業所数
・「2019年 工業統計調査」（北海道統計課ウェブサイト）
商業
①商品販売額
・「平成26年 商業統計調査」（北海道統計課ウェブサイト）
②事業所数
・「平成26年 商業統計調査」（北海道統計課ウェブサイト）
観光
①観光客入込数
・「平成30年 北海道観光客入込数調査報告書」
（北海道観光局ウェブサイト）
②主な観光資源
・「市町村別地域産業資源(R1.11.6)」
（北海道産業振興課ウェブサイト）

（５）歳入・歳出の状況
・「平成30年度 地方財政状況調査」
（総務省ウェブサイト）

（６）財政指標等
・「平成30年度 市町村別の財政状況」
（北海道市町村課ウェブサイト）
・「平成30年度 道内市町村の基金残高一覧」
（北海道市町村課ウェブサイト）

（７）税収
・「平成30年度 地方財政状況調査」
（総務省ウェブサイト）

（８）教育、医療、福祉
①施設数
・「令和元年度 学校基本調査」
（北海道統計課ウェブサイト）
・「平成30年 公共施設状況調」（総務省ウェブサイト）
②生活保護率
・「平成30年度版 生活保護実施概要」
（北海道地域福祉課ウェブサイト）

（９）公共施設等
・「平成30年度 公共施設状況調」（総務省ウェブサイト）
・「平成30年度 北海道の水道」
（北海道環境政策課ウェブサイト）
（北海道市町村課ウェブサイト）

Ⅰ　市町村の概要

空知総合振興局

所在地　〒 068-8558　北海道岩見沢市8条西5丁目
TEL　0126-20-0200
FAX　0126-25-5588
URL　http://www.sorachi.pref.hokkaido.lg.jp/

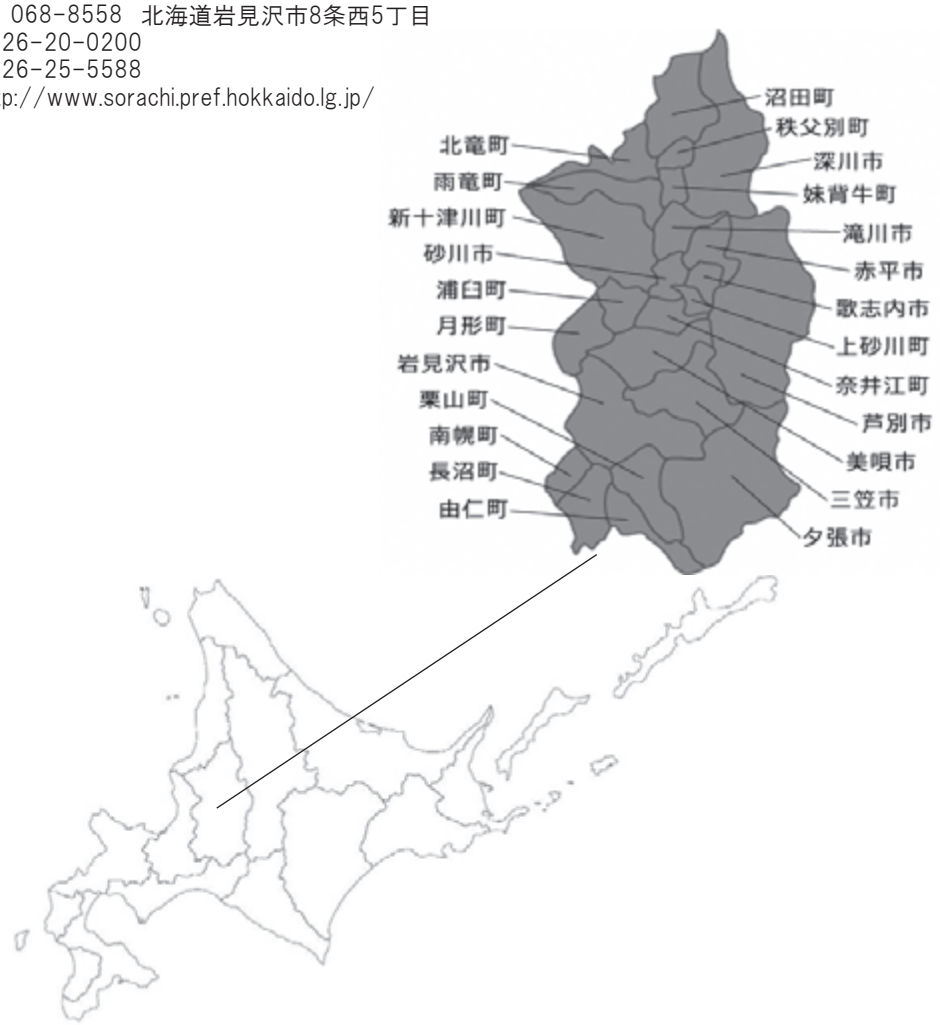

管内の概要【10市14町】

簡易統計情報	面積（R2.1.1国土地理院）	5,791.59 ㎢
	人口（H27.10.1国勢調査）	308,336 人
	世帯数（H27.10.1国勢調査）	133,873 世帯
	人口密度	53.24 人/㎢
産業構造（就業人口）	１次産業	19,351 人
	２次産業	25,560 人
	３次産業	90,118 人

ゆうばりし
夕張市

団体コード： 012092
市町村類型： Ⅰ－1

所 在 地 〒 068-0492　夕張市本町4丁目2番地
T　E　L 0123-52-3131
F　A　X 0123-52-1054
U　R　L http://www.city.yubari.lg.jp/
E-mail　yubari@city.yubari.lg.jp

市長	副市長	議会議員	
あつや つかさ 厚谷 司 54 歳　1 期目 任期満了日： 5.4.20	期目 （不設置）　任期満了日：	議　長	こばやし なおふみ 小林 尚文
	期目 任期満了日：	副議長	たかま すみこ 高間 澄子
	期目 任期満了日：	議員定数 8 人	任期満了日 5. 4.30

市名の由来

アイヌ語の「ユーパロ」(鉱泉の湧き出るところ)から転訛したもの。

姉妹・友好等都市提携

撫順(中国)

地域指定状況

低工	過疎	辺地	公園	離島	特豪	山村	農振	半島	特定
	○		道立				○		○

行政区画面積　763.07 ㎢　（道内　22　位）

沿　革

明23	登川村設置。
明25	栗沢村と境界変更。
明30	アノロ川地域を角田村に分離。
明30．7．15	登川村戸長役場設置。
明39．4．1	由仁村の一部（(沼ノ沢、紅葉山、滝ノ上の各一部）を編入。二級町村制施行、登川村とする。
大7．2．11	夕張と改称し、町制施行。
大8	一級町村制施行。
昭18．4．1	市制施行。

(1) 人口

区　分	人口（人）	人口密度（人/㎢）	増減率（%）	人口割合（%） 15歳未満	15～64歳	65歳以上	世帯数（世帯）	道内順位 H27.10(国調)	
H17.10.1（国調）	13,001	17.0	▲ 12.1	7.9	52.4	39.7	6,275	人口	63
H22.10.1（国調）	10,922	14.3	▲ 16.0	6.6	49.6	43.8	5,558		
H27.10.1（国調）	8,843	11.6	▲ 19.0	5.7	45.8	48.6	4,539	65歳以上	1
R2．1．1（住基）	7,769	（うち外国住民 53 人）		5.6	43.0	51.4	4,586		

(2) 職員数等

普通会計	132 人
一般行政	81 人
教　育	10 人
消　防	41 人
公営企業等	21 人
うち病院	0 人
計	153 人

(3) 産業構造

産業区分	就業人口（人）	構成比（%）
1次	582	15.6
2次	815	21.9
3次	2,315	62.2
計（分類不能含む）	3,721	100.0

(4) 基幹産業の状況等

農業	H30農業生産額(道内シェア) 24.4 億円 (0.19%)	H27経営体数 141	主な農産物 ： 野菜、米、工芸農作物
漁業	H30漁業生産額(道内シェア) － 億円 (0.00%)	H30経営体数 －	主な水産物 ： －
工業	R1製造品出荷額等(道内シェア) 94.9 億円 (0.15%)	R1事業所数 16	主な製造品 ： 食料品、金属製品
商業	H26商品販売額(道内シェア) 94.0 億円 (0.06%)	H26事業所数 113	主な特産品 ： 菓子類、農産加工品
観光	H30観光客入込数(道内シェア) 51.3 万人 (0.35%)	主な観光資源 ： 空知に残る炭鉱関連遺産	

(5) 歳入・歳出の状況

（百万円／%）

区　分	H30 決算額	構成比	H29 決算額	構成比	H28 決算額	構成比
歳入合計	11,308	100.0	11,619	100.0	13,515	100.0
地方税	928	8.2	914	7.9	828	6.1
地方交付税	4,774	42.2	4,946	42.6	4,979	36.8
普通交付税	3,204		3,260		3,412	
特別交付税	1,570		1,687		1,568	
寄附金	458	4.1	507	4.4	375	2.8
ふるさと納税	353		360		312	
地方債	969	8.6	1,058	9.1	1,550	11.5
その他	4,179	37.0	4,194	36.1	5,783	42.8
歳出合計	11,223	100.0	11,334	100.0	12,613	100.0
人件費	1,008	9.0	1,001	8.8	977	7.8
職員給与	711		690		629	
物件費	882	7.9	937	8.3	936	7.4
扶助費	1,302	11.6	1,404	12.4	1,625	12.9
公債費	3,388	30.2	3,305	29.2	3,684	29.2
普通建設事業	1,235	11.0	1,481	13.1	1,111	8.8
その他	3,409	30.4	3,206	28.3	4,280	33.9

(6) 財政指標等

（百万円／%）

項　目	H30 指標値	全道順位	H29 指標値	全道順位
標準財政規模	4,470	68	4,528	68
財政力指数	0.206	109	0.195	109
実質収支	85	121	285	35
単年度収支	▲ 200	174	▲ 617	179
経常収支比率	124.0	1	121.8	1
実質赤字比率	－	－	－	－
連結実質赤字比率	－	－	－	－
実質公債費比率	71.8	1	73.5	1
将来負担比率	440.2	1	516.2	1
基金残高合計	6,923	18	5,663	23
財政調整基金	3,081	10	2,493	15
減債基金	857	38	857	37
その他特定目的基金	2,985	34	2,313	50
地方債現在高	31,206	15	33,243	15
債務負担行為現在高	1,686	32	1,036	47
ラスパイレス指数	89.9	179	87.3	179

(7) 税収

（百万円／%）

区　分	H30 収入済額	徴収率	H29 収入済額	徴収率
市町村民税	312	94.4	317	93.5
個人	252	93.9	258	93.1
法人	60	96.7	58	93.5
固定資産税	485	94.5	472	94.0
土地	22	90.2	22	88.0
家屋	151	90.3	153	89.5
償却	91	90.3	90	90.0
合計	928	94.5	914	93.8

(8) 教育、医療、福祉

教育	幼稚園	1 ヶ所
	こども園	－ ヶ所
	小学校	1 ヶ所
	中学校	1 ヶ所
	高等学校	1 ヶ所
医療	病院	－ ヶ所
	診療所	1 ヶ所
	歯科	－ ヶ所
福祉	保育所	－ ヶ所
	養護老人ホーム	－ ヶ所
	特養老人ホーム	－ ヶ所
	軽費老人ホーム	－ ヶ所
	生活保護率（被保護人員/人口）	2.71 %

(9) 公共施設等

公民館		1 施設
図書館		－ 施設
体育館		2 施設
公営住宅		3,262 戸
公園	数	45 ヶ所
	面積	1,150 ㎢
道路	実延長	170 ㎞
	面積	973 ㎢
上水道	料金	3,041 円
	普及率	99.4 %
下水道	料金	5,008 円
	普及率	27.7 %
ごみ処理人口		8,049 人
し尿処理人口		3,896 人

いわみざわし
岩見沢市

団体コード： 012106
市町村類型： Ⅱ－１

所 在 地 〒 068-8686 岩見沢市鳩が丘1丁目1番1号
T E L 0126-23-4111
F A X 0126-23-9977
U R L https://www.city.iwamizawa.hokkaido.jp/
E-mail shomu@i-hamanasu.jp

市長

まつの さとる
松野 哲
64 歳　　3 期目
任期満了日： 6.9.8

副市長

いいかわ まさひろ 飯川 正裕	1 期目 任期満了日： 3.3.31
すずき くにあき 鈴木 邦明	1 期目 任期満了日： 6.3.31
	期目 任期満了日：

議会議員

議 長	しのはら ふじお 篠原 藤雄	
副議長	いしぐろ たけみ 石黒 武美	
議員定数 22 人		任期満了日 5. 4.30

市名の由来

「浴澤」(ゆあみさわ)から転訛したもの。

姉妹・友好等都市提携

ポカテロ、キャンビー(以上アメリカ)、南アルプス市(山梨県)、さぬき市(香川県)

地域指定状況

低工	過疎	辺地	公園	離島	特豪	山村	農振	半島	特定
	△				△		○		

行政区画面積　481.02 ㎢　（道内　68　位）

沿　革

明17. 10. 6　岩見沢村戸長役場設置。
明23. 3　岩見沢外３村戸長役場設置。
明33. 7. 1　北村を分村し、一級町村制施行、岩見沢村とする。
明39. 2. 1　町制施行。大願の一部を沼貝村に分村。
昭18. 4. 1　市制施行。
平18. 3. 27　北村、栗沢町を編入。

(1) 人口

区　分	人口（人）	人口密度（人/㎢）	増減率（%）	人口割合（%） 15歳未満	15～64歳	65歳以上	世帯数（世帯）	道内順位 H27.10(国調)	
H17.10.1（国調）	93,677	194.7	▲ 2.7	12.3	63.6	24.1	37,322	人口	12
H22.10.1（国調）	90,145	187.4	▲ 3.8	11.4	60.8	27.8	36,723		
H27.10.1（国調）	84,499	175.7	▲ 6.3	10.7	56.7	32.6	36,155	65歳以上	112
R2 . 1. 1（住基）	80,410	（うち外国住民　210　人）		10.1	54.3	35.6	41,558		

(2) 職員数等

普通会計	531 人
一般行政	417 人
教　育	114 人
消　防	0 人
公営企業等	583 人
うち病院	530 人
計	1,114 人

(3) 産業構造

産業区分	就業人口（人）	構成比（%）
１次	3,308	8.7
２次	6,710	17.7
３次	26,484	70.0
計（分類不能含む）	37,845	100.0

(4) 基幹産業の状況等

農業	H30農業生産額(道内シェア) 180.8 億円 (1.44%)	H27経営体数 1066	主な農産物 ： 米、野菜、麦類、豆類、花き、果実、工芸農作物、いも類
漁業	H30漁業生産額(道内シェア) － 億円 (0.00%)	H30経営体数 －	主な水産物 ： －
工業	R1製造品出荷額等(道内シェア) 797.6 億円 (1.26%)	R1事業所数 59	主な製造品 ： 食料品、プラスチック製品、パルプ・紙・紙加工品、印刷・同関連業
商業	H26商品販売額(道内シェア) 1,364.3 億円 (0.83%)	H26事業所数 579	主な特産品 ： めん・パン類、飲料、菓子類、畜産加工品、農産加工品、酒類
観光	H30観光客入込数(道内シェア) 108.4 万人 (0.74%)	主な観光資源 ： 空知に残る炭鉱関連遺産	

(5) 歳入・歳出の状況

（百万円／%）

区　分	H30 決算額	構成比	H29 決算額	構成比	H28 決算額	構成比
歳入合計	48,726	100.0	52,616	100.0	48,723	100.0
地方税	8,595	17.6	8,565	16.3	8,457	17.4
地方交付税	14,880	30.5	14,637	27.8	15,161	31.1
普通交付税	13,136		13,109		13,549	
特別交付税	1,745		1,527		1,612	
寄附金	642	1.3	456	0.9	196	0.4
ふるさと納税	631		444		194	
地方債	5,433	11.2	8,921	17.0	6,087	12.5
その他	19,175	39.4	20,038	38.1	18,821	38.6
歳出合計	48,389	100.0	52,512	100.0	48,577	100.0
人件費	5,351	11.1	5,177	9.9	5,597	11.5
職員給与	3,056		3,054		3,155	
物件費	6,979	14.4	6,817	13.0	6,291	13.0
扶助費	9,777	20.2	9,832	18.7	9,713	20.0
公債費	5,049	10.4	5,112	9.7	4,781	9.8
普通建設事業	6,210	12.8	8,575	16.3	6,433	13.2
その他	15,024	31.1	16,998	32.4	15,761	32.5

(6) 財政指標等

（百万円／%）

項　目	H30 指標値	全道順位	H29 指標値	全道順位
標準財政規模	24,360	10	24,302	10
財政力指数	0.385	31	0.386	30
実質収支	274	40	104	110
単年度収支	170	6	▲ 11	105
経常収支比率	97.8	13	96.8	11
実質赤字比率	－	－	－	－
連結実質赤字比率	－	－	－	－
実質公債費比率	6.5	137	5.9	143
将来負担比率	61.4	51	54.6	62
基金残高合計	14,622	2	15,040	2
財政調整基金	5,418	3	5,666	2
減債基金	817	41	817	38
その他特定目的基金	8,386	2	8,556	2
地方債現在高	61,400	8	60,731	8
債務負担行為現在高	15,364	4	17,175	3
ラスパイレス指数	99.5	12	99.4	19

(7) 税収

（百万円／%）

区　分	H30 収入済額	徴収率	H29 収入済額	徴収率
市町村民税	4,020	96.6	3,930	95.6
個人	3,407	96.1	3,328	95.1
法人	613	99.8	602	98.5
固定資産税	3,207	96.0	3,244	93.9
土地	666	96.0	675	93.9
家屋	1,885	96.0	1,914	93.9
償却	635	96.0	633	93.9
合計	8,595	96.6	8,565	95.2

(8) 教育、医療、福祉

教育	幼稚園	－ ヶ所
	こども園	1 ヶ所
	小学校	14 ヶ所
	中学校	9 ヶ所
	高等学校	4 ヶ所
医療	病院	2 ヶ所
	診療所	2 ヶ所
	歯科	1 ヶ所
福祉	保育所	4 ヶ所
	養護老人ホーム	－ ヶ所
	特養老人ホーム	－ ヶ所
	軽費老人ホーム	1 ヶ所
	生活保護率（被保護人員/人口）	2.45 %

(9) 公共施設等

公民館		－ 施設
図書館		2 施設
体育館		5 施設
公営住宅		1,982 戸
公園	数	211 ヶ所
	面積	3,870 ㎢
道路	実延長	1,098 ㎞
	面積	14,402 ㎢
上水道	料金	1,490 円
	普及率	99.8 %
下水道	料金	3,413 円
	普及率	90.2 %
ごみ処理人口		81,116 人
し尿処理人口		4,144 人

びばいし
美唄市

団体コード： 012157
市町村類型： Ⅰ－1

所 在 地 〒 072-8660 美唄市西3条南1丁目1番1号
T E L 0126-62-3131
F A X 0126-62-1088
U R L http://www.city.bibai.hokkaido.jp/
E-mail soumu@city.bibai.lg.jp

市長	副市長	議会議員
ばんどう ともふみ 板東 知文 67 歳　1 期目 任期満了日： 5.7.2	いちかわ こうき　1 期目 市川 厚記　任期満了日： 5.9.20 期目 任期満了日： 期目 任期満了日：	議長：かねこ よしひこ 金子 義彦 副議長：さくらい たつお 桜井 龍雄 議員定数 14 人　任期満了日 5. 6.13

市名の由来

アイヌ語の「ピパオイ」(カラス貝がたくさんいるところ)から転訛したもの。

姉妹・友好等都市提携

大治町(愛知県)

地域指定状況

低工	過疎	辺地	公園	離島	特豪	山村	農振	半島	特定
	○				○		○		

行政区画面積 277.69 ㎢ （道内 113 位）

沿　革

明23　沼貝村設置。
明23. 9　市来知外３村戸長役場に属する。
明28. 5. 10　沼貝村戸長役場設置。
明39. 4. 1　市来知村の一部を沼貝村に合併。二級町村制施行、沼貝村とする。
明42. 4. 1　一級町村制施行。
大14. 6. 11　町制施行。
大15. 6. 1　美唄町と改称。
昭25. 4. 1　市制施行。

(1) 人口

区　分	人口（人）	人口密度（人/㎢）	増減率（%）	人口割合（%） 15歳未満	15～64歳	65歳以上	世帯数（世帯）	道内順位 H27.10(国調)	
H17.10.1（国調）	29,083	104.8	▲ 6.7	10.9	60.3	28.8	11,894	人口	30
H22.10.1（国調）	26,034	93.8	▲ 10.5	9.9	57.2	32.9	10,992		
H27.10.1（国調）	23,035	83.0	▲ 11.5	8.6	53.0	38.4	10,173	65歳以上	44
R2 . 1. 1（住基）	21,058	（うち外国住民 57 人）		7.6	50.3	42.1	11,430		

(2) 職員数等

普通会計	280 人
一般行政	202 人
教　育	32 人
消　防	46 人
公営企業等	116 人
うち病院	75 人
計	396 人

(3) 産業構造

産業区分	就業人口（人）	構成比（%）
１次	1,436	14.3
２次	2,097	20.9
３次	6,276	62.5
計（分類不能含む）	10,047	100.0

(4) 基幹産業の状況等

農業	H30農業生産額(道内シェア) 54.0 億円 (0.43%)	H27経営体数 620	主な農産物：米、野菜、豆類、麦類、花き、工芸農作物、雑穀、果実、いも類
漁業	H30漁業生産額(道内シェア) － 億円 (0.00%)	H30経営体数 －	主な水産物：－
工業	R1製造品出荷額等(道内シェア) 159.4 億円 (0.25%)	R1事業所数 40	主な製造品：プラスチック製品、食料品、金属製品、窯業・土石製品、繊維工業
商業	H26商品販売額(道内シェア) 219.0 億円 (0.13%)	H26事業所数 183	主な特産品：菓子類、農産加工品、畜産加工品、パン類
観光	H30観光客入込数(道内シェア) 31.1 万人 (0.21%)	主な観光資源：空知に残る炭鉱関連遺産、アルテピアッツァ美唄、宮島沼	

(5) 歳入・歳出の状況

（百万円／%）

区　分	H30 決算額	構成比	H29 決算額	構成比	H28 決算額	構成比
歳入合計	14,938	100.0	15,504	100.0	15,985	100.0
地方税	2,083	14.0	2,100	13.6	2,106	13.2
地方交付税	6,801	45.5	6,705	43.3	6,876	43.0
普通交付税	5,635		5,632		5,805	
特別交付税	1,166		1,072		1,071	
寄附金	89	0.6	65	0.4	57	0.4
ふるさと納税	76		58		47	
地方債	1,058	7.1	1,138	7.3	1,092	6.8
その他	4,907	32.9	5,495	35.5	5,853	36.6
歳出合計	14,839	100.0	15,488	100.0	15,559	100.0
人件費	2,466	16.6	2,514	16.2	2,416	15.5
職員給与	1,669		1,690		1,607	
物件費	1,990	13.4	1,945	12.6	2,002	12.9
扶助費	2,549	17.2	2,640	17.0	2,796	18.0
公債費	2,008	13.5	2,084	13.5	2,103	13.5
普通建設事業	919	6.2	814	5.3	983	6.3
その他	4,907	33.1	5,492	35.5	5,260	33.8

(6) 財政指標等

（百万円／%）

項　目	H30 指標値	全道順位	H29 指標値	全道順位
標準財政規模	8,560	32	8,611	32
財政力指数	0.268	65	0.264	64
実質収支	93	110	9	178
単年度収支	84	15	▲ 417	174
経常収支比率	101.8	3	102.8	2
実質赤字比率	－	－	－	－
連結実質赤字比率	－	－	－	－
実質公債費比率	13.7	17	14.1	12
将来負担比率	135.9	8	144.5	5
基金残高合計	1,730	138	1,666	147
財政調整基金	866	82	860	92
減債基金	27	156	27	160
その他特定目的基金	838	126	779	128
地方債現在高	15,984	34	16,850	32
債務負担行為現在高	2,074	27	1,562	34
ラスパイレス指数	96.6	115	96.4	119

(7) 税収

（百万円／%）

区　分	H30 収入済額	徴収率	H29 収入済額	徴収率
市町村民税	933	93.7	900	91.9
個人	812	93.0	781	91.1
法人	121	98.2	119	97.5
固定資産税	814	90.3	854	90.7
土地	171	90.1	184	90.6
家屋	450	90.1	465	90.6
償却	179	90.1	191	90.5
合計	2,083	92.6	2,100	91.9

(8) 教育、医療、福祉

教育	幼稚園	1 ヶ所
	こども園	1 ヶ所
	小学校	4 ヶ所
	中学校	3 ヶ所
	高等学校	2 ヶ所
医療	病院	1 ヶ所
	診療所	2 ヶ所
	歯科	－ ヶ所
福祉	保育所	4 ヶ所
	養護老人ホーム	1 ヶ所
	特養老人ホーム	1 ヶ所
	軽費老人ホーム	－ ヶ所
	生活保護率（被保護人員/人口）	2.76 %

(9) 公共施設等

公民館		4 施設
図書館		1 施設
体育館		2 施設
公営住宅		1,040 戸
公園	数	20 ヶ所
	面積	685 ㎢
道路	実延長	505 km
	面積	7,587 ㎢
上水道	料金	2,457 円
	普及率	99.7 %
下水道	料金	4,998 円
	普及率	95.3 %
ごみ処理人口		21,390 人
し尿処理人口		3,435 人

芦別市

あしべつし

団体コード： 012165
市町村類型： Ⅰ－1

所 在 地 〒 075-8711　芦別市北1条東1丁目3番地
T E L 0124-22-2111
F A X 0124-22-9696
U R L https://www.city.ashibetsu.hokkaido.jp/
E-mail ssyomu@city.ashibetsu.hokkaido.jp

市長	副市長	議会議員
おぎはら みつぐ 荻原 貢 69 歳　1 期目 任期満了日： 3.2.25	いなば こういち 稲場 厚一　2 期目 任期満了日： 5.12.31 期目 任期満了日： 期目 任期満了日：	議長：たもり よしたか 田森 良隆 副議長：おがわ まさのり 小川 政憲 議員定数 12 人　任期満了日 5. 4.30

市名の由来

アイヌ語の「ハシュペッ」(低木の中を流れる川)、「アシペッ」(立つ･川)から転訛したもの。

姉妹・友好等都市提携

シャーロットタウン(カナダ)

地域指定状況

低工	過疎	辺地	公園	離島	特豪	山村	農振	半島	特定
	○		道立		○	○	○		○

行政区画面積　865.04 ㎢　（道内　15　位）

沿　革

明23　滝川村を設置し、奈江村を分村。
明30　奈江村の一部をもって、歌志内村を設置。
明33. 6. 1　歌志内村より分村、芦別村とする。
明33. 7. 15　芦別村戸長役場設置。
明39. 4. 1　二級町村制施行、芦別村となる。
大12. 4. 1　一級町村制施行。
昭16. 4. 1　町制施行。
昭28. 4. 1　市制施行。

(1) 人口

区　分	人口（人）	人口密度（人/㎢）	増減率（%）	人口割合（%） 15歳未満	15～64歳	65歳以上	世帯数（世帯）	道内順位 H27.10(国調)	
H17.10.1（国調）	18,899	21.8	▲ 10.1	10.1	55.9	34.0	8,222	人口	47
H22.10.1（国調）	16,628	19.2	▲ 12.0	8.6	52.9	38.5	7,526		
H27.10.1（国調）	14,676	17.0	▲ 11.7	7.6	48.8	43.6	6,862	65歳以上	10
R2 . 1. 1（住基）	13,204	（うち外国住民 36 人）		6.8	46.5	46.6	7,418		

(2) 職員数等

普通会計		197 人
	一般行政	160 人
	教　育	37 人
	消　防	0 人
公営企業等		136 人
	うち病院	101 人
計		333 人

(3) 産業構造

産業区分	就業人口（人）	構成比（%）
1次	642	10.4
2次	1,691	27.5
3次	3,778	61.4
計（分類不能含む）	6,152	100.0

(4) 基幹産業の状況等

農業	H30農業生産額(道内シェア) 26.0 億円 (0.21%)	H27経営体数 258	主な農産物：米、野菜、花き、果実、いも類、雑穀、その他作物、麦類
漁業	H30漁業生産額(道内シェア) － 億円 (0.00%)	H30経営体数 －	主な水産物：－
工業	R1製造品出荷額等(道内シェア) 176.3 億円 (0.28%)	R1事業所数 25	主な製造品：はん用機械器具、食料品、木材・木製品(家具を除く)、印刷・同関連業
商業	H26商品販売額(道内シェア) 126.4 億円 (0.08%)	H26事業所数 136	主な特産品：乳製品、めん類、畜産加工品、農産加工品、菓子類
観光	H30観光客入込数(道内シェア) 91.9 万人 (0.63%)		主な観光資源：空知に残る炭鉱関連遺産、芦別温泉、芦別健夏山笠

(5) 歳入・歳出の状況

（百万円／%）

区　分	H30 決算額	構成比	H29 決算額	構成比	H28 決算額	構成比
歳入合計	10,671	100.0	10,818	100.0	11,329	100.0
地方税	1,443	13.5	1,492	13.8	1,497	13.2
地方交付税	4,715	44.2	4,761	44.0	4,938	43.6
普通交付税	4,017		4,064		4,191	
特別交付税	698		697		746	
寄附金	212	2.0	327	3.0	236	2.1
ふるさと納税	211		328		246	
地方債	856	8.0	786	7.3	697	6.2
その他	3,445	32.3	3,452	31.9	3,961	35.0
歳出合計	10,579	100.0	10,787	100.0	11,311	100.0
人件費	1,786	16.9	1,849	17.1	1,882	16.6
職員給与	1,173		1,189		1,209	
物件費	1,728	16.3	1,754	16.3	1,636	14.5
扶助費	1,373	13.0	1,460	13.5	1,561	13.8
公債費	882	8.3	882	8.2	873	7.7
普通建設事業	850	8.0	849	7.9	699	6.2
その他	3,961	37.4	3,994	37.0	4,659	41.2

(6) 財政指標等

（百万円／%）

項　目	H30 指標値	全道順位	H29 指標値	全道順位
標準財政規模	6,031	46	6,128	46
財政力指数	0.258	75	0.257	70
実質収支	85	122	31	170
単年度収支	54	23	26	39
経常収支比率	98.0	11	94.6	27
実質赤字比率	－	－	－	－
連結実質赤字比率	－	－	－	－
実質公債費比率	6.9	133	7.6	119
将来負担比率	92.3	16	90.9	22
基金残高合計	1,548	147	1,980	127
財政調整基金	422	156	422	162
減債基金	15	162	299	106
その他特定目的基金	1,111	111	1,258	102
地方債現在高	9,970	60	9,922	61
債務負担行為現在高	1,643	33	1,903	27
ラスパイレス指数	94.3	172	94.5	163

(7) 税収

（百万円／%）

区　分	H30 収入済額	徴収率	H29 収入済額	徴収率
市町村民税	495	94.5	509	94.4
個人	424	93.7	425	93.2
法人	71	99.8	83	98.8
固定資産税	730	93.7	758	93.1
土地	72	92.8	80	92.0
家屋	286	92.8	297	92.2
償却	267	92.8	278	92.1
合計	1,443	94.5	1,492	94.1

(8) 教育、医療、福祉

教育	幼稚園	－ ヶ所
	こども園	－ ヶ所
	小学校	2 ヶ所
	中学校	2 ヶ所
	高等学校	1 ヶ所
医療	病院	1 ヶ所
	診療所	－ ヶ所
	歯科	－ ヶ所
福祉	保育所	1 ヶ所
	養護老人ホーム	－ ヶ所
	特養老人ホーム	－ ヶ所
	軽費老人ホーム	－ ヶ所
	生活保護率（被保護人員/人口）	2.01 %

(9) 公共施設等

公民館		－ 施設
図書館		1 施設
体育館		2 施設
公営住宅		1,776 戸
公園	数	57 ヶ所
	面積	1,493 ㎢
道路	実延長	333 km
	面積	4,167 ㎢
上水道	料金	1,986 円
	普及率	96.9 %
下水道	料金	4,946 円
	普及率	87.7 %
ごみ処理人口		13,413 人
し尿処理人口		3,054 人

あかびらし
赤平市

団体コード： 012181
市町村類型： Ⅰ－３

所 在 地 〒 079-1192　赤平市泉町4丁目1番地
T　E　L 0125-32-2211
F　A　X 0125-32-5033
U　R　L http://www.city.akabira.hokkaido.jp/
E-mail　kikaku@city.akabira.hokkaido.jp

市長	副市長	議会議員	
はたけやま わたる 畠山 渉 52 歳　1 期目 任期満了日： 5.4.30	ながかわ いくろう 永川 郁郎　1 期目 任期満了日： 5.7.6	議　長	わかやま たけのぶ 若山 武信
	期目 任期満了日：	副議長	たけむら けいいち 竹村 恵一
	期目 任期満了日：	議員定数 10 人	任期満了日 5. 4.30

市名の由来

アイヌ語の「アカピラ」(山稜のガケ)に由来したもの。

姉妹・友好等都市提携

三陟(韓国)、汨羅(中国)、加賀市(石川県)

地域指定状況

低工	過疎	辺地	公園	離島	特豪	山村	農振	半島	特定
	○				○		○		

行政区画面積　129.88 ㎢　（道内　154　位）

沿　革

明23	滝川村の所管となる。
明23	滝川村から奈江村が新設。
明30．７．１	奈江村より分村、歌志内村とする。
明32	歌志内村戸長役場設置。
明33	芦別村を分村。
明39．４．１	二級町村制施行、歌志内村とする。
大８．４．１	一級町村制施行。
大11．４．１	歌志内村より分村、二級町村制施行、赤平村とする。
昭４．４．１	一級町村制施行。
昭18．２．１	町制施行。
昭29．７．１	市制施行。

(1) 人口

区　分	人口（人）	人口密度（人/㎢）	増減率（%）	人口割合（%） 15歳未満	15～64歳	65歳以上	世帯数（世帯）	道内順位 H27.10(国調)	
H17.10.1（国調）	14,401	110.9	▲ 8.6	9.7	55.7	34.6	6,202	人口	53
H22.10.1（国調）	12,637	97.3	▲ 12.2	8.5	52.7	38.8	5,585		
H27.10.1（国調）	11,105	85.5	▲ 12.1	7.5	47.8	44.7	4,980	65歳以上	7
R2．1．1（住基）	9,906	（うち外国住民　71　人）		6.9	46.2	47.0	5,804		

(2) 職員数等

普通会計	129 人
一般行政	111 人
教　育	18 人
消　防	0 人
公営企業等	117 人
うち病院	93 人
計	246 人

(3) 産業構造

産業区分	就業人口（人）	構成比（%）
１次	207	4.6
２次	1,219	27.2
３次	2,994	66.9
計（分類不能含む）	4,474	100.0

(4) 基幹産業の状況等

農業	H30農業生産額(道内シェア) 6.3　億円　(0.05%)	H27経営体数 77	主な農産物　：米、野菜、雑穀
漁業	H30漁業生産額(道内シェア) －　億円　(0.00%)	H30経営体数 －	主な水産物　：　－
工業	R1製造品出荷額等(道内シェア) 220.3　億円　(0.35%)	R1事業所数 23	主な製造品　：木材・木製品(家具を除く)、食料品
商業	H26商品販売額(道内シェア) 117.9　億円　(0.07%)	H26事業所数 107	主な特産品　：菓子類、畜産加工品
観光	H30観光客入込数(道内シェア) 22.4　万人　(0.15%)	主な観光資源　：空知に残る炭鉱関連遺産	

(5) 歳入・歳出の状況

（百万円／%）

区　分	H30 決算額	構成比	H29 決算額	構成比	H28 決算額	構成比
歳入合計	11,081	100.0	10,969	100.0	9,481	100.0
地方税	840	7.6	865	7.9	870	9.2
地方交付税	4,291	38.7	4,228	38.6	4,210	44.4
普通交付税	3,338		3,304		3,301	
特別交付税	953		924		909	
寄附金	349	3.2	295	2.7	206	2.2
ふるさと納税	337		283		196	
地方債	1,911	17.3	1,852	16.9	942	9.9
その他	3,690	33.3	3,728	34.0	3,253	34.3
歳出合計	10,777	100.0	10,614	100.0	9,195	100.0
人件費	1,184	11.0	1,192	11.2	1,175	12.8
職員給与	736		720		698	
物件費	1,231	11.4	1,055	9.9	930	10.1
扶助費	1,429	13.3	1,481	14.0	1,481	16.1
公債費	877	8.1	945	8.9	959	10.4
普通建設事業	2,649	24.6	2,536	23.9	1,090	11.9
その他	3,407	31.6	3,405	32.1	3,560	38.7

(6) 財政指標等

（百万円／%）

項　目	H30 指標値	全道順位	H29 指標値	全道順位
標準財政規模	4,606	64	4,576	67
財政力指数	0.208	107	0.208	100
実質収支	304	33	355	28
単年度収支	▲ 51	146	85	17
経常収支比率	93.9	41	101.1	4
実質赤字比率	－	－	－	－
連結実質赤字比率	－	－	－	－
実質公債費比率	13.9	15	16.1	4
将来負担比率	128.0	10	129.8	10
基金残高合計	2,441	113	2,634	106
財政調整基金	1,395	43	1,790	30
減債基金	433	73	135	132
その他特定目的基金	612	145	709	134
地方債現在高	11,881	45	10,767	53
債務負担行為現在高	132	116	196	98
ラスパイレス指数	95.9	143	98.0	59

(7) 税収

（百万円／%）

区　分	H30 収入済額	徴収率	H29 収入済額	徴収率
市町村民税	376	97.1	388	97.7
個人	324	96.9	321	97.3
法人	52	98.2	66	98.5
固定資産税	304	96.0	311	95.4
土地	37	95.9	42	95.5
家屋	185	95.9	193	95.5
償却	76	95.9	71	95.9
合計	840	96.9	865	96.9

(8) 教育、医療、福祉

教育	幼稚園	1 ヶ所
	こども園	－ ヶ所
	小学校	3 ヶ所
	中学校	1 ヶ所
	高等学校	－ ヶ所
医療	病院	1 ヶ所
	診療所	－ ヶ所
	歯科	－ ヶ所
福祉	保育所	2 ヶ所
	養護老人ホーム	－ ヶ所
	特養老人ホーム	－ ヶ所
	軽費老人ホーム	－ ヶ所
	生活保護率（被保護人員/人口）	2.89 %

(9) 公共施設等

公民館		3 施設
図書館		1 施設
体育館		2 施設
公営住宅		2,250 戸
公園	数	45 ヶ所
	面積	846 ㎡
道路	実延長	161 km
	面積	2,252 ㎢
上水道	料金	2,396 円
	普及率	97.8 %
下水道	料金	4,622 円
	普及率	86.4 %
ごみ処理人口		10,108 人
し尿処理人口		1,966 人

みかさし
三笠市

団体コード： 012220
市町村類型： Ⅰ－３

所 在 地 〒 068-2192　三笠市幸町2番地
T　E　L 01267-2-3181
F　A　X 01267-2-7880
U　R　L https://www.city.mikasa.hokkaido.jp/
E-mail postmaster@city.mikasa.hokkaido.jp

市長	副市長	議会議員	
さいじょう けんさく 西城 賢策 69 歳　2 期目 任期満了日： 5.4.30	みぎた さとし 右田 敏　1 期目 任期満了日： 5.5.14	議　長	たけだ ていいち 武田 悌一
	期目 任期満了日：	副議長	たにうち じゅんや 谷内 純哉
	期目 任期満了日：	議員定数 10 人	任期満了日 5. 4.30

市名の由来

三笠山の名をとって名付けたもの。

姉妹・友好等都市提携

－

地域指定状況

低工	過疎	辺地	公園	離島	特豪	山村	農振	半島	特定
	○		道立		○		○		○

行政区画面積　302.52 ㎢　（道内　103　位）

沿　革

明15	市来知村設置。
明16	幌内村設置。
明17．9	市来知外１村戸長役場設置。
明22	幾春別村設置。
明22．5	市来知外２村戸長役場設置。
明24．3	市来知外４村戸長役場設置。
明28	市来知外２村戸長役場設置。
明28．5	沼貝村を分村。
明39．4．1	幌内村と幾春別村が合併、二級町村制施行、三笠山村とする。
大12．4．1	一級町村制施行。
昭17．9．1	三笠村と改称し、同時に町制施行、三笠町とする。
昭32．4．1	市制施行。

(1) 人口

区　分	人口（人）	人口密度（人/㎢）	増減率（%）	人口割合（%） 15歳未満	15～64歳	65歳以上	世帯数（世帯）	道内順位 H27.10(国調)	
H17.10.1（国調）	11,927	39.4	▲ 12.0	8.2	53.5	38.3	5,422	人口	62
H22.10.1（国調）	10,221	33.8	▲ 14.3	7.6	50.1	42.3	4,776		
H27.10.1（国調）	9,076	30.0	▲ 11.2	7.6	46.3	46.1	4,254	65歳以上	4
R2．1．1（住基）	8,302	（うち外国住民 16 人）		8.0	45.2	46.8	4,801		

(2) 職員数等

普通会計	177 人
一般行政	113 人
教　育	32 人
消　防	32 人
公営企業等	133 人
うち病院	116 人
計	310 人

(3) 産業構造

産業区分	就業人口（人）	構成比（%）
１次	310	9.1
２次	667	19.6
３次	2,413	71.0
計（分類不能含む）	3,400	100.0

(4) 基幹産業の状況等

農業	H30農業生産額(道内シェア) 21.7 億円 (0.17%)	H27経営体数 80	主な農産物：野菜、米、果実、麦類、豆類、いも類、その他作物
漁業	H30漁業生産額(道内シェア) － 億円 (0.00%)	H30経営体数 －	主な水産物：－
工業	R1製造品出荷額等(道内シェア) 113.7 億円 (0.18%)	R1事業所数 20	主な製造品：金属製品、プラスチック製品、食料品
商業	H26商品販売額(道内シェア) 130.6 億円 (0.08%)	H26事業所数 100	主な特産品：飲料、菓子類、農産加工品、畜産加工品、パン類、酒類
観光	H30観光客入込数(道内シェア) 136.6 万人 (0.94%)	主な観光資源：空知に残る炭鉱関連遺産、桂沢国設ｽｷｰ場、桂沢湖、ﾌｧﾐﾘｰﾗﾝﾄﾞみかさ遊園、みかさ梅まつり	

(5) 歳入・歳出の状況

（百万円／%）

区　分	H30 決算額	構成比	H29 決算額	構成比	H28 決算額	構成比
歳入合計	11,021	100.0	10,795	100.0	10,033	100.0
地方税	892	8.1	895	8.3	882	8.8
地方交付税	4,553	41.3	4,614	42.7	4,629	46.1
普通交付税	3,407		3,499		3,526	
特別交付税	1,146		1,115		1,103	
寄附金	130	1.2	199	1.9	35	0.4
ふるさと納税	127		96		32	
地方債	871	7.9	1,174	10.9	1,065	10.6
その他	4,575	41.5	3,913	36.2	3,423	34.1
歳出合計	10,889	100.0	10,627	100.0	9,879	100.0
人件費	1,426	13.1	1,383	13.0	1,370	13.9
職員給与	964		925		921	
物件費	1,375	12.6	1,289	12.1	1,280	13.0
扶助費	1,385	12.7	1,422	13.4	1,548	15.7
公債費	858	7.9	795	7.5	755	7.7
普通建設事業	1,158	10.6	1,761	16.6	1,615	16.3
その他	4,687	43.1	3,977	37.4	3,310	33.5

(6) 財政指標等

（百万円／%）

項　目	H30 指標値	全道順位	H29 指標値	全道順位
標準財政規模	4,678	62	4,755	62
財政力指数	0.197	113	0.194	111
実質収支	129	88	155	75
単年度収支	▲ 26	124	4	69
経常収支比率	98.7	7	93.7	35
実質赤字比率	－	－	－	－
連結実質赤字比率	－	－	－	－
実質公債費比率	7.4	125	6.5	133
将来負担比率	45.6	66	64.5	51
基金残高合計	2,477	112	1,755	142
財政調整基金	752	94	974	82
減債基金	223	112	183	123
その他特定目的基金	1,501	89	598	150
地方債現在高	10,372	54	10,280	59
債務負担行為現在高	1,120	44	847	52
ラスパイレス指数	97.5	76	97.2	88

(7) 税収

（百万円／%）

区　分	H30 収入済額	徴収率	H29 収入済額	徴収率
市町村民税	347	96.4	330	96.2
個人	263	96.1	253	95.8
法人	84	97.3	77	97.5
固定資産税	434	86.7	448	87.8
土地	80	86.4	78	87.6
家屋	242	86.4	260	87.5
償却	103	86.4	101	87.8
合計	892	91.7	895	92.2

(8) 教育、医療、福祉

教育	幼稚園	－ ヶ所
	こども園	－ ヶ所
	小学校	2 ヶ所
	中学校	2 ヶ所
	高等学校	1 ヶ所
医療	病院	1 ヶ所
	診療所	3 ヶ所
	歯科	－ ヶ所
福祉	保育所	2 ヶ所
	養護老人ホーム	1 ヶ所
	特養老人ホーム	1 ヶ所
	軽費老人ホーム	－ ヶ所
	生活保護率（被保護人員/人口）	3.32 %

(9) 公共施設等

公民館		1 施設
図書館		1 施設
体育館		3 施設
公営住宅		2,212 戸
公園	数	46 ヶ所
	面積	629 ㎡
道路	実延長	173 km
	面積	2,519 ㎡
上水道	料金	2,402 円
	普及率	99.7 %
下水道	料金	5,222 円
	普及率	86.8 %
ごみ処理人口		8,432 人
し尿処理人口		1,809 人

たきかわし
滝川市

団体コード： 012254
市町村類型： Ⅰ－３

所 在 地 〒 073-8686 滝川市大町1丁目2番15号
T E L 0125-23-1234
F A X 0125-23-5775
U R L http://www.city.takikawa.hokkaido.jp/
E-mail info@city.takikawa.hokkaido.jp

市長	副市長	議会議員	
まえだ こうきち 前田 康吉 66 歳 3 期目 任期満了日： 5.4.26	ちだ ふみお 2 期目 千田 史朗 任期満了日： 5.5.12	議 長	せきとう たつや 関藤 龍也
	期目 （H28.4.1から欠員） 任期満了日：	副議長	ほんま やすあき 本間 保昭
	期目 任期満了日：	議員定数 16 人	任期満了日 5. 4.29

市名の由来

アイヌ語の「ソーラプチ」(滝下る所)を意訳したもの。

姉妹・友好等都市提携

スプリングフィールド(アメリカ)、栃木市(栃木県)、名護市(沖縄県)

地域指定状況

低工	過疎	辺地	公園	離島	特豪	山村	農振	半島	特定
○					○		○		

行政区画面積 115.90 ㎢ （道内 157 位）

沿　革

明23. 1. 28 滝川村戸長役場設置。
明23. 奈江村が分離。
明32. 音江村が分離。
明39. 4. 1 二級町村制施行、滝川村とする。
明42. 4. 1 二級町村江部乙村を分村すると同時に一級町村制施行。
明43. 11. 3 町制施行。
大4. 一級町村制施行。(江部乙村)
昭27. 町政施行。(江部乙町)
昭33. 7. 1 市制施行。
昭46. 4. 1 滝川市、江部乙町を廃し、滝川市設置。

(1) 人口

区　分	人口（人）	人口密度（人/㎢）	増減率（%）	人口割合（%） 15歳未満	15～64歳	65歳以上	世帯数（世帯）	道内順位 H27.10(国調)	
H17.10.1（国調）	45,562	393.4	▲ 2.8	12.8	63.3	23.9	19,314	人口	19
H22.10.1（国調）	43,170	372.7	▲ 5.2	11.9	60.5	27.6	18,947		
H27.10.1（国調）	41,192	355.4	▲ 4.6	10.9	56.4	32.7	18,651	65歳以上	111
R2 . 1. 1（住基）	39,861	（うち外国住民 115 人）		10.2	55.3	34.5	21,422		

(2) 職員数等

普通会計		328 人
	一般行政	234 人
	教　育	94 人
	消　防	0 人
公営企業等		354 人
	うち病院	325 人
計		682 人

(3) 産業構造

産業区分	就業人口（人）	構成比（%）
１次	926	4.9
２次	3,385	18.0
３次	13,819	73.3
計（分類不能含む）	18,850	100.0

(4) 基幹産業の状況等

農業	H30農業生産額(道内シェア) 39.9 億円 (0.32%)	H27経営体数 344	主な農産物 ： 米、野菜、麦類、果実、豆類、雑穀、花き、工芸農作物
漁業	H30漁業生産額(道内シェア) － 億円 (0.00%)	H30経営体数 －	主な水産物 ： －
工業	R1製造品出荷額等(道内シェア) 131.2 億円 (0.21%)	R1事業所数 22	主な製造品 ： 食料品、金属製品
商業	H26商品販売額(道内シェア) 936.9 億円 (0.57%)	H26事業所数 394	主な特産品 ： 飲料、農産加工品、畜産加工品、酒類、菓子類、めん類
観光	H30観光客入込数(道内シェア) 65.6 万人 (0.45%)	主な観光資源 ： 空知に残る炭鉱関連遺産	

(5) 歳入・歳出の状況

（百万円／%）

区　分	H30 決算額	構成比	H29 決算額	構成比	H28 決算額	構成比
歳入合計	21,378	100.0	21,082	100.0	21,901	100.0
地方税	4,356	20.4	4,367	20.7	4,323	19.7
地方交付税	6,695	31.3	7,049	33.4	7,060	32.2
普通交付税	5,878		6,165		6,247	
特別交付税	816		884		813	
寄附金	831	3.9	209	1.0	310	1.4
ふるさと納税	812		183		118	
地方債	1,325	6.2	1,138	5.4	1,754	8.0
その他	8,172	38.2	8,319	39.5	8,455	38.6
歳出合計	20,606	100.0	20,359	100.0	21,308	100.0
人件費	3,337	16.2	3,398	16.7	3,551	16.7
職員給与	2,037		2,081		2,128	
物件費	1,894	9.2	1,790	8.8	1,840	8.6
扶助費	3,884	18.9	4,078	20.0	4,140	19.4
公債費	2,056	10.0	2,163	10.6	2,326	10.9
普通建設事業	1,249	6.1	1,280	6.3	1,776	8.3
その他	8,185	39.7	7,650	37.6	7,676	36.0

(6) 財政指標等

（百万円／%）

項　目	H30 指標値	全道順位	H29 指標値	全道順位
標準財政規模	11,455	22	11,712	21
財政力指数	0.394	29	0.384	31
実質収支	766	8	723	6
単年度収支	44	26	130	8
経常収支比率	94.9	30	95.5	17
実質赤字比率	－	－	－	－
連結実質赤字比率	－	－	－	－
実質公債費比率	10.2	62	10.6	48
将来負担比率	88.2	20	98.7	15
基金残高合計	2,638	104	2,257	118
財政調整基金	1,040	70	1,039	76
減債基金	193	120	193	120
その他特定目的基金	1,406	95	1,024	116
地方債現在高	18,953	28	19,508	28
債務負担行為現在高	193	101	292	87
ラスパイレス指数	98.5	44	99.3	23

(7) 税収

（百万円／%）

区　分	H30 収入済額	徴収率	H29 収入済額	徴収率
市町村民税	2,048	94.9	2,050	94.3
個人	1,717	94.7	1,684	94.1
法人	331	95.8	366	95.8
固定資産税	1,578	81.7	1,574	81.6
土地	269	81.5	276	81.4
家屋	1,044	81.5	1,042	81.5
償却	250	81.5	242	81.5
合計	4,356	89.1	4,367	88.9

(8) 教育、医療、福祉

教育	幼稚園	－ ヶ所
	こども園	－ ヶ所
	小学校	6 ヶ所
	中学校	4 ヶ所
	高等学校	3 ヶ所
医療	病院	1 ヶ所
	診療所	－ ヶ所
	歯科	－ ヶ所
福祉	保育所	2 ヶ所
	養護老人ホーム	－ ヶ所
	特養老人ホーム	－ ヶ所
	軽費老人ホーム	－ ヶ所
	生活保護率（被保護人員/人口）	1.60 %

(9) 公共施設等

公民館		1 施設
図書館		1 施設
体育館		2 施設
公営住宅		1,802 戸
公園	数	71 ヶ所
	面積	2,853 ㎢
道路	実延長	453 km
	面積	6,277 ㎢
上水道	料金	2,168 円
	普及率	99.7 %
下水道	料金	3,954 円
	普及率	96.2 %
ごみ処理人口		39,997 人
し尿処理人口		3,901 人

すながわし
砂川市

団体コード： 012262
市町村類型： Ⅰ－３

所 在 地 〒 073-0195 砂川市西6条北3丁目1番1号
T E L 0125-54-2121
F A X 0125-54-2568
U R L http://www.city.sunagawa.hokkaido.jp/
E-mail shomu@city.sunagawa.lg.jp

市長	副市長	議会議員	
よしおか まさふみ 善岡 雅文 70 歳　3 期目 任期満了日： 5.4.26	ゆあさ かつみ　1 期目 湯浅 克己　任期満了日： 5.5.10 期目 任期満了日： 期目 任期満了日：	議　長	みずしま みきこ 水島 美喜子
		副議長	ますやま ひろし 増山 裕司
		議員定数 13 人	任期満了日 5. 4.30

市名の由来

アイヌ語の「オタ･ウシ･ナイ」(「オタ」は砂、「ウシ」は多い、「ナイ」は川)を意訳したもの。

姉妹・友好等都市提携

－

地域指定状況

低工	過疎	辺地	公園	離島	特豪	山村	農振	半島	特定
	○				○		○		

行政区画面積　78.68 ㎢　（道内 171 位）

沿　革

明23　奈江村が設置。
明28．4　奈江村戸長役場設置。
明30　奈江村から歌志内村が分村。
明35．4．1　二級町村制施行、奈江村とする。
明36．8．23　砂川村と改称。
明40．4．1　一級町村制施行。
大12．6．15　町制施行。
昭19　奈井江村を分離。
昭24　上砂川町を分離。
昭33．7．1　市制施行。

(1) 人口

区　分	人口（人）	人口密度（人/㎢）	増減率（%）	人口割合（%） 15歳未満	15～64歳	65歳以上	世帯数（世帯）	道内順位 H27.10(国調)	
H17.10.1（国調）	20,068	255.0	▲ 4.8	12.0	60.0	28.0	8,348	人口	41
H22.10.1（国調）	19,056	242.2	▲ 5.0	11.3	57.6	31.1	8,415		
H27.10.1（国調）	17,694	224.9	▲ 7.1	10.0	53.4	36.5	7,858	65歳以上	72
R2．1．1（住基）	16,848	（うち外国住民 33 人）		9.2	52.1	38.7	8,843		

(2) 職員数等

普通会計		188 人
	一般行政	163 人
	教　育	25 人
	消　防	0 人
公営企業等		819 人
	うち病院	804 人
計		1,007 人

(3) 産業構造

産業区分	就業人口（人）	構成比（%）
１次	463	6.0
２次	1,755	22.7
３次	5,339	69.0
計（分類不能含む）	7,740	100.0

(4) 基幹産業の状況等

農業	H30農業生産額(道内シェア) 27.1 億円 (0.22%)	H27経営体数 209	主な農産物 ： 野菜、米、花き、果実、雑穀
漁業	H30漁業生産額(道内シェア) － 億円 (0.00%)	H30経営体数 －	主な水産物 ： －
工業	R1製造品出荷額等(道内シェア) 264.1 億円 (0.42%)	R1事業所数 22	主な製造品 ： 食料品、化学工業
商業	H26商品販売額(道内シェア) 449.7 億円 (0.27%)	H26事業所数 173	主な特産品 ： 飲料、菓子類、乳製品、工芸・クラフト品
観光	H30観光客入込数(道内シェア) 162.3 万人 (1.11%)	主な観光資源 ： 北海道子どもの国	

(5) 歳入・歳出の状況

（百万円／%）

区　分	H30 決算額	構成比	H29 決算額	構成比	H28 決算額	構成比
歳入合計	12,590	100.0	13,242	100.0	12,981	100.0
地方税	2,078	16.5	2,070	15.6	2,090	16.1
地方交付税	4,781	38.0	4,782	36.1	4,833	37.2
普通交付税	3,996		4,052		4,093	
特別交付税	785		730		740	
寄附金	282	2.2	139	1.1	159	1.2
ふるさと納税	353		143		210	
地方債	1,206	9.6	1,523	11.5	1,187	9.1
その他	4,243	33.7	4,728	35.7	4,713	36.3
歳出合計	12,148	100.0	12,838	100.0	12,569	100.0
人件費	1,655	13.6	1,600	12.5	1,565	12.5
職員給与	966		953		912	
物件費	1,328	10.9	1,399	10.9	1,290	10.3
扶助費	1,521	12.5	1,626	12.7	1,659	13.2
公債費	1,134	9.3	1,196	9.3	1,224	9.7
普通建設事業	1,172	9.7	1,846	14.4	1,200	9.6
その他	5,337	43.9	5,170	40.3	5,632	44.8

(6) 財政指標等

（百万円／%）

項　目	H30 指標値	全道順位	H29 指標値	全道順位
標準財政規模	6,674	41	6,751	40
財政力指数	0.317	45	0.313	44
実質収支	424	18	403	23
単年度収支	20,932	45	▲ 8	99
経常収支比率	83.0	136	82.7	126
実質赤字比率	－	－	－	－
連結実質赤字比率	－	－	－	－
実質公債費比率	4.6	159	5.8	145
将来負担比率	17.0	94	14.9	92
基金残高合計	3,066	82	2,869	94
財政調整基金	1,278	54	1,416	53
減債基金	96	138	95	140
その他特定目的基金	1,692	82	1,357	95
地方債現在高	12,585	41	12,440	41
債務負担行為現在高	2,528	23	1,685	29
ラスパイレス指数	99.2	20	99.5	17

(7) 税収

（百万円／%）

区　分	H30 収入済額	徴収率	H29 収入済額	徴収率
市町村民税	890	99.2	862	98.9
個人	725	99.0	704	98.7
法人	166	99.8	159	100.0
固定資産税	897	97.8	910	97.7
土地	177	97.8	191	97.4
家屋	476	97.8	485	97.8
償却	237	97.8	227	97.4
合計	2,078	98.6	2,070	98.4

(8) 教育、医療、福祉

教育	幼稚園	－ ヶ所
	こども園	－ ヶ所
	小学校	5 ヶ所
	中学校	2 ヶ所
	高等学校	1 ヶ所
医療	病院	1 ヶ所
	診療所	－ ヶ所
	歯科	－ ヶ所
福祉	保育所	3 ヶ所
	養護老人ホーム	－ ヶ所
	特養老人ホーム	－ ヶ所
	軽費老人ホーム	－ ヶ所
	生活保護率（被保護人員/人口）	1.56 %

(9) 公共施設等

公民館		1 施設
図書館		1 施設
体育館		2 施設
公営住宅		1,343 戸
公園	数	25 ヶ所
	面積	1,303 ㎢
道路	実延長	239 km
	面積	4,113 ㎢
上水道	料金	2,168 円
	普及率	101.7 %
下水道	料金	4,670 円
	普及率	95.6 %
ごみ処理人口		17,137 人
し尿処理人口		1,028 人

うたしないし
歌志内市

団体コード： 012271
市町村類型： Ⅰ－３

所 在 地 〒 073-0492　歌志内市字本町5番地
T　E　L 0125-42-3211
F　A　X 0125-42-4111
U　R　L http://www.city.utashinai.hokkaido.jp/
E-mail　info@city.utashinai.lg.jp

市長	副市長	議会議員	
むらかみ たかおき 村上 隆興 73 歳　2 期目 任期満了日： 2.10.25	いわさき ゆうえつ　2 期目 岩﨑 雄逸　任期満了日： 2.11.8 期目 任期満了日： 期目 任期満了日：	議　長	かわの としお 川野 敏夫
		副議長	めが さとし 女鹿 聡
		議員定数 8 人	任期満了日 5. 4.30

市名の由来

市内を流れる「ペンケウタシュナイ川」の名に由来したもの。

姉妹・友好等都市提携

－

地域指定状況

低工	過疎	辺地	公園	離島	特豪	山村	農振	半島	特定
	○								

行政区画面積　55.95 ㎢　（道内　176　位）

沿　革

明23	滝川村が設置。
〃	滝川村の一部から、奈江村が設置。
明30．７．15	奈江村より分村。
明32	歌志内村外１村戸長役場設置。
明33	西部を芦別村として分村。
明39．４．１	二級町村制施行、歌志内村とする。
大８．４．１	一級町村制施行。
大11	赤平村を分村。
昭15．４．１	町制施行。
昭33．７．１	市制施行。

(1) 人口

区　分	人口（人）	人口密度（人/㎢）	増減率（%）	人口割合（%） 15歳未満	15～64歳	65歳以上	世帯数（世帯）	道内順位 H27.10(国調)	
H17.10.1（国調）	5,221	93.2	▲ 12.1	8.5	54.7	36.8	2,335	人口	130
H22.10.1（国調）	4,387	78.4	▲ 16.0	7.7	51.1	41.2	2,000		
H27.10.1（国調）	3,585	64.1	▲ 18.3	6.1	47.3	46.6	1,665	65歳以上	3
R2．1．1（住基）	3,130 （うち外国住民 6 人）			4.9	43.5	51.6	1,834		

(2) 職員数等

普通会計	106 人
一般行政	73 人
教　育	10 人
消　防	23 人
公営企業等	28 人
うち病院	25 人
計	134 人

(3) 産業構造

産業区分	就業人口（人）	構成比（%）
１次	34	2.6
２次	329	25.2
３次	940	72.0
計（分類不能含む）	1,306	100.0

(4) 基幹産業の状況等

農業	H30農業生産額(道内シェア) 0.0 億円 (0.00%)	H27経営体数 3	主な農産物 ： －
漁業	H30漁業生産額(道内シェア) － 億円 (0.00%)	H30経営体数 －	主な水産物 ： －
工業	R1製造品出荷額等(道内シェア) 0.0 億円 (0.00%)	R1事業所数 2	主な製造品 ：
商業	H26商品販売額(道内シェア) 58.5 億円 (0.04%)	H26事業所数 30	主な特産品 ： 農産加工品、畜産加工品
観光	H30観光客入込数(道内シェア) 33.3 万人 (0.23%)	主な観光資源	： 空知に残る炭鉱関連遺産、かもい岳の雲海

(5) 歳入・歳出の状況

（百万円／%）

区　分	H30 決算額	構成比	H29 決算額	構成比	H28 決算額	構成比
歳入合計	4,628	100.0	6,015	100.0	4,634	100.0
地方税	205	4.4	203	3.4	216	4.7
地方交付税	2,492	53.9	2,516	41.8	2,676	57.8
普通交付税	1,828		1,862		1,998	
特別交付税	665		654		678	
寄附金	6	0.1	8	0.1	5	0.1
ふるさと納税	5		4		5	
地方債	475	10.3	332	5.5	387	8.3
その他	1,450	31.3	2,956	49.1	1,350	29.1
歳出合計	4,448	100.0	5,823	100.0	4,508	100.0
人件費	935	21.0	933	16.0	926	20.5
職員給与	602		597		586	
物件費	528	11.9	558	9.6	528	11.7
扶助費	596	13.4	635	10.9	650	14.4
公債費	593	13.3	498	8.6	466	10.3
普通建設事業	561	12.6	394	6.8	469	10.4
その他	1,236	27.8	2,805	48.2	1,470	32.6

(6) 財政指標等

（百万円／%）

項　目	H30 指標値	全道順位	H29 指標値	全道順位
標準財政規模	2,176	153	2,228	152
財政力指数	0.108	172	0.108	172
実質収支	180	64	174	69
単年度収支	6	73	48	22
経常収支比率	96.0	23	96.1	16
実質赤字比率	－	－	－	－
連結実質赤字比率	－	－	－	－
実質公債費比率	13.7	17	12.4	25
将来負担比率	－	－	－	－
基金残高合計	2,973	85	3,050	87
財政調整基金	690	106	640	130
減債基金	250	107	370	86
その他特定目的基金	2,033	64	2,040	61
地方債現在高	3,874	153	3,956	152
債務負担行為現在高	20	158	13	164
ラスパイレス指数	95.2	160	93.8	170

(7) 税収

（百万円／%）

区　分	H30 収入済額	徴収率	H29 収入済額	徴収率
市町村民税	114	95.3	107	94.7
個人	92	94.2	91	92.9
法人	22	100.0	15	100.0
固定資産税	57	92.3	61	89.7
土地	4	92.3	4	100.0
家屋	36	92.3	37	90.2
償却	17	92.3	20	90.9
合計	205	95.1	203	93.5

(8) 教育、医療、福祉

教育	幼稚園	－ ヶ所
	こども園	1 ヶ所
	小学校	1 ヶ所
	中学校	1 ヶ所
	高等学校	－ ヶ所
医療	病院	1 ヶ所
	診療所	1 ヶ所
	歯科	－ ヶ所
福祉	保育所	－ ヶ所
	養護老人ホーム	－ ヶ所
	特養老人ホーム	－ ヶ所
	軽費老人ホーム	－ ヶ所
	生活保護率（被保護人員/人口）	3.77 %

(9) 公共施設等

公民館		－ 施設
図書館		1 施設
体育館		1 施設
公営住宅		1,220 戸
公園	数	16 ヶ所
	面積	354 ㎢
道路	実延長	53 ㎞
	面積	701 ㎢
上水道	料金	2,168 円
	普及率	99.8 %
下水道	料金	4,709 円
	普及率	99.0 %
ごみ処理人口		3,232 人
し尿処理人口		172 人

ふかがわし
深川市

団体コード： 012289
市町村類型： Ⅰ－1

所 在 地 〒 074-8650 深川市2条17番17号
T E L 0164-26-2228
F A X 0164-22-8134
U R L https://www.city.fukagawa.lg.jp/
E-mail soumu@city.fukagawa.lg.jp

市長	副市長		議会議員	
やました たかふみ 山下 貴史 67 歳　4 期目 任期満了日： 5.1.20	はやかわ まさのり 早川 雅典	1 期目 任期満了日： 6.3.31	議　長	つるおか けいじ 鶴岡 恵司
		期目 任期満了日：	副議長	たなか まさゆき 田中 昌幸
		期目 任期満了日：	議員定数 14 人	任期満了日 5. 6.17

市名の由来

アイヌ語の「メム」(清き水)、「オーホナイ」(深い川)に由来したもの。

姉妹・友好等都市提携

アボツフォード(カナダ)

地域指定状況

低工	過疎	辺地	公園	離島	特豪	山村	農振	半島	特定
△	○				○	△	○		△

行政区画面積　529.42 ㎢　（道内　61　位）

沿　革

明23	滝川村設置。
明25	深川村設置、雨竜郡戸長役場の管轄となる。
明28．6．1	深川村戸長役場設置。
明32	滝川村から音江村が分村し戸長役場設置。
明34	深川村、一已村、秩父別村に分村。
明35．4．1	二級町村制施行。(深川村)
明39	二級町村制施行。(一已村)
明40．4．1	一級町村制施行。(深川村)
明42	二級町村制施行。(音江村)
大4	一已村から二級町村多度志村を分村。
大7．1．1	町制施行。(深川町)
大9	一已村から二級町村納内村を分村。
大10	一級町村制施行。(一已村)
大12	妹背牛村を分村。
昭38．5．1	深川町、一已村、納内村、音江村を廃し、深川市設置。
昭45．4．1	多度志町を編入。

(1) 人口

区　分	人口（人）	人口密度（人/㎢）	増減率（%）	人口割合（%） 15歳未満	15～64歳	65歳以上	世帯数（世帯）	道内順位 H27.10(国調)	
H17.10.1（国調）	25,838	48.8	▲ 6.3	10.8	58.6	30.6	10,554	人口	33
H22.10.1（国調）	23,709	44.8	▲ 8.2	9.7	55.4	34.9	10,100		
H27.10.1（国調）	21,909	41.4	▲ 7.6	9.1	51.5	39.4	9,669	65歳以上	35
R2．1．1（住基）	20,422	（うち外国住民　108　人）		8.3	50.4	41.3	10,825		

(2) 職員数等

普通会計		220 人
	一般行政	198 人
	教　育	22 人
	消　防	0 人
公営企業等		263 人
	うち病院	236 人
計		483 人

(3) 産業構造

産業区分	就業人口（人）	構成比（%）
1次	1,743	17.4
2次	1,267	12.7
3次	6,885	68.8
計（分類不能含む）	10,006	100.0

(4) 基幹産業の状況等

農業	H30農業生産額(道内シェア) 92.9 億円 (0.74%)	H27経営体数 669	主な農産物：米、野菜、花き、雑穀、豆類、果実、いも類、麦類、その他作物
漁業	H30漁業生産額(道内シェア) － 億円 (0.00%)	H30経営体数 －	主な水産物：－
工業	R1製造品出荷額等(道内シェア) － 億円 (0.00%)	R1事業所数 16	主な製造品：食料品、窯業・土石製品、金属製品
商業	H26商品販売額(道内シェア) 322.6 億円 (0.20%)	H26事業所数 222	主な特産品：菓子類、農産加工品、畜産加工品、めん類、酒類
観光	H30観光客入込数(道内シェア) 90.7 万人 (0.62%)	主な観光資源：アップルランド山の駅おとえ、道の駅「ライスランドふかがわ」	

(5) 歳入・歳出の状況

（百万円／%）

区　分	H30 決算額	構成比	H29 決算額	構成比	H28 決算額	構成比
歳入合計	17,279	100.0	18,330	100.0	17,364	100.0
地方税	2,209	12.8	2,192	12.0	2,180	12.6
地方交付税	6,883	39.8	6,908	37.7	7,104	40.9
普通交付税	6,125		6,224		6,360	
特別交付税	759		684		743	
寄附金	314	1.8	61	0.3	79	0.5
ふるさと納税	300		57		66	
地方債	1,896	11.0	2,816	15.4	1,830	10.5
その他	5,976	34.6	6,353	34.7	6,171	35.5
歳出合計	17,163	100.0	18,092	100.0	17,100	100.0
人件費	2,040	11.9	2,048	11.3	2,157	12.6
職員給与	1,189		1,202		1,246	
物件費	1,620	9.4	1,599	8.8	1,670	9.8
扶助費	2,166	12.6	2,265	12.5	2,359	13.8
公債費	2,541	14.8	2,426	13.4	2,485	14.5
普通建設事業	2,155	12.6	3,427	18.9	1,910	11.2
その他	6,642	38.7	6,327	35.0	6,520	38.1

(6) 財政指標等

（百万円／%）

項　目	H30 指標値	全道順位	H29 指標値	全道順位
標準財政規模	9,280	27	9,364	29
財政力指数	0.260	71	0.256	72
実質収支	67	142	238	46
単年度収支	▲ 171	169	▲ 13	111
経常収支比率	84.8	124	84.4	110
実質赤字比率	－	－	－	－
連結実質赤字比率	－	－	－	－
実質公債費比率	14.9	7	14.6	9
将来負担比率	135.6	9	142.4	7
基金残高合計	1,826	129	1,773	141
財政調整基金	505	144	505	149
減債基金	610	53	610	54
その他特定目的基金	711	134	658	143
地方債現在高	22,576	23	23,074	23
債務負担行為現在高	1,304	37	1,682	30
ラスパイレス指数	98.1	64	97.8	66

(7) 税収

（百万円／%）

区　分	H30 収入済額	徴収率	H29 収入済額	徴収率
市町村民税	1,011	98.0	962	98.2
個人	858	97.9	820	98.1
法人	152	98.1	142	98.6
固定資産税	854	93.2	876	92.5
土地	172	92.9	189	92.2
家屋	477	92.9	483	92.4
償却	176	92.9	174	92.6
合計	2,209	96.0	2,192	95.7

(8) 教育、医療、福祉

教育	幼稚園	－ ヶ所
	こども園	－ ヶ所
	小学校	6 ヶ所
	中学校	2 ヶ所
	高等学校	2 ヶ所
医療	病院	1 ヶ所
	診療所	3 ヶ所
	歯科	1 ヶ所
福祉	保育所	3 ヶ所
	養護老人ホーム	－ ヶ所
	特養老人ホーム	－ ヶ所
	軽費老人ホーム	－ ヶ所
	生活保護率（被保護人員/人口）	1.62 %

(9) 公共施設等

公民館		7 施設
図書館		1 施設
体育館		2 施設
公営住宅		668 戸
公園	数	34 ヶ所
	面積	1,032 ㎢
道路	実延長	693 km
	面積	7,225 ㎢
上水道	料金	2,543 円
	普及率	99.0 %
下水道	料金	3,775 円
	普及率	93.9 %
ごみ処理人口		20,804 人
し尿処理人口		1,608 人

なんぽろちょう
南幌町

団体コード： 014231
市町村類型： Ⅱ－０

所 在 地 〒 069-0292　空知郡南幌町栄町3丁目2番1号
T　E　L 011-378-2121
F　A　X 011-378-2131
U　R　L http://www.town.nanporo.hokkaido.jp/
E-mail　nanporo@town.nanporo.hokkaido.jp

町長	副町長	議会議員	
（R2.7.27から職務代理）	期目 （R2.9.5から欠員）　任期満了日：	議　長	がわせ としひこ 側瀬 敏彦
	期目 任期満了日：	副議長	いしかわ やすひろ 石川 康弘
	期目 任期満了日：	議員定数 11 人	任期満了日 5. 4.26

町名の由来	沿　革
南幌(みなみほろ)町が改称して名付けられたもの。	明16　幌向村設置 明28．11　幌向村戸長役場設置。 明34　北部地域を江別村に分離。 明42．４．１　二級町村制施行、幌向村とする。 大９　一部を長沼村へ分離。 昭37．５．１　町制施行、南幌町（みなみほろ）と改称。 昭43　南幌町（なんぽろ）と改称。

姉妹・友好等都市提携

多良木町(熊本県)

地域指定状況

低工	過疎	辺地	公園	離島	特豪	山村	農振	半島	特定
							○		

行政区画面積　81.36 ㎢　（道内　169　位）

(1) 人口

区　分	人口（人）	人口密度（人/㎢）	増減率（%）	人口割合（%） 15歳未満	15～64歳	65歳以上	世帯数（世帯）	道内順位 H27.10(国調)	
H17.10.1（国調）	9,564	117.4	▲ 2.3	16.0	63.9	20.1	3,130	人口	71
H22.10.1（国調）	8,778	107.7	▲ 8.2	11.7	64.7	23.6	3,068		
H27.10.1（国調）	7,927	97.4	▲ 9.7	9.3	60.9	29.8	2,973	65歳以上	146
R2．1．1（住基）	7,461	（うち外国住民　64　人）		8.9	57.3	33.8	3,446		

(2) 職員数等

普通会計	94 人
一般行政	81 人
教　育	13 人
消　防	0 人
公営企業等	40 人
うち病院	33 人
計	134 人

(3) 産業構造

産業区分	就業人口（人）	構成比（%）
１次	753	18.9
２次	728	18.3
３次	2,397	60.2
計（分類不能含む）	3,983	100.0

(4) 基幹産業の状況等

農業	H30農業生産額(道内シェア) 43.4　億円　(0.35%)	H27経営体数 189	主な農産物：米、野菜、麦類、豆類、工芸農作物、花き、いも類
漁業	H30漁業生産額(道内シェア) －　億円　(0.00%)	H30経営体数 －	主な水産物：－
工業	R1製造品出荷額等(道内シェア) 55.7　億円　(0.09%)	R1事業所数 21	主な製造品：繊維工業、食料品、木材・木製品（家具を除く）
商業	H26商品販売額(道内シェア) 67.7　億円　(0.04%)	H26事業所数 40	主な特産品：飲料、菓子類、農産加工品、畜産加工品、めん類、酒類
観光	H30観光客入込数(道内シェア) 27.2　万人　(0.19%)	主な観光資源：	

(5) 歳入・歳出の状況

（百万円／%）

区　分	H30 決算額	構成比	H29 決算額	構成比	H28 決算額	構成比
歳入合計	5,570	100.0	5,573	100.0	5,450	100.0
地方税	790	14.2	795	14.3	788	14.5
地方交付税	2,345	42.1	2,378	42.7	2,446	44.9
普通交付税	1,960		2,020		2,092	
特別交付税	385		358		354	
寄附金	47	0.8	72	1.3	99	1.8
ふるさと納税	45		70		96	
地方債	332	6.0	518	9.3	377	6.9
その他	2,056	36.9	1,810	32.5	1,740	31.9
歳出合計	5,433	100.0	5,470	100.0	5,347	100.0
人件費	842	15.5	836	15.3	874	16.4
職員給与	534		527		554	
物件費	705	13.0	783	14.3	751	14.1
扶助費	615	11.3	593	10.8	556	10.4
公債費	613	11.3	582	10.7	660	12.3
普通建設事業	685	12.6	831	15.2	480	9.0
その他	1,973	36.3	1,845	33.7	2,026	37.9

(6) 財政指標等

（百万円／%）

項　目	H30 指標値	全道順位	H29 指標値	全道順位
標準財政規模	3,127	104	3,170	103
財政力指数	0.287	56	0.279	55
実質収支	133	87	102	111
単年度収支	30	38	▲ 1	76
経常収支比率	92.5	57	89.9	62
実質赤字比率	－	－	－	－
連結実質赤字比率	－	－	－	－
実質公債費比率	12.7	26	13.0	20
将来負担比率	73.8	39	75.0	39
基金残高合計	1,268	159	1,482	151
財政調整基金	813	89	989	80
減債基金	300	98	330	91
その他特定目的基金	155	179	164	178
地方債現在高	5,781	111	6,029	108
債務負担行為現在高	297	87	329	84
ラスパイレス指数	96.1	132	97.2	88

(7) 税収

（百万円／%）

区　分	H30 収入済額	徴収率	H29 収入済額	徴収率
市町村民税	388	96.8	382	97.0
個人	340	96.5	325	96.4
法人	48	99.3	57	100.0
固定資産税	307	97.4	319	97.3
土地	76	98.4	81	98.8
家屋	174	96.4	180	96.3
償却	54	99.1	55	98.2
合計	790	97.4	795	97.3

(8) 教育、医療、福祉

教育	幼稚園	－ ヶ所
	こども園	－ ヶ所
	小学校	1 ヶ所
	中学校	1 ヶ所
	高等学校	1 ヶ所
医療	病院	1 ヶ所
	診療所	－ ヶ所
	歯科	－ ヶ所
福祉	保育所	1 ヶ所
	養護老人ホーム	－ ヶ所
	特養老人ホーム	－ ヶ所
	軽費老人ホーム	－ ヶ所
	生活保護率（被保護人員/人口）	1.01 %

(9) 公共施設等

公民館		－ 施設
図書館		－ 施設
体育館		1 施設
公営住宅		112 戸
公園	数	27 ヶ所
	面積	843 ㎢
道路	実延長	267 ㎞
	面積	4,334 ㎢
上水道	料金	1,969 円
	普及率	99.9 %
下水道	料金	3,843 円
	普及率	77.8 %
ごみ処理人口		7,538 人
し尿処理人口		728 人

ないえちょう
奈井江町

団体コード： 014249
市町村類型： Ⅱ－１

所在地 〒079-0392 空知郡奈井江町字奈井江11番地
TEL 0125-65-2111
FAX 0125-65-2809
URL http://www.town.naie.hokkaido.jp/
E-mail soumu@town.naie.lg.jp

町長	副町長	議会議員
みつもと えいじ 三本 英司 65 歳　1 期目 任期満了日： 4.12.6	うすい なおき 碓井 直樹　1 期目 任期満了日： 6.3.31 期目 任期満了日： 期目 任期満了日：	議長：もりおか しんじ 森岡 新二 副議長：おおや まさふみ 大矢 雅史 議員定数 9 人　任期満了日 5. 4.30

町名の由来

アイヌ語の「ナヌ」(砂多き川)から転訛したもの。

姉妹・友好等都市提携

ハウスヤルビ(フィンランド)、高梁市(岡山県)

地域指定状況

低工	過疎	辺地	公園	離島	特豪	山村	農振	半島	特定
	○						○		

行政区画面積　88.19 ㎢　（道内 165 位）

沿革

明23	奈江村設置。
明28	奈江村戸長役場設置。
明30	一部を歌志内村へ分村。
明35	二級町村制施行。
明36	砂川村と改称。
明40	一級町村制施行。
大12	町制施行。
昭19．4．1	砂川町より分村、一級町村制施行、奈井江村とする。
昭25．9．1	町制施行。

(1) 人口

区分	人口（人）	人口密度（人/㎢）	増減率（%）	人口割合（%） 15歳未満	15～64歳	65歳以上	世帯数（世帯）	道内順位 H27.10(国調)	
H17.10.1（国調）	6,836	77.6	▲ 6.5	11.7	57.6	30.6	2,751	人口	90
H22.10.1（国調）	6,194	70.3	▲ 9.4	10.6	54.2	35.2	2,622		
H27.10.1（国調）	5,674	64.3	▲ 8.4	9.1	51.9	39.0	2,466	65歳以上	38
R2．1．1（住基）	5,335	（うち外国住民 30 人）		8.6	50.3	41.0	2,794		

(2) 職員数等

普通会計	127 人
一般行政	113 人
教育	14 人
消防	0 人
公営企業等	54 人
うち病院	50 人
計	181 人

(3) 産業構造

産業区分	就業人口（人）	構成比（%）
1次	435	16.8
2次	692	26.8
3次	1,450	56.1
計（分類不能含む）	2,584	100.0

(4) 基幹産業の状況等

農業	H30農業生産額(道内シェア) 21.2 億円 (0.17%)	H27経営体数 171	主な農産物：米、野菜、花き、豆類、麦類、その他作物
漁業	H30漁業生産額(道内シェア) － 億円 (0.00%)	H30経営体数 －	主な水産物：－
工業	R1製造品出荷額等(道内シェア) 288.7 億円 (0.46%)	R1事業所数 11	主な製造品：金属製品
商業	H26商品販売額(道内シェア) 49.4 億円 (0.03%)	H26事業所数 46	主な特産品：飲料、菓子類、農産加工品、めん類、工芸・クラフト品
観光	H30観光客入込数(道内シェア) 25.8 万人 (0.18%)	主な観光資源：	

(5) 歳入・歳出の状況

（百万円／%）

区分	H30 決算額	構成比	H29 決算額	構成比	H28 決算額	構成比
歳入合計	4,997	100.0	5,716	100.0	5,006	100.0
地方税	775	15.5	757	13.2	759	15.2
地方交付税	2,257	45.2	2,332	40.8	2,296	45.9
普通交付税	2,048		2,106		2,059	
特別交付税	210		226		238	
寄附金	16	0.3	25	0.4	37	0.7
ふるさと納税	14		14		33	
地方債	405	8.1	694	12.2	364	7.3
その他	1,544	30.9	1,908	33.4	1,550	31.0
歳出合計	4,941	100.0	5,656	100.0	4,904	100.0
人件費	1,034	20.9	1,045	18.5	800	16.3
職員給与	708		715		527	
物件費	544	11.0	827	14.6	626	12.8
扶助費	352	7.1	371	6.6	356	7.3
公債費	711	14.4	748	13.2	712	14.5
普通建設事業	262	5.3	815	14.4	352	7.2
その他	2,038	41.2	1,850	32.7	2,059	42.0

(6) 財政指標等

（百万円／%）

項目	H30 指標値	全道順位	H29 指標値	全道順位
標準財政規模	3,066	106	3,136	105
財政力指数	0.257	76	0.259	69
実質収支	57	149	61	146
単年度収支	▲ 4	96	▲ 36	135
経常収支比率	93.5	45	91.2	56
実質赤字比率	－	－	－	－
連結実質赤字比率	－	－	－	－
実質公債費比率	14.1	11	13.3	18
将来負担比率	64.1	47	77.0	36
基金残高合計	815	174	975	173
財政調整基金	426	155	588	138
減債基金	31	154	31	158
その他特定目的基金	359	164	356	165
地方債現在高	5,406	119	5,667	114
債務負担行為現在高	189	103	180	100
ラスパイレス指数	95.6	149	92.5	175

(7) 税収

（百万円／%）

区分	H30 収入済額	徴収率	H29 収入済額	徴収率
市町村民税	289	95.2	266	94.7
個人	203	93.5	193	92.8
法人	86	99.5	73	100.0
固定資産税	408	96.1	415	96.5
土地	61	96.1	67	95.7
家屋	144	96.1	147	96.7
償却	202	96.1	200	96.6
合計	775	96.0	757	96.1

(8) 教育、医療、福祉

教育	幼稚園	－ ヶ所
	こども園	1 ヶ所
	小学校	1 ヶ所
	中学校	1 ヶ所
	高等学校	1 ヶ所
医療	病院	1 ヶ所
	診療所	－ ヶ所
	歯科	－ ヶ所
福祉	保育所	－ ヶ所
	養護老人ホーム	－ ヶ所
	特養老人ホーム	－ ヶ所
	軽費老人ホーム	－ ヶ所
	生活保護率（被保護人員/人口）	3.34 %

(9) 公共施設等

公民館		1 施設
図書館		1 施設
体育館		2 施設
公営住宅		492 戸
公園	数	16 ヶ所
	面積	225 ㎢
道路	実延長	134 km
	面積	1,955 ㎢
上水道	料金	2,168 円
	普及率	99.9 %
下水道	料金	3,926 円
	普及率	95.6 %
ごみ処理人口		5,407 人
し尿処理人口		474 人

かみすながわちょう

上砂川町

団体コード： 014257
市町村類型： Ⅰ－２

所在地 〒073-0292 空知郡上砂川町字上砂川町40番地10
TEL 0125-62-2011
FAX 0125-62-3773
URL http://www.town.kamisunagawa.hokkaido.jp/
E-mail kamisuna01@town.kamisunagawa.lg.jp

町長	副町長	議会議員	
おくやま こういち 奥山 光一 62 歳　2 期目 任期満了日： 4.4.22	はやし ともあき 林　智明　2 期目 任期満了日： 4.5.19	議　長	たかはし しげかず 髙橋 成和
	期目 任期満了日：	副議長	かずま たかし 数馬 尚
	期目 任期満了日：	議員定数 9 人	任期満了日 3. 2.18

町名の由来

アイヌ語の「オタ･ウシ･ナイ」(「オタ」は砂、「ウシ」は多い、「ナイ」は川)を意訳したもの。砂川の上流にあることから「上砂川」と決定し、分町によって「上砂川町」と命名。

姉妹・友好等都市提携

スパーウッド(カナダ)

地域指定状況

低工	過疎	辺地	公園	離島	特豪	山村	農振	半島	特定
	○								○

行政区画面積　39.98 ㎢　（道内　179　位）

沿　革

明23	奈江村設置。
明28	奈江村戸長役場設置。
明30	一部を歌志内村、富良野村へ分村。
明35	二級町村制施行。
明36	砂川村と改称。
明40	一級町村制施行。
大12	町制施行。
昭19	砂川町から奈井江町が分村。
昭24．1．1	砂川町字上砂川町、上砂川、東奈井江、鶉の一部、歌志内町字西山の一部を併せ分町。
昭27	上砂川、奈井江を一部を編入。

(1) 人口

区　分	人口（人）	人口密度（人/㎢）	増減率（%）	人口割合（%） 15歳未満	15～64歳	65歳以上	世帯数（世帯）	道内順位 H27.10(国調)	
H17.10.1（国調）	4,770	119.5	▲ 7.8	9.5	52.6	37.8	2,203	人口	133
H22.10.1（国調）	4,086	102.4	▲ 14.3	8.7	48.8	42.5	1,954		
H27.10.1（国調）	3,479	87.0	▲ 14.9	7.4	45.0	47.5	1,744	65歳以上	2
R2．1．1（住基）	2,874	（うち外国住民 12 人）		6.3	42.6	51.1	1,735		

(2) 職員数等

普通会計	64 人
一般行政	57 人
教　育	7 人
消　防	0 人
公営企業等	7 人
うち病院	0 人
計	71 人

(3) 産業構造

産業区分	就業人口（人）	構成比（%）
１次	24	2.1
２次	316	27.3
３次	806	69.7
計（分類不能含む）	1,157	100.0

(4) 基幹産業の状況等

農業	H30農業生産額(道内シェア) －　億円　(0.00%)	H27経営体数 －	主な農産物 ： －
漁業	H30漁業生産額(道内シェア) －　億円　(0.00%)	H30経営体数 －	主な水産物 ： －
工業	R1製造品出荷額等(道内シェア) 45.7　億円　(0.07%)	R1事業所数 5	主な製造品 ：
商業	H26商品販売額(道内シェア) 9.7　億円　(0.01%)	H26事業所数 29	主な特産品 ： 水産加工品
観光	H30観光客入込数(道内シェア) 9.0　万人　(0.06%)	主な観光資源 ： 空知に残る炭鉱関連遺産	

(5) 歳入・歳出の状況　（百万円／%）

区　分	H30 決算額	構成比	H29 決算額	構成比	H28 決算額	構成比
歳入合計	3,698	100.0	3,183	100.0	4,193	100.0
地方税	180	4.9	175	5.5	178	4.3
地方交付税	1,716	46.4	1,748	54.9	1,782	42.5
普通交付税	1,492		1,511		1,539	
特別交付税	224		237		243	
寄附金	4	0.1	4	0.1	39	0.9
ふるさと納税	3		3		38	
地方債	869	23.5	317	10.0	336	8.0
その他	929	25.1	940	29.5	1,858	44.3
歳出合計	3,604	100.0	3,086	100.0	4,087	100.0
人件費	518	14.4	525	17.0	548	13.4
職員給与	306		305		298	
物件費	318	8.8	320	10.4	328	8.0
扶助費	329	9.1	342	11.1	352	8.6
公債費	328	9.1	324	10.5	497	12.2
普通建設事業	1,027	28.5	437	14.2	352	8.6
その他	1,084	30.1	1,137	36.9	2,009	49.2

(6) 財政指標等　（百万円／%）

項　目	H30 指標値	全道順位	H29 指標値	全道順位
標準財政規模	1,807	164	1,831	164
財政力指数	0.119	166	0.119	165
実質収支	93	108	97	114
単年度収支	▲ 4	94	▲ 4	88
経常収支比率	82.3	140	81.3	140
実質赤字比率	－	－	－	－
連結実質赤字比率	－	－	－	－
実質公債費比率	8.4	103	8.9	89
将来負担比率	－	－	－	－
基金残高合計	2,621	105	2,542	109
財政調整基金	663	115	663	128
減債基金	96	138	96	139
その他特定目的基金	1,862	74	1,783	74
地方債現在高	4,042	151	3,478	164
債務負担行為現在高	0	175	0	175
ラスパイレス指数	93.8	176	94.3	167

(7) 税収　（百万円／%）

区　分	H30 収入済額	徴収率	H29 収入済額	徴収率
市町村民税	98	94.9	91	94.8
個人	69	93.1	67	93.1
法人	29	99.5	24	100.0
固定資産税	50	50.3	52	52.0
土地	2	100.0	3	100.0
家屋	30	37.8	30	38.5
償却	18	100.0	19	100.0
合計	180	76.5	175	76.4

(8) 教育、医療、福祉

教育	幼稚園	－ ヶ所
	こども園	1 ヶ所
	小学校	1 ヶ所
	中学校	1 ヶ所
	高等学校	－ ヶ所
医療	病院	－ ヶ所
	診療所	1 ヶ所
	歯科	1 ヶ所
福祉	保育所	－ ヶ所
	養護老人ホーム	－ ヶ所
	特養老人ホーム	1 ヶ所
	軽費老人ホーム	－ ヶ所
	生活保護率（被保護人員/人口）	7.26 %

(9) 公共施設等

公民館		－ 施設
図書館		－ 施設
体育館		1 施設
公営住宅		1,201 戸
公園	数	2 ヶ所
	面積	42 ㎢
道路	実延長	32 km
	面積	336 ㎢
上水道	料金	2,808 円
	普及率	100.0 %
下水道	料金	4,082 円
	普及率	92.1 %
ごみ処理人口		2,987 人
し尿処理人口		846 人

ゆにちょう
由仁町

団体コード： 014273
市町村類型： Ⅱ－０

所 在 地 〒 069-1292　夕張郡由仁町新光200番地
T　E　L 0123-83-2111
F　A　X 0123-83-3020
U　R　L http://www.town.yuni.lg.jp/
E-mail　chiiki@town.yuni.lg.jp

町長	副町長	議会議員
まつむら さとし 松村 諭 64 歳　2 期目 任期満了日： 5.4.30	たなか としゆき 田中 利行　2 期目 任期満了日： 5.5.31 期目 任期満了日： 期目 任期満了日：	議　長：くまばやし かずお 熊林 和男 副議長：ごとう あつひと 後藤 篤人 議員定数 10 人　任期満了日 5. 4.30

町名の由来

アイヌ語の「ユウンニ」(温泉があるところの意味)から転訛したもの。

姉妹・友好等都市提携

碧南市(愛知県)

地域指定状況

低工	過疎	辺地	公園	離島	特豪	山村	農振	半島	特定
	○						○		

行政区画面積　133.74 ㎢　（道内　152　位）

沿　革

明25．３．１　由仁村戸長役場設置。
明26．１．４　角田村、登川村、長沼村を併せ、由仁外３村戸長役場設置。
明35．４．１　二級町村制施行、由仁村とする。
大８．４．１　一級町村制施行。
昭25．11．１　町制施行。

(1) 人口

区　分	人口（人）	人口密度（人/㎢）	増減率（%）	人口割合（%） 15歳未満	15～64歳	65歳以上	世帯数（世帯）	道内順位 H27.10(国調)	
H17.10.1（国調）	6,477	48.4	▲ 6.3	12.1	57.6	30.4	2,387	人口	97
H22.10.1（国調）	5,896	44.0	▲ 9.0	10.5	55.4	34.0	2,258		
H27.10.1（国調）	5,314	39.7	▲ 9.9	10.1	52.2	37.7	2,149	65歳以上	53
R2．1．1（住基）	5,061 （うち外国住民　19　人）			8.6	50.0	41.3	2,405		

(2) 職員数等

普通会計	93 人
一般行政	81 人
教　育	12 人
消　防	0 人
公営企業等	20 人
うち病院	0 人
計	113 人

(3) 産業構造

産業区分	就業人口（人）	構成比（%）
１次	974	35.3
２次	426	15.4
３次	1,335	48.4
計（分類不能含む）	2,760	100.0

(4) 基幹産業の状況等

農業	H30農業生産額(道内シェア) 50.6　億円　(0.40%)	H27経営体数 352	主な農産物：米、野菜、豆類、麦類、いも類、花き、工芸農作物、果実
漁業	H30漁業生産額(道内シェア) －　億円　(0.00%)	H30経営体数 －	主な水産物：－
工業	R1製造品出荷額等(道内シェア) 74.9　億円　(0.12%)	R1事業所数 15	主な製造品：食料品、窯業・土石製品
商業	H26商品販売額(道内シェア) 75.6　億円　(0.05%)	H26事業所数 58	主な特産品：菓子類、畜産加工品、農産加工品、水産加工品、パン類
観光	H30観光客入込数(道内シェア) 32.9　万人　(0.23%)	主な観光資源：ゆにガーデン	

(5) 歳入・歳出の状況

（百万円／%）

区　分	H30 決算額	構成比	H29 決算額	構成比	H28 決算額	構成比
歳入合計	5,477	100.0	6,481	100.0	5,616	100.0
地方税	609	11.1	595	9.2	600	10.7
地方交付税	2,547	46.5	2,620	40.4	2,685	47.8
普通交付税	2,260		2,331		2,391	
特別交付税	287		289		295	
寄附金	114	2.1	133	2.1	98	1.7
ふるさと納税	107		128		95	
地方債	334	6.1	1,241	19.2	615	11.0
その他	1,873	34.2	1,892	29.2	1,618	28.8
歳出合計	5,387	100.0	6,359	100.0	5,530	100.0
人件費	650	12.1	652	10.3	650	11.8
職員給与	422		419		406	
物件費	593	11.0	611	9.6	616	11.1
扶助費	313	5.8	340	5.4	350	6.3
公債費	856	15.9	1,013	15.9	767	13.9
普通建設事業	482	9.0	1,515	23.8	828	15.0
その他	2,493	46.3	2,228	35.0	2,319	41.9

(6) 財政指標等

（百万円／%）

項　目	H30 指標値	全道順位	H29 指標値	全道順位
標準財政規模	3,192	102	3,263	102
財政力指数	0.214	102	0.212	96
実質収支	84	125	122	96
単年度収支	▲ 38	136	38	29
経常収支比率	89.2	86	95.0	24
実質赤字比率	－	－	－	－
連結実質赤字比率	－	－	－	－
実質公債費比率	17.9	2	18.4	2
将来負担比率	150.1	4	188.6	2
基金残高合計	752	175	779	177
財政調整基金	495	146	487	152
減債基金	20	160	0	173
その他特定目的基金	237	172	291	168
地方債現在高	6,482	101	6,971	93
債務負担行為現在高	258	94	353	80
ラスパイレス指数	96.1	132	95.8	142

(7) 税収

（百万円／%）

区　分	H30 収入済額	徴収率	H29 収入済額	徴収率
市町村民税	247	95.8	232	96.3
個人	214	95.3	199	95.7
法人	33	99.2	33	97.1
固定資産税	288	96.5	287	97.0
土地	65	96.5	69	97.2
家屋	139	96.5	140	97.2
償却	84	96.5	78	97.5
合計	609	96.6	595	97.1

(8) 教育、医療、福祉

教育	幼稚園	－ ヶ所
	こども園	－ ヶ所
	小学校	1 ヶ所
	中学校	1 ヶ所
	高等学校	－ ヶ所
医療	病院	－ ヶ所
	診療所	2 ヶ所
	歯科	－ ヶ所
福祉	保育所	2 ヶ所
	養護老人ホーム	－ ヶ所
	特養老人ホーム	1 ヶ所
	軽費老人ホーム	－ ヶ所
	生活保護率（被保護人員/人口）	1.42 %

(9) 公共施設等

公民館		－ 施設
図書館		－ 施設
体育館		1 施設
公営住宅		340 戸
公園	数	4 ヶ所
	面積	248 ㎢
道路	実延長	189 km
	面積	2,693 ㎢
上水道	料金	2,815 円
	普及率	99.2 %
下水道	料金	5,190 円
	普及率	62.6 %
ごみ処理人口		5,115 人
し尿処理人口		1,452 人

ながぬまちょう
長沼町

団体コード： 014281
市町村類型： Ⅲ－０

所 在 地 〒 069-1392　夕張郡長沼町中央北1丁目1番1号
T　E　L 0123-88-2111
F　A　X 0123-88-4836
U　R　L https://www.maoi-net.jp/
E-mail　it-info@ad.maoi-net.jp

町長	副町長	議会議員	
さいとう よしひこ 齋藤 良彦 59 歳　1 期目 任期満了日： 6.8.23	期目 （R2.6.16から欠員）　任期満了日：	議　長	ひらい ぎいち 平井 儀一
	期目 任期満了日：	副議長	しみず けいこ 清水 慧子
	期目 任期満了日：	議員定数 14 人	任期満了日 5. 3.30

町名の由来

アイヌ語の「タンネトー」(細長き沼)に由来したもの。

姉妹・友好等都市提携

奥州市(岩手県)、須賀川市(福島県)

地域指定状況

低工	過疎	辺地	公園	離島	特豪	山村	農振	半島	特定
	○						○		

行政区画面積　168.52 ㎢　（道内　143　位）

沿　革

明25　長沼村設置。
明28．５．１　長沼村戸長役場設置。
明35．４．１　二級町村制施行、長沼村となる。
明40．４．１　一級町村制施行。
昭27．１．１　町制施行。

(1) 人口

区　分	人口（人）	人口密度（人/㎢）	増減率（%）	人口割合（%） 15歳未満	15～64歳	65歳以上	世帯数（世帯）	道内順位 H27.10(国調)	
H17.10.1（国調）	12,401	73.7	▲ 0.4	12.7	61.2	26.1	4,404	人口	54
H22.10.1（国調）	11,691	69.4	▲ 5.7	11.4	58.8	29.7	4,324		
H27.10.1（国調）	11,076	65.7	▲ 5.3	10.5	54.8	34.7	4,257	65歳以上	93
R2．1．1（住基）	10,649 （うち外国住民　30　人）			9.8	53.1	37.1	4,925		

(2) 職員数等

普通会計		134 人
	一般行政	113 人
	教　育	21 人
	消　防	0 人
公営企業等		83 人
	うち病院	57 人
計		217 人

(3) 産業構造

産業区分	就業人口（人）	構成比（%）
１次	1,840	31.4
２次	704	12.0
３次	3,183	54.4
計（分類不能含む）	5,851	100.0

(4) 基幹産業の状況等

農業	H30農業生産額(道内シェア) 98.7　億円　(0.78%)	H27経営体数 678	主な農産物 ： 野菜、米、豆類、麦類、花き、いも類、果実、工芸農作物
漁業	H30漁業生産額(道内シェア) －　億円　(0.00%)	H30経営体数 －	主な水産物 ： －
工業	R1製造品出荷額等(道内シェア) 27.4　億円　(0.04%)	R1事業所数 11	主な製造品 ： 食料品、窯業・土石製品
商業	H26商品販売額(道内シェア) 174.8　億円　(0.11%)	H26事業所数 102	主な特産品 ： 飲料、菓子類、農産加工品、酒類
観光	H30観光客入込数(道内シェア) 71.0　万人　(0.49%)	主な観光資源 ： 長沼の農村	

(5) 歳入・歳出の状況

（百万円／%）

区　分	H30 決算額	構成比	H29 決算額	構成比	H28 決算額	構成比
歳入合計	10,385	100.0	8,401	100.0	8,059	100.0
地方税	1,278	12.3	1,264	15.0	1,261	15.6
地方交付税	3,279	31.6	3,339	39.8	3,410	42.3
普通交付税	2,944		3,004		3,073	
特別交付税	335		335		337	
寄附金	94	0.9	62	0.7	46	0.6
ふるさと納税	93		60		41	
地方債	896	8.6	855	10.2	758	9.4
その他	4,837	46.6	2,880	34.3	2,584	32.1
歳出合計	10,339	100.0	8,353	100.0	8,014	100.0
人件費	1,071	10.4	1,079	12.9	1,077	13.4
職員給与	703		710		683	
物件費	1,016	9.8	1,034	12.4	1,044	13.0
扶助費	662	6.4	647	7.7	575	7.2
公債費	1,119	10.8	1,097	13.1	1,114	13.9
普通建設事業	1,142	11.0	1,218	14.6	769	9.6
その他	5,328	51.5	3,278	39.2	3,436	42.9

(6) 財政指標等

（百万円／%）

項　目	H30 指標値	全道順位	H29 指標値	全道順位
標準財政規模	4,752	60	4,819	61
財政力指数	0.298	51	0.290	52
実質収支	46	157	47	157
単年度収支	▲ 1	86	2	71
経常収支比率	88.3	97	89.9	62
実質赤字比率	－	－	－	－
連結実質赤字比率	－	－	－	－
実質公債費比率	11.6	36	11.2	41
将来負担比率	74.6	36	75.9	37
基金残高合計	2,277	117	2,441	113
財政調整基金	822	87	901	85
減債基金	182	125	182	124
その他特定目的基金	1,274	103	1,358	94
地方債現在高	9,049	70	9,200	66
債務負担行為現在高	679	62	674	62
ラスパイレス指数	95.8	145	96.0	137

(7) 税収

（百万円／%）

区　分	H30 収入済額	徴収率	H29 収入済額	徴収率
市町村民税	585	95.2	567	94.2
個人	514	94.8	494	93.7
法人	71	98.2	73	97.3
固定資産税	525	96.1	525	94.3
土地	113	96.1	116	94.3
家屋	299	96.1	302	94.1
償却	109	96.1	101	94.4
合計	1,278	95.9	1,264	94.5

(8) 教育、医療、福祉

教育	幼稚園	－ ヶ所
	こども園	－ ヶ所
	小学校	5 ヶ所
	中学校	1 ヶ所
	高等学校	1 ヶ所
医療	病院	1 ヶ所
	診療所	－ ヶ所
	歯科	－ ヶ所
福祉	保育所	2 ヶ所
	養護老人ホーム	－ ヶ所
	特養老人ホーム	－ ヶ所
	軽費老人ホーム	－ ヶ所
	生活保護率（被保護人員/人口）	1.34 %

(9) 公共施設等

公民館		－ 施設
図書館		1 施設
体育館		1 施設
公営住宅		355 戸
公園	数	25 ヶ所
	面積	908 ㎡
道路	実延長	464 km
	面積	7,825 ㎡
上水道	料金	1,969 円
	普及率	96.1 %
下水道	料金	3,082 円
	普及率	63.0 %
ごみ処理人口		9,437 人
し尿処理人口		2,012 人

くりやまちょう
栗山町

団体コード： 014290
市町村類型： Ⅲ－０

所 在 地 〒 069-1512　夕張郡栗山町松風3丁目252番地
T　E　L 0123-72-1111
F　A　X 0123-72-3179
U　R　L http://www.town.kuriyama.hokkaido.jp/
E-mail　soumu-ka@town.kuriyama.hokkaido.jp

町長	副町長	議会議員
ささき　まなぶ 佐々木 学 58 歳　　1 期目 任期満了日： 4.4.11	みうら たくみ　1 期目 三浦 匠　任期満了日： 4.5.17 期目 任期満了日： 期目 任期満了日：	議　長：うかわ かずひこ 鵜川 和彦 副議長：ふじもと みつゆき 藤本 光行 議員定数 12 人　任期満了日 5. 4.30

町名の由来

アイヌ語の「ヤム･ニ･ウシ」(栗の木の繁茂しているところ)に由来したもの。

姉妹・友好等都市提携

角田市(宮城県)

地域指定状況

低工	過疎	辺地	公園	離島	特豪	山村	農振	半島	特定
	○						○		○

行政区画面積　203.93 ㎢　（道内　132　位）

沿　革

明23	角田村設置。
明30	登川村の一部（阿野呂、南学田、南角山、円山、滝ノ下）を編入。
明33. 7. 1	角田村戸長役場設置。
明35. 4. 1	二級町村制施行、角田村とする。
明39	栗沢村雨煙別の一部を編入。
明40. 4. 1	一級町村制施行。
昭24. 4. 1	町制施行、栗山町と改称。

(1) 人口

区　分	人口（人）	人口密度（人/㎢）	増減率（%）	人口割合（%） 15歳未満	15～64歳	65歳以上	世帯数（世帯）	道内順位 H27.10(国調)	
H17.10.1（国調）	14,352	70.4	▲ 3.3	11.9	59.1	28.9	5,698	人口	51
H22.10.1（国調）	13,340	65.4	▲ 7.1	11.1	56.1	32.8	5,484		
H27.10.1（国調）	12,344	60.5	▲ 7.5	10.3	52.4	37.2	5,186	65歳以上	58
R2 . 1. 1（住基）	11,637	（うち外国住民 69 人）		9.6	50.6	39.8	5,854		

(2) 職員数等

普通会計		125 人
	一般行政	103 人
	教　育	22 人
	消　防	0 人
公営企業等		18 人
	うち病院	0 人
計		143 人

(3) 産業構造

産業区分	就業人口（人）	構成比（%）
１次	1,299	22.2
２次	1,155	19.8
３次	3,279	56.1
計（分類不能含む）	5,847	100.0

(4) 基幹産業の状況等

農業	H30農業生産額(道内シェア) 68.5 億円 (0.54%)	H27経営体数 396	主な農産物	：野菜、米、花き、麦類、いも類、豆類、その他作物、工芸農作物
漁業	H30漁業生産額(道内シェア) － 億円 (0.00%)	H30経営体数 －	主な水産物	： －
工業	R1製造品出荷額等(道内シェア) 134.5 億円 (0.21%)	R1事業所数 31	主な製造品	：金属製品、窯業・土石製品、プラスチック製品、食料品
商業	H26商品販売額(道内シェア) 194.7 億円 (0.12%)	H26事業所数 138	主な特産品	：飲料、菓子類、農産加工品、畜産加工品、めん類、酒類
観光	H30観光客入込数(道内シェア) 40.7 万人 (0.28%)	主な観光資源	： 空知に残る炭鉱関連遺産	

(5) 歳入・歳出の状況

（百万円／%）

区　分	H30 決算額	構成比	H29 決算額	構成比	H28 決算額	構成比
歳入合計	9,008	100.0	8,835	100.0	9,260	100.0
地方税	1,298	14.4	1,316	14.9	1,325	14.3
地方交付税	3,205	35.6	3,121	35.3	3,165	34.2
普通交付税	2,835		2,807		2,874	
特別交付税	371		314		291	
寄附金	190	2.1	161	1.8	209	2.3
ふるさと納税	185		156		205	
地方債	986	11.0	904	10.2	1,013	10.9
その他	3,328	37.0	3,332	37.7	3,549	38.3
歳出合計	8,844	100.0	8,714	100.0	8,960	100.0
人件費	1,142	12.9	1,166	13.4	1,184	13.2
職員給与	755		763		759	
物件費	1,253	14.2	1,266	14.5	1,200	13.4
扶助費	814	9.2	840	9.6	844	9.4
公債費	1,166	13.2	1,105	12.7	1,071	12.0
普通建設事業	1,376	15.6	1,422	16.3	1,551	17.3
その他	3,094	35.0	2,915	33.5	3,111	34.7

(6) 財政指標等

（百万円／%）

項　目	H30 指標値	全道順位	H29 指標値	全道順位
標準財政規模	4,648	63	4,626	64
財政力指数	0.310	47	0.307	47
実質収支	154	75	121	97
単年度収支	32	36	▲ 5	92
経常収支比率	97.4	15	94.4	30
実質赤字比率	－	－	－	－
連結実質赤字比率	－	－	－	－
実質公債費比率	10.6	56	11.4	36
将来負担比率	74.4	37	79.7	32
基金残高合計	947	170	999	172
財政調整基金	609	128	694	121
減債基金	29	155	29	159
その他特定目的基金	309	166	277	169
地方債現在高	10,747	52	10,854	52
債務負担行為現在高	1,091	46	1,180	41
ラスパイレス指数	96.4	126	97.5	77

(7) 税収

（百万円／%）

区　分	H30 収入済額	徴収率	H29 収入済額	徴収率
市町村民税	559	96.8	569	96.4
個人	461	96.3	454	95.8
法人	98	99.1	115	99.1
固定資産税	554	89.5	556	88.7
土地	115	89.0	121	88.3
家屋	294	89.0	298	88.2
償却	115	89.0	108	87.8
合計	1,298	91.2	1,316	90.6

(8) 教育、医療、福祉

教育	幼稚園	－ ヶ所
	こども園	－ ヶ所
	小学校	3 ヶ所
	中学校	1 ヶ所
	高等学校	1 ヶ所
医療	病院	－ ヶ所
	診療所	－ ヶ所
	歯科	－ ヶ所
福祉	保育所	－ ヶ所
	養護老人ホーム	－ ヶ所
	特養老人ホーム	－ ヶ所
	軽費老人ホーム	－ ヶ所
	生活保護率（被保護人員/人口）	1.60 %

(9) 公共施設等

公民館		1 施設
図書館		1 施設
体育館		1 施設
公営住宅		713 戸
公園	数	22 ヶ所
	面積	445 ㎢
道路	実延長	302 ㎞
	面積	3,940 ㎢
上水道	料金	2,998 円
	普及率	99.1 %
下水道	料金	4,795 円
	普及率	90.7 %
ごみ処理人口		11,688 人
し尿処理人口		1,037 人

つきがたちょう
月形町

団体コード： 014303
市町村類型： Ⅰ－０

所 在 地 〒 061-0592　樺戸郡月形町1219番地
T　E　L 0126-53-2321
F　A　X 0126-53-4373
U　R　L http://www.town.tsukigata.hokkaido.jp/
E-mail　kabato@town.tsukigata.hokkaido.jp

町長	副町長	議会議員	
うえさか りゅういち 上坂 隆一 69 歳　1 期目 任期満了日： 2.10.2	ほり こういち 堀 光一　1 期目 任期満了日： 2.10.31	議　長	かねこ ひろし 金子 廣司
	期目 任期満了日：	副議長	おおがま のぼる 大釜 登
	期目 任期満了日：	議員定数 8 人	任期満了日 5. 4.30

町名の由来

当地にあった刑務所の初代所長の月形 潔(つきがた きよし)氏の名前に由来したもの。

姉妹・友好等都市提携

－

地域指定状況

低工	過疎	辺地	公園	離島	特豪	山村	農振	半島	特定
	○				○		○		

行政区画面積　150.40 ㎢　（道内　147　位）

沿　革

明14．7．1　月形村戸長役場設置。
明15　樺戸、雨竜、上川３郡郡役所設置。
明24．3．28　月形村戸長役場設置。
明32　浦臼村を分村。
明39．4．1　二級町村制施行、月形村とする。
昭28．4．1　町制施行。

(1) 人口

区　分	人口（人）	人口密度（人/㎢）	増減率（%）	人口割合（%） 15歳未満	15～64歳	65歳以上	世帯数（世帯）	道内順位 H27.10(国調)	
H17.10.1（国調）	4,785	31.7	▲ 7.0	9.7	61.8	28.5	1,535	人口	112
H22.10.1（国調）	4,859	32.2	1.5	6.7	65.6	27.6	1,511		
H27.10.1（国調）	4,577	30.4	▲ 5.8	5.9	62.1	32.1	1,466	65歳以上	122
R2．1．1（住基）	3,117	（うち外国住民　3　人）		7.0	51.3	41.8	1,629		

(2) 職員数等

普通会計	62 人
一般行政	55 人
教　育	7 人
消　防	0 人
公営企業等	31 人
うち病院	24 人
計	93 人

(3) 産業構造

産業区分	就業人口（人）	構成比（%）
１次	540	31.6
２次	187	10.9
３次	959	56.1
計（分類不能含む）	1,710	100.0

(4) 基幹産業の状況等

農業	H30農業生産額(道内シェア) 30.8　億円　(0.25%)	H27経営体数 194	主な農産物：米、花き、野菜、豆類、麦類、いも類、その他作物、工芸農作物
漁業	H30漁業生産額(道内シェア) －　億円　(0.00%)	H30経営体数 －	主な水産物：－
工業	R1製造品出荷額等(道内シェア) 0.0　億円　(0.00%)	R1事業所数 2	主な製造品：
商業	H26商品販売額(道内シェア) 38.3　億円　(0.02%)	H26事業所数 32	主な特産品：飲料、菓子類、畜産加工品、パン類
観光	H30観光客入込数(道内シェア) 11.5　万人　(0.08%)	主な観光資源：月形樺戸博物館	

(5) 歳入・歳出の状況

（百万円／%）

区　分	H30 決算額	構成比	H29 決算額	構成比	H28 決算額	構成比
歳入合計	3,415	100.0	3,663	100.0	3,606	100.0
地方税	309	9.1	299	8.2	307	8.5
地方交付税	2,009	58.8	2,037	55.6	2,080	57.7
普通交付税	1,806		1,845		1,892	
特別交付税	203		193		188	
寄附金	44	1.3	63	1.7	74	2.0
ふるさと納税	43		54		73	
地方債	196	5.7	408	11.1	231	6.4
その他	857	25.1	855	23.3	916	25.4
歳出合計	3,355	100.0	3,611	100.0	3,537	100.0
人件費	596	17.8	594	16.5	575	16.3
職員給与	335		338		326	
物件費	737	22.0	749	20.7	725	20.5
扶助費	218	6.5	242	6.7	241	6.8
公債費	434	12.9	369	10.2	389	11.0
普通建設事業	224	6.7	403	11.2	244	6.9
その他	1,146	34.2	1,254	34.7	1,363	38.5

(6) 財政指標等

（百万円／%）

項　目	H30 指標値	全道順位	H29 指標値	全道順位
標準財政規模	2,338	147	2,381	147
財政力指数	0.162	139	0.158	139
実質収支	61	146	52	153
単年度収支	9	66	▲ 17	119
経常収支比率	84.9	122	81.8	137
実質赤字比率	－	－	－	－
連結実質赤字比率	－	－	－	－
実質公債費比率	1.2	173	1.6	173
将来負担比率	－	－	－	－
基金残高合計	2,188	119	2,200	120
財政調整基金	759	93	759	109
減債基金	284	101	310	102
その他特定目的基金	1,145	110	1,131	110
地方債現在高	3,638	160	3,852	157
債務負担行為現在高	605	64	675	61
ラスパイレス指数	97.1	95	96.3	126

(7) 税収

（百万円／%）

区　分	H30 収入済額	徴収率	H29 収入済額	徴収率
市町村民税	162	97.3	148	96.1
個人	143	96.8	131	95.6
法人	19	101.6	17	100.0
固定資産税	106	94.7	110	93.2
土地	24	94.6	25	92.6
家屋	50	94.6	52	94.5
償却	32	94.6	33	94.3
合計	309	96.7	299	95.5

(8) 教育、医療、福祉

教育	幼稚園	－ ヶ所
	こども園	1 ヶ所
	小学校	1 ヶ所
	中学校	1 ヶ所
	高等学校	1 ヶ所
医療	病院	1 ヶ所
	診療所	－ ヶ所
	歯科	－ ヶ所
福祉	保育所	－ ヶ所
	養護老人ホーム	－ ヶ所
	特養老人ホーム	－ ヶ所
	軽費老人ホーム	－ ヶ所
	生活保護率（被保護人員/人口）	1.18 %

(9) 公共施設等

公民館		－ 施設
図書館		1 施設
体育館		1 施設
公営住宅		216 戸
公園	数	3 ヶ所
	面積	238 ㎢
道路	実延長	145 ㎞
	面積	2,192 ㎢
上水道	料金	2,202 円
	普及率	85.3 %
下水道	料金	4,579 円
	普及率	54.4 %
ごみ処理人口		3,160 人
し尿処理人口		341 人

うらうすちょう
浦臼町

団体コード： 014311
市町村類型： Ⅰ－０

所 在 地 〒 061-0692　樺戸郡浦臼町字ウラウスナイ183番地15
T　E　L 0125-68-2111
F　A　X 0125-68-2285
U　R　L https://www.town.urausu.hokkaido.jp/
E-mail　urausu@alpha.ocn.ne.jp

町長	副町長	議会議員
かわばた ちあき 川畑 智昭 60 歳　1 期目 任期満了日： 6.4.30	いしはら まさのぶ　1 期目 石原 正伸　任期満了日： 6.5.13 期目 任期満了日： 期目 任期満了日：	議　長：こまつ まさとし 小松 正年 副議長：なかがわ きよみ 中川 清美 議員定数 9 人　任期満了日 5. 4.26

町名の由来

アイヌ語の「ウラシナイ」(笹川)、「ウライウシナイ」(やながついている川)に由来したもの。

姉妹・友好等都市提携

本山町(高知県)

地域指定状況

低工	過疎	辺地	公園	離島	特豪	山村	農振	半島	特定
	○				○		○		

行政区画面積　101.83 ㎢　（道内　163　位）

沿　革

明14　月形村設置。
明32．7　月形村から分村し、浦臼村戸長役場設置。
明42．4．1　二級町村制施行、浦臼村とする。
昭35．9．1　町制施行。

(1) 人口

区　分	人口（人）	人口密度（人/㎢）	増減率（%）	人口割合（%） 15歳未満	15～64歳	65歳以上	世帯数（世帯）	道内順位 H27.10(国調)	
H17.10.1（国調）	2,417	23.9	▲ 8.6	10.7	55.6	33.6	947	人口	166
H22.10.1（国調）	2,206	21.8	▲ 8.7	10.3	53.2	36.5	920		
H27.10.1（国調）	1,985	19.5	▲ 10.0	9.9	51.3	38.7	850	65歳以上	39
R2．1．1（住基）	1,785	（うち外国住民 2 人）		9.6	46.2	44.2	856		

(2) 職員数等

普通会計	53 人
一般行政	46 人
教　育	7 人
消　防	0 人
公営企業等	4 人
うち病院	0 人
計	57 人

(3) 産業構造

産業区分	就業人口（人）	構成比（%）
１次	523	51.1
２次	101	9.9
３次	385	37.6
計（分類不能含む）	1,023	100.0

(4) 基幹産業の状況等

農業	H30農業生産額(道内シェア) 35.7　億円　(0.28%)	H27経営体数 191	主な農産物：米、野菜、果実、花き、その他作物、麦類、いも類、雑穀、豆類
漁業	H30漁業生産額(道内シェア) －　億円　(0.00%)	H30経営体数 －	主な水産物：－
工業	R1製造品出荷額等(道内シェア) 0.0　億円　(0.00%)	R1事業所数 2	主な製造品：
商業	H26商品販売額(道内シェア) 19.6　億円　(0.01%)	H26事業所数 20	主な特産品：めん類、乳製品、飲料、酒類
観光	H30観光客入込数(道内シェア) 17.0　万人　(0.12%)	主な観光資源：	

(5) 歳入・歳出の状況

（百万円／%）

区　分	H30 決算額	構成比	H29 決算額	構成比	H28 決算額	構成比
歳入合計	3,617	100.0	3,647	100.0	3,299	100.0
地方税	246	6.8	239	6.5	242	7.3
地方交付税	1,500	41.5	1,577	43.2	1,651	50.0
普通交付税	1,334		1,426		1,499	
特別交付税	166		151		152	
寄附金	299	8.3	172	4.7	160	4.8
ふるさと納税	194		172		159	
地方債	551	15.2	852	23.4	311	9.4
その他	1,021	28.2	808	22.2	935	28.3
歳出合計	3,425	100.0	3,575	100.0	3,221	100.0
人件費	479	14.0	449	12.6	452	14.0
職員給与	286		263		268	
物件費	452	13.2	412	11.5	377	11.7
扶助費	94	2.8	105	2.9	116	3.6
公債費	457	13.3	437	12.2	587	18.2
普通建設事業	613	17.9	706	19.8	474	14.7
その他	1,331	38.9	1,466	41.0	1,215	37.7

(6) 財政指標等

（百万円／%）

項　目	H30 指標値	全道順位	H29 指標値	全道順位
標準財政規模	1,717	168	1,816	166
財政力指数	0.152	147	0.147	144
実質収支	189	63	67	142
単年度収支	122	9	▲ 1	79
経常収支比率	80.1	153	76.5	164
実質赤字比率	－	－	－	－
連結実質赤字比率	－	－	－	－
実質公債費比率	▲ 2.5	179	1.3	174
将来負担比率	－	－	－	－
基金残高合計	2,943	91	2,860	96
財政調整基金	1,344	49	1,331	60
減債基金	145	130	145	131
その他特定目的基金	1,454	91	1,384	92
地方債現在高	3,938	152	3,820	159
債務負担行為現在高	38	151	93	121
ラスパイレス指数	98.2	57	98.5	43

(7) 税収

（百万円／%）

区　分	H30 収入済額	徴収率	H29 収入済額	徴収率
市町村民税	103	96.9	89	96.7
個人	89	97.1	72	96.0
法人	14	96.0	17	94.4
固定資産税	129	95.8	135	95.1
土地	22	96.2	24	96.0
家屋	61	95.9	61	95.3
償却	46	95.7	50	96.2
合計	246	96.5	239	96.0

(8) 教育、医療、福祉

教育	幼稚園	－ ヶ所
	こども園	－ ヶ所
	小学校	1 ヶ所
	中学校	1 ヶ所
	高等学校	－ ヶ所
医療	病院	－ ヶ所
	診療所	1 ヶ所
	歯科	1 ヶ所
福祉	保育所	－ ヶ所
	養護老人ホーム	－ ヶ所
	特養老人ホーム	－ ヶ所
	軽費老人ホーム	－ ヶ所
	生活保護率（被保護人員/人口）	1.94 %

(9) 公共施設等

公民館		－ 施設
図書館		－ 施設
体育館		2 施設
公営住宅		199 戸
公園	数	3 ヶ所
	面積	133 ㎢
道路	実延長	148 km
	面積	1,692 ㎢
上水道	料金	3,034 円
	普及率	90.1 %
下水道	料金	4,788 円
	普及率	62.9 %
ごみ処理人口		1,827 人
し尿処理人口		332 人

しんとつかわちょう
新十津川町

団体コード： 014320
市町村類型： Ⅱ－０

所 在 地 〒 073-1103　樺戸郡新十津川町字中央301番地1
T　E　L 0125-76-2131
F　A　X 0125-76-2785
U　R　L http://www.town.shintotsukawa.lg.jp/
E-mail　soumuka@town.shintotsukawa.lg.jp

町長	副町長		議会議員	
くまだ よしのぶ 熊田 義信 66 歳　2 期目 任期満了日： 5.4.30	こばやし とおる 小林 透	2 期目 任期満了日： 5.5.7	議　長	ささき まさふみ 笹木 正文
	期目 任期満了日：		副議長	やすなか つねひと 安中 經人
	期目 任期満了日：		議員定数 11 人	任期満了日 5. 4.30

町名の由来	沿　革
当地集団入植した人々の出身地奈良県十津川村にちなみ命名されたもの。	明23. 1. 28　新十津川村戸長役場設置。 明35. 4. 1　二級町村制施行、新十津川村とする。 明40. 4. 1　一級町村制施行。 昭32. 1. 1　町制施行。

姉妹・友好等都市提携

十津川村(奈良県)

地域指定状況

低工	過疎	辺地	公園	離島	特豪	山村	農振	半島	特定
	○		国定		○	○	○		○

行政区画面積　495.47 ㎢　（道内　67　位）

(1) 人口

区　分	人口（人）	人口密度（人/㎢）	増減率（%）	人口割合（%） 15歳未満	15～64歳	65歳以上	世帯数（世帯）	道内順位 H27.10(国調)	
H17.10.1（国調）	7,684	15.5	▲ 4.7	12.5	58.1	29.4	2,789	人口	82
H22.10.1（国調）	7,249	14.6	▲ 5.7	11.8	54.3	33.9	2,694		
H27.10.1（国調）	6,831	13.8	▲ 5.8	11.1	50.4	38.5	2,570	65歳以上	42
R2 . 1. 1（住基）	6,532	（うち外国住民　20　人）		11.0	50.1	38.9	2,952		

(2) 職員数等

普通会計	95 人
一般行政	82 人
教　育	13 人
消　防	0 人
公営企業等	3 人
うち病院	0 人
計	98 人

(3) 産業構造

産業区分	就業人口（人）	構成比（%）
１次	853	26.5
２次	481	14.9
３次	1,832	56.9
計（分類不能含む）	3,219	100.0

(4) 基幹産業の状況等

農業	H30農業生産額(道内シェア) 46.1 億円 (0.37%)	H27経営体数 357	主な農産物 ： 米、野菜、雑穀、豆類、麦類
漁業	H30漁業生産額(道内シェア) － 億円 (0.00%)	H30経営体数 －	主な水産物 ： －
工業	R1製造品出荷額等(道内シェア) 4.3 億円 (0.01%)	R1事業所数 3	主な製造品 ：
商業	H26商品販売額(道内シェア) 58.6 億円 (0.04%)	H26事業所数 38	主な特産品 ： 菓子類、畜産加工品、乳製品、農産加工品、酒類、水産加工品
観光	H30観光客入込数(道内シェア) 15.1 万人 (0.10%)	主な観光資源 ：	

(5) 歳入・歳出の状況　（百万円／%）

区　分	H30 決算額	構成比	H29 決算額	構成比	H28 決算額	構成比
歳入合計	6,391	100.0	7,099	100.0	8,342	100.0
地方税	611	9.6	589	8.3	594	7.1
地方交付税	3,157	49.4	3,170	44.7	3,221	38.6
普通交付税	2,966		2,984		3,033	
特別交付税	191		186		188	
寄附金	131	2.1	115	1.6	79	1.0
ふるさと納税	105		112		66	
地方債	634	9.9	978	13.8	722	8.7
その他	1,858	29.1	2,247	31.7	3,726	44.7
歳出合計	6,135	100.0	6,847	100.0	8,054	100.0
人件費	841	13.7	858	12.5	894	11.1
職員給与	535		551		557	
物件費	1,040	17.0	1,034	15.1	939	11.7
扶助費	413	6.7	428	6.3	419	5.2
公債費	989	16.1	713	10.4	557	6.9
普通建設事業	797	13.0	753	11.0	663	8.2
その他	2,055	33.5	3,061	44.7	4,581	56.9

(6) 財政指標等　（百万円／%）

項　目	H30 指標値	全道順位	H29 指標値	全道順位
標準財政規模	3,957	78	3,979	77
財政力指数	0.181	126	0.179	120
実質収支	246	44	252	43
単年度収支	▲ 5	100	▲ 12	107
経常収支比率	77.2	168	74.1	168
実質赤字比率	－	－	－	－
連結実質赤字比率	－	－	－	－
実質公債費比率	▲ 0.9	178	▲ 0.8	179
将来負担比率	－	－	－	－
基金残高合計	6,495	20	6,450	20
財政調整基金	470	151	475	156
減債基金	327	90	326	95
その他特定目的基金	5,698	6	5,649	9
地方債現在高	5,251	125	5,570	116
債務負担行為現在高	272	91	193	99
ラスパイレス指数	96.8	107	96.7	108

(7) 税収　（百万円／%）

区　分	H30 収入済額	徴収率	H29 収入済額	徴収率
市町村民税	308	99.8	278	99.6
個人	286	99.8	251	99.6
法人	21	99.4	27	100.0
固定資産税	241	97.7	251	98.0
土地	58	98.0	62	98.4
家屋	117	96.5	121	97.6
償却	66	99.6	69	100.0
合計	611	98.9	589	99.2

(8) 教育、医療、福祉

教育	幼稚園	－ ヶ所
	こども園	－ ヶ所
	小学校	1 ヶ所
	中学校	1 ヶ所
	高等学校	1 ヶ所
医療	病院	－ ヶ所
	診療所	－ ヶ所
	歯科	－ ヶ所
福祉	保育所	1 ヶ所
	養護老人ホーム	－ ヶ所
	特養老人ホーム	－ ヶ所
	軽費老人ホーム	－ ヶ所
	生活保護率（被保護人員/人口）	1.39 %

(9) 公共施設等

公民館		－ 施設
図書館		1 施設
体育館		3 施設
公営住宅		366 戸
公園	数	17 ヶ所
	面積	566 ㎡
道路	実延長	380 km
	面積	4,772 ㎢
上水道	料金	3,034 円
	普及率	98.0 %
下水道	料金	3,844 円
	普及率	72.5 %
ごみ処理人口		6,586 人
し尿処理人口		707 人

もせうしちょう
妹背牛町

団体コード： 014338
市町村類型： Ⅰ－０

所 在 地 〒 079-0592　雨竜郡妹背牛町字妹背牛5200番地
T E L 0164-32-2411
F A X 0164-32-2290
U R L http://www.town.moseushi.hokkaido.jp/
E-mail moseushi@town.moseushi.lg.jp

町長	副町長	議会議員
たなか かずのり 田中 一典 63 歳　1 期目 任期満了日： 3.12.2	ひろせ はるじ 廣瀬 長留次　1 期目 任期満了日： 4.2.28 期目 任期満了日： 期目 任期満了日：	議　長：わたらい ひさお 渡会 寿男 副議長：あかふじ としひと 赤藤 敏仁 議員定数 10 人　任期満了日 5. 9.22

町名の由来

アイヌ語の「モセウシ」(イラ草の多いところ)に由来したもの。

姉妹・友好等都市提携

－

地域指定状況

低工	過疎	辺地	公園	離島	特豪	山村	農振	半島	特定
○	○				○		○		

行政区画面積　48.64 ㎢　（道内　177　位）

沿　革

明25	深川村設置。
明34	深川村、秩父別村、一已村に分村。
明35	二級町村制施行、深川村とする。
明40	一級町村制施行。
大７	町政施行。
大12．１．１	深川町から分村し、一級町村制施行、妹背牛村とする。
昭27．２．11	町制施行。

(1) 人口

区　分	人口（人）	人口密度（人/㎢）	増減率（%）	人口割合（%） 15歳未満	15～64歳	65歳以上	世帯数（世帯）	道内順位 H27.10(国調)	
H17.10.1（国調）	3,943	81.2	▲ 6.8	10.7	57.3	32.1	1,468	人口	146
H22.10.1（国調）	3,462	71.3	▲ 12.2	10.0	52.6	37.4	1,356		
H27.10.1（国調）	3,091	63.5	▲ 10.7	8.9	47.5	43.6	1,269	65歳以上	11
R2．1．1（住基）	2,902	（うち外国住民 43 人）		8.0	44.7	47.3	1,412		

(2) 職員数等

普通会計	59 人
一般行政	53 人
教　育	6 人
消　防	0 人
公営企業等	7 人
うち病院	0 人
計	66 人

(3) 産業構造

産業区分	就業人口（人）	構成比（%）
１次	527	35.9
２次	263	17.9
３次	680	46.3
計（分類不能含む）	1,470	100.0

(4) 基幹産業の状況等

農業	H30農業生産額(道内シェア) 29.8 億円 (0.24%)	H27経営体数 216	主な農産物：米、花き、野菜、麦類、豆類、その他作物、雑穀
漁業	H30漁業生産額(道内シェア) － 億円 (0.00%)	H30経営体数 －	主な水産物：－
工業	R1製造品出荷額等(道内シェア) 54.3 億円 (0.09%)	R1事業所数 7	主な製造品：
商業	H26商品販売額(道内シェア) 54.7 億円 (0.03%)	H26事業所数 39	主な特産品：菓子類、農産加工品、工芸・クラフト品、酒類
観光	H30観光客入込数(道内シェア) 22.8 万人 (0.16%)	主な観光資源：	

(5) 歳入・歳出の状況

（百万円／%）

区　分	H30 決算額	構成比	H29 決算額	構成比	H28 決算額	構成比
歳入合計	3,727	100.0	3,650	100.0	3,310	100.0
地方税	307	8.2	290	7.9	285	8.6
地方交付税	1,656	44.4	1,719	47.1	1,778	53.7
普通交付税	1,502		1,591		1,649	
特別交付税	154		128		129	
寄附金	185	5.0	142	3.9	93	2.8
ふるさと納税	178		139		91	
地方債	401	10.8	335	9.2	193	5.8
その他	1,178	31.6	1,164	31.9	961	29.0
歳出合計	3,669	100.0	3,636	100.0	3,259	100.0
人件費	550	15.0	571	15.7	588	18.0
職員給与	338		356		358	
物件費	515	14.0	485	13.3	461	14.2
扶助費	199	5.4	195	5.4	226	6.9
公債費	475	13.0	535	14.7	542	16.6
普通建設事業	700	19.1	535	14.7	296	9.1
その他	1,230	33.5	1,315	36.2	1,146	35.2

(6) 財政指標等

（百万円／%）

項　目	H30 指標値	全道順位	H29 指標値	全道順位
標準財政規模	1,970	162	2,058	161
財政力指数	0.164	138	0.161	137
実質収支	58	148	14	175
単年度収支	43	27	▲ 36	137
経常収支比率	81.8	143	84.2	112
実質赤字比率	－	－	－	－
連結実質赤字比率	－	－	－	－
実質公債費比率	10.2	62	10.8	46
将来負担比率	2.1	112	9.1	101
基金残高合計	1,140	163	1,143	165
財政調整基金	468	152	501	150
減債基金	201	117	201	117
その他特定目的基金	472	155	442	161
地方債現在高	2,828	173	2,889	172
債務負担行為現在高	3	170	5	170
ラスパイレス指数	100.7	4	99.0	30

(7) 税収

（百万円／%）

区　分	H30 収入済額	徴収率	H29 収入済額	徴収率
市町村民税	152	98.2	129	97.0
個人	134	98.5	114	97.4
法人	18	95.9	15	93.8
固定資産税	124	96.3	128	96.2
土地	34	95.0	37	94.9
家屋	59	96.1	61	96.8
償却	31	98.0	30	96.8
合計	307	97.5	290	97.6

(8) 教育、医療、福祉

教育	幼稚園	－ ヶ所
	こども園	1 ヶ所
	小学校	1 ヶ所
	中学校	1 ヶ所
	高等学校	－ ヶ所
医療	病院	－ ヶ所
	診療所	1 ヶ所
	歯科	－ ヶ所
福祉	保育所	－ ヶ所
	養護老人ホーム	－ ヶ所
	特養老人ホーム	－ ヶ所
	軽費老人ホーム	－ ヶ所
	生活保護率（被保護人員/人口）	1.32 %

(9) 公共施設等

公民館		－ 施設
図書館		－ 施設
体育館		2 施設
公営住宅		203 戸
公園	数	－ ヶ所
	面積	－ ㎢
道路	実延長	139 km
	面積	1,810 ㎢
上水道	料金	2,894 円
	普及率	81.5 %
下水道	料金	4,702 円
	普及率	129.1 %
ごみ処理人口		2,949 人
し尿処理人口		317 人

ちっぷべつちょう
秩父別町

団体コード： 014346
市町村類型： Ⅰ－０

所 在 地 〒 078-2192　雨竜郡秩父別町4101番地
T　E　L 0164-33-2111
F　A　X 0164-33-3466
U　R　L http://www.town.chippubetsu.hokkaido.jp/
E-mail　soumuka@chippubetsu.jp

町長	副町長	議会議員	
しぶや のぶひと 澁谷 信人 66 歳　1 期目 任期満了日： 5.3.25	こうづる きみひと 髙鶴 公人　1 期目 任期満了日： 3.3.31 期目 任期満了日： 期目 任期満了日：	議　長	てらせこ きみひろ 寺迫 公裕
		副議長	おおの たかし 大野 敬
		議員定数 9 人	任期満了日 5. 3.30

町名の由来	沿　革
アイヌ語の「チックシベツ」(通路のある川)に由来したもの。	明25　深川村設置。 明34．11．1　深川村から分村し、秩父別村戸長役場設置。 明39．4．1　二級町村制施行、秩父別村とする。 大12．4．1　一級町村制施行。 昭34．9．1　町制施行。

姉妹・友好等都市提携

綾川町(香川県)

地域指定状況

低工	過疎	辺地	公園	離島	特豪	山村	農振	半島	特定
	○				○		○		

行政区画面積　47.18 ㎢　（道内 178 位）

(1) 人口

区　分	人口（人）	人口密度（人/㎢）	増減率（%）	人口割合（%） 15歳未満	15～64歳	65歳以上	世帯数（世帯）	道内順位 H27.10(国調)	
H17.10.1（国調）	3,003	63.5	▲ 8.1	10.9	55.4	33.7	1,115	人口	159
H22.10.1（国調）	2,730	57.8	▲ 9.1	9.3	53.3	37.5	1,052		
H27.10.1（国調）	2,513	53.3	▲ 7.9	9.0	49.1	41.8	1,017	65歳以上	20
R2．1．1（住基）	2,401	（うち外国住民 3 人）		9.1	49.1	41.8	1,123		

(2) 職員数等

普通会計	51 人
一般行政	43 人
教　育	8 人
消　防	0 人
公営企業等	4 人
うち病院	0 人
計	55 人

(3) 産業構造

産業区分	就業人口（人）	構成比（%）
１次	442	37.6
２次	125	10.6
３次	607	51.7
計（分類不能含む）	1,175	100.0

(4) 基幹産業の状況等

農業	H30農業生産額(道内シェア) 27.9 億円 (0.22%)	H27経営体数 161	主な農産物 ： 米、野菜、花き、雑穀、麦類、豆類
漁業	H30漁業生産額(道内シェア) － 億円 (0.00%)	H30経営体数 －	主な水産物 ： －
工業	R1製造品出荷額等(道内シェア) 5.9 億円 (0.01%)	R1事業所数 4	主な製造品 ：
商業	H26商品販売額(道内シェア) 47.0 億円 (0.03%)	H26事業所数 32	主な特産品 ： 飲料、菓子類、乳製品、農産加工品、めん類
観光	H30観光客入込数(道内シェア) 63.3 万人 (0.43%)	主な観光資源 ： ローズガーデンちっぷべつ	

(5) 歳入・歳出の状況

（百万円／%）

区　分	H30 決算額	構成比	H29 決算額	構成比	H28 決算額	構成比
歳入合計	3,536	100.0	3,019	100.0	3,749	100.0
地方税	258	7.3	251	8.3	250	6.7
地方交付税	1,493	42.2	1,531	50.7	1,575	42.0
普通交付税	1,365		1,414		1,453	
特別交付税	129		117		122	
寄附金	583	16.5	183	6.1	160	4.3
ふるさと納税	560		179		147	
地方債	472	13.4	354	11.7	918	24.5
その他	729	20.6	700	23.2	846	22.6
歳出合計	3,434	100.0	2,934	100.0	3,683	100.0
人件費	451	13.1	431	14.7	428	11.6
職員給与	264		248		241	
物件費	546	15.9	499	17.0	560	15.2
扶助費	120	3.5	124	4.2	125	3.4
公債費	524	15.3	553	18.8	495	13.4
普通建設事業	619	18.0	524	17.8	1,192	32.4
その他	1,174	34.2	804	27.4	884	24.0

(6) 財政指標等

（百万円／%）

項　目	H30 指標値	全道順位	H29 指標値	全道順位
標準財政規模	1,757	167	1,806	167
財政力指数	0.156	144	0.152	142
実質収支	91	113	85	131
単年度収支	6	69	19	42
経常収支比率	89.8	74	88.1	82
実質赤字比率	－	－	－	－
連結実質赤字比率	－	－	－	－
実質公債費比率	7.5	123	7.6	119
将来負担比率	－	－	－	－
基金残高合計	2,008	122	1,925	130
財政調整基金	863	83	831	100
減債基金	329	89	402	79
その他特定目的基金	816	128	692	138
地方債現在高	4,281	146	4,305	146
債務負担行為現在高	0	174	7	168
ラスパイレス指数	98.8	34	98.4	46

(7) 税収

（百万円／%）

区　分	H30 収入済額	徴収率	H29 収入済額	徴収率
市町村民税	123	99.1	110	99.1
個人	110	98.9	97	99.0
法人	13	100.0	13	100.0
固定資産税	82	93.1	86	93.5
土地	29	85.2	31	86.1
家屋	33	97.6	34	97.1
償却	20	99.3	21	100.0
合計	258	97.2	251	97.3

(8) 教育、医療、福祉

教育	幼稚園	－ ヶ所
	こども園	1 ヶ所
	小学校	1 ヶ所
	中学校	1 ヶ所
	高等学校	－ ヶ所
医療	病院	－ ヶ所
	診療所	1 ヶ所
	歯科	1 ヶ所
福祉	保育所	－ ヶ所
	養護老人ホーム	－ ヶ所
	特養老人ホーム	－ ヶ所
	軽費老人ホーム	－ ヶ所
	生活保護率（被保護人員/人口）	0.66 %

(9) 公共施設等

公民館		1 施設
図書館		1 施設
体育館		2 施設
公営住宅		262 戸
公園	数	9 ヶ所
	面積	284 ㎢
道路	実延長	134 ㎞
	面積	2,047 ㎢
上水道	料金	2,635 円
	普及率	98.2 %
下水道	料金	4,736 円
	普及率	73.8 %
ごみ処理人口		2,418 人
し尿処理人口		90 人

うりゅうちょう
雨竜町

団体コード： 014362
市町村類型： Ⅰ－０

所 在 地 〒 078-2692　雨竜郡雨竜町字フシコウリウ104番地
T E L 0125-77-2211
F A X 0125-78-3122
U R L http://www.town.uryu.hokkaido.jp/
E-mail kouhou@town.uryu.hokkaido.jp

町長	副町長	議会議員	
にしの なおし 西野 尚志 60 歳　2 期目 任期満了日： 5.4.26	しらかわ ひさよし 白川 久純　2 期目 任期満了日： 5.5.14	議　長	たけがはら としあき 竹ケ原 利明
	期目 任期満了日：	副議長	すみ えいいち 須見 栄一
	期目 任期満了日：	議員定数 9 人	任期満了日 5. 4.26

町名の由来

アイヌ語の地名「ウリロペツ」(鵜の多い川という意味)より転訛したもの。

姉妹・友好等都市提携

－

地域指定状況

低工	過疎	辺地	公園	離島	特豪	山村	農振	半島	特定
	○		国定		○		○		

行政区画面積　191.15 ㎢　（道内　135　位）

沿　革

明25　雨竜村設置。
明30．７．５　雨竜村戸長役場設置。
明32　北竜村を分村。
大４．４．１　二級町村制施行、雨竜村とする。
昭36．９．１　町制施行。

(1) 人口

区　分	人口（人）	人口密度（人/㎢）	増減率（%）	人口割合（%） 15歳未満	15～64歳	65歳以上	世帯数（世帯）	道内順位 H27.10(国調)	
H17.10.1（国調）	3,316	17.4	▲ 7.9	12.7	56.6	30.7	1,121	人口	153
H22.10.1（国調）	3,049	16.0	▲ 8.1	10.6	55.8	33.7	1,067		
H27.10.1（国調）	2,749	14.4	▲ 9.8	9.5	52.6	37.9	1,005	65歳以上	48
R2．1．1（住基）	2,323	（うち外国住民　6　人）		8.8	49.5	41.7	1,104		

(2) 職員数等

普通会計	55 人
一般行政	49 人
教　育	6 人
消　防	0 人
公営企業等	0 人
うち病院	0 人
計	55 人

(3) 産業構造

産業区分	就業人口（人）	構成比（%）
１次	498	39.1
２次	121	9.5
３次	653	51.3
計（分類不能含む）	1,273	100.0

(4) 基幹産業の状況等

農業	H30農業生産額(道内シェア) 26.0　億円　(0.21%)	H27経営体数 204	主な農産物：米、野菜、雑穀、花き、麦類、豆類
漁業	H30漁業生産額(道内シェア) －　億円　(0.00%)	H30経営体数 －	主な水産物：－
工業	R1製造品出荷額等(道内シェア) 0.0　億円　(0.00%)	R1事業所数 －	主な製造品：
商業	H26商品販売額(道内シェア) 32.6　億円　(0.02%)	H26事業所数 24	主な特産品：菓子類、酒類
観光	H30観光客入込数(道内シェア) 24.1　万人　(0.17%)	主な観光資源：	

(5) 歳入・歳出の状況

（百万円／%）

区　分	H30 決算額	構成比	H29 決算額	構成比	H28 決算額	構成比
歳入合計	4,148	100.0	4,645	100.0	3,998	100.0
地方税	248	6.0	234	5.0	235	5.9
地方交付税	1,765	42.6	1,797	38.7	1,902	47.6
普通交付税	1,649		1,680		1,782	
特別交付税	117		117		120	
寄附金	177	4.3	119	2.6	35	0.9
ふるさと納税	171		117		33	
地方債	328	7.9	414	8.9	258	6.5
その他	1,630	39.3	2,081	44.8	1,569	39.2
歳出合計	4,010	100.0	4,417	100.0	3,860	100.0
人件費	450	11.2	461	10.4	465	12.0
職員給与	261		260		248	
物件費	656	16.4	573	13.0	440	11.4
扶助費	156	3.9	162	3.7	164	4.3
公債費	663	16.5	668	15.1	631	16.3
普通建設事業	674	16.8	1,217	27.6	812	21.0
その他	1,411	35.2	1,337	30.3	1,349	34.9

(6) 財政指標等

（百万円／%）

項　目	H30 指標値	全道順位	H29 指標値	全道順位
標準財政規模	2,055	158	2,092	158
財政力指数	0.133	160	0.129	161
実質収支	122	93	143	83
単年度収支	▲ 21	116	5	64
経常収支比率	87.3	101	84.3	111
実質赤字比率	－	－	－	－
連結実質赤字比率	－	－	－	－
実質公債費比率	8.2	106	6.4	135
将来負担比率	－	－	－	－
基金残高合計	3,163	79	3,266	79
財政調整基金	881	80	1,014	78
減債基金	673	48	672	47
その他特定目的基金	1,609	84	1,579	82
地方債現在高	4,253	147	4,555	139
債務負担行為現在高	1,148	41	1,027	48
ラスパイレス指数	99.5	12	98.4	46

(7) 税収

（百万円／%）

区　分	H30 収入済額	徴収率	H29 収入済額	徴収率
市町村民税	126	98.5	109	99.1
個人	115	98.4	99	98.0
法人	11	100.0	10	100.0
固定資産税	90	98.9	93	98.9
土地	24	98.9	24	96.0
家屋	41	98.9	43	97.7
償却	23	98.9	24	100.0
合計	248	98.9	234	98.7

(8) 教育、医療、福祉

教育	幼稚園	－ ヶ所
	こども園	－ ヶ所
	小学校	1 ヶ所
	中学校	1 ヶ所
	高等学校	－ ヶ所
医療	病院	－ ヶ所
	診療所	－ ヶ所
	歯科	－ ヶ所
福祉	保育所	1 ヶ所
	養護老人ホーム	－ ヶ所
	特養老人ホーム	－ ヶ所
	軽費老人ホーム	－ ヶ所
	生活保護率（被保護人員/人口）	0.75 %

(9) 公共施設等

公民館		1 施設
図書館		－ 施設
体育館		1 施設
公営住宅		254 戸
公園	数	5 ヶ所
	面積	45 ㎢
道路	実延長	143 km
	面積	904 ㎢
上水道	料金	3,034 円
	普及率	99.8 %
下水道	料金	3,456 円
	普及率	70.5 %
ごみ処理人口		2,404 人
し尿処理人口		176 人

ほくりゅうちょう
北竜町

団体コード： 014371
市町村類型： Ⅰ－０

所 在 地 〒 078-2512　雨竜郡北竜町字和11番地1
T　E　L 0164-34-2111
F　A　X 0164-34-2117
U　R　L http://www.town.hokuryu.hokkaido.jp/
E-mail　info@town.hokuryu.hokkaido.jp

町長	副町長	議会議員	
さの　ゆたか 佐野 豊 69 歳　3 期目 任期満了日： 6.2.21	たかはし としまさ　1 期目 高橋 利昌　任期満了日： 3.6.30 期目 任期満了日： 期目 任期満了日：	議　長	ささき やすひろ 佐々木 康宏
		副議長	ふじい まさひと 藤井 雅仁
		議員定数 8 人	任期満了日 5. 3.30

町名の由来	沿　革
雨竜の北に形成された市街であったことから命名されたもの。	明25　雨竜村設置。 明30　雨竜村戸長役場設置。 明32．7　雨竜村から分村し、北竜村戸長役場設置。 大３　上北竜村を分村。 大４．４．１　二級町村制施行、北竜村とする。 昭36．９．１　町制施行。

姉妹・友好等都市提携

－

地域指定状況

低工	過疎	辺地	公園	離島	特豪	山村	農振	半島	特定
	○		国定		○		○		

行政区画面積　158.70 ㎢　（道内　146　位）

(1) 人口

区　分	人口（人）	人口密度（人/㎢）	増減率（%）	人口割合（%） 15歳未満	15～64歳	65歳以上	世帯数（世帯）	道内順位 H27.10(国調)	
H17.10.1（国調）	2,376	15.0	▲ 7.3	11.8	55.3	32.9	822	人口	167
H22.10.1（国調）	2,193	13.8	▲ 7.7	9.8	51.2	39.0	805		
H27.10.1（国調）	1,981	12.5	▲ 9.7	9.0	47.6	43.4	782	65歳以上	12
R2．1．1（住基）	1,798 （うち外国住民　5　人）			8.8	47.7	43.5	820		

(2) 職員数等

普通会計	50 人
一般行政	45 人
教　育	5 人
消　防	0 人
公営企業等	43 人
うち病院	0 人
計	93 人

(3) 産業構造

産業区分	就業人口（人）	構成比（%）
１次	482	48.4
２次	90	9.0
３次	423	42.5
計（分類不能含む）	995	100.0

(4) 基幹産業の状況等

農業	H30農業生産額(道内シェア) 24.9　億円　(0.20%)	H27経営体数 184	主な農産物：米、野菜、花き、雑穀、豆類、麦類、工芸農作物
漁業	H30漁業生産額(道内シェア) －　億円　(0.00%)	H30経営体数 －	主な水産物：－
工業	R1製造品出荷額等(道内シェア) 0.0　億円　(0.00%)	R1事業所数 2	主な製造品：
商業	H26商品販売額(道内シェア) 17.0　億円　(0.01%)	H26事業所数 18	主な特産品：飲料、菓子類、乳製品、農産加工品、めん類、酒類
観光	H30観光客入込数(道内シェア) 51.1　万人　(0.35%)	主な観光資源：ひまわり畑	

(5) 歳入・歳出の状況　（百万円／%）

区　分	H30 決算額	構成比	H29 決算額	構成比	H28 決算額	構成比
歳入合計	3,685	100.0	4,344	100.0	3,670	100.0
地方税	188	5.1	181	4.2	168	4.6
地方交付税	1,479	40.1	1,568	36.1	1,594	43.4
普通交付税	1,323		1,407		1,463	
特別交付税	156		161		131	
寄附金	368	10.0	426	9.8	355	9.7
ふるさと納税	322		379		309	
地方債	552	15.0	750	17.3	438	11.9
その他	1,098	29.8	1,419	32.7	1,115	30.4
歳出合計	3,572	100.0	4,293	100.0	3,611	100.0
人件費	495	13.9	473	11.0	493	13.7
職員給与	294		275		290	
物件費	567	15.9	545	12.7	536	14.8
扶助費	136	3.8	144	3.4	139	3.8
公債費	417	11.7	445	10.4	429	11.9
普通建設事業	669	18.7	1,273	29.7	819	22.7
その他	1,288	36.1	1,414	32.9	1,196	33.1

(6) 財政指標等　（百万円／%）

項　目	H30 指標値	全道順位	H29 指標値	全道順位
標準財政規模	1,629	171	1,711	170
財政力指数	0.124	165	0.119	165
実質収支	69	137	51	155
単年度収支	18	51	▲ 4	90
経常収支比率	93.5	45	89.5	72
実質赤字比率	－	－	－	－
連結実質赤字比率	－	－	－	－
実質公債費比率	9.5	74	8.5	104
将来負担比率	10.7	100	1.7	111
基金残高合計	1,312	156	1,367	160
財政調整基金	481	148	620	132
減債基金	121	133	71	147
その他特定目的基金	710	135	676	141
地方債現在高	4,378	142	4,223	147
債務負担行為現在高	31	154	32	152
ラスパイレス指数	99.7	10	99.2	26

(7) 税収　（百万円／%）

区　分	H30 収入済額	徴収率	H29 収入済額	徴収率
市町村民税	93	98.2	87	97.8
個人	80	98.0	77	97.5
法人	13	100.0	10	100.0
固定資産税	70	98.8	71	98.6
土地	18	99.3	17	94.4
家屋	27	97.4	28	96.6
償却	23	100.0	24	100.0
合計	188	98.6	181	98.4

(8) 教育、医療、福祉

教育	幼稚園	－ ヶ所
	こども園	－ ヶ所
	小学校	1 ヶ所
	中学校	1 ヶ所
	高等学校	－ ヶ所
医療	病院	－ ヶ所
	診療所	1 ヶ所
	歯科	1 ヶ所
福祉	保育所	1 ヶ所
	養護老人ホーム	－ ヶ所
	特養老人ホーム	1 ヶ所
	軽費老人ホーム	－ ヶ所
	生活保護率（被保護人員/人口）	0.36 %

(9) 公共施設等

公民館		1 施設
図書館		1 施設
体育館		－ 施設
公営住宅		209 戸
公園	数	4 ヶ所
	面積	16 ㎢
道路	実延長	136 km
	面積	1,430 ㎢
上水道	料金	2,670 円
	普及率	96.3 %
下水道	料金	4,860 円
	普及率	85.8 %
ごみ処理人口		1,838 人
し尿処理人口		277 人

ぬまたちょう
沼田町

団体コード： 014389
市町村類型： Ⅰ－０

所 在 地 〒 078-2202　雨竜郡沼田町南1条3丁目6番53号
T　E　L 0164-35-2111
F　A　X 0164-35-2393
U　R　L https://www.town.numata.hokkaido.jp/mobile/
E-mail　info@town.numata.lg.jp

町長	副町長	議会議員
よこやま しげる 横山 茂 57 歳　1 期目 任期満了日： 5.4.30	すがわら しゅうじ　1 期目 菅原 秀史　任期満了日： 5.5.31 期目 任期満了日： 期目 任期満了日：	議　長：こみね さとる 小峯 聡 副議長：うの のりゆき 鵜野 範之 議員定数 10 人　任期満了日 5. 4.30

町名の由来

開拓者の沼田 喜三郎 氏の名前に由来したもの。

姉妹・友好等都市提携

ポートハーディ(カナダ)、小矢部市(富山県)

地域指定状況

低工	過疎	辺地	公園	離島	特豪	山村	農振	半島	特定
	○				○	○	○		

行政区画面積　283.35 ㎢　（道内 110 位）

沿　革

明25	雨竜村設置。
明32	雨竜村から分村し、北竜村戸長役場設置。
大３．４．１	北竜村から分村し、上北竜村戸長役場設置。
大７	通称三耕地を多度志村に分離。幌加内村を分村。
大８．４．１	二級町村制施行。
大11．４．１	沼田村と改称。
昭14．４．１	一級町村制施行。
昭22．７．１	町制施行。

(1) 人口

区　分	人口（人）	人口密度（人/㎢）	増減率（%）	人口割合（%） 15歳未満	15～64歳	65歳以上	世帯数（世帯）	道内順位 H27.10(国調)	
H17.10.1（国調）	4,041	14.3	▲ 7.6	11.6	56.6	31.8	1,527	人口	143
H22.10.1（国調）	3,612	12.8	▲ 10.6	9.9	54.9	35.2	1,437		
H27.10.1（国調）	3,181	11.2	▲ 11.9	8.9	50.4	40.7	1,333	65歳以上	24
R2．1．1（住基）	3,017	（うち外国住民 8 人）		8.4	48.6	43.0	1,481		

(2) 職員数等

普通会計	83 人
一般行政	73 人
教　育	10 人
消　防	0 人
公営企業等	32 人
うち病院	0 人
計	115 人

(3) 産業構造

産業区分	就業人口（人）	構成比（%）
１次	510	31.2
２次	236	14.4
３次	886	54.2
計（分類不能含む）	1,634	100.0

(4) 基幹産業の状況等

農業	H30農業生産額(道内シェア) 34.7 億円 (0.28%)	H27経営体数 176	主な農産物：米、野菜、花き、雑穀、豆類、麦類、工芸農作物、いも類
漁業	H30漁業生産額(道内シェア) － 億円 (0.00%)	H30経営体数 －	主な水産物：－
工業	R1製造品出荷額等(道内シェア) 6.3 億円 (0.01%)	R1事業所数 5	主な製造品：
商業	H26商品販売額(道内シェア) 56.1 億円 (0.03%)	H26事業所数 38	主な特産品：菓子類、農産加工品、飲料、酒類
観光	H30観光客入込数(道内シェア) 12.9 万人 (0.09%)	主な観光資源：ほろしん温泉ほたる館、萌の丘、夜高あんどん祭り	

(5) 歳入・歳出の状況　（百万円／%）

区　分	H30 決算額	構成比	H29 決算額	構成比	H28 決算額	構成比
歳入合計	5,170	100.0	5,558	100.0	6,287	100.0
地方税	346	6.7	325	5.9	316	5.0
地方交付税	2,297	44.4	2,385	42.9	2,515	40.0
普通交付税	1,917		2,020		2,146	
特別交付税	379		365		369	
寄附金	357	6.9	375	6.8	354	5.6
ふるさと納税	337		300		285	
地方債	273	5.3	494	8.9	646	10.3
その他	1,897	36.7	1,979	35.6	2,456	39.1
歳出合計	5,052	100.0	5,436	100.0	6,141	100.0
人件費	697	13.8	663	12.2	654	10.7
職員給与	428		406		393	
物件費	999	19.8	1,072	19.7	865	14.1
扶助費	439	8.7	426	7.8	394	6.4
公債費	426	8.4	448	8.2	653	10.6
普通建設事業	561	11.1	697	12.8	1,728	28.1
その他	1,931	38.2	2,130	39.2	1,848	30.1

(6) 財政指標等　（百万円／%）

項　目	H30 指標値	全道順位	H29 指標値	全道順位
標準財政規模	2,470	140	2,558	141
財政力指数	0.151	148	0.145	148
実質収支	115	98	122	94
単年度収支	▲ 8	101	▲ 2	81
経常収支比率	79.1	159	75.8	165
実質赤字比率	－	－	－	－
連結実質赤字比率	－	－	－	－
実質公債費比率	0.0	175	1.1	175
将来負担比率	－	－	－	－
基金残高合計	3,615	65	3,582	64
財政調整基金	397	160	347	166
減債基金	668	49	663	49
その他特定目的基金	2,550	44	2,573	40
地方債現在高	2,828	172	2,965	171
債務負担行為現在高	65	135	88	123
ラスパイレス指数	96.6	115	96.1	134

(7) 税収　（百万円／%）

区　分	H30 収入済額	徴収率	H29 収入済額	徴収率
市町村民税	179	99.2	160	98.8
個人	160	99.2	140	98.6
法人	19	99.2	21	100.0
固定資産税	130	98.0	127	96.9
土地	32	97.2	33	97.1
家屋	58	97.2	56	94.9
償却	34	99.8	34	100.0
合計	346	98.8	325	98.2

(8) 教育、医療、福祉

教育	幼稚園	－ ヶ所
	こども園	－ ヶ所
	小学校	1 ヶ所
	中学校	1 ヶ所
	高等学校	－ ヶ所
医療	病院	－ ヶ所
	診療所	1 ヶ所
	歯科	－ ヶ所
福祉	保育所	－ ヶ所
	養護老人ホーム	1 ヶ所
	特養老人ホーム	1 ヶ所
	軽費老人ホーム	－ ヶ所
	生活保護率（被保護人員/人口）	1.18 %

(9) 公共施設等

公民館		－ 施設
図書館		1 施設
体育館		1 施設
公営住宅		264 戸
公園	数	11 ヶ所
	面積	210 ㎢
道路	実延長	180 ㎞
	面積	2,200 ㎢
上水道	料金	2,635 円
	普及率	98.4 %
下水道	料金	4,194 円
	普及率	91.3 %
ごみ処理人口		3,131 人
し尿処理人口		346 人

石狩振興局

所在地　〒 060-8558　北海道札幌市中央区北3条西7丁目道庁別館
TEL　011-231-4111
FAX　011-232-2555
URL　http://www.ishikari.pref.hokkaido.lg.jp/

管内の概要【6市1町1村】

簡易統計情報	面積（R2.1.1国土地理院）	3,540.15 ㎢
	人口（H27.10.1国勢調査）	2,375,449 人
	世帯数（H27.10.1国勢調査）	1,097,884 世帯
	人口密度	671.00 人/㎢
産業構造（就業人口）	１次産業	11,493 人
	２次産業	154,827 人
	３次産業	785,555 人

さっぽろし
札幌市

団体コード： 011002
市町村類型： 政令市

所 在 地 〒 060-8611　札幌市中央区北1条西2丁目
T　E　L 011-211-2111
F　A　X 011-218-5171
U　R　L http://www.city.sapporo.jp/
E-mail　somu.somu@city.sapporo.jp

市長	副市長		議会議員	
あきもと かつひろ 秋元 克広 64 歳　2 期目 任期満了日： 5.5.1	まちだ たかとし 町田 隆敏	2 期目 任期満了日： 5.5.24	議　長	いがらし とくみ 五十嵐 徳美
	よしおか とおる 吉岡 亨	2 期目 任期満了日： 5.5.24	副議長	くわばら とおる 桑原 透
	いしかわ としや 石川 敏也	1 期目 任期満了日： 5.5.24	議員定数 68 人	任期満了日 5. 5. 1

市名の由来

アイヌ語の「サリ･ポロ･ペッ」(その葦原が･広大な･川)、「サッ･ポロ･ペッ」(乾いた･大きな･川)から転訛したもの。

姉妹・友好等都市提携

ポートランド(アメリカ)、ミュンヘン(ドイツ)、瀋陽(中国)、ノボシビルスク(ロシア)、大田広域市(韓国)、白石市(宮城県)、浜松市(静岡県)、松本市(長野県)、鹿児島市(鹿児島県)

地域指定状況

低工	過疎	辺地	公園	離島	特豪	山村	農振	半島	特定
			国立・道立				○		

行政区画面積　1,121.26 ㎢　（道内　7　位）

沿　革

明12.　札幌区役所の管轄となる。
明17.　札幌区役所及び札幌外７群役所の所管となる。
明32. 10. 1　区制施行。
大11. 8. 1　市制施行。
昭16. 4. 1　円山町を編入。
昭25. 7. 1　白石村を編入。
昭30. 3. 1　琴似町、札幌村、篠路村を編入。
昭36. 5. 1　豊平町を編入。
昭42. 3. 1　手稲町を編入。
昭47. 4. 1　政令指定都市。区制施行。
平元. 11. 6　分区（厚別区、手稲区）。
平９. 11. 4　分区（清田区）。

(1) 人口

区　分	人口（人）	人口密度（人/㎢）	増減率（%）	人口割合（%） 15歳未満	15～64歳	65歳以上	世帯数（世帯）	道内順位 H27.10(国調)	
H17.10.1（国調）	1,880,863	1,677.7	3.2	12.4	70.1	17.3	837,367	人口	1
H22.10.1（国調）	1,913,545	1,706.8	1.7	11.7	67.7	20.5	885,848		
H27.10.1（国調）	1,952,356	1,741.2	2.0	11.4	63.7	24.9	921,837	65歳以上	173
R2．1．1（住基）	1,959,313	（うち外国住民 14,956 人）		11.2	61.6	27.2	1,068,992		

(2) 職員数等

普通会計		19,016 人
	一般行政	7,352 人
	教　育	9,856 人
	消　防	1,808 人
公営企業等		3,467 人
	うち病院	1,147 人
計		22,483 人

(3) 産業構造

産業区分	就業人口（人）	構成比（%）
１次	3,790	0.4
２次	118,503	14.0
３次	645,868	76.5
計（分類不能含む）	844,313	100.0

(4) 基幹産業の状況等

農業	H30農業生産額(道内シェア) 36.7 億円 (0.29%)	H27経営体数 506	主な農産物：野菜、花き、果実、いも類、米、その他作物、麦類
漁業	H30漁業生産額(道内シェア) － 億円 (0.00%)	H30経営体数 －	主な水産物：－
工業	R1製造品出荷額等(道内シェア) 5,748.6 億円 (9.08%)	R1事業所数 888	主な製造品：食料品、金属製品、印刷・同関連業、飲料・たばこ・飼料
商業	H26商品販売額(道内シェア) 89,097.5 億円 (54.15%)	H26事業所数 12,418	主な特産品：菓子類、水産加工品、飲料、乳製品、農産加工品、めん・パン類
観光	H30観光客入込数(道内シェア) 1,584.6 万人 (10.86%)	主な観光資源：サッポロ・シティ・ジャズ、さっぽろライラックまつり、札幌芸術の森、札幌市円山動物園	

(5) 歳入・歳出の状況

（百万円／%）

区　分	H30 決算額	構成比	H29 決算額	構成比	H28 決算額	構成比
歳入合計	986,962	100.0	980,748	100.0	921,026	100.0
地方税	325,865	33.0	292,400	29.8	288,106	31.3
地方交付税	104,610	10.6	105,994	10.8	91,067	9.9
普通交付税	100,128		103,409		88,360	
特別交付税	4,482		2,585		2,707	
寄附金	899	0.1	825	0.1	674	0.1
ふるさと納税	506		331		364	
地方債	94,854	9.6	104,097	10.6	103,139	11.2
その他	460,735	46.7	477,432	48.7	438,040	47.6
歳出合計	978,964	100.0	966,533	100.0	911,331	100.0
人件費	163,480	16.7	163,746	16.9	92,193	10.1
職員給与	119,637		119,521		65,507	
物件費	89,655	9.2	85,517	8.9	85,132	9.3
扶助費	303,489	31.0	290,919	30.1	292,697	32.1
公債費	84,251	8.6	81,600	8.4	81,284	8.9
普通建設事業	107,445	11.0	108,741	11.3	117,570	12.9
その他	230,644	23.6	236,009	24.4	242,455	26.6

(6) 財政指標等

（百万円／%）

項　目	H30 指標値	全道順位	H29 指標値	全道順位
標準財政規模	513,570	1	509,473	1
財政力指数	0.735	5	0.732	5
実質収支	4,954	1	7,580	1
単年度収支	▲ 2,626	179	1,492	1
経常収支比率	95.6	26	93.6	36
実質赤字比率	－	－	－	－
連結実質赤字比率	－	－	－	－
実質公債費比率	2.2	171	2.8	171
将来負担比率	57.3	56	63.8	52
基金残高合計	61,539	1	59,694	1
財政調整基金	20,090	1	16,389	1
減債基金	1,256	14	1,332	15
その他特定目的基金	40,193	1	41,974	1
地方債現在高	1,071,066	1	1,049,617	1
債務負担行為現在高	155,902	1	177,695	1
ラスパイレス指数	99.9	7	99.8	11

(7) 税収

（百万円／%）

区　分	H30 収入済額	徴収率	H29 収入済額	徴収率
市町村民税	163,199	98.3	130,895	97.7
個人	133,593	98.1	102,003	97.3
法人	29,606	99.2	28,892	99.1
固定資産税	112,542	99.3	111,525	99.1
土地	30,984	99.3	29,809	99.1
家屋	70,116	99.3	70,317	99.1
償却	11,062	99.7	11,014	99.7
合計	325,865	98.8	292,400	98.5

(8) 教育、医療、福祉

教育	幼稚園	9 ヶ所
	こども園	1 ヶ所
	小学校	201 ヶ所
	中学校	99 ヶ所
	高等学校	33 ヶ所
医療	病院	1 ヶ所
	診療所	22 ヶ所
	歯科	－ ヶ所
福祉	保育所	24 ヶ所
	養護老人ホーム	1 ヶ所
	特養老人ホーム	1 ヶ所
	軽費老人ホーム	3 ヶ所
	生活保護率（被保護人員/人口）	3.71 %

(9) 公共施設等

公民館		1 施設
図書館		12 施設
体育館		14 施設
公営住宅		26,986 戸
公園	数	2,815 ヶ所
	面積	30,702 ㎢
道路	実延長	5,285 km
	面積	59,243 ㎢
上水道	料金	1,425 円
	普及率	100.7 %
下水道	料金	1,371 円
	普及率	99.8 %
ごみ処理人口		1,953,883 人
し尿処理人口		3,837 人

えべつし 江別市

団体コード： 012173
市町村類型： Ⅲ－３

所在地 〒067-8674 江別市高砂町6番地
TEL 011-382-4141
FAX 011-381-1149
URL http://www.city.ebetsu.hokkaido.jp/
E-mail koucho@city.ebetsu.lg.jp

市長	副市長	議会議員
みよし のぼる 三好 昇 71 歳　4 期目 任期満了日： 5.4.30	ささき ゆうじ 佐々木 雄二　4 期目 任期満了日： 5.6.30 期目 任期満了日： 期目 任期満了日：	議長：つのだ はじめ 角田 一 副議長：そうま よしか 相馬 芳佳 議員定数 25 人　任期満了日 5. 4.30

市名の由来

アイヌ語の「ユベオツ」(サメのいる川)または「イブツ」(大事な場所への入口)から由来したもの。

姉妹・友好等都市提携

グレシャム(アメリカ)、土佐市(高知県)

地域指定状況

低工	過疎	辺地	公園	離島	特豪	山村	農振	半島	特定
			道立				○		

行政区画面積　187.38 ㎢　（道内 139 位）

沿革

明11. 10	江別村を設置
明13. 2. 9	対雁、江別村戸長役場設置。
明14.	篠津村を設置
明19.	江別村外２村戸長役場開庁。
明29.	篠津村から新篠津村を分村。
明34.	空知郡幌向村の一部を編入。 江別村、対雁村、篠津村が合併、二級町村制施行、 江別村となる。
明42. 4. 1	一級町村制施行。
大5. 1. 1	町制施行。
昭29. 7. 1	市制施行。

(1) 人口

区分	人口（人）	人口密度（人/㎢）	増減率（%）	人口割合（%） 15歳未満	15～64歳	65歳以上	世帯数（世帯）	道内順位 H27.10(国調)	
H17.10.1（国調）	125,601	669.6	1.4	13.8	68.3	17.9	50,425	人口	9
H22.10.1（国調）	123,722	659.6	▲ 1.5	12.2	66.0	21.8	51,170		
H27.10.1（国調）	120,636	643.8	▲ 2.5	11.2	61.7	27.1	51,983	65歳以上	162
R2．1. 1（住基）	119,580	（うち外国住民 693 人）		11.3	58.4	30.4	58,026		

(2) 職員数等

普通会計	712 人
一般行政	481 人
教育	101 人
消防	130 人
公営企業等	427 人
うち病院	340 人
計	1,139 人

(3) 産業構造

産業区分	就業人口（人）	構成比（%）
１次	1,439	2.7
２次	9,540	18.0
３次	39,322	74.1
計（分類不能含む）	53,086	100.0

(4) 基幹産業の状況等

農業	H30農業生産額(道内シェア) 73.2 億円 (0.58%)	H27経営体数 382	主な農産物：野菜、米、豆類、麦類、工芸農作物、いも類、花き
漁業	H30漁業生産額(道内シェア) － 億円 (0.00%)	H30経営体数 －	主な水産物：－
工業	R1製造品出荷額等(道内シェア) 955.0 億円 (1.51%)	R1事業所数 77	主な製造品：食料品、パルプ・紙・紙加工品、鉄鋼業、窯業・土石製品、金属製品
商業	H26商品販売額(道内シェア) 1,321.7 億円 (0.80%)	H26事業所数 568	主な特産品：飲料、菓子類、乳製品、農産加工品、畜産加工品、めん・パン類
観光	H30観光客入込数(道内シェア) 135.3 万人 (0.93%)	主な観光資源：えべつやきもの市	

(5) 歳入・歳出の状況

（百万円／%）

区分	H30 決算額	構成比	H29 決算額	構成比	H28 決算額	構成比
歳入合計	45,001	100.0	44,776	100.0	46,385	100.0
地方税	12,484	27.7	12,438	27.8	12,214	26.3
地方交付税	9,852	21.9	9,895	22.1	9,991	21.5
普通交付税	8,882		9,050		9,278	
特別交付税	970		845		712	
寄附金	106	0.2	165	0.4	54	0.1
ふるさと納税	61		82		48	
地方債	3,461	7.7	3,898	8.7	4,748	10.2
その他	19,098	42.4	18,381	41.1	19,378	41.8
歳出合計	44,151	100.0	44,131	100.0	45,939	100.0
人件費	6,651	15.1	6,527	14.8	6,487	14.1
職員給与	3,993		3,906		3,901	
物件費	5,669	12.8	5,676	12.9	5,643	12.3
扶助費	11,212	25.4	10,865	24.6	11,100	24.2
公債費	3,776	8.6	3,939	8.9	4,367	9.5
普通建設事業	4,110	9.3	5,338	12.1	6,971	15.2
その他	12,733	28.8	11,786	26.7	11,370	24.8

(6) 財政指標等

（百万円／%）

項目	H30 指標値	全道順位	H29 指標値	全道順位
標準財政規模	24,414	9	24,395	9
財政力指数	0.549	11	0.540	10
実質収支	829	6	615	9
単年度収支	214	5	187	6
経常収支比率	94.1	40	93.8	32
実質赤字比率	－	－	－	－
連結実質赤字比率	－	－	－	－
実質公債費比率	8.1	113	8.6	100
将来負担比率	29.4	79	30.9	80
基金残高合計	4,669	44	5,439	26
財政調整基金	1,631	35	2,162	21
減債基金	1,078	26	1,287	17
その他特定目的基金	1,960	70	1,990	62
地方債現在高	38,539	11	38,637	11
債務負担行為現在高	5,273	13	6,280	13
ラスパイレス指数	97.9	72	98.3	53

(7) 税収

（百万円／%）

区分	H30 収入済額	徴収率	H29 収入済額	徴収率
市町村民税	5,684	97.3	5,545	97.2
個人	4,965	97.1	4,838	97.0
法人	719	99.0	707	99.0
固定資産税	4,924	98.1	4,989	97.8
土地	1,081	98.1	1,099	97.8
家屋	2,934	98.1	2,990	97.8
償却	869	98.1	861	97.8
合計	12,484	97.9	12,438	97.7

(8) 教育、医療、福祉

教育	幼稚園	－ ヶ所
	こども園	－ ヶ所
	小学校	17 ヶ所
	中学校	8 ヶ所
	高等学校	3 ヶ所
医療	病院	1 ヶ所
	診療所	2 ヶ所
	歯科	－ ヶ所
福祉	保育所	3 ヶ所
	養護老人ホーム	－ ヶ所
	特養老人ホーム	－ ヶ所
	軽費老人ホーム	－ ヶ所
	生活保護率（被保護人員/人口）	1.27 %

(9) 公共施設等

公民館		3 施設
図書館		3 施設
体育館		4 施設
公営住宅		1,205 戸
公園	数	230 ヶ所
	面積	1,344 ㎢
道路	実延長	770 km
	面積	9,839 ㎢
上水道	料金	1,533 円
	普及率	100.5 %
下水道	料金	2,300 円
	普及率	97.5 %
ごみ処理人口		118,814 人
し尿処理人口		1,106 人

ちとせし
千歳市

団体コード： 012246
市町村類型： Ⅱ－３

所 在 地 〒 066-8686　千歳市東雲町2丁目34番地
T　E　L 0123-24-3131
F　A　X 0123-22-8852
U　R　L http://www.city.chitose.lg.jp/
E-mail　somu@city.chitose.lg.jp

市長	副市長	議会議員
やまぐち こうたろう 山口 幸太郎 78 歳　5 期目 任期満了日： 5.4.26	よこた りゅういち　2 期目 横田 隆一　任期満了日： 5.4.30 期目 任期満了日： 期目 任期満了日：	議　長：ささき まさひろ 佐々木 雅宏 副議長：みやはら しんや 宮原 伸哉 議員定数 23 人　任期満了日 3. 6.19

市名の由来

「鶴は千年、亀は万年」の故事にちなみ命名されたもの。

姉妹・友好等都市提携

アンカレジ(アメリカ)、コングスベルグ(ノルウエー)、長春(中国)、指宿市(鹿児島県)

地域指定状況

低工	過疎	辺地	公園	離島	特豪	山村	農振	半島	特定
			国立				○		

行政区画面積　594.50 ㎢　（道内　49　位）

沿　革

明13．3．1　千歳村外５村戸長役場設置。
明29.　島松村外１村を分離
明30.　一部を長沼村に分離
〃　千歳村外３村戸長役場設置。
大４．４．１　千歳村、蘭越村、鳥柵舞村、長都村が合併し千歳村設置、二級町村制施行。
昭14．４．１　一級町村制施行。
昭17．５．１　町制施行。
昭33．７．１　市制施行。

(1) 人口

区　分	人口（人）	人口密度（人/㎢）	増減率（%）	人口割合（%） 15歳未満	15～64歳	65歳以上	世帯数（世帯）	道内順位 H27.10(国調)	
H17.10.1（国調）	91,437	153.7	2.9	15.7	69.5	14.7	35,983	人口	10
H22.10.1（国調）	93,604	157.3	2.4	14.9	67.7	17.4	38,541		
H27.10.1（国調）	95,648	160.9	2.2	14.2	64.9	20.9	40,638	65歳以上	179
R2．1．1（住基）	97,552 （うち外国住民　801　人）			13.5	63.6	22.9	50,082		

(2) 職員数等

普通会計		687 人
	一般行政	501 人
	教　育	54 人
	消　防	132 人
公営企業等		374 人
	うち病院	297 人
計		1,061 人

(3) 産業構造

産業区分	就業人口（人）	構成比（%）
１次	1,303	2.8
２次	8,253	17.9
３次	34,047	74.0
計（分類不能含む）	46,015	100.0

(4) 基幹産業の状況等

農業	H30農業生産額(道内シェア) 163.8　億円　(1.30%)	H27経営体数 216	主な農産物：野菜、工芸農作物、豆類、麦類、いも類、米、花き、果実
漁業	H30漁業生産額(道内シェア) －　億円　(0.00%)	H30経営体数 －	主な水産物：－
工業	R1製造品出荷額等(道内シェア) 2,534.7　億円　(4.01%)	R1事業所数 93	主な製造品：食料品、飲料・たばこ・飼料、生産用機械器具、金属製品
商業	H26商品販売額(道内シェア) 1,641.4　億円　(1.00%)	H26事業所数 599	主な特産品：菓子類、農産加工品、めん類、工芸・クラフト品、酒類
観光	H30観光客入込数(道内シェア) 497.7　万人　(3.41%)	主な観光資源	：支笏湖温泉、パレットの丘、ハーベストルート、支笏湖スカイロード

(5) 歳入・歳出の状況

（百万円／%）

区　分	H30 決算額	構成比	H29 決算額	構成比	H28 決算額	構成比
歳入合計	40,265	100.0	40,454	100.0	38,165	100.0
地方税	15,258	37.9	14,894	36.8	14,980	39.3
地方交付税	3,596	8.9	3,561	8.8	3,821	10.0
普通交付税	3,186		3,192		3,442	
特別交付税	411		370		380	
寄附金	281	0.7	78	0.2	32	0.1
ふるさと納税	254		66		16	
地方債	2,632	6.5	2,486	6.1	2,383	6.2
その他	18,498	45.9	19,435	48.0	16,949	44.4
歳出合計	39,774	100.0	40,379	100.0	37,691	100.0
人件費	6,453	16.2	6,390	15.8	6,263	16.6
職員給与	4,073		4,006		3,992	
物件費	5,554	14.0	5,391	13.4	5,197	13.8
扶助費	8,869	22.3	8,705	21.6	8,204	21.8
公債費	3,477	8.7	3,488	8.6	3,554	9.4
普通建設事業	5,484	13.8	4,192	10.4	3,920	10.4
その他	9,936	25.0	12,213	30.3	10,553	28.0

(6) 財政指標等

（百万円／%）

項　目	H30 指標値	全道順位	H29 指標値	全道順位
標準財政規模	21,546	12	21,733	12
財政力指数	0.801	2	0.793	2
実質収支	478	16	68	141
単年度収支	410	4	▲ 404	173
経常収支比率	91.0	67	91.9	49
実質赤字比率	－	－	－	－
連結実質赤字比率	－	－	－	－
実質公債費比率	9.1	87	9.5	73
将来負担比率	61.2	52	61.7	53
基金残高合計	9,274	11	9,774	7
財政調整基金	3,590	8	3,590	7
減債基金	806	43	488	71
その他特定目的基金	4,878	13	5,696	8
地方債現在高	36,164	12	36,821	12
債務負担行為現在高	13,012	5	13,055	6
ラスパイレス指数	97.4	82	97.3	84

(7) 税収

（百万円／%）

区　分	H30 収入済額	徴収率	H29 収入済額	徴収率
市町村民税	6,542	98.2	6,344	98.2
個人	4,944	97.7	4,869	97.7
法人	1,599	99.7	1,475	99.7
固定資産税	6,753	97.6	6,590	97.2
土地	1,131	97.6	1,165	97.1
家屋	3,518	97.6	3,503	97.1
償却	1,968	97.6	1,780	97.2
合計	15,258	98.0	14,894	97.7

(8) 教育、医療、福祉

教育	幼稚園	－ ヶ所
	こども園	2 ヶ所
	小学校	17 ヶ所
	中学校	9 ヶ所
	高等学校	2 ヶ所
医療	病院	1 ヶ所
	診療所	2 ヶ所
	歯科	－ ヶ所
福祉	保育所	6 ヶ所
	養護老人ホーム	－ ヶ所
	特養老人ホーム	－ ヶ所
	軽費老人ホーム	－ ヶ所
	生活保護率（被保護人員/人口）	1.53 %

(9) 公共施設等

公民館		13 施設
図書館		1 施設
体育館		3 施設
公営住宅		2,553 戸
公園	数	220 ヶ所
	面積	4,309 ㎢
道路	実延長	746 km
	面積	8,673 ㎢
上水道	料金	1,326 円
	普及率	99.5 %
下水道	料金	1,902 円
	普及率	99.5 %
ごみ処理人口		97,061 人
し尿処理人口		1,024 人

えにわし 恵庭市

団体コード： 012319
市町村類型： Ⅱ－３

所 在 地 〒 061-1498　恵庭市京町1番地
T　E　L 0123-33-3131
F　A　X 0123-33-3137
U　R　L https://www.city.eniwa.hokkaido.jp/
E-mail　eniwa@city.eniwa.hokkaido.jp

市長	副市長	議会議員
はらだ ゆたか 原田 裕 67 歳　3 期目 任期満了日： 3.11.25	きたこし しゅんじ　3 期目 北越 俊二　任期満了日： 3.11.29 期目 任期満了日： 期目 任期満了日：	議　長：いとう まさのぶ 伊藤 雅暢 副議長：のざわ ひろき 野沢 宏紀 議員定数 21 人　任期満了日 5. 4.30

市名の由来

アイヌ語の「エエンイワ」(現在の恵庭岳を指し、鋭くとがった山という意)から転訛したもの。

姉妹・友好等都市提携

ティマル(ニュージーランド)、藤枝市(静岡県)、和木町(山口県)

地域指定状況

低工	過疎	辺地	公園	離島	特豪	山村	農振	半島	特定
			国立				○		

行政区画面積　294.65 ㎢　（道内　105　位）

沿　革

明13.　千歳郡各村戸長役場設置。
明30. 7. 15　漁村外１村戸長役場設置。
明39. 4. 1　漁村、島松村が合併し二級町村制施行、恵庭村設置。
大12. 4. 1　一級町村制施行。
昭18　島松村の一部を広島村に分離。
昭26. 4. 1　町制施行。
昭36　広島村の一部を編入。
昭45. 11. 1　市制施行。

(1) 人口

区　分	人口（人）	人口密度（人/㎢）	増減率（%）	人口割合（%） 15歳未満	15～64歳	65歳以上	世帯数（世帯）	道内順位 H27.10(国調)	
H17.10.1（国調）	67,614	229.3	3.6	15.1	67.4	17.5	25,662	人口	13
H22.10.1（国調）	69,384	235.3	2.6	14.0	65.2	20.8	27,634		
H27.10.1（国調）	69,702	236.6	0.5	13.1	61.7	25.1	28,846	65歳以上	171
R2 . 1. 1（住基）	70,049	（うち外国住民　497　人）		12.7	59.9	27.4	33,740		

(2) 職員数等

普通会計	477 人
一般行政	334 人
教　育	41 人
消　防	102 人
公営企業等	56 人
うち病院	0 人
計	533 人

(3) 産業構造

産業区分	就業人口（人）	構成比（%）
１次	1,212	3.8
２次	6,550	20.7
３次	22,605	71.4
計（分類不能含む）	31,646	100.0

(4) 基幹産業の状況等

農業	H30農業生産額(道内シェア) 48.2　億円　(0.38%)	H27経営体数 220	主な農産物：野菜、米、いも類、花き、豆類、工芸農作物、麦類、その他作物
漁業	H30漁業生産額(道内シェア) －　億円　(0.00%)	H30経営体数 －	主な水産物：－
工業	R1製造品出荷額等(道内シェア) 1,551.6　億円　(2.45%)	R1事業所数 82	主な製造品：食料品、飲料・たばこ・飼料、パルプ・紙・紙加工品、金属製品
商業	H26商品販売額(道内シェア) 888.9　億円　(0.54%)	H26事業所数 330	主な特産品：飲料、菓子類、畜産加工品、農産加工品、パン類、酒類
観光	H30観光客入込数(道内シェア) 135.7　万人　(0.93%)	主な観光資源：恵庭渓谷、えこりん村、道と川の駅「花ロードえにわ」	

(5) 歳入・歳出の状況

（百万円／%）

区　分	H30 決算額	構成比	H29 決算額	構成比	H28 決算額	構成比
歳入合計	28,363	100.0	28,767	100.0	28,059	100.0
地方税	8,020	28.3	8,045	28.0	7,883	28.1
地方交付税	5,029	17.7	5,389	18.7	5,890	21.0
普通交付税	4,430		4,891		5,348	
特別交付税	599		498		542	
寄附金	343	1.2	217	0.8	110	0.4
ふるさと納税	336		213		101	
地方債	2,684	9.5	2,916	10.1	2,324	8.3
その他	12,287	43.3	12,200	42.4	11,852	42.2
歳出合計	27,520	100.0	27,868	100.0	27,224	100.0
人件費	3,930	14.3	4,019	14.4	4,087	15.0
職員給与	2,761		2,814		2,866	
物件費	4,193	15.2	3,996	14.3	3,943	14.5
扶助費	5,707	20.7	5,629	20.2	5,562	20.4
公債費	2,401	8.7	2,392	8.6	2,315	8.5
普通建設事業	4,305	15.6	4,952	17.8	4,639	17.0
その他	6,984	25.4	6,880	24.7	6,678	24.5

(6) 財政指標等

（百万円／%）

項　目	H30 指標値	全道順位	H29 指標値	全道順位
標準財政規模	14,423	14	14,750	14
財政力指数	0.587	9	0.574	9
実質収支	779	7	866	5
単年度収支	▲ 87	157	65	20
経常収支比率	94.8	34	91.5	51
実質赤字比率	－	－	－	－
連結実質赤字比率	－	－	－	－
実質公債費比率	5.0	156	5.4	149
将来負担比率	28.0	81	29.0	81
基金残高合計	4,053	54	4,112	54
財政調整基金	1,897	24	2,037	24
減債基金	0	173	0	173
その他特定目的基金	2,156	54	2,075	58
地方債現在高	27,303	19	26,896	18
債務負担行為現在高	6,751	11	6,679	11
ラスパイレス指数	98.8	34	99.4	19

(7) 税収

（百万円／%）

区　分	H30 収入済額	徴収率	H29 収入済額	徴収率
市町村民税	3,572	97.1	3,566	96.1
個人	3,056	96.7	3,042	95.6
法人	516	99.3	524	99.1
固定資産税	3,228	97.8	3,251	97.4
土地	724	97.8	770	97.3
家屋	1,863	97.8	1,859	97.4
償却	625	97.8	605	97.3
合計	8,020	97.6	8,045	97.0

(8) 教育、医療、福祉

教育	幼稚園	－ ヶ所
	こども園	－ ヶ所
	小学校	8 ヶ所
	中学校	5 ヶ所
	高等学校	2 ヶ所
医療	病院	－ ヶ所
	診療所	1 ヶ所
	歯科	－ ヶ所
福祉	保育所	3 ヶ所
	養護老人ホーム	－ ヶ所
	特養老人ホーム	－ ヶ所
	軽費老人ホーム	－ ヶ所
	生活保護率（被保護人員/人口）	1.38 %

(9) 公共施設等

公民館		1 施設
図書館		3 施設
体育館		4 施設
公営住宅		1,162 戸
公園	数	160 ヶ所
	面積	2,046 ㎢
道路	実延長	528 km
	面積	6,398 ㎢
上水道	料金	1,745 円
	普及率	99.1 %
下水道	料金	2,355 円
	普及率	98.8 %
ごみ処理人口		69,626 人
し尿処理人口		712 人

きたひろしまし
北広島市

団体コード： 012343
市町村類型： Ⅱ－３

所 在 地 〒 061-1192　北広島市中央4丁目2番地1
T　E　L 011-372-3311
F　A　X 011-373-2903
U　R　L http://www.city.kitahiroshima.hokkaido.jp/
E-mail　soumu@city.kitahiroshima.lg.jp

市長	副市長	議会議員	
うえの まさみ 上野 正三 72 歳　4 期目 任期満了日： 3.7.22	みずぐち まこと 水口 真　1 期目 任期満了日： 6.3.31	議　長	のむら ゆきひろ 野村 幸宏
	期目 任期満了日：	副議長	おおせこ あきら 大迫 彰
	期目 任期満了日：	議員定数 22 人	任期満了日 5. 4.30

市名の由来

開拓民の故郷にちなんで広島村と名付けられ、市制施行の際に「北広島市」と命名されたもの。

姉妹・友好等都市提携

東広島市(広島県)

地域指定状況

低工	過疎	辺地	公園	離島	特豪	山村	農振	半島	特定
			道立				○		

行政区画面積　119.05 ㎢　（道内　156　位）

沿　革

明26．12．16　月寒村から分村し、広島村設置。
明27．２．10　広島村戸長役場設置。
明35．４．１　二級町村制施行、広島村とする。
大10．４．１　一級町村制施行。
昭18　恵庭村の一部を編入。
昭26　一部を札幌市へ分離。
昭36　一部を恵庭町へ分離。
昭43．９．１　町制施行。
昭57　一部を南幌町へ分離。
平８．９．１　市制施行。

(1) 人口

区　分	人口（人）	人口密度（人/㎢）	増減率（%）	人口割合（%） 15歳未満	15～64歳	65歳以上	世帯数（世帯）	道内順位 H27.10(国調)	
H17.10.1（国調）	60,677	511.9	5.1	14.1	66.8	18.2	22,362	人口	14
H22.10.1（国調）	60,353	509.1	▲ 0.5	13.4	64.1	22.5	22,991		
H27.10.1（国調）	59,064	496.1	▲ 2.1	12.2	58.7	29.0	23,551	65歳以上	150
R2．1．1（住基）	58,265	（うち外国住民　376　人）		11.2	56.6	32.2	27,728		

(2) 職員数等

普通会計	435 人
一般行政	305 人
教　育	40 人
消　防	90 人
公営企業等	49 人
うち病院	0 人
計	484 人

(3) 産業構造

産業区分	就業人口（人）	構成比（%）
１次	559	2.1
２次	4,482	17.1
３次	20,189	76.9
計（分類不能含む）	26,266	100.0

(4) 基幹産業の状況等

農業	H30農業生産額(道内シェア) 70.2　億円　(0.56%)	H27経営体数 116	主な農産物　：野菜、米、いも類、豆類、麦類
漁業	H30漁業生産額(道内シェア) －　億円　(0.00%)	H30経営体数 －	主な水産物　：　－
工業	R1製造品出荷額等(道内シェア) 970.7　億円　(1.53%)	R1事業所数 76	主な製造品　：食料品、化学工業、金属製品、輸送用機械器具、印刷・同関連業
商業	H26商品販売額(道内シェア) 1,895.1　億円　(1.15%)	H26事業所数 375	主な特産品　：菓子類、農産加工品、畜産加工品
観光	H30観光客入込数(道内シェア) 127.6　万人　(0.88%)	主な観光資源　：観光果樹園群	

(5) 歳入・歳出の状況

（百万円／%）

区　分	H30 決算額	構成比	H29 決算額	構成比	H28 決算額	構成比
歳入合計	24,592	100.0	26,730	100.0	24,329	100.0
地方税	7,737	31.5	7,714	28.9	7,818	32.1
地方交付税	4,112	16.7	4,061	15.2	3,956	16.3
普通交付税	3,588		3,635		3,546	
特別交付税	523		426		410	
寄附金	88	0.4	54	0.2	45	0.2
ふるさと納税	52		28		2	
地方債	2,710	11.0	4,186	15.7	2,760	11.3
その他	9,945	40.4	10,715	40.1	9,750	40.1
歳出合計	24,198	100.0	26,370	100.0	23,973	100.0
人件費	4,258	17.6	4,105	15.6	4,260	17.8
職員給与	2,689		2,568		2,650	
物件費	4,314	17.8	4,044	15.3	3,623	15.1
扶助費	5,565	23.0	5,558	21.1	5,326	22.2
公債費	2,182	9.0	2,241	8.5	2,246	9.4
普通建設事業	3,006	12.4	5,793	22.0	3,890	16.2
その他	4,873	20.1	4,630	17.6	4,628	19.3

(6) 財政指標等

（百万円／%）

項　目	H30 指標値	全道順位	H29 指標値	全道順位
標準財政規模	13,024	15	13,101	15
財政力指数	0.653	6	0.650	6
実質収支	338	28	351	29
単年度収支	▲ 13	109	9	55
経常収支比率	93.4	47	92.6	42
実質赤字比率	－	－	－	－
連結実質赤字比率	－	－	－	－
実質公債費比率	4.1	165	4.2	162
将来負担比率	93.3	15	80.3	30
基金残高合計	1,764	134	2,349	114
財政調整基金	588	132	838	96
減債基金	523	65	565	61
その他特定目的基金	653	142	946	119
地方債現在高	28,964	16	28,259	17
債務負担行為現在高	4,582	16	4,806	14
ラスパイレス指数	99.1	22	98.8	34

(7) 税収

（百万円／%）

区　分	H30 収入済額	徴収率	H29 収入済額	徴収率
市町村民税	3,229	97.7	3,225	96.9
個人	2,516	97.2	2,519	96.2
法人	713	99.3	705	99.2
固定資産税	3,409	98.0	3,391	97.6
土地	849	98.0	840	97.6
家屋	1,882	98.0	1,938	97.6
償却	638	98.0	571	97.4
合計	7,737	98.0	7,714	97.4

(8) 教育、医療、福祉

教育	幼稚園	－ ヶ所
	こども園	－ ヶ所
	小学校	9 ヶ所
	中学校	7 ヶ所
	高等学校	2 ヶ所
医療	病院	－ ヶ所
	診療所	1 ヶ所
	歯科	－ ヶ所
福祉	保育所	3 ヶ所
	養護老人ホーム	－ ヶ所
	特養老人ホーム	－ ヶ所
	軽費老人ホーム	－ ヶ所
	生活保護率（被保護人員/人口）	0.95 %

(9) 公共施設等

公民館		2 施設
図書館		5 施設
体育館		4 施設
公営住宅		300 戸
公園	数	227 ヶ所
	面積	2,554 ㎡
道路	実延長	408 km
	面積	4,978 ㎢
上水道	料金	2,430 円
	普及率	98.8 %
下水道	料金	2,397 円
	普及率	97.1 %
ごみ処理人口		58,462 人
し尿処理人口		1,277 人

いしかりし
石狩市

団体コード： 012351
市町村類型： Ⅱ－３

所 在 地 〒 061-3292　石狩市花川北6条1丁目30番地2
T　E　L 0133-72-3111
F　A　X 0133-75-2275
U　R　L http://www.city.ishikari.hokkaido.jp/
E-mail　soumu@city.ishikari.hokkaido.jp

市長

かとう たつゆき
加藤 龍幸
64 歳　　1 期目
任期満了日： 5.6.26

副市長

かまだ ひでのぶ 鎌田 英暢	1 期目 任期満了日： 5.10.11
	期目 任期満了日：
	期目 任期満了日：

議会議員

議　長	かのう ひろあき 加納 洋明
副議長	かみむら さとし 上村 賢

議員定数	任期満了日
20 人	5. 5.19

市名の由来

アイヌ語の「イシカラペツ」(曲がりくねって流れる川、神様がつくった美しい川)から由来したもの。

姉妹・友好等都市提携

キャンベルリバー(カナダ)、ワニノ(ロシア)、彭州(中国)、輪島市(石川県)、恩納村(沖縄県)

地域指定状況

低工	過疎	辺地	公園	離島	特豪	山村	農振	半島	特定
	△		国定		△	△	○		△

行政区画面積　722.42 ㎢　（道内　29　位）

沿　革

明４．５	花畔村、生振村開村。
明15．２	樽川村開村、親船町外９町３村戸長役場設置。
明17	本町外９町３村戸長役場設置。
明35．４．１	親船町、船場町、本町、横町、弁天町、新町、仲町、浜町、若生町、八幡町、生振村が合併し二級町村制施行、石狩町となる。 花畔村、樽川村が合併し二級町村制施行、花川村となる。
明40．４．１	石狩町、花川村が合併し一級町村制施行、石狩町となる。
昭50	一部を小樽市へ分離。
平８．９．１	市制施行。
平17．10．１	厚田村、浜益村を編入。

(1) 人口

区　分	人口（人）	人口密度（人/㎢）	増減率（%）	人口割合（%） 15歳未満	15～64歳	65歳以上	世帯数（世帯）	道内順位 H27.10(国調)	
H17.10.1（国調）	60,104	83.3	0.6	13.8	66.9	19.3	21,925	人口	15
H22.10.1（国調）	59,449	82.4	▲ 1.1	13.6	63.3	23.1	22,603		
H27.10.1（国調）	57,436	79.5	▲ 3.4	12.9	57.0	30.0	22,632	65歳以上	142
R2．1．1（住基）	58,288	（うち外国住民　466　人）		12.0	54.7	33.3	27,888		

(2) 職員数等

普通会計	397 人
一般行政	348 人
教　育	49 人
消　防	0 人
公営企業等	54 人
うち病院	9 人
計	451 人

(3) 産業構造

産業区分	就業人口（人）	構成比（%）
１次	1,258	4.8
２次	5,889	22.5
３次	17,653	67.5
計（分類不能含む）	26,136	100.0

(4) 基幹産業の状況等

農業	H30農業生産額(道内シェア) 42.4　億円　(0.34%)	H27経営体数 344	主な農産物：米、野菜、いも類、麦類、果実、豆類、雑穀、工芸農作物
漁業	H30漁業生産額(道内シェア) 16.9　億円　(0.62%)	H30経営体数 97	主な水産物：さけ、にしん、みずだこ、その他の魚類、ほたて貝
工業	R1製造品出荷額等(道内シェア) 1,242.2　億円　(1.96%)	R1事業所数 115	主な製造品：金属製品、食料品、木材・木製品(家具を除く)、プラスチック製品
商業	H26商品販売額(道内シェア) 1,537.3　億円　(0.93%)	H26事業所数 347	主な特産品：飲料、水産加工品、農産加工品、畜産加工品、酒類、めん類
観光	H30観光客入込数(道内シェア) 253.8　万人　(1.74%)	主な観光資源：恋人の聖地「厚田公園展望台」、浜益温泉、はまなすの丘公園	

(5) 歳入・歳出の状況

（百万円／%）

区　分	H30 決算額	構成比	H29 決算額	構成比	H28 決算額	構成比
歳入合計	27,449	100.0	27,806	100.0	31,606	100.0
地方税	8,089	29.5	8,029	28.9	7,776	24.6
地方交付税	7,343	26.8	7,536	27.1	7,699	24.4
普通交付税	6,608		6,800		7,001	
特別交付税	736		736		698	
寄附金	66	0.2	62	0.2	19	0.1
ふるさと納税	64		62		15	
地方債	1,715	6.3	2,081	7.5	5,282	16.7
その他	10,236	37.3	10,097	36.3	10,830	34.3
歳出合計	27,066	100.0	27,147	100.0	31,062	100.0
人件費	3,688	13.6	3,706	13.7	3,882	12.5
職員給与	2,380		2,404		2,432	
物件費	4,193	15.5	4,190	15.4	4,026	13.0
扶助費	6,348	23.5	6,278	23.1	6,112	19.7
公債費	3,092	11.4	3,226	11.9	3,070	9.9
普通建設事業	1,352	5.0	1,915	7.1	4,559	14.7
その他	8,393	31.0	7,831	28.9	9,414	30.3

(6) 財政指標等

（百万円／%）

項　目	H30 指標値	全道順位	H29 指標値	全道順位
標準財政規模	16,566	13	16,640	13
財政力指数	0.513	13	0.511	13
実質収支	337	29	569	11
単年度収支	▲ 232	176	154	7
経常収支比率	94.9	30	93.2	38
実質赤字比率	－	－	－	－
連結実質赤字比率	－	－	－	－
実質公債費比率	8.6	100	8.6	100
将来負担比率	76.6	34	84.6	25
基金残高合計	3,344	72	3,139	84
財政調整基金	480	149	480	155
減債基金	150	129	150	130
その他特定目的基金	2,714	40	2,509	43
地方債現在高	32,698	14	33,909	13
債務負担行為現在高	5,093	14	4,784	15
ラスパイレス指数	98.3	52	98.0	59

(7) 税収

（百万円／%）

区　分	H30 収入済額	徴収率	H29 収入済額	徴収率
市町村民税	2,963	92.9	2,898	92.4
個人	2,204	91.0	2,160	90.5
法人	759	98.8	738	98.5
固定資産税	3,791	92.8	3,766	90.9
土地	860	92.8	882	90.8
家屋	1,944	92.8	1,980	90.8
償却	958	92.8	875	90.9
合計	8,089	93.4	8,029	92.1

(8) 教育、医療、福祉

教育	幼稚園	－ ヶ所
	こども園	－ ヶ所
	小学校	12 ヶ所
	中学校	8 ヶ所
	高等学校	2 ヶ所
医療	病院	－ ヶ所
	診療所	1 ヶ所
	歯科	－ ヶ所
福祉	保育所	3 ヶ所
	養護老人ホーム	－ ヶ所
	特養老人ホーム	1 ヶ所
	軽費老人ホーム	－ ヶ所
	生活保護率（被保護人員/人口）	1.33 %

(9) 公共施設等

公民館		3 施設
図書館		4 施設
体育館		3 施設
公営住宅		428 戸
公園	数	150 ヶ所
	面積	1,299 ㎢
道路	実延長	743 km
	面積	9,972 ㎢
上水道	料金	2,283 円
	普及率	99.9 %
下水道	料金	2,689 円
	普及率	92.7 %
ごみ処理人口		58,260 人
し尿処理人口		3,299 人

とうべつちょう
当別町

団体コード： 013030
市町村類型： Ⅳ－２

所 在 地 〒 061-0292　石狩郡当別町白樺町58番地9
T　E　L 0133-23-2330
F　A　X 0133-23-3206
U　R　L http://www.town.tobetsu.hokkaido.jp/
E-mail　info@town.tobetsu.hokkaido.jp

町長	副町長	議会議員
みやじ まさき 宮司 正毅 77 歳　2 期目 任期満了日： 3.8.1	ますわ はじめ　2 期目 増輪 肇　任期満了日： 4.3.31 期目 任期満了日： 期目 任期満了日：	議　長：ごとう まさひろ 後藤 正洋 副議長：おかの きよじ 岡野 喜代治 議員定数 15 人　任期満了日 5. 4.30

町名の由来	沿　革
アイヌ語の「トウペツ」(沼から来る川の意)から転訛したもの。	明15　当別村設置。 明35．４．１　二級町村制施行、当別村設置。 明40　一級町村制施行。 昭22．７．１　町制施行。

姉妹・友好等都市提携

レクサンド(スウェーデン)、大崎市(宮城県)、宇和島市(愛媛県)

地域指定状況

低工	過疎	辺地	公園	離島	特豪	山村	農振	半島	特定
					○		○		

行政区画面積　422.86 ㎢　（道内　81　位）

(1) 人口

区　分	人口（人）	人口密度（人/㎢）	増減率（%）	人口割合（%） 15歳未満	15～64歳	65歳以上	世帯数（世帯）	道内順位 H27.10(国調)	
H17.10.1（国調）	19,982	47.3	▲ 3.8	14.6	65.1	20.3	7,579	人口	42
H22.10.1（国調）	18,766	44.4	▲ 6.1	11.6	63.9	24.6	7,400		
H27.10.1（国調）	17,278	40.9	▲ 7.9	9.0	60.7	30.3	7,327	65歳以上	139
R2．1．1（住基）	15,840	（うち外国住民 133 人）		7.9	57.3	34.8	7,655		

(2) 職員数等

普通会計	161 人
一般行政	139 人
教　育	22 人
消　防	0 人
公営企業等	25 人
うち病院	0 人
計	186 人

(3) 産業構造

産業区分	就業人口（人）	構成比（%）
１次	1,258	15.5
２次	1,500	18.4
３次	5,220	64.2
計（分類不能含む）	8,131	100.0

(4) 基幹産業の状況等

農業	H30農業生産額(道内シェア) 50.4 億円 (0.40%)	H27経営体数 516	主な農産物：米、花き、野菜、麦類、豆類、いも類、工芸農作物、その他作物
漁業	H30漁業生産額(道内シェア) － 億円 (0.00%)	H30経営体数 －	主な水産物：－
工業	R1製造品出荷額等(道内シェア) － 億円 (0.00%)	R1事業所数 6	主な製造品：金属製品
商業	H26商品販売額(道内シェア) 125.5 億円 (0.08%)	H26事業所数 94	主な特産品：飲料、菓子類、農産加工品、畜産加工品、パン類、酒類
観光	H30観光客入込数(道内シェア) 118.5 万人 (0.81%)	主な観光資源	伊達記念館文学碑「石狩川」、夏至祭、北欧の風　道の駅とうべつ

(5) 歳入・歳出の状況

（百万円／%）

区　分	H30 決算額	構成比	H29 決算額	構成比	H28 決算額	構成比
歳入合計	10,560	100.0	9,914	100.0	10,328	100.0
地方税	2,112	20.0	2,060	20.8	2,073	20.1
地方交付税	3,657	34.6	3,668	37.0	3,802	36.8
普通交付税	3,379		3,385		3,515	
特別交付税	278		283		287	
寄附金	874	8.3	468	4.7	585	5.7
ふるさと納税	871		465		584	
地方債	595	5.6	660	6.7	692	6.7
その他	3,322	31.5	3,057	30.8	3,176	30.8
歳出合計	10,292	100.0	9,715	100.0	10,076	100.0
人件費	1,534	14.9	1,543	15.9	1,576	15.6
職員給与	960		968		963	
物件費	1,096	10.7	1,077	11.1	1,110	11.0
扶助費	913	8.9	947	9.8	964	9.6
公債費	1,156	11.2	1,215	12.5	1,367	13.6
普通建設事業	604	5.9	779	8.0	861	8.6
その他	4,988	48.5	4,153	42.8	4,198	41.7

(6) 財政指標等

（百万円／%）

項　目	H30 指標値	全道順位	H29 指標値	全道順位
標準財政規模	6,157	45	6,196	45
財政力指数	0.362	35	0.353	36
実質収支	206	51	199	58
単年度収支	7	68	▲ 54	145
経常収支比率	91.8	60	91.5	51
実質赤字比率	－	－	－	－
連結実質赤字比率	－	－	－	－
実質公債費比率	11.4	39	12.4	25
将来負担比率	81.3	28	94.5	19
基金残高合計	3,037	84	2,733	102
財政調整基金	784	91	714	119
減債基金	1,213	16	1,204	19
その他特定目的基金	1,040	114	814	127
地方債現在高	10,019	59	10,485	56
債務負担行為現在高	721	58	732	57
ラスパイレス指数	97.2	89	97.3	84

(7) 税収

（百万円／%）

区　分	H30 収入済額	徴収率	H29 収入済額	徴収率
市町村民税	1,019	97.5	940	96.3
個人	666	96.3	653	94.8
法人	353	100.0	287	100.0
固定資産税	872	92.7	893	90.8
土地	179	92.3	186	90.3
家屋	442	92.7	454	90.8
償却	248	92.8	250	90.9
合計	2,112	95.5	2,060	93.8

(8) 教育、医療、福祉

教育	幼稚園	－ ヶ所
	こども園	－ ヶ所
	小学校	2 ヶ所
	中学校	2 ヶ所
	高等学校	1 ヶ所
医療	病院	－ ヶ所
	診療所	－ ヶ所
	歯科	－ ヶ所
福祉	保育所	1 ヶ所
	養護老人ホーム	－ ヶ所
	特養老人ホーム	－ ヶ所
	軽費老人ホーム	－ ヶ所
	生活保護率（被保護人員/人口）	1.73 %

(9) 公共施設等

公民館		－ 施設
図書館		－ 施設
体育館		1 施設
公営住宅		438 戸
公園	数	82 ヶ所
	面積	412 ㎢
道路	実延長	479 km
	面積	6,841 ㎢
上水道	料金	2,840 円
	普及率	99.4 %
下水道	料金	2,916 円
	普及率	86.0 %
ごみ処理人口		15,972 人
し尿処理人口		2,237 人

しんしのつむら
新篠津村

団体コード： 013048
市町村類型： Ⅰ－０

所 在 地 〒 068-1192 石狩郡新篠津村第47線北13番地
T E L 0126-57-2111
F A X 0126-57-2226
U R L https://www.vill.shinshinotsu.hokkaido.jp/
E-mail kikaku1@vill.shinshinotsu.hokkaido.jp

村長	副村長	議会議員
いしづか たかし 石塚 隆 66 歳 1 期目 任期満了日： 3.7.9	ふるや なおき 古谷 直樹 1 期目 任期満了日： 3.7.31 期目 任期満了日： 期目 任期満了日：	議 長 ふじなが やすお 藤永 康夫 副議長 たかい ひろみ 髙井 博美 議員定数 8 人 任期満了日 5. 4.30

村名の由来

篠津村(現:江別市篠津)から分村したことから名付けられたもの。

姉妹・友好等都市提携

湧別町(北海道)

地域指定状況

低工	過疎	辺地	公園	離島	特豪	山村	農振	半島	特定
	○	○			○		○		

行政区画面積 78.04 ㎢ （道内 172 位）

沿 革

明14	篠津村設置。
明29．2．20	篠津村の兵村以外の地域が分離され新篠津村となり戸長役場設置。
大4．4．1	二級町村制施行。
昭5	空知郡北村袋達布を編入。

(1) 人口

区 分	人口（人）	人口密度（人/㎢）	増減率（%）	人口割合（%） 15歳未満	15～64歳	65歳以上	世帯数（世帯）	道内順位 H27.10(国調)	
H17.10.1（国調）	3,737	47.8	▲ 5.2	12.8	60.2	27.0	1,158	人口	135
H22.10.1（国調）	3,515	44.9	▲ 5.9	11.4	58.6	30.0	1,086		
H27.10.1（国調）	3,329	42.7	▲ 5.3	10.7	56.2	33.0	1,070	65歳以上	109
R2．1．1（住基）	3,033 （うち外国住民 7 人）			10.2	51.7	38.1	1,402		

(2) 職員数等

普通会計	51 人
一般行政	46 人
教 育	5 人
消 防	0 人
公営企業等	3 人
うち病院	0 人
計	54 人

(3) 産業構造

産業区分	就業人口（人）	構成比（%）
1次	674	43.0
2次	110	7.0
3次	651	41.5
計（分類不能含む）	1,569	100.0

(4) 基幹産業の状況等

農業	H30農業生産額(道内シェア) 44.0 億円 (0.35%)	H27経営体数 247	主な農産物 ： 米、野菜、麦類、豆類、花き
漁業	H30漁業生産額(道内シェア) － 億円 (0.00%)	H30経営体数 －	主な水産物 ： －
工業	R1製造品出荷額等(道内シェア) 0.0 億円 (0.00%)	R1事業所数 2	主な製造品 ：
商業	H26商品販売額(道内シェア) 26.5 億円 (0.02%)	H26事業所数 14	主な特産品 ： 菓子類、酒類、飲料、農産加工品
観光	H30観光客入込数(道内シェア) 18.3 万人 (0.13%)	主な観光資源 ： しんしのつ温泉	

(5) 歳入・歳出の状況

（百万円／%）

区 分	H30 決算額	構成比	H29 決算額	構成比	H28 決算額	構成比
歳入合計	3,859	100.0	3,335	100.0	3,424	100.0
地方税	343	8.9	324	9.7	314	9.2
地方交付税	1,539	39.9	1,615	48.4	1,678	49.0
普通交付税	1,393		1,469		1,525	
特別交付税	145		145		153	
寄附金	30	0.8	23	0.7	22	0.6
ふるさと納税	17		20		22	
地方債	923	23.9	330	9.9	337	9.8
その他	1,024	26.6	1,043	31.3	1,073	31.3
歳出合計	3,780	100.0	3,272	100.0	3,344	100.0
人件費	483	12.8	490	15.0	472	14.1
職員給与	273		286		283	
物件費	709	18.8	704	21.5	700	20.9
扶助費	213	5.6	219	6.7	236	7.1
公債費	294	7.8	336	10.3	349	10.5
普通建設事業	1,028	27.2	394	12.0	423	12.7
その他	1,054	27.9	1,129	34.5	1,163	34.8

(6) 財政指標等

（百万円／%）

項 目	H30 指標値	全道順位	H29 指標値	全道順位
標準財政規模	1,921	163	1,987	163
財政力指数	0.195	114	0.185	116
実質収支	78	133	62	145
単年度収支	16	54	▲ 18	120
経常収支比率	80.8	150	80.5	143
実質赤字比率	－	－	－	－
連結実質赤字比率	－	－	－	－
実質公債費比率	4.0	166	4.9	155
将来負担比率	7.8	104	－	－
基金残高合計	1,195	162	1,113	166
財政調整基金	623	124	612	134
減債基金	116	135	44	154
その他特定目的基金	456	156	457	160
地方債現在高	3,746	157	3,099	169
債務負担行為現在高	36	153	42	148
ラスパイレス指数	98.7	37	98.6	38

(7) 税収

（百万円／%）

区 分	H30 収入済額	徴収率	H29 収入済額	徴収率
市町村民税	170	98.4	151	98.1
個人	155	98.3	139	98.6
法人	15	100.0	13	100.0
固定資産税	130	98.3	128	97.7
土地	34	99.2	35	100.0
家屋	59	96.7	60	96.8
償却	35	100.0	32	100.0
合計	343	98.5	324	98.5

(8) 教育、医療、福祉

教育	幼稚園	－ ヶ所
	こども園	－ ヶ所
	小学校	1 ヶ所
	中学校	1 ヶ所
	高等学校	－ ヶ所
医療	病院	－ ヶ所
	診療所	－ ヶ所
	歯科	－ ヶ所
福祉	保育所	4 ヶ所
	養護老人ホーム	－ ヶ所
	特養老人ホーム	－ ヶ所
	軽費老人ホーム	－ ヶ所
	生活保護率（被保護人員/人口）	0.65 %

(9) 公共施設等

公民館		－ 施設
図書館		－ 施設
体育館		1 施設
公営住宅		175 戸
公園	数	5 ヶ所
	面積	133 ㎢
道路	実延長	178 km
	面積	3,188 ㎢
上水道	料金	2,202 円
	普及率	99.6 %
下水道	料金	3,400 円
	普及率	49.6 %
ごみ処理人口		3,067 人
し尿処理人口		203 人

後志総合振興局

所在地　〒 044-8588　北海道虻田郡倶知安町北1条東2丁目
TEL　0136-23-1300
FAX　0136-22-5834
URL　http://www.shiribeshi.pref.hokkaido.lg.jp/

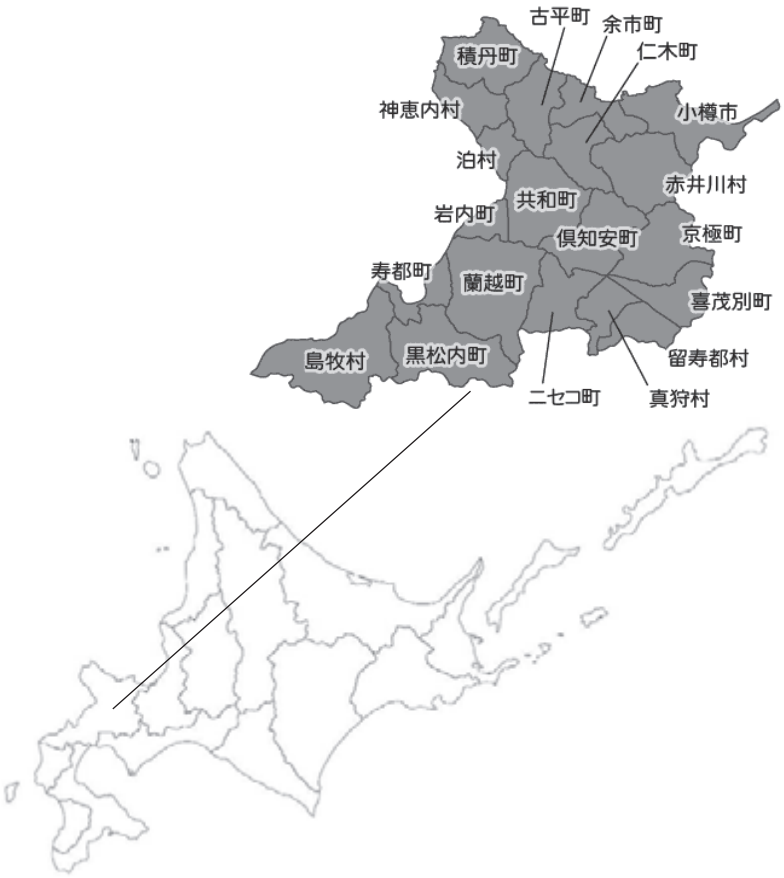

管内の概要【1市13町6村】

簡易統計情報	面積（R2.1.1国土地理院）	4,305.87 ㎢
	人口（H27.10.1国勢調査）	215,522 人
	世帯数（H27.10.1国勢調査）	98,016 世帯
	人口密度	50.05 人/㎢
産業構造（就業人口）	１次産業	9,037 人
	２次産業	16,818 人
	３次産業	69,227 人

おたるし
小樽市

団体コード： 012033
市町村類型： Ⅲ－３

所 在 地 〒 047-8660　小樽市花園2丁目12番1号
T　E　L 0134-32-4111
F　A　X 0134-25-1487
U　R　L https://www.city.otaru.lg.jp/
E-mail　somu@city.otaru.lg.jp

市長	副市長	議会議員
はざま としや **迫 俊哉** 62 歳　1 期目 任期満了日： 4.8.25	こやま ひであき 小山 秀昭　1 期目 任期満了日： 4.12.4 期目 任期満了日： 期目 任期満了日：	議　長：すずき よしあき 鈴木 喜明 副議長：ちば みゆき 千葉 美幸 議員定数 25 人　任期満了日 5. 4.30

市名の由来

アイヌ語の「オタルナイ」(砂の解ける小川)に由来したもの。

姉妹・友好等都市提携

ナホトカ(ロシア)、ダニーデン(ニュージーランド)、ソウル特別市江西区(韓国)

地域指定状況

低工	過疎	辺地	公園	離島	特豪	山村	農振	半島	特定
	○		国定				○		

行政区画面積　243.83 ㎢　（道内　120　位）

沿　革

明12.	郡役所設置
明32. 10. 1	区制施行。
明35	高島村と祝津村が合併して二級町村制施行、高島村となる。
	熊碓村、朝里村、張碓村、銭函村が合併して二級町村制施行、朝里村となる。
明39	塩谷村、桃内村、忍路村、蘭島村が合併し、二級町村制施行、塩谷村となる。
大10	一級町村制施行。（高島村、塩谷村）
大11. 5	町制施行。（高島村）
大11. 8. 1	市制施行。
昭15. 4. 1	高島町を編入。
昭15. 9. 1	朝里村を編入。
昭33. 4. 1	塩谷村を編入。
昭50	石狩町の一部を編入。

(1) 人口

区　分	人口（人）	人口密度（人/㎢）	増減率（%）	人口割合（%） 15歳未満	15～64歳	65歳以上	世帯数（世帯）	道内順位 H27.10(国調)	
H17.10.1（国調）	142,161	584.7	▲ 5.7	10.6	62.0	27.4	60,400	人口	7
H22.10.1（国調）	131,928	542.2	▲ 7.2	9.9	58.5	31.5	57,711		
H27.10.1（国調）	121,924	500.0	▲ 7.6	9.2	53.7	37.2	55,466	65歳以上	61
R2．1．1（住基）	114,425	（うち外国住民　691　人）		8.4	51.1	40.5	63,143		

(2) 職員数等

普通会計		1,039 人
	一般行政	686 人
	教　育	104 人
	消　防	249 人
公営企業等		664 人
	うち病院	527 人
計		1,703 人

(3) 産業構造

産業区分	就業人口（人）	構成比（%）
１次	710	1.4
２次	8,909	17.4
３次	39,508	77.0
計（分類不能含む）	51,317	100.0

(4) 基幹産業の状況等

農業	H30農業生産額(道内シェア) 5.4　億円　(0.04%)	H27経営体数 100	主な農産物：野菜、花き、果実、いも類、米
漁業	H30漁業生産額(道内シェア) 31.2　億円　(1.14%)	H30経営体数 116	主な水産物：ほっけ、すけとうだら、そうはち、たら、するめいか
工業	R1製造品出荷額等(道内シェア) 1,750.7　億円　(2.77%)	R1事業所数 210	主な製造品：食料品、プラスチック製品、金属製品、飲料・たばこ・飼料
商業	H26商品販売額(道内シェア) 2,615.2　億円　(1.59%)	H26事業所数 1,347	主な特産品：菓子類、水産加工品、工芸・クラフト品、飲料、酒類
観光	H30観光客入込数(道内シェア) 781.4　万人　(5.36%)	主な観光資源：小樽の産業遺産、小樽雪あかりの路、おたる水族館、朝里川温泉郷	

(5) 歳入・歳出の状況

（百万円／%）

区　分	H30 決算額	構成比	H29 決算額	構成比	H28 決算額	構成比
歳入合計	55,745	100.0	57,326	100.0	59,916	100.0
地方税	13,527	24.3	13,398	23.4	13,320	22.2
地方交付税	15,669	28.1	16,004	27.9	16,240	27.1
普通交付税	14,688		15,124		15,319	
特別交付税	981		880		920	
寄附金	184	0.3	126	0.2	160	0.3
ふるさと納税	176		122		51	
地方債	3,378	6.1	3,797	6.6	4,629	7.7
その他	22,987	41.2	24,002	41.9	25,567	42.7
歳出合計	55,512	100.0	57,106	100.0	59,172	100.0
人件費	9,281	16.7	9,094	15.9	9,183	15.5
職員給与	6,137		6,112		6,038	
物件費	4,523	8.2	5,473	9.6	5,404	9.1
扶助費	17,260	31.1	17,447	30.6	18,047	30.5
公債費	5,569	10.0	5,859	10.3	5,595	9.5
普通建設事業	2,346	4.2	3,363	5.9	3,672	6.2
その他	16,534	29.8	15,870	27.8	17,271	29.2

(6) 財政指標等

（百万円／%）

項　目	H30 指標値	全道順位	H29 指標値	全道順位
標準財政規模	31,455	8	31,798	8
財政力指数	0.442	25	0.435	24
実質収支	223	45	221	52
単年度収支	2	79	▲ 442	175
経常収支比率	97.7	14	99.5	5
実質赤字比率	－	－	－	－
連結実質赤字比率	－	－	－	－
実質公債費比率	7.9	116	7.9	111
将来負担比率	43.1	69	48.5	67
基金残高合計	5,117	31	5,302	29
財政調整基金	3,033	11	3,223	11
減債基金	0	173	0	173
その他特定目的基金	2,083	62	2,079	56
地方債現在高	48,746	10	50,652	10
債務負担行為現在高	2,941	22	3,469	20
ラスパイレス指数	96.2	130	96.2	129

(7) 税収

（百万円／%）

区　分	H30 収入済額	徴収率	H29 収入済額	徴収率
市町村民税	5,692	98.3	5,665	97.7
個人	4,328	98.2	4,296	97.6
法人	1,363	98.7	1,369	98.0
固定資産税	5,590	58.0	5,522	57.9
土地	1,083	54.8	1,099	55.3
家屋	3,584	54.8	3,589	55.2
償却	875	81.2	786	78.1
合計	13,527	72.7	13,398	72.3

(8) 教育、医療、福祉

教育	幼稚園	－ ヶ所
	こども園	－ ヶ所
	小学校	18 ヶ所
	中学校	12 ヶ所
	高等学校	5 ヶ所
医療	病院	1 ヶ所
	診療所	2 ヶ所
	歯科	－ ヶ所
福祉	保育所	5 ヶ所
	養護老人ホーム	－ ヶ所
	特養老人ホーム	－ ヶ所
	軽費老人ホーム	－ ヶ所
	生活保護率（被保護人員/人口）	4.05 %

(9) 公共施設等

公民館		－ 施設
図書館		1 施設
体育館		1 施設
公営住宅		3,066 戸
公園	数	103 ヶ所
	面積	1,473 ㎢
道路	実延長	585 km
	面積	5,974 ㎢
上水道	料金	1,371 円
	普及率	99.9 %
下水道	料金	2,700 円
	普及率	99.0 %
ごみ処理人口		115,621 人
し尿処理人口		3,149 人

しままきむら
島牧村

団体コード： 013919
市町村類型： Ⅰ－０

所 在 地 〒 048-0621　島牧郡島牧村字泊83番地1
T　E　L 0136-75-6211
F　A　X 0136-75-6216
U　R　L http://www.vill.shimamaki.lg.jp/
E-mail　soumu@vill.shimamaki.lg.jp

村長	副村長	議会議員	
ふじさわ まさる 藤澤 克 68 歳　4 期目 任期満了日： 5.8.22	のざき やすお 野崎 泰生　4 期目 任期満了日： 5.10.9	議　長	なかた ひとし 中田 仁史
	期目 任期満了日：	副議長	せとがわ ゆたか 瀬戸川 豊
	期目 任期満了日：	議員定数 8 人	任期満了日 3. 9.29

村名の由来

アイヌ語の「シュマコマキ」(背後に岩があるという意)から転化したもの。

姉妹・友好等都市提携

－

地域指定状況

低工	過疎	辺地	公園	離島	特豪	山村	農振	半島	特定
	○	○	道立			○	○		○

行政区画面積　437.18 ㎢　（道内　78　位）

沿　革

明５．８	永豊村戸長役場設置。
明12	歌島村、作浜村、鳩泊村が合併し歌島村とする。
〃	本目村、厚瀬村が合併し、本目村戸長役場設置。
〃	軽臼村と飼鹿村が合併し、軽臼村とする。
〃	永豊村、床丹村、本別村、泊村が合併し、永豊村戸長役場設置。
〃	千走村、安守村が合併し、千走村とする。
明20	永豊村外６村戸長役場設置。
明32	永豊村戸長役場、本目村戸長役場設置。
明39．４．１	永豊村、江泥辺村、千走村、原歌村が合併し二級町村制施行、西島牧村とする。 歌島村、本目村、軽臼村が合併し二級町村制施行、東島牧村とする。
昭31．９．30	東島牧村、西島牧村を廃し、島牧村設置。

(1) 人口

区　分	人口（人）	人口密度（人/㎢）	増減率（%）	人口割合（%） 15歳未満	15～64歳	65歳以上	世帯数（世帯）	道内順位 H27.10(国調)	
H17.10.1（国調）	1,996	4.6	▲ 10.3	11.1	53.7	35.2	808	人口	173
H22.10.1（国調）	1,781	4.1	▲ 10.8	10.1	52.0	38.0	742		
H27.10.1（国調）	1,499	3.4	▲ 15.8	7.9	51.6	40.6	661	65歳以上	26
R2．1．1（住基）	1,433	（うち外国住民　1　人）		7.3	50.4	42.2	817		

(2) 職員数等

普通会計	67 人
一般行政	58 人
教　育	9 人
消　防	0 人
公営企業等	5 人
うち病院	0 人
計	72 人

(3) 産業構造

産業区分	就業人口（人）	構成比（%）
１次	176	25.3
２次	98	14.1
３次	422	60.5
計（分類不能含む）	697	100.0

(4) 基幹産業の状況等

農業	H30農業生産額(道内シェア) 0.8　億円　(0.01%)	H27経営体数 30	主な農産物　：米、野菜
漁業	H30漁業生産額(道内シェア) 8.0　億円　(0.29%)	H30経営体数 63	主な水産物　：ほっけ、すけとうだら、たら、みずだこ、その他の魚類
工業	R1製造品出荷額等(道内シェア) 0.0　億円　(0.00%)	R1事業所数 －	主な製造品　：　－
商業	H26商品販売額(道内シェア) 6.9　億円　(0.00%)	H26事業所数 17	主な特産品　：水産加工品、酒類
観光	H30観光客入込数(道内シェア) 6.0　万人　(0.04%)	主な観光資源　：賀老の滝	

(5) 歳入・歳出の状況

（百万円／%）

区　分	H30 決算額	構成比	H29 決算額	構成比	H28 決算額	構成比
歳入合計	3,385	100.0	2,683	100.0	2,585	100.0
地方税	108	3.2	108	4.0	108	4.2
地方交付税	1,553	45.9	1,614	60.2	1,682	65.1
普通交付税	1,393		1,465		1,535	
特別交付税	161		149		146	
寄附金	4	0.1	6	0.2	4	0.2
ふるさと納税	1		1		0	
地方債	818	24.2	278	10.3	198	7.7
その他	902	26.7	677	25.2	593	22.9
歳出合計	3,286	100.0	2,612	100.0	2,529	100.0
人件費	584	17.8	593	22.7	595	23.5
職員給与	320		326		359	
物件費	451	13.7	399	15.3	381	15.1
扶助費	169	5.1	176	6.7	182	7.2
公債費	305	9.3	298	11.4	287	11.3
普通建設事業	929	28.3	348	13.3	255	10.1
その他	849	25.9	797	30.5	829	32.8

(6) 財政指標等

（百万円／%）

項　目	H30 指標値	全道順位	H29 指標値	全道順位
標準財政規模	1,609	172	1,685	171
財政力指数	0.082	179	0.080	179
実質収支	96	107	44	160
単年度収支	53	24	▲ 11	104
経常収支比率	89.5	78	83.2	121
実質赤字比率	－	－	－	－
連結実質赤字比率	－	－	－	－
実質公債費比率	5.3	150	4.6	158
将来負担比率	19.8	90	－	－
基金残高合計	1,027	165	1,324	161
財政調整基金	575	138	833	98
減債基金	189	123	198	119
その他特定目的基金	263	170	293	167
地方債現在高	2,924	170	2,397	176
債務負担行為現在高	166	107	45	145
ラスパイレス指数	98.8	34	97.7	71

(7) 税収

（百万円／%）

区　分	H30 収入済額	徴収率	H29 収入済額	徴収率
市町村民税	53	96.2	52	94.5
個人	49	96.1	48	96.0
法人	4	97.4	4	100.0
固定資産税	42	89.9	43	87.8
土地	4	89.2	4	80.0
家屋	19	89.1	20	90.9
償却	16	89.1	16	88.9
合計	108	93.8	108	93.1

(8) 教育、医療、福祉

教育	幼稚園	－ ヶ所
	こども園	－ ヶ所
	小学校	1 ヶ所
	中学校	1 ヶ所
	高等学校	－ ヶ所
医療	病院	－ ヶ所
	診療所	1 ヶ所
	歯科	－ ヶ所
福祉	保育所	1 ヶ所
	養護老人ホーム	－ ヶ所
	特養老人ホーム	－ ヶ所
	軽費老人ホーム	－ ヶ所
	生活保護率（被保護人員/人口）	4.49 %

(9) 公共施設等

公民館		－ 施設
図書館		－ 施設
体育館		1 施設
公営住宅		101 戸
公園	数	2 ヶ所
	面積	31 ㎢
道路	実延長	86 km
	面積	1,038 ㎢
上水道	料金	2,000 円
	普及率	94.6 %
下水道	料金	1,000 円
	普及率	100.0 %
ごみ処理人口		1,452 人
し尿処理人口		835 人

すっつちょう
寿都町

団体コード： 013927
市町村類型： Ⅰ－２

所 在 地 〒 048-0406　寿都郡寿都町字渡島町140番地1
T　E　L 0136-62-2511
F　A　X 0136-62-3431
U　R　L http://www.town.suttu.lg.jp/
E-mail　info@town.suttu.lg.jp

町長	副町長	議会議員
かたおか はるお 片岡 春雄 71 歳　5 期目 任期満了日： 3.11.17	たなか つかさ　2 期目 田中 司　任期満了日： 5.10.19 期目 任期満了日： 期目 任期満了日：	議　長：こにし まさなお 小西 正尚 副議長：いしざわ ようじ 石澤 洋二 議員定数 9 人　任期満了日 5.10.19

町名の由来

アイヌ語の地名「スッツ」に由来したもの。

姉妹・友好等都市提携

－

地域指定状況

低工	過疎	辺地	公園	離島	特豪	山村	農振	半島	特定
	○	○	道立			△	○		○

行政区画面積　95.24 ㎢　（道内　164　位）

沿　革

明14	六条村が六条町、矢迫村が矢迫町、岩崎村が岩崎町・開進町、中歌村が渡島町・新栄町・大磯町になる。
明33．7．1	六条町、矢迫町、岩崎町、開進町、渡島町、新栄町、大磯町が合併し一級町村制施行、寿都町とする。
明35	横澗村、島古丹村、能津登村、北尻別村が合併し二級町村制施行、磯谷村とする。
明39．4．1	潮路村、有戸村、種前村、美谷村が合併し二級町村制施行、歌棄村とする。
明42．4．1	一級町村制施行（磯谷村）。
大12．4．1	二級町村制施行（政泊村）。 樽岸村と湯別村が合併し二級町村制施行、樽岸村とする。
昭８．10．1	政泊村を編入。
昭30．1．15	寿都町、磯谷村、歌棄村、樽岸村（一部）を合併し、寿都町設置。

(1) 人口

区　分	人口（人）	人口密度（人/㎢）	増減率（%）	人口割合（%） 15歳未満	15～64歳	65歳以上	世帯数（世帯）	道内順位 H27.10(国調)	
H17.10.1（国調）	3,744	39.3	▲ 9.0	10.0	57.6	32.3	1,642	人口	144
H22.10.1（国調）	3,443	36.1	▲ 8.0	9.8	55.0	35.3	1,536		
H27.10.1（国調）	3,137	32.9	▲ 8.9	10.2	52.9	37.0	1,420	65歳以上	65
R2．1．1（住基）	2,948 （うち外国住民 57 人）			8.9	50.7	40.5	1,678		

(2) 職員数等

普通会計	60 人
一般行政	51 人
教　育	9 人
消　防	0 人
公営企業等	7 人
うち病院	0 人
計	67 人

(3) 産業構造

産業区分	就業人口（人）	構成比（%）
１次	137	9.8
２次	307	22.0
３次	942	67.6
計（分類不能含む）	1,393	100.0

(4) 基幹産業の状況等

農業	H30農業生産額(道内シェア) 0.6 億円 (0.01%)	H27経営体数 16	主な農産物 ： 野菜、いも類
漁業	H30漁業生産額(道内シェア) 8.2 億円 (0.30%)	H30経営体数 86	主な水産物 ： ほっけ、その他の魚類、するめいか、さけ、みずだこ
工業	R1製造品出荷額等(道内シェア) 32.0 億円 (0.05%)	R1事業所数 10	主な製造品 ：
商業	H26商品販売額(道内シェア) 28.6 億円 (0.02%)	H26事業所数 45	主な特産品 ： 水産加工品
観光	H30観光客入込数(道内シェア) 28.2 万人 (0.19%)	主な観光資源 ： 寿都温泉ゆべつのゆ	

(5) 歳入・歳出の状況

（百万円／%）

区　分	H30 決算額	構成比	H29 決算額	構成比	H28 決算額	構成比
歳入合計	5,328	100.0	5,739	100.0	5,272	100.0
地方税	240	4.5	237	4.1	234	4.4
地方交付税	1,878	35.3	1,873	32.6	1,919	36.4
普通交付税	1,675		1,664		1,698	
特別交付税	203		209		221	
寄附金	1,145	21.5	1,338	23.3	723	13.7
ふるさと納税	1,143		1,333		719	
地方債	540	10.1	508	8.9	698	13.2
その他	1,524	28.6	1,782	31.1	1,697	32.2
歳出合計	5,276	100.0	5,697	100.0	5,228	100.0
人件費	531	10.1	510	9.0	501	9.6
職員給与	315		303		305	
物件費	1,042	19.8	1,796	31.5	1,201	23.0
扶助費	188	3.6	199	3.5	197	3.8
公債費	858	16.3	677	11.9	654	12.5
普通建設事業	855	16.2	1,041	18.3	1,220	23.3
その他	1,802	34.2	1,474	25.9	1,455	27.8

(6) 財政指標等

（百万円／%）

項　目	H30 指標値	全道順位	H29 指標値	全道順位
標準財政規模	2,079	157	2,064	160
財政力指数	0.136	157	0.134	156
実質収支	43	159	42	161
単年度収支	2	80	▲ 2	82
経常収支比率	86.1	112	84.1	113
実質赤字比率	－	－	－	－
連結実質赤字比率	－	－	－	－
実質公債費比率	13.6	19	13.6	14
将来負担比率	57.8	55	78.3	34
基金残高合計	1,391	149	1,412	158
財政調整基金	129	178	129	178
減債基金	53	148	153	129
その他特定目的基金	1,209	106	1,130	111
地方債現在高	6,498	100	6,759	96
債務負担行為現在高	12	162	15	163
ラスパイレス指数	99.6	11	100.4	4

(7) 税収

（百万円／%）

区　分	H30 収入済額	徴収率	H29 収入済額	徴収率
市町村民税	131	96.6	122	94.6
個人	117	96.2	110	94.8
法人	14	100.0	12	100.0
固定資産税	76	86.6	82	86.3
土地	10	86.4	12	85.7
家屋	49	86.4	53	86.9
償却	16	86.4	16	84.2
合計	240	93.5	237	92.2

(8) 教育、医療、福祉

教育	幼稚園	－ ヶ所
	こども園	－ ヶ所
	小学校	2 ヶ所
	中学校	1 ヶ所
	高等学校	1 ヶ所
医療	病院	－ ヶ所
	診療所	1 ヶ所
	歯科	－ ヶ所
福祉	保育所	1 ヶ所
	養護老人ホーム	－ ヶ所
	特養老人ホーム	－ ヶ所
	軽費老人ホーム	－ ヶ所
	生活保護率（被保護人員/人口）	2.54 %

(9) 公共施設等

公民館		1 施設
図書館		－ 施設
体育館		1 施設
公営住宅		273 戸
公園	数	3 ヶ所
	面積	103 ㎢
道路	実延長	91 ㎞
	面積	1,082 ㎢
上水道	料金	2,200 円
	普及率	98.6 %
下水道	料金	4,400 円
	普及率	100.0 %
ごみ処理人口		2,922 人
し尿処理人口		699 人

くろまついないちょう
黒松内町

団体コード： 013935
市町村類型： Ⅰ－２

所 在 地 〒 048-0192　寿都郡黒松内町字黒松内302番地1
T E L 0136-72-3311
F A X 0136-72-3316
U R L http://www.kuromatsunai.com/
E-mail buna@town.kuromatsunai.hokkaido.jp

町長	副町長	議会議員	
かまだ みつる 鎌田 満 61 歳　2 期目 任期満了日： 3.1.23	さとう まさひこ　4 期目 佐藤 雅彦　任期満了日： 5.6.30 期目 任期満了日： 期目 任期満了日：	議 長	ふくもと せいいち 福本 誠一
		副議長	すが はじめ 菅 一
		議員定数 9 人	任期満了日 5.10.31

町名の由来

アイヌ語の「クル･マツ･ナイ」(和人の女のいる沢)に由来したもの。

姉妹・友好等都市提携

西予市(愛媛県)

地域指定状況

低工	過疎	辺地	公園	離島	特豪	山村	農振	半島	特定
	○	○			○	○	○		○

行政区画面積　345.65 ㎢　（道内　98　位）

沿　革

明12	黒松内村戸長役場設置。
明33．8	熱郛・作開両村戸長役場設置。
明42．4．1	二級町村制施行、黒松内村とする。
大4．4．1	熱郛村と作開村が合併し二級町村制施行、熱郛村とする。
大12．4．1	二級町村制施行、樽岸村とする。
昭30．1．15	黒松内村、熱郛村、樽岸村（一部）を廃し、三和村設置。
昭34．1．1	町制施行。
昭34．5．1	黒松内町と改称。

(1) 人口

区　分	人口（人）	人口密度（人/㎢）	増減率（%）	人口割合（%） 15歳未満	15～64歳	65歳以上	世帯数（世帯）	道内順位 H27.10(国調)	
H17.10.1（国調）	3,457	10.0	▲ 4.2	13.1	55.5	31.4	1,387	人口	147
H22.10.1（国調）	3,250	9.4	▲ 6.0	12.2	52.3	35.5	1,353		
H27.10.1（国調）	3,082	8.9	▲ 5.2	11.3	51.4	37.3	1,336	65歳以上	56
R2．1．1（住基）	2,784	（うち外国住民　15　人）		11.2	51.3	37.5	1,487		

(2) 職員数等

普通会計	65 人
一般行政	53 人
教　育	12 人
消　防	0 人
公営企業等	7 人
うち病院	0 人
計	72 人

(3) 産業構造

産業区分	就業人口（人）	構成比（%）
１次	192	14.4
２次	157	11.8
３次	980	73.6
計（分類不能含む）	1,331	100.0

(4) 基幹産業の状況等

農業	H30農業生産額(道内シェア) 14.5 億円 (0.12%)	H27経営体数 53	主な農産物：いも類、豆類、雑穀、野菜、米、麦類、工芸農作物
漁業	H30漁業生産額(道内シェア) － 億円 (0.00%)	H30経営体数 －	主な水産物：－
工業	R1製造品出荷額等(道内シェア) 0.0 億円 (0.00%)	R1事業所数 2	主な製造品：
商業	H26商品販売額(道内シェア) 19.7 億円 (0.01%)	H26事業所数 34	主な特産品：乳製品、飲料、菓子類、畜産加工品、農産加工品、パン類、酒類
観光	H30観光客入込数(道内シェア) 31.6 万人 (0.22%)	主な観光資源：歌才ブナ林	

(5) 歳入・歳出の状況

（百万円／%）

区　分	H30 決算額	構成比	H29 決算額	構成比	H28 決算額	構成比
歳入合計	4,441	100.0	4,785	100.0	5,368	100.0
地方税	257	5.8	255	5.3	251	4.7
地方交付税	2,018	45.5	2,095	43.8	2,186	40.7
普通交付税	1,837		1,912		2,010	
特別交付税	181		183		175	
寄附金	83	1.9	42	0.9	4	0.1
ふるさと納税	82		39		3	
地方債	512	11.5	320	6.7	1,403	26.1
その他	1,570	35.4	2,073	43.3	1,525	28.4
歳出合計	4,279	100.0	4,560	100.0	5,184	100.0
人件費	558	13.0	550	12.1	546	10.5
職員給与	353		346		341	
物件費	724	16.9	702	15.4	703	13.6
扶助費	350	8.2	365	8.0	366	7.1
公債費	522	12.2	461	10.1	455	8.8
普通建設事業	655	15.3	596	13.1	1,547	29.8
その他	1,470	34.4	1,886	41.4	1,567	30.2

(6) 財政指標等

（百万円／%）

項　目	H30 指標値	全道順位	H29 指標値	全道順位
標準財政規模	2,312	150	2,375	149
財政力指数	0.140	155	0.132	159
実質収支	160	72	222	49
単年度収支	▲ 62	151	38	28
経常収支比率	83.6	130	82.3	130
実質赤字比率	－	－	－	－
連結実質赤字比率	－	－	－	－
実質公債費比率	8.8	96	7.9	111
将来負担比率	61.7	50	48.1	68
基金残高合計	1,915	127	2,007	126
財政調整基金	585	134	724	115
減債基金	527	64	527	66
その他特定目的基金	802	130	756	131
地方債現在高	6,408	102	6,380	103
債務負担行為現在高	424	73	107	118
ラスパイレス指数	94.2	173	95.6	147

(7) 税収

（百万円／%）

区　分	H30 収入済額	徴収率	H29 収入済額	徴収率
市町村民税	121	99.1	120	99.2
個人	104	98.9	97	98.0
法人	17	100.0	23	100.0
固定資産税	115	98.6	114	97.4
土地	17	98.6	17	100.0
家屋	51	98.6	51	96.2
償却	46	98.6	45	97.8
合計	257	98.9	255	98.1

(8) 教育、医療、福祉

教育	幼稚園	－ ヶ所
	こども園	－ ヶ所
	小学校	2 ヶ所
	中学校	2 ヶ所
	高等学校	－ ヶ所
医療	病院	－ ヶ所
	診療所	1 ヶ所
	歯科	－ ヶ所
福祉	保育所	－ ヶ所
	養護老人ホーム	－ ヶ所
	特養老人ホーム	－ ヶ所
	軽費老人ホーム	－ ヶ所
	生活保護率（被保護人員/人口）	1.68 %

(9) 公共施設等

公民館		－ 施設
図書館		－ 施設
体育館		1 施設
公営住宅		262 戸
公園	数	－ ヶ所
	面積	－ ㎢
道路	実延長	212 km
	面積	2,714 ㎢
上水道	料金	2,020 円
	普及率	83.1 %
下水道	料金	3,920 円
	普及率	88.4 %
ごみ処理人口		2,786 人
し尿処理人口		306 人

蘭越町

らんこしちょう

団体コード： 013943
市町村類型： Ⅰ－０

所 在 地 〒 048-1392　磯谷郡蘭越町蘭越町258番地5
T　E　L 0136-57-5111
F　A　X 0136-57-5112
U　R　L http://www.town.rankoshi.hokkaido.jp/
E-mail　soumuka@town.rankoshi.lg.jp

町長	副町長	議会議員
こん ひでゆき 金 秀行 64 歳　1 期目 任期満了日： 2.11.12	やまうち いさお 山内 勲　1 期目 任期満了日： 2.12.18	議　長：とがし じゅんえつ 冨樫 順悦 副議長：くまがい まさゆき 熊谷 雅幸 議員定数 10 人　任期満了日 5. 5. 1

町名の由来	沿　革
アイヌ語の「ランコ･ウシ」(桂の木の多い所)が転訛したもの。	明５　尻別村、能津登村、島古丹村、横澗村設置。 明32　尻別村が南尻別村と北尻別村に分離。 明32．８　南尻別村戸長役場設置。 明35．　北尻別村、横澗村、島古丹村、能津登村が合併し二級町村制施行、磯谷村とする。 明42．４．１　一級町村制施行。(磯谷村) 〃　二級町村制施行。(南尻別村) 昭15．４．１　一級町村制施行。(南尻別村) 昭29．12．１　町制施行、蘭越町と改称。
姉妹・友好等都市提携	
ザールフェルデン(オーストリア)	

地域指定状況

低工	過疎	辺地	公園	離島	特豪	山村	農振	半島	特定
	○	○	国定		○	△	○		○

行政区画面積　449.78 ㎢　(道内　75　位)

(1) 人口

区　分	人口(人)	人口密度(人/㎢)	増減率(%)	人口割合(%) 15歳未満	15～64歳	65歳以上	世帯数(世帯)	道内順位 H27.10(国調)	
H17.10.1（国調）	5,802	12.9	▲ 6.6	13.2	56.5	30.3	2,242	人口	107
H22.10.1（国調）	5,292	11.8	▲ 8.8	12.1	54.9	33.0	2,129		
H27.10.1（国調）	4,843	10.8	▲ 8.5	10.4	52.4	37.2	2,086	65歳以上	60
R2．1．1（住基）	4,669	(うち外国住民 60 人)		9.8	51.9	38.3	2,368		

(2) 職員数等

普通会計	109 人
一般行政	94 人
教　育	15 人
消　防	0 人
公営企業等	11 人
うち病院	0 人
計	120 人

(3) 産業構造

産業区分	就業人口(人)	構成比(%)
１次	684	28.6
２次	322	13.5
３次	1,355	56.7
計(分類不能含む)	2,388	100.0

(4) 基幹産業の状況等

農業	H30農業生産額(道内シェア) 30.1 億円 (0.24%)	H27経営体数 266	主な農産物：米、野菜、豆類、いも類、雑穀、麦類、花き、果実、その他作物
漁業	H30漁業生産額(道内シェア) － 億円 (0.00%)	H30経営体数 5	主な水産物：
工業	R1製造品出荷額等(道内シェア) 0.5 億円 (0.00%)	R1事業所数 3	主な製造品：食料品
商業	H26商品販売額(道内シェア) 71.8 億円 (0.04%)	H26事業所数 65	主な特産品：乳製品、農産加工品、酒類
観光	H30観光客入込数(道内シェア) 72.3 万人 (0.50%)		主な観光資源：尻別川、ニセコ温泉郷、羊蹄山

(5) 歳入・歳出の状況

(百万円／%)

区　分	H30 決算額	構成比	H29 決算額	構成比	H28 決算額	構成比
歳入合計	6,550	100.0	7,344	100.0	6,271	100.0
地方税	484	7.4	474	6.5	455	7.3
地方交付税	2,888	44.1	2,943	40.1	3,025	48.2
普通交付税	2,488		2,592		2,678	
特別交付税	399		351		347	
寄附金	11	0.2	10	0.1	4	0.1
ふるさと納税	6		6		2	
地方債	698	10.7	722	9.8	867	13.8
その他	2,469	37.7	3,195	43.5	1,920	30.6
歳出合計	6,149	100.0	6,910	100.0	5,901	100.0
人件費	1,001	16.3	963	13.9	914	15.5
職員給与	608		587		548	
物件費	880	14.3	828	12.0	788	13.4
扶助費	352	5.7	351	5.1	386	6.5
公債費	805	13.1	822	11.9	808	13.7
普通建設事業	1,233	20.1	1,254	18.2	1,209	20.5
その他	1,878	30.6	2,692	39.0	1,796	30.4

(6) 財政指標等

(百万円／%)

項　目	H30 指標値	全道順位	H29 指標値	全道順位
標準財政規模	3,308	98	3,398	94
財政力指数	0.178	130	0.173	129
実質収支	380	22	426	21
単年度収支	▲ 46	142	90	14
経常収支比率	81.6	144	81.6	139
実質赤字比率	－	－	－	－
連結実質赤字比率	－	－	－	－
実質公債費比率	10.9	48	9.8	65
将来負担比率	－	－	－	－
基金残高合計	4,655	45	4,645	46
財政調整基金	1,607	36	1,675	38
減債基金	342	87	341	89
その他特定目的基金	2,706	41	2,630	38
地方債現在高	8,518	75	8,592	74
債務負担行為現在高	75	132	118	114
ラスパイレス指数	95.5	152	95.5	152

(7) 税収

(百万円／%)

区　分	H30 収入済額	徴収率	H29 収入済額	徴収率
市町村民税	223	97.8	200	97.6
個人	191	97.4	178	96.7
法人	32	100.0	22	100.0
固定資産税	200	96.9	212	94.6
土地	52	96.9	55	94.8
家屋	84	96.9	90	94.7
償却	63	96.9	66	94.3
合計	484	97.6	474	96.3

(8) 教育、医療、福祉

教育	幼稚園	－ ヶ所
	こども園	－ ヶ所
	小学校	2 ヶ所
	中学校	1 ヶ所
	高等学校	1 ヶ所
医療	病院	－ ヶ所
	診療所	2 ヶ所
	歯科	1 ヶ所
福祉	保育所	2 ヶ所
	養護老人ホーム	－ ヶ所
	特養老人ホーム	－ ヶ所
	軽費老人ホーム	－ ヶ所
	生活保護率(被保護人員/人口)	0.95 %

(9) 公共施設等

公民館		－ 施設
図書館		1 施設
体育館		1 施設
公営住宅		375 戸
公園	数	9 ヶ所
	面積	298 ㎢
道路	実延長	487 km
	面積	5,196 ㎢
上水道	料金	1,944 円
	普及率	94.7 %
下水道	料金	2,804 円
	普及率	54.9 %
ごみ処理人口		4,717 人
し尿処理人口		134 人

ニセコ町

にせこちょう

団体コード： 013951
市町村類型： Ⅱ－０

所 在 地 〒 048-1595　虻田郡ニセコ町字富士見47番地
T　E　L 0136-44-2121
F　A　X 0136-44-3500
U　R　L https://www.town.niseko.lg.jp/
E-mail　soumu@town.niseko.lg.jp

町長	副町長	議会議員
かたやま けんや 片山 健也 67 歳　3 期目 任期満了日： 3.10.8	はやし ともみ　2 期目 林 知己　任期満了日： 2.11.18 期目 任期満了日： 期目 任期満了日：	議　長：いがり いちろう 猪狩 一郎 副議長：あおば ゆうじ 青羽 雄士 議員定数 10 人　任期満了日 5. 4.30

町名の由来

アイヌ語の「ニセコ」(切り立った崖)に由来したもの。

姉妹・友好等都市提携

高島市(滋賀県)

地域指定状況

低工	過疎	辺地	公園	離島	特豪	山村	農振	半島	特定
	○	○	国立・国定		○		○		

行政区画面積　197.13 ㎢　（道内　133　位）

沿　革

明30.　　真狩村戸長役場設置。
明34. 11. 1　真狩村から分離して狩太村戸長役場設置。
明39. 4. 1　二級町村制施行、狩太村とする。
昭25. 9. 1　町制施行。
昭39. 10. 1　ニセコ町と改称。

(1) 人口

区　分	人口（人）	人口密度（人/㎢）	増減率（%）	人口割合（%） 15歳未満	15～64歳	65歳以上	世帯数（世帯）	道内順位 H27.10(国調)	
H17.10.1（国調）	4,669	23.7	2.5	13.1	62.1	24.8	1,896	人口	103
H22.10.1（国調）	4,823	24.5	3.3	12.2	62.8	25.0	2,054		
H27.10.1（国調）	4,958	25.2	2.8	13.4	59.4	27.2	2,274	65歳以上	161
R2．1．1（住基）	5,403	（うち外国住民　636　人）		12.4	62.7	24.9	2,907		

(2) 職員数等

普通会計	90 人
一般行政	70 人
教　育	20 人
消　防	0 人
公営企業等	5 人
うち病院	0 人
計	95 人

(3) 産業構造

産業区分	就業人口（人）	構成比（%）
1次	480	19.0
2次	226	9.0
3次	1,786	70.8
計（分類不能含む）	2,523	100.0

(4) 基幹産業の状況等

農業	H30農業生産額(道内シェア) 20.4　億円　(0.16%)	H27経営体数 146	主な農産物：野菜、いも類、米、豆類、麦類、花き、その他作物
漁業	H30漁業生産額(道内シェア) －　億円　(0.00%)	H30経営体数 －	主な水産物：－
工業	R1製造品出荷額等(道内シェア) 19.1　億円　(0.03%)	R1事業所数 3	主な製造品：
商業	H26商品販売額(道内シェア) 19.7　億円　(0.01%)	H26事業所数 35	主な特産品：菓子類、農産加工品、畜産加工品、乳製品、パン類、酒類
観光	H30観光客入込数(道内シェア) 166.8　万人　(1.14%)	主な観光資源：尻別川、ニセコ温泉郷、羊蹄山、ニセコ地域のパウダースノーとニセコ連峰	

(5) 歳入・歳出の状況

（百万円／%）

区　分	H30 決算額	構成比	H29 決算額	構成比	H28 決算額	構成比
歳入合計	4,977	100.0	4,542	100.0	4,689	100.0
地方税	938	18.8	888	19.6	808	17.2
地方交付税	1,877	37.7	1,918	42.2	1,949	41.6
普通交付税	1,671		1,718		1,783	
特別交付税	206		201		165	
寄附金	30	0.6	12	0.3	5	0.1
ふるさと納税	30		12		5	
地方債	634	12.7	494	10.9	472	10.1
その他	1,498	30.1	1,230	27.1	1,455	31.0
歳出合計	4,817	100.0	4,388	100.0	4,520	100.0
人件費	805	16.7	791	18.0	798	17.7
職員給与	483		478		477	
物件費	931	19.3	815	18.6	764	16.9
扶助費	240	5.0	233	5.3	252	5.6
公債費	685	14.2	719	16.4	728	16.1
普通建設事業	729	15.1	496	11.3	684	15.1
その他	1,427	29.6	1,334	30.4	1,294	28.6

(6) 財政指標等

（百万円／%）

項　目	H30 指標値	全道順位	H29 指標値	全道順位
標準財政規模	2,771	121	2,741	128
財政力指数	0.295	53	0.272	61
実質収支	160	73	154	76
単年度収支	6	74	▲ 15	114
経常収支比率	85.2	119	85.6	102
実質赤字比率	－	－	－	－
連結実質赤字比率	－	－	－	－
実質公債費比率	11.6	36	12.2	29
将来負担比率	31.6	74	41.4	71
基金残高合計	1,442	148	1,308	162
財政調整基金	487	147	487	152
減債基金	66	146	50	152
その他特定目的基金	889	123	771	129
地方債現在高	5,784	110	5,790	111
債務負担行為現在高	1,134	42	30	155
ラスパイレス指数	95.6	149	94.5	163

(7) 税収

（百万円／%）

区　分	H30 収入済額	徴収率	H29 収入済額	徴収率
市町村民税	347	98.6	303	98.4
個人	255	98.2	229	98.3
法人	92	99.8	75	100.0
固定資産税	457	99.3	458	99.3
土地	47	99.3	46	100.0
家屋	270	99.3	272	99.3
償却	140	99.3	140	99.3
合計	938	99.1	888	99.1

(8) 教育、医療、福祉

教育	幼稚園	－ ヶ所
	こども園	－ ヶ所
	小学校	2 ヶ所
	中学校	1 ヶ所
	高等学校	1 ヶ所
医療	病院	－ ヶ所
	診療所	－ ヶ所
	歯科	－ ヶ所
福祉	保育所	1 ヶ所
	養護老人ホーム	－ ヶ所
	特養老人ホーム	－ ヶ所
	軽費老人ホーム	－ ヶ所
	生活保護率（被保護人員/人口）	1.01 %

(9) 公共施設等

公民館		－ 施設
図書館		－ 施設
体育館		1 施設
公営住宅		400 戸
公園	数	7 ヶ所
	面積	158 ㎢
道路	実延長	180 km
	面積	2,689 ㎢
上水道	料金	1,670 円
	普及率	89.8 %
下水道	料金	3,170 円
	普及率	49.3 %
ごみ処理人口		5,104 人
し尿処理人口		1,308 人

まっかりむら
真狩村

団体コード： 013960
市町村類型： Ⅰ－０

所 在 地 〒 048-1631　虻田郡真狩村字真狩118番地
T　E　L 0136-45-2121
F　A　X 0136-45-3162
U　R　L https://www.vill.makkari.lg.jp/
E-mail　soumu@vill.makkari.lg.jp

村長	副村長	議会議員	
ささき　　かずみ 佐々木 和見 68 歳　　4 期目 任期満了日： 2.11.26	期目 （R2.5.16から欠員）　任期満了日：	議　長	むかい ただゆき 向井 忠幸
	期目 任期満了日：	副議長	さいき ひでのり 佐伯 秀範
	期目 任期満了日：	議員定数 8 人	任期満了日 5. 4.30

村名の由来

アイヌ語の「マクカリペッ」(羊蹄山を取り巻く川)から転化したもの。

姉妹・友好等都市提携

観音寺市(香川県)

地域指定状況

低工	過疎	辺地	公園	離島	特豪	山村	農振	半島	特定
	○	○	国立		○		○		

行政区画面積　114.25 ㎢　（道内　158　位）

沿　革

明30　虻田村の一部が真狩村となり戸長役場設置。
明34　10　狩太村戸長役場を分離する。
明39．４．１　二級町村制施行、真狩村とする。
大６．４．１　喜茂別村を分村。
大11．４．１　二級町村制施行、真狩別村とする。
昭16．12．１　真狩村と改称。

(1) 人口

区　分	人口（人）	人口密度（人/㎢）	増減率（%）	人口割合（%） 15歳未満	15～64歳	65歳以上	世帯数（世帯）	道内順位 H27.10(国調)	
H17.10.1（国調）	2,354	20.6	▲ 7.2	12.5	60.1	27.4	884	人口	165
H22.10.1（国調）	2,189	19.1	▲ 7.0	10.7	58.8	30.4	867		
H27.10.1（国調）	2,103	18.4	▲ 3.9	11.4	55.4	33.2	855	65歳以上	108
R2．1．1（住基）	2,079	（うち外国住民　35　人）		12.1	52.5	35.3	972		

(2) 職員数等

普通会計		61 人
	一般行政	53 人
	教　育	8 人
	消　防	0 人
公営企業等		3 人
	うち病院	0 人
計		64 人

(3) 産業構造

産業区分	就業人口（人）	構成比（%）
１次	488	42.7
２次	61	5.3
３次	574	50.2
計（分類不能含む）	1,144	100.0

(4) 基幹産業の状況等

農業	H30農業生産額(道内シェア)　44.7　億円　(0.36%)	H27経営体数　141	主な農産物　：野菜、いも類、豆類、工芸農作物、麦類、米
漁業	H30漁業生産額(道内シェア)　－　億円　(0.00%)	H30経営体数　－	主な水産物　：　－
工業	R1製造品出荷額等(道内シェア)　2.9　億円　(0.00%)	R1事業所数　3	主な製造品　：
商業	H26商品販売額(道内シェア)　50.0　億円　(0.03%)	H26事業所数　20	主な特産品　：飲料、菓子類、畜産加工品、農産加工品、めん類、酒類
観光	H30観光客入込数(道内シェア)　44.4　万人　(0.30%)	主な観光資源　：尻別川、羊蹄山、羊蹄の湧水口	

(5) 歳入・歳出の状況

（百万円／%）

区　分	H30 決算額	構成比	H29 決算額	構成比	H28 決算額	構成比
歳入合計	3,040	100.0	3,095	100.0	2,987	100.0
地方税	220	7.3	244	7.9	210	7.0
地方交付税	1,349	44.4	1,420	45.9	1,508	50.5
普通交付税	1,240		1,315		1,404	
特別交付税	109		105		104	
寄附金	28	0.9	13	0.4	21	0.7
ふるさと納税	28		13		20	
地方債	385	12.7	215	6.9	306	10.2
その他	1,057	34.8	1,203	38.9	942	31.6
歳出合計	2,975	100.0	3,036	100.0	2,863	100.0
人件費	563	18.9	552	18.2	549	19.2
職員給与	365		356		351	
物件費	441	14.8	426	14.0	413	14.4
扶助費	118	4.0	125	4.1	134	4.7
公債費	290	9.7	311	10.2	302	10.6
普通建設事業	708	23.8	759	25.0	485	16.9
その他	855	28.7	865	28.5	980	34.2

(6) 財政指標等

（百万円／%）

項　目	H30 指標値	全道順位	H29 指標値	全道順位
標準財政規模	1,637	170	1,676	172
財政力指数	0.157	143	0.146	146
実質収支	64	145	59	147
単年度収支	6	72	▲ 60	149
経常収支比率	98.3	9	92.4	43
実質赤字比率	－	－	－	－
連結実質赤字比率	－	－	－	－
実質公債費比率	11.0	45	10.3	56
将来負担比率	77.0	33	56.0	59
基金残高合計	862	172	1,096	168
財政調整基金	242	172	452	158
減債基金	45	150	44	154
その他特定目的基金	575	149	600	149
地方債現在高	2,862	171	2,748	173
債務負担行為現在高	58	138	85	126
ラスパイレス指数	96.0	136	96.6	110

(7) 税収

（百万円／%）

区　分	H30 収入済額	徴収率	H29 収入済額	徴収率
市町村民税	113	98.7	135	98.5
個人	105	98.6	127	98.4
法人	8	100.0	8	100.0
固定資産税	84	99.3	85	98.8
土地	12	99.3	11	100.0
家屋	44	99.3	46	100.0
償却	29	99.3	28	100.0
合計	220	99.0	244	98.8

(8) 教育、医療、福祉

教育	幼稚園	－ ヶ所
	こども園	1 ヶ所
	小学校	2 ヶ所
	中学校	1 ヶ所
	高等学校	1 ヶ所
医療	病院	－ ヶ所
	診療所	2 ヶ所
	歯科	－ ヶ所
福祉	保育所	2 ヶ所
	養護老人ホーム	－ ヶ所
	特養老人ホーム	－ ヶ所
	軽費老人ホーム	－ ヶ所
	生活保護率（被保護人員/人口）	0.74 %

(9) 公共施設等

公民館		1 施設
図書館		－ 施設
体育館		－ 施設
公営住宅		206 戸
公園	数	1 ヶ所
	面積	420 ㎡
道路	実延長	160 km
	面積	928 ㎢
上水道	料金	1,542 円
	普及率	97.9 %
下水道	料金	3,903 円
	普及率	62.5 %
ごみ処理人口		2,065 人
し尿処理人口		801 人

るすつむら 留寿都村

団体コード： 013978
市町村類型： Ⅰ－０

所 在 地 〒 048-1731　虻田郡留寿都村字留寿都175番地
T E L 0136-46-3131
F A X 0136-46-3545
U R L http://www.vill.rusutsu.lg.jp/
E-mail s-soumu@vill.rusutsu.lg.jp

村長	副村長	議会議員	
ばや つねはち 場谷 常八 70 歳　2 期目 任期満了日： 3.4.3	期目 （H29.11.16から欠員）　任期満了日： 期目 任期満了日： 期目 任期満了日：	議 長	まつい ゆきお 松井 幸雄
		副議長	さかにわ すすむ 坂庭 進
		議員定数 9 人	任期満了日 5. 4.30

村名の由来	沿　革
アイヌ語の「ル･スツ」(道が山のふもとにあるという意味)に由来したもの。	明30. 7. 1　虻田村から独立し、真狩村戸長役場設置。 明34. 10. 16　狩太村を分村。 明39. 4. 1　二級町村制施行、真狩村とする。 大6. 4. 1　喜茂別村を分村。 大11. 4. 1　真狩別村を分村（現真狩村）。 大14. 2. 1　留寿都村と改称。

姉妹・友好等都市提携

養父市(兵庫県)

地域指定状況

低工	過疎	辺地	公園	離島	特豪	山村	農振	半島	特定
	○				○		○		

行政区画面積　119.84 ㎢　（道内　155　位）

(1) 人口

区　分	人口（人）	人口密度（人/㎢）	増減率（%）	人口割合（%） 15歳未満	15～64歳	65歳以上	世帯数（世帯）	道内順位 H27.10(国調)	
H17.10.1（国調）	2,165	18.1	▲ 2.8	12.5	65.2	22.4	934	人口	168
H22.10.1（国調）	2,034	17.0	▲ 6.1	13.0	62.1	24.9	883		
H27.10.1（国調）	1,907	15.9	▲ 6.2	12.7	63.0	24.2	915	65歳以上	176
R2．1．1（住基）	2,070 （うち外国住民　301　人）			10.8	65.4	23.8	1,149		

(2) 職員数等

普通会計	63 人
一般行政	55 人
教　育	8 人
消　防	0 人
公営企業等	4 人
うち病院	0 人
計	67 人

(3) 産業構造

産業区分	就業人口（人）	構成比（%）
1次	362	29.8
2次	85	7.0
3次	760	62.7
計（分類不能含む）	1,213	100.0

(4) 基幹産業の状況等

農業	H30農業生産額(道内シェア) 40.8 億円 (0.32%)	H27経営体数 107	主な農産物：野菜、いも類、豆類、工芸農作物、麦類、その他作物
漁業	H30漁業生産額(道内シェア) － 億円 (0.00%)	H30経営体数 －	主な水産物：－
工業	R1製造品出荷額等(道内シェア) 11.2 億円 (0.02%)	R1事業所数 3	主な製造品：
商業	H26商品販売額(道内シェア) 16.4 億円 (0.01%)	H26事業所数 25	主な特産品：菓子類、農産加工品、めん類、工芸・クラフト品
観光	H30観光客入込数(道内シェア) 151.1 万人 (1.04%)	主な観光資源：尻別川、羊蹄山	

(5) 歳入・歳出の状況　（百万円／%）

区　分	H30 決算額	構成比	H29 決算額	構成比	H28 決算額	構成比
歳入合計	4,907	100.0	2,551	100.0	3,648	100.0
地方税	379	7.7	400	15.7	360	9.9
地方交付税	1,134	23.1	1,162	45.6	1,247	34.2
普通交付税	1,026		1,058		1,143	
特別交付税	108		104		104	
寄附金	110	2.3	274	10.7	177	4.8
ふるさと納税	110		222		177	
地方債	496	10.1	94	3.7	678	18.6
その他	2,788	56.8	621	24.4	1,187	32.5
歳出合計	4,884	100.0	2,540	100.0	3,607	100.0
人件費	518	10.6	519	20.4	488	13.5
職員給与	328		328		293	
物件費	740	15.2	778	30.6	764	21.2
扶助費	112	2.3	94	3.7	99	2.7
公債費	298	6.1	262	10.3	270	7.5
普通建設事業	2,571	52.6	187	7.3	1,357	37.6
その他	645	13.2	701	27.6	630	17.5

(6) 財政指標等　（百万円／%）

項　目	H30 指標値	全道順位	H29 指標値	全道順位
標準財政規模	1,569	174	1,575	175
財政力指数	0.249	82	0.233	82
実質収支	11	176	11	177
単年度収支	0	85	▲ 24	125
経常収支比率	89.4	83	82.3	130
実質赤字比率	－	－	－	－
連結実質赤字比率	－	－	－	－
実質公債費比率	7.8	118	7.0	127
将来負担比率	52.6	61	38.3	75
基金残高合計	981	169	1,210	163
財政調整基金	584	135	723	116
減債基金	0	173	50	152
その他特定目的基金	397	162	438	162
地方債現在高	3,613	161	3,394	165
債務負担行為現在高	408	74	216	97
ラスパイレス指数	98.1	64	96.4	119

(7) 税収　（百万円／%）

区　分	H30 収入済額	徴収率	H29 収入済額	徴収率
市町村民税	121	98.1	126	98.4
個人	111	98.0	115	98.3
法人	10	98.8	11	100.0
固定資産税	226	99.7	234	97.9
土地	20	99.9	20	95.2
家屋	152	99.7	160	98.2
償却	53	99.8	54	98.2
合計	379	99.2	400	98.5

(8) 教育、医療、福祉

教育	幼稚園	－ ヶ所
	こども園	－ ヶ所
	小学校	1 ヶ所
	中学校	1 ヶ所
	高等学校	1 ヶ所
医療	病院	－ ヶ所
	診療所	1 ヶ所
	歯科	－ ヶ所
福祉	保育所	1 ヶ所
	養護老人ホーム	－ ヶ所
	特養老人ホーム	－ ヶ所
	軽費老人ホーム	－ ヶ所
	生活保護率（被保護人員/人口）	0.37 %

(9) 公共施設等

公民館		1 施設
図書館		－ 施設
体育館		－ 施設
公営住宅		149 戸
公園	数	1 ヶ所
	面積	100 ㎢
道路	実延長	118 ㎞
	面積	1,948 ㎢
上水道	料金	1,400 円
	普及率	108.1 %
下水道	料金	2,950 円
	普及率	75.6 %
ごみ処理人口		2,047 人
し尿処理人口		347 人

きもべつちょう
喜茂別町

団体コード： 013986
市町村類型： Ⅰ－０

所 在 地 〒 044-0292 虻田郡喜茂別町字喜茂別123番地
T E L 0136-33-2211
F A X 0136-33-3577
U R L http://www.town.kimobetsu.hokkaido.jp/
E-mail soumu@town.kimobetsu.lg.jp

町長	副町長	議会議員	
うちむら しゅんじ 内村 俊二 58 歳　1 期目 任期満了日： 6.7.21	期目 （R2.6.1から欠員）　任期満了日：	議　長	くさか ひろふみ 日下 博文
	期目 任期満了日：	副議長	きくち みつお 菊地 光男
	期目 任期満了日：	議員定数 9 人	任期満了日 5. 4.30

町名の由来

アイヌ語の「キムオペツ」(山奥にある川の意)より転訛したもの。

姉妹・友好等都市提携

さぬき市(香川県)

地域指定状況

低工	過疎	辺地	公園	離島	特豪	山村	農振	半島	特定
	○	○	国立		○	○	○		○

行政区画面積　189.41 ㎢　（道内　137　位）

沿　革

明30. 7. 1　虻田村から独立し、真狩村戸長役場設置。
明39. 4. 1　二級町村制施行、真狩村とする。
大6. 4. 1　真狩村から分村し二級町村制施行、喜茂別村とする。
昭21. 4. 1　一級町村制施行。
昭27. 7. 1　町制施行。

(1) 人口

区　分	人口（人）	人口密度（人/㎢）	増減率（%）	人口割合（%） 15歳未満	15～64歳	65歳以上	世帯数（世帯）	道内順位 H27.10(国調)	
H17.10.1（国調）	2,707	14.3	▲ 4.8	9.4	61.0	29.6	1,233	人口	163
H22.10.1（国調）	2,490	13.1	▲ 8.0	9.2	58.3	32.4	1,207		
H27.10.1（国調）	2,294	12.1	▲ 7.9	9.1	52.9	38.0	1,123	65歳以上	46
R2．1．1（住基）	2,201 （うち外国住民　106　人）			8.6	53.9	37.5	1,280		

(2) 職員数等

普通会計	61 人
一般行政	55 人
教　育	6 人
消　防	0 人
公営企業等	2 人
うち病院	0 人
計	63 人

(3) 産業構造

産業区分	就業人口（人）	構成比（%）
１次	275	22.9
２次	135	11.2
３次	781	65.0
計（分類不能含む）	1,202	100.0

(4) 基幹産業の状況等

農業	H30農業生産額(道内シェア) 15.2 億円 (0.12%)	H27経営体数 97	主な農産物 ： 野菜、いも類、豆類、工芸農作物、花き
漁業	H30漁業生産額(道内シェア) － 億円 (0.00%)	H30経営体数 －	主な水産物 ： －
工業	R1製造品出荷額等(道内シェア) 0.0 億円 (0.00%)	R1事業所数 2	主な製造品 ：
商業	H26商品販売額(道内シェア) 18.7 億円 (0.01%)	H26事業所数 31	主な特産品 ： 乳製品、菓子類、農産加工品、パン類
観光	H30観光客入込数(道内シェア) 244.8 万人 (1.68%)	主な観光資源 ： 尻別川、羊蹄山、中山峠	

(5) 歳入・歳出の状況

（百万円／%）

区　分	H30 決算額	構成比	H29 決算額	構成比	H28 決算額	構成比
歳入合計	2,848	100.0	2,882	100.0	3,150	100.0
地方税	300	10.5	289	10.0	290	9.2
地方交付税	1,474	51.8	1,515	52.6	1,591	50.5
普通交付税	1,304		1,343		1,408	
特別交付税	169		172		183	
寄附金	48	1.7	75	2.6	88	2.8
ふるさと納税	47		64		86	
地方債	217	7.6	185	6.4	229	7.3
その他	810	28.4	818	28.4	952	30.2
歳出合計	2,795	100.0	2,816	100.0	3,095	100.0
人件費	519	18.6	522	18.5	516	16.7
職員給与	323		326		315	
物件費	681	24.4	615	21.8	657	21.2
扶助費	167	6.0	169	6.0	178	5.8
公債費	419	15.0	429	15.2	430	13.9
普通建設事業	80	2.9	136	4.8	389	12.6
その他	928	33.2	946	33.6	925	29.9

(6) 財政指標等

（百万円／%）

項　目	H30 指標値	全道順位	H29 指標値	全道順位
標準財政規模	1,759	166	1,794	168
財政力指数	0.185	123	0.177	123
実質収支	53	15	66	143
単年度収支	▲ 13	108	11	51
経常収支比率	90.2	72	89.5	72
実質赤字比率	－	－	－	－
連結実質赤字比率	－	－	－	－
実質公債費比率	9.2	85	9.0	86
将来負担比率	77.4	32	69.0	46
基金残高合計	695	177	814	176
財政調整基金	422	156	533	144
減債基金	7	165	9	166
その他特定目的基金	266	169	271	170
地方債現在高	3,729	158	3,901	155
債務負担行為現在高	196	100	81	128
ラスパイレス指数	97.7	75	95.2	156

(7) 税収

（百万円／%）

区　分	H30 収入済額	徴収率	H29 収入済額	徴収率
市町村民税	96	97.3	87	96.7
個人	84	97.2	76	96.2
法人	13	98.0	11	100.0
固定資産税	175	81.5	174	79.8
土地	34	81.4	8	80.0
家屋	56	81.4	12	75.0
償却	85	81.4	152	79.2
合計	300	87.6	289	85.5

(8) 教育、医療、福祉

教育	幼稚園	－ ヶ所
	こども園	－ ヶ所
	小学校	2 ヶ所
	中学校	1 ヶ所
	高等学校	－ ヶ所
医療	病院	－ ヶ所
	診療所	－ ヶ所
	歯科	－ ヶ所
福祉	保育所	1 ヶ所
	養護老人ホーム	－ ヶ所
	特養老人ホーム	－ ヶ所
	軽費老人ホーム	－ ヶ所
	生活保護率（被保護人員/人口）	1.79 %

(9) 公共施設等

公民館		－ 施設
図書館		－ 施設
体育館		－ 施設
公営住宅		217 戸
公園	数	3 ヶ所
	面積	60 ㎢
道路	実延長	164 km
	面積	1,371 ㎢
上水道	料金	1,574 円
	普及率	96.6 %
下水道	料金	3,314 円
	普及率	76.8 %
ごみ処理人口		2,186 人
し尿処理人口		490 人

京極町（きょうごくちょう）

団体コード： 013994
市町村類型： Ⅰ－０

所 在 地 〒044-0101 虻田郡京極町字京極527番地
T E L 0136-42-2111
F A X 0136-42-3155
U R L http://www.town-kyogoku.jp/
E-mail somu@town-kyogoku.jp

町長	副町長	議会議員	
うめだ ていじ 梅田 禎氏 60 歳　1 期目 任期満了日： 5.4.30	こばやし てつや 小林 哲也　1 期目 任期満了日： 5.6.26 期目 任期満了日： 期目 任期満了日：	議　長	ふなば ひでお 船場 英雄
		副議長	わたなべ あきら 渡邊 昭
		議員定数 10 人	任期満了日 5. 4.30

町名の由来

村の開基者 京極高徳子爵 所有の京極農場が開放されたのを記念して名付けられたもの。

姉妹・友好等都市提携

丸亀市(香川県)

地域指定状況

低工	過疎	辺地	公園	離島	特豪	山村	農振	半島	特定
	○		国立		○	○	○		○

行政区画面積 231.49 ㎢ （道内 125 位）

沿　革

明26.　俱知安村として分村。
明39.　二級町村制施行、俱知安村とする。
明43. 4. 5　俱知安村から分村し二級町村制施行、東俱知安村とする。
大12. 4. 1　一級町村制施行。
昭15. 4. 1　京極村と改称。
昭37. 5. 1　町制施行。

(1) 人口

区　分	人口（人）	人口密度（人/㎢）	増減率（%）	人口割合（%） 15歳未満	15～64歳	65歳以上	世帯数（世帯）	道内順位 H27.10(国調)	
H17.10.1（国調）	3,583	15.5	2.2	11.4	59.8	28.7	1,463	人口	140
H22.10.1（国調）	3,811	16.5	6.4	11.6	59.5	28.9	1,740		
H27.10.1（国調）	3,187	13.8	▲ 16.4	12.2	51.8	36.0	1,281	65歳以上	76
R2．1．1（住基）	2,979	（うち外国住民 60 人）		10.5	54.3	35.2	1,488		

(2) 職員数等

普通会計		70 人
	一般行政	62 人
	教　育	8 人
	消　防	0 人
公営企業等		2 人
	うち病院	0 人
計		72 人

(3) 産業構造

産業区分	就業人口（人）	構成比（%）
１次	337	21.8
２次	297	19.2
３次	907	58.7
計（分類不能含む）	1,546	100.0

(4) 基幹産業の状況等

農業	H30農業生産額(道内シェア) 23.7 億円 (0.19%)	H27経営体数 94	主な農産物 ： いも類、野菜、豆類、工芸農作物、麦類、雑穀
漁業	H30漁業生産額(道内シェア) － 億円 (0.00%)	H30経営体数 －	主な水産物 ： －
工業	R1製造品出荷額等(道内シェア) 56.0 億円 (0.09%)	R1事業所数 7	主な製造品 ： 窯業・土石製品
商業	H26商品販売額(道内シェア) 26.9 億円 (0.02%)	H26事業所数 34	主な特産品 ： 飲料、菓子類
観光	H30観光客入込数(道内シェア) 94.5 万人 (0.65%)		主な観光資源 ： 尻別川、羊蹄山、羊蹄の湧水口

(5) 歳入・歳出の状況

（百万円／%）

区　分	H30 決算額	構成比	H29 決算額	構成比	H28 決算額	構成比
歳入合計	4,446	100.0	4,105	100.0	4,538	100.0
地方税	2,005	45.1	2,115	51.5	2,178	48.0
地方交付税	621	14.0	667	16.2	759	16.7
普通交付税	418		459		539	
特別交付税	203		208		220	
寄附金	13	0.3	6	0.2	1	0.0
ふるさと納税	13		6		0	
地方債	531	11.9	243	5.9	375	8.3
その他	1,276	28.7	1,074	26.2	1,226	27.0
歳出合計	4,260	100.0	3,801	100.0	4,221	100.0
人件費	583	13.7	584	15.4	583	13.8
職員給与	327		328		324	
物件費	614	14.4	585	15.4	625	14.8
扶助費	212	5.0	231	6.1	246	5.8
公債費	446	10.5	481	12.7	523	12.4
普通建設事業	819	19.2	594	15.6	949	22.5
その他	1,586	37.2	1,327	34.9	1,294	30.7

(6) 財政指標等

（百万円／%）

項　目	H30 指標値	全道順位	H29 指標値	全道順位
標準財政規模	2,618	133	2,721	130
財政力指数	0.781	3	0.761	4
実質収支	176	67	299	33
単年度収支	▲ 124	164	9	53
経常収支比率	76.6	169	73.4	170
実質赤字比率	－	－	－	－
連結実質赤字比率	－	－	－	－
実質公債費比率	7.0	132	6.9	128
将来負担比率	－	－	－	－
基金残高合計	2,770	98	2,463	112
財政調整基金	685	107	845	94
減債基金	265	104	265	109
その他特定目的基金	1,820	77	1,354	97
地方債現在高	4,224	149	4,115	148
債務負担行為現在高	49	141	70	131
ラスパイレス指数	95.4	156	95.3	155

(7) 税収

（百万円／%）

区　分	H30 収入済額	徴収率	H29 収入済額	徴収率
市町村民税	173	99.5	176	99.4
個人	131	99.3	138	98.6
法人	42	100.0	38	100.0
固定資産税	1,791	100.0	1,898	99.9
土地	18	99.9	19	100.0
家屋	72	99.9	77	100.0
償却	1,700	100.0	1,801	99.9
合計	2,005	99.9	2,115	99.9

(8) 教育、医療、福祉

教育	幼稚園	－ ヶ所
	こども園	1 ヶ所
	小学校	1 ヶ所
	中学校	1 ヶ所
	高等学校	－ ヶ所
医療	病院	－ ヶ所
	診療所	1 ヶ所
	歯科	－ ヶ所
福祉	保育所	－ ヶ所
	養護老人ホーム	－ ヶ所
	特養老人ホーム	－ ヶ所
	軽費老人ホーム	－ ヶ所
	生活保護率（被保護人員/人口）	1.49 %

(9) 公共施設等

公民館		1 施設
図書館		－ 施設
体育館		1 施設
公営住宅		292 戸
公園	数	1 ヶ所
	面積	70 ㎢
道路	実延長	204 km
	面積	992 ㎢
上水道	料金	970 円
	普及率	95.8 %
下水道	料金	1,940 円
	普及率	79.4 %
ごみ処理人口		3,004 人
し尿処理人口		140 人

くっちゃんちょう
倶知安町

団体コード： 014001
市町村類型： Ⅳ－２

所 在 地 〒 044-0001　虻田郡倶知安町北1条東3丁目3
T　E　L 0136-22-1121
F　A　X 0136-23-2044
U　R　L http://www.town.kutchan.hokkaido.jp/
E-mail　info@town.kutchan.lg.jp

町長	副町長	議会議員	
もんじ かずし 文字 一志 57 歳　1 期目 任期満了日： 5.1.27	くまがい よしひろ　1 期目 熊谷 義宏　任期満了日： 4.3.21 期目 任期満了日： 期目 任期満了日：	議　長	もりた かつみ 盛多 勝美
		副議長	ふるや しんじ 古谷 眞司
		議員定数 16 人	任期満了日 5. 4.30

町名の由来

アイヌ語の「クッシャニ」(尻別川支流、倶登山(くとさん)川の旧名)に由来したもの。

姉妹・友好等都市提携

サンモリッツ(スイス)

地域指定状況

低工	過疎	辺地	公園	離島	特豪	山村	農振	半島	特定
○		○	国立・国定		○		○		

行政区画面積　261.34 ㎢　（道内　115　位）

沿　革

明26．12．16　倶知安村を置く。
明28　虻田村戸長役場に属する。
明29．４．25　独立して倶知安村戸長役場設置。
明39．４．１　二級町村制施行、倶知安村とする。
明43．４．５　東倶知安を分村。
大４．４．１　一級町村制施行。
大５．４．１　町制施行。

(1) 人口

区　分	人口（人）	人口密度（人/㎢）	増減率（%）	人口割合（%） 15歳未満	15～64歳	65歳以上	世帯数（世帯）	道内順位 H27.10(国調)	
H17.10.1（国調）	16,176	61.9	0.0	13.8	66.5	19.7	7,043	人口	46
H22.10.1（国調）	15,568	59.6	▲ 3.8	14.0	64.5	21.5	7,102		
H27.10.1（国調）	15,018	57.5	▲ 3.5	14.2	60.9	24.8	6,974	65歳以上	174
R2．1．1（住基）	16,892 （うち外国住民　2,497　人）			11.6	66.1	22.3	9,843		

(2) 職員数等

普通会計		156 人
	一般行政	136 人
	教　育	20 人
	消　防	0 人
公営企業等		15 人
	うち病院	0 人
計		171 人

(3) 産業構造

産業区分	就業人口（人）	構成比（%）
１次	709	9.1
２次	925	11.8
３次	5,957	76.2
計（分類不能含む）	7,820	100.0

(4) 基幹産業の状況等

農業	H30農業生産額(道内シェア) 34.5　億円　(0.27%)	H27経営体数 199	主な農産物：いも類、豆類、野菜、工芸農作物、米、麦類、雑穀、その他作物
漁業	H30漁業生産額(道内シェア) －　億円　(0.00%)	H30経営体数 －	主な水産物：－
工業	R1製造品出荷額等(道内シェア) 69.5　億円　(0.11%)	R1事業所数 11	主な製造品：窯業・土石製品、食料品
商業	H26商品販売額(道内シェア) 423.8　億円　(0.26%)	H26事業所数 166	主な特産品：菓子類、農産加工品、めん類、工芸・クラフト品、酒類
観光	H30観光客入込数(道内シェア) 164.7　万人　(1.13%)	主な観光資源：尻別川、ニセコ温泉郷、羊蹄山、ニセコ地域のパウダースノーとニセコ連峰、羊蹄の湧水口	

(5) 歳入・歳出の状況

（百万円／%）

区　分	H30 決算額	構成比	H29 決算額	構成比	H28 決算額	構成比
歳入合計	8,099	100.0	9,281	100.0	9,592	100.0
地方税	2,674	33.0	2,679	28.9	2,366	24.7
地方交付税	2,064	25.5	2,244	24.2	2,416	25.2
普通交付税	1,658		1,838		1,989	
特別交付税	406		406		427	
寄附金	59	0.7	48	0.5	39	0.4
ふるさと納税	59		43		39	
地方債	525	6.5	1,331	14.3	1,475	15.4
その他	2,776	34.3	2,980	32.1	3,295	34.4
歳出合計	7,828	100.0	9,058	100.0	9,304	100.0
人件費	1,294	16.5	1,296	14.3	1,280	13.8
職員給与	844		846		823	
物件費	1,443	18.4	1,415	15.6	1,344	14.5
扶助費	1,042	13.3	1,008	11.1	968	10.4
公債費	691	8.8	716	7.9	755	8.1
普通建設事業	925	11.8	2,077	22.9	2,488	26.7
その他	2,433	31.1	2,545	28.1	2,470	26.5

(6) 財政指標等

（百万円／%）

項　目	H30 指標値	全道順位	H29 指標値	全道順位
標準財政規模	4,943	58	4,928	59
財政力指数	0.550	10	0.514	12
実質収支	257	42	221	50
単年度収支	36	33	▲ 67	152
経常収支比率	84.3	128	82.3	130
実質赤字比率	－	－	－	－
連結実質赤字比率	－	－	－	－
実質公債費比率	7.4	125	7.3	125
将来負担比率	76.6	34	78.1	35
基金残高合計	1,363	152	1,532	150
財政調整基金	650	118	836	97
減債基金	3	167	3	168
その他特定目的基金	710	135	693	136
地方債現在高	8,600	74	8,708	73
債務負担行為現在高	302	86	574	66
ラスパイレス指数	97.5	76	96.6	110

(7) 税収

（百万円／%）

区　分	H30 収入済額	徴収率	H29 収入済額	徴収率
市町村民税	1,117	97.1	1,205	96.9
個人	873	96.5	877	95.8
法人	244	99.4	328	99.7
固定資産税	1,222	98.1	1,150	98.0
土地	270	98.1	243	98.0
家屋	718	98.1	706	98.1
償却	221	98.0	186	97.9
合計	2,674	97.8	2,679	97.6

(8) 教育、医療、福祉

教育	幼稚園	－ ヶ所
	こども園	－ ヶ所
	小学校	5 ヶ所
	中学校	1 ヶ所
	高等学校	2 ヶ所
医療	病院	－ ヶ所
	診療所	－ ヶ所
	歯科	－ ヶ所
福祉	保育所	1 ヶ所
	養護老人ホーム	－ ヶ所
	特養老人ホーム	－ ヶ所
	軽費老人ホーム	－ ヶ所
	生活保護率（被保護人員/人口）	1.58 %

(9) 公共施設等

公民館		1 施設
図書館		－ 施設
体育館		1 施設
公営住宅		466 戸
公園	数	15 ヶ所
	面積	760 ㎢
道路	実延長	264 km
	面積	1,724 ㎢
上水道	料金	1,350 円
	普及率	95.7 %
下水道	料金	3,340 円
	普及率	78.2 %
ごみ処理人口		16,074 人
し尿処理人口		2,908 人

共和町

きょうわちょう

団体コード： 014010
市町村類型： Ⅱ－０

所在地 〒048-2292 岩内郡共和町南幌似38番地2
TEL 0135-73-2011
FAX 0135-73-2288
URL https://www.town.kyowa.hokkaido.jp/
E-mail soumu@town.hokkaido-kyowa.lg.jp

町長

やまもと えいじ
山本 栄二
76 歳　　6 期目
任期満了日： 3.5.24

副町長

たにうち のりゆき　1 期目
谷内 則行　任期満了日： 3.6.16

期目
任期満了日：

期目
任期満了日：

議会議員

議長	やせ まさお	矢瀬 政男
副議長	あさい ふみひろ	浅井 文博
議員定数	11 人	
任期満了日	5.11.30	

町名の由来

「共に和やかに和合し、発展しよう」という合併村の願いに由来して名付けられたもの。

姉妹・友好等都市提携

－

地域指定状況

低工	過疎	辺地	公園	離島	特豪	山村	農振	半島	特定
○	○		国定		○	△	○	○	△

行政区画面積　304.91 ㎢　（道内　102　位）

沿革

明15	堀株村から発足村・梨野舞納村、御鉾内町から老古美村・小沢村・幌似村が分離。
明19	梨野舞納村の一部をもって、前田村設置。
明30．7．15	前田村戸長役場設置。
明34	小沢外１村戸長役場設置。
明39．4	発足村と幌似村の一部が合併し二級町村制施行、発足村とする。
〃	前田村、梨野舞納村、老古美村、幌似村の一部が合併し二級町村制施行、前田村とする。
明42．4	二級町村制施行、小沢村とする。
大12．	一級町村制施行、発足村とする。
〃	一級町村制施行、前田村とする。
昭30．4．1	前田村、小沢村、発足村が合併し共和村設置。
昭46．4．1	町制施行。

(1) 人口

区分	人口（人）	人口密度（人/㎢）	増減率（%）	人口割合（%） 15歳未満	15～64歳	65歳以上	世帯数（世帯）	道内順位 H27.10(国調)	
H17.10.1（国調）	7,112	23.3	▲ 1.9	13.9	61.6	24.5	2,962	人口	85
H22.10.1（国調）	6,428	21.1	▲ 9.6	13.0	59.3	27.7	2,698		
H27.10.1（国調）	6,224	20.4	▲ 3.2	11.6	59.1	29.3	2,854	65歳以上	148
R2．1．1（住基）	5,858	（うち外国住民　19　人）		11.0	55.8	33.1	2,870		

(2) 職員数等

普通会計	98 人
一般行政	84 人
教育	14 人
消防	0 人
公営企業等	10 人
うち病院	0 人
計	108 人

(3) 産業構造

産業区分	就業人口（人）	構成比（%）
１次	918	26.3
２次	767	21.9
３次	1,802	51.5
計（分類不能含む）	3,496	100.0

(4) 基幹産業の状況等

農業	H30農業生産額(道内シェア) 62.4 億円 (0.50%)	H27経営体数 379	主な農産物：野菜、米、いも類、雑穀、豆類、麦類、工芸農作物、その他作物
漁業	H30漁業生産額(道内シェア) － 億円 (0.00%)	H30経営体数 －	主な水産物：－
工業	R1製造品出荷額等(道内シェア) 55.2 億円 (0.09%)	R1事業所数 5	主な製造品：
商業	H26商品販売額(道内シェア) 75.3 億円 (0.05%)	H26事業所数 39	主な特産品：乳製品、菓子類、農産加工品、酒類
観光	H30観光客入込数(道内シェア) 19.8 万人 (0.14%)	主な観光資源：神仙沼	

(5) 歳入・歳出の状況

（百万円／%）

区分	H30 決算額	構成比	H29 決算額	構成比	H28 決算額	構成比
歳入合計	5,615	100.0	6,045	100.0	5,901	100.0
地方税	794	14.2	832	13.8	748	12.7
地方交付税	2,387	42.5	2,484	41.1	2,520	42.7
普通交付税	2,217		2,311		2,347	
特別交付税	169		173		173	
寄附金	33	0.6	34	0.6	68	1.2
ふるさと納税	28		28		52	
地方債	360	6.4	956	15.8	850	14.4
その他	2,041	36.4	1,739	28.8	1,715	29.1
歳出合計	5,542	100.0	5,987	100.0	5,840	100.0
人件費	745	13.4	757	12.7	796	13.6
職員給与	463		477		480	
物件費	760	13.7	717	12.0	701	12.0
扶助費	387	7.0	414	6.9	405	6.9
公債費	741	13.4	711	11.9	695	11.9
普通建設事業	1,189	21.5	1,342	22.4	1,117	19.1
その他	1,721	31.1	2,045	34.2	2,126	36.4

(6) 財政指標等

（百万円／%）

項目	H30 指標値	全道順位	H29 指標値	全道順位
標準財政規模	3,431	90	3,436	92
財政力指数	0.260	71	0.248	77
実質収支	66	143	55	150
単年度収支	12	62	▲ 3	83
経常収支比率	88.9	89	83.3	120
実質赤字比率	－	－	－	－
連結実質赤字比率	－	－	－	－
実質公債費比率	8.3	105	7.8	114
将来負担比率	－	－	－	－
基金残高合計	9,091	13	9,533	9
財政調整基金	1,018	72	1,018	77
減債基金	2,715	4	2,979	4
その他特定目的基金	5,358	9	5,536	10
地方債現在高	7,167	92	7,504	87
債務負担行為現在高	139	113	118	113
ラスパイレス指数	96.5	124	96.3	126

(7) 税収

（百万円／%）

区分	H30 収入済額	徴収率	H29 収入済額	徴収率
市町村民税	358	97.4	414	97.4
個人	310	97.1	310	96.9
法人	48	99.3	105	100.0
固定資産税	376	94.6	355	94.4
土地	51	94.1	52	91.2
家屋	160	94.3	159	94.6
償却	162	94.9	140	94.0
合計	794	96.1	832	96.2

(8) 教育、医療、福祉

教育	幼稚園	2 ヶ所
	こども園	－ ヶ所
	小学校	3 ヶ所
	中学校	1 ヶ所
	高等学校	－ ヶ所
医療	病院	－ ヶ所
	診療所	3 ヶ所
	歯科	1 ヶ所
福祉	保育所	2 ヶ所
	養護老人ホーム	－ ヶ所
	特養老人ホーム	1 ヶ所
	軽費老人ホーム	－ ヶ所
	生活保護率（被保護人員/人口）	1.53 %

(9) 公共施設等

公民館		－ 施設
図書館		－ 施設
体育館		3 施設
公営住宅		273 戸
公園	数	1 ヶ所
	面積	2 ㎢
道路	実延長	342 km
	面積	4,277 ㎢
上水道	料金	1,940 円
	普及率	84.6 %
下水道	料金	3,840 円
	普及率	74.1 %
ごみ処理人口		5,842 人
し尿処理人口		1,926 人

いわないちょう

岩内町

団体コード： 014028
市町村類型： Ⅲ－２

所 在 地 〒 045-8555　岩内郡岩内町字高台134番地1
T　E　L 0135-62-1011
F　A　X 0135-62-3465
U　R　L http://www.town.iwanai.hokkaido.jp/
E-mail　soumu@town.iwanai.lg.jp

町長	副町長	議会議員
きむら きよひこ 木村 清彦 58 歳　1 期目 任期満了日： 5.10.8	てづか よしひと 手塚　良人　1 期目 任期満了日： 6.3.23	議　長　ながい あきら 永井 明
	期目 任期満了日：	副議長　たにぐち まさし 谷口 雅史
	期目 任期満了日：	議員定数 15 人　任期満了日 5. 4.29

町名の由来

アイヌ語の「イワオナイ」(硫黄沢)、「イヤウナイ」(熊肉を乾かす沢)、「イェオナイ」(軽石が多い川)から由来したもの。

姉妹・友好等都市提携

上越市(新潟県)、深浦町(青森県)

地域指定状況

低工	過疎	辺地	公園	離島	特豪	山村	農振	半島	特定
○	○	○	国定		○	△	○	○	○

行政区画面積　70.60 ㎢　（道内 174 位）

沿　革

明12　岩内戸長役場設置。
明15　御鉾内町から幌似村、小沢村、老古美村が分立。
明26　御鉾内町から鷹台町が分立。
明33. 7. 1　稲穂崎町、御鉾内町、鷹台町、橘町、堀江町、吹上町、三島町、老古美村の一部が合併し、一級町村制施行、岩内町とする。
〃　野束村外１村戸長役場設置。
明42. 4. 1　野束村、敷島内村が合併し二級町村制施行、島野村とする。
昭30. 4. 1　岩内町、島野村が合併し岩内町設置。

(1) 人口

区　分	人口（人）	人口密度（人/㎢）	増減率（%）	人口割合（%） 15歳未満	15～64歳	65歳以上	世帯数（世帯）	道内順位 H27.10(国調)	
H17.10.1（国調）	15,744	222.9	▲ 5.9	13.4	60.2	26.4	6,853	人口	49
H22.10.1（国調）	14,451	204.6	▲ 8.2	11.5	58.1	30.3	6,555		
H27.10.1（国調）	13,042	184.7	▲ 9.8	10.5	55.6	33.9	6,228	65歳以上	103
R2．1．1（住基）	12,314 （うち外国住民 64 人）			9.3	53.8	36.9	6,743		

(2) 職員数等

普通会計		144 人
	一般行政	128 人
	教　育	16 人
	消　防	0 人
公営企業等		19 人
	うち病院	0 人
計		163 人

(3) 産業構造

産業区分	就業人口（人）	構成比（%）
１次	217	3.5
２次	2,040	32.5
３次	3,946	62.8
計（分類不能含む）	6,281	100.0

(4) 基幹産業の状況等

農業	H30農業生産額(道内シェア) 2.0 億円 (0.02%)	H27経営体数 30	主な農産物 ： 米、野菜
漁業	H30漁業生産額(道内シェア) 7.5 億円 (0.28%)	H30経営体数 44	主な水産物 ： するめいか、ほっけ、さけ、その他の魚類、みずだこ
工業	R1製造品出荷額等(道内シェア) 68.3 億円 (0.11%)	R1事業所数 23	主な製造品 ： 食料品
商業	H26商品販売額(道内シェア) 173.1 億円 (0.11%)	H26事業所数 184	主な特産品 ： 飲料、菓子類、水産加工品、酒類
観光	H30観光客入込数(道内シェア) 37.7 万人 (0.26%)	主な観光資源 ：	岩内岳、岩内温泉、岩内の夜景、雷電・刀掛岩に沈む夕日

(5) 歳入・歳出の状況

（百万円／%）

区　分	H30 決算額	構成比	H29 決算額	構成比	H28 決算額	構成比
歳入合計	7,268	100.0	7,862	100.0	7,837	100.0
地方税	1,206	16.6	1,208	15.4	1,196	15.3
地方交付税	2,650	36.5	2,647	33.7	2,670	34.1
普通交付税	2,379		2,367		2,383	
特別交付税	271		280		287	
寄附金	49	0.7	32	0.4	61	0.8
ふるさと納税	47		30		45	
地方債	826	11.4	1,179	15.0	1,252	16.0
その他	2,537	34.9	2,797	35.6	2,657	33.9
歳出合計	7,258	100.0	7,828	100.0	7,751	100.0
人件費	1,111	15.3	1,105	14.1	1,196	15.4
職員給与	739		736		733	
物件費	1,058	14.6	997	12.7	1,065	13.7
扶助費	801	11.0	820	10.5	837	10.8
公債費	1,084	14.9	1,055	13.5	1,070	13.8
普通建設事業	1,182	16.3	1,245	15.9	597	7.7
その他	2,021	27.9	2,607	33.3	2,986	38.5

(6) 財政指標等

（百万円／%）

項　目	H30 指標値	全道順位	H29 指標値	全道順位
標準財政規模	4,005	76	3,954	79
財政力指数	0.325	42	0.320	42
実質収支	10	177	34	169
単年度収支	▲ 23	121	11	52
経常収支比率	94.8	34	92.0	48
実質赤字比率	－	－	－	－
連結実質赤字比率	－	－	－	－
実質公債費比率	15.2	6	14.2	10
将来負担比率	166.4	2	168.7	3
基金残高合計	848	173	1,110	167
財政調整基金	134	177	142	176
減債基金	15	162	15	165
その他特定目的基金	699	138	953	118
地方債現在高	10,416	53	10,608	55
債務負担行為現在高	9	164	42	149
ラスパイレス指数	96.6	115	96.2	129

(7) 税収

（百万円／%）

区　分	H30 収入済額	徴収率	H29 収入済額	徴収率
市町村民税	582	89.6	576	88.3
個人	507	88.8	493	87.1
法人	75	95.7	83	96.5
固定資産税	380	88.6	376	87.6
土地	67	88.4	73	86.9
家屋	239	88.4	235	87.4
償却	66	88.4	60	87.0
合計	1,206	90.4	1,208	89.5

(8) 教育、医療、福祉

教育	幼稚園	－ ヶ所
	こども園	－ ヶ所
	小学校	2 ヶ所
	中学校	2 ヶ所
	高等学校	1 ヶ所
医療	病院	－ ヶ所
	診療所	－ ヶ所
	歯科	－ ヶ所
福祉	保育所	3 ヶ所
	養護老人ホーム	－ ヶ所
	特養老人ホーム	－ ヶ所
	軽費老人ホーム	－ ヶ所
	生活保護率（被保護人員/人口）	6.32 %

(9) 公共施設等

公民館		－ 施設
図書館		－ 施設
体育館		1 施設
公営住宅		1,398 戸
公園	数	23 ヶ所
	面積	531 ㎢
道路	実延長	108 ㎞
	面積	1,366 ㎢
上水道	料金	2,060 円
	普及率	87.6 %
下水道	料金	3,880 円
	普及率	66.6 %
ごみ処理人口		12,473 人
し尿処理人口		7,353 人

とまりむら
泊村

団体コード： 014036
市町村類型： Ⅰ－２

所 在 地 〒 045-0202 古宇郡泊村大字茅沼村字臼別191番地7
T E L 0135-75-2021
F A X 0135-75-3168
U R L http://www.vill.tomari.hokkaido.jp/
E-mail soumu@vill.hokkaido-tomari.lg.jp

村長	副村長	議会議員	
たかはし てつのり 髙橋 鉄徳 50 歳 1 期目 任期満了日： 6.1.19	かとう てつろう 加藤 哲朗 1 期目 任期満了日： 6.3.31 期目 任期満了日： 期目 任期満了日：	議 長	うるま ふみのり 宇留間 文宣
		副議長	よしだ しげき 吉田 茂樹
		議員定数 8 人	任期満了日 5. 4.30

村名の由来

アイヌ語の「ヘモイトマリ」(マスを寄せる入海)に由来したもの。

姉妹・友好等都市提携

伊方町(愛媛県)

地域指定状況

低工	過疎	辺地	公園	離島	特豪	山村	農振	半島	特定
			国定			○		○	○

行政区画面積 82.28 ㎢ （道内 167 位）

沿 革

明15	茅沼村と臼別村が合併し茅沼村設置。 渋井村と堀株村の一部が合併し堀株村設置。 泊、盃、興志内村戸長役場設置。
明39. 4	堀株、茅沼村を合併。
明42. 4. 1	泊村、盃村、興志内村、茅沼村、堀株村が合併し二級町村制施行、泊村とする。
大12. 4. 1	一級町村制施行。

(1) 人口

区 分	人口（人）	人口密度（人/㎢）	増減率（%）	人口割合（%） 15歳未満	15～64歳	65歳以上	世帯数（世帯）	道内順位 H27.10(国調)	
H17.10.1（国調）	2,185	26.5	7.1	12.6	55.5	31.9	1,036	人口	169
H22.10.1（国調）	1,883	22.9	▲ 13.8	13.6	54.0	32.4	855		
H27.10.1（国調）	1,771	21.5	▲ 5.9	11.0	53.7	35.3	886	65歳以上	86
R2．1．1（住基）	1,613	（うち外国住民 6 人）		8.9	50.9	40.2	899		

(2) 職員数等

普通会計		62 人
	一般行政	60 人
	教 育	2 人
	消 防	0 人
公営企業等		2 人
	うち病院	0 人
計		64 人

(3) 産業構造

産業区分	就業人口（人）	構成比（%）
１次	76	8.6
２次	137	15.4
３次	671	75.6
計（分類不能含む）	887	100.0

(4) 基幹産業の状況等

農業	H30農業生産額(道内シェア) 0.0 億円 (0.00%)	H27経営体数 1	主な農産物 ：
漁業	H30漁業生産額(道内シェア) 3.6 億円 (0.13%)	H30経営体数 37	主な水産物 ： ほたて貝、するめいか、その他の魚類、ぶり、ほっけ
工業	R1製造品出荷額等(道内シェア) 0.0 億円 (0.00%)	R1事業所数 1	主な製造品 ：
商業	H26商品販売額(道内シェア) 16.2 億円 (0.01%)	H26事業所数 22	主な特産品 ： 水産加工品、酒類
観光	H30観光客入込数(道内シェア) 9.2 万人 (0.06%)	主な観光資源 ： 積丹半島と神威岬	

(5) 歳入・歳出の状況

（百万円／%）

区 分	H30 決算額	構成比	H29 決算額	構成比	H28 決算額	構成比
歳入合計	3,974	100.0	4,137	100.0	4,391	100.0
地方税	2,250	56.6	2,397	57.9	2,451	55.8
地方交付税	21	0.5	21	0.5	11	0.3
普通交付税			-		-	
特別交付税	21		21		11	
寄附金	6	0.2	0	0.0	4	0.1
ふるさと納税	0		0		0	
地方債	0	0.0	0	0.0	0	0.0
その他	1,697	42.7	1,719	41.5	1,924	43.8
歳出合計	3,888	100.0	4,047	100.0	4,275	100.0
人件費	502	12.9	493	12.2	502	11.7
職員給与	320		322		325	
物件費	889	22.9	945	23.4	867	20.3
扶助費	166	4.3	175	4.3	180	4.2
公債費	53	1.4	53	1.3	56	1.3
普通建設事業	591	15.2	854	21.1	1,128	26.4
その他	1,687	43.4	1,528	37.8	1,543	36.1

(6) 財政指標等

（百万円／%）

項 目	H30 指標値	全道順位	H29 指標値	全道順位
標準財政規模	2,307	151	2,469	143
財政力指数	1.647	1	1.663	1
実質収支	87	119	89	125
単年度収支	▲ 2	91	▲ 27	129
経常収支比率	41.7	179	42.8	179
実質赤字比率	-	-	-	-
連結実質赤字比率	-	-	-	-
実質公債費比率	0.8	174	0.8	176
将来負担比率	-	-	-	-
基金残高合計	7,340	16	7,014	17
財政調整基金	3,631	6	3,377	9
減債基金	24	157	24	161
その他特定目的基金	3,685	23	3,613	21
地方債現在高	346	179	392	179
債務負担行為現在高	1	173	2	173
ラスパイレス指数	96.7	109	97.1	93

(7) 税収

（百万円／%）

区 分	H30 収入済額	徴収率	H29 収入済額	徴収率
市町村民税	123	98.2	137	98.6
個人	68	96.9	69	97.2
法人	55	100.0	68	100.0
固定資産税	2,108	100.0	2,239	99.9
土地	6	99.5	6	100.0
家屋	466	99.9	480	99.6
償却	1,636	100.0	1,753	100.0
合計	2,250	99.9	2,397	99.8

(8) 教育、医療、福祉

教育	幼稚園	- ヶ所
	こども園	- ヶ所
	小学校	1 ヶ所
	中学校	1 ヶ所
	高等学校	- ヶ所
医療	病院	- ヶ所
	診療所	- ヶ所
	歯科	1 ヶ所
福祉	保育所	1 ヶ所
	養護老人ホーム	1 ヶ所
	特養老人ホーム	1 ヶ所
	軽費老人ホーム	- ヶ所
	生活保護率（被保護人員/人口）	2.40 %

(9) 公共施設等

公民館		1 施設
図書館		- 施設
体育館		1 施設
公営住宅		231 戸
公園	数	- ヶ所
	面積	- ㎢
道路	実延長	42 km
	面積	369 ㎢
上水道	料金	1,720 円
	普及率	99.3 %
下水道	料金	1,660 円
	普及率	99.7 %
ごみ処理人口		1,637 人
し尿処理人口		66 人

かもえないむら

神恵内村

団体コード： 014044
市町村類型： Ⅰ－２

所 在 地 〒 045-0301　古宇郡神恵内村大字神恵内村81番地4
T　E　L 0135-76-5011
F　A　X 0135-76-5544
U　R　L https://www.vill.kamoenai.hokkaido.jp/
E-mail　soumu-1@vill.kamoenai.hokkaido.jp

村長	副村長	議会議員	
たかはし まさゆき 高橋 昌幸 70 歳　5 期目 任期満了日： 4.3.16	いけだ ゆきお 池田 幸雄　2 期目 任期満了日： 4.3.27 期目 任期満了日： 期目 任期満了日：	議　長	いとう きみひさ 伊藤 公尚
		副議長	たなか まさひろ 田中 正浩
		議員定数 8 人	任期満了日 5. 4.30

村名の由来	沿　革
アイヌ語の「カムイ･ナイ」(美しい神の沢)に由来したもの。	明12　神恵内外１村戸長役場設置。 〃　珊内村戸長役場設置。 明21　神恵内外１村戸長役場と珊内村戸長役場が神恵内戸長役場に統合。 明39．４．１　神恵内村、赤石村、珊内村が合併し二級町村制施行、神恵内村とする。

姉妹・友好等都市提携

－

地域指定状況

低工	過疎	辺地	公園	離島	特豪	山村	農振	半島	特定
	○		国定		○	○		○	○

行政区画面積　147.80 ㎢　（道内　148　位）

(1) 人口

区　分	人口（人）	人口密度（人/㎢）	増減率（%）	人口割合（%） 15歳未満	15～64歳	65歳以上	世帯数（世帯）	道内順位 H27.10(国調)	
H17.10.1（国調）	1,319	8.9	▲ 0.5	8.2	52.8	39.0	612	人口	178
H22.10.1（国調）	1,122	7.6	▲ 14.9	8.9	48.0	43.1	473		
H27.10.1（国調）	1,004	6.8	▲ 10.5	7.8	46.6	45.6	434	65歳以上	6
R2．1．1（住基）	840 （うち外国住民　2　人）			8.6	47.0	44.4	472		

(2) 職員数等

普通会計	38 人
一般行政	35 人
教　育	3 人
消　防	0 人
公営企業等	1 人
うち病院	0 人
計	39 人

(3) 産業構造

産業区分	就業人口（人）	構成比（%）
１次	87	18.4
２次	54	11.4
３次	331	70.1
計（分類不能含む）	472	100.0

(4) 基幹産業の状況等

農業	H30農業生産額(道内シェア) 0.0　億円　(0.00%)	H27経営体数 －	主な農産物 ： －
漁業	H30漁業生産額(道内シェア) 3.0　億円　(0.11%)	H30経営体数 37	主な水産物 ： その他の魚類、ほたて貝、ほっけ、たら、みずだこ
工業	R1製造品出荷額等(道内シェア) 0.0　億円　(0.00%)	R1事業所数 1	主な製造品 ：
商業	H26商品販売額(道内シェア) 4.0　億円　(0.00%)	H26事業所数 20	主な特産品 ： 水産加工品、菓子類
観光	H30観光客入込数(道内シェア) 19.8　万人　(0.14%)	主な観光資源 ： 積丹半島と神威岬	

(5) 歳入・歳出の状況

（百万円／%）

区　分	H30 決算額	構成比	H29 決算額	構成比	H28 決算額	構成比
歳入合計	2,101	100.0	2,078	100.0	2,169	100.0
地方税	81	3.9	79	3.8	77	3.5
地方交付税	940	44.8	1,005	48.4	1,066	49.2
普通交付税	743		809		873	
特別交付税	198		196		194	
寄附金	2	0.1	2	0.1	5	0.2
ふるさと納税	1		1		1	
地方債	176	8.4	172	8.3	246	11.4
その他	901	42.9	821	39.5	775	35.7
歳出合計	1,967	100.0	1,945	100.0	2,019	100.0
人件費	376	19.1	361	18.6	352	17.4
職員給与	221		209		202	
物件費	533	27.1	557	28.6	513	25.4
扶助費	48	2.4	52	2.7	55	2.7
公債費	169	8.6	159	8.2	148	7.3
普通建設事業	328	16.7	177	9.1	168	8.3
その他	514	26.1	638	32.8	783	38.8

(6) 財政指標等

（百万円／%）

項　目	H30 指標値	全道順位	H29 指標値	全道順位
標準財政規模	881	179	949	179
財政力指数	0.096	177	0.092	177
実質収支	134	86	124	92
単年度収支	10	64	▲ 19	122
経常収支比率	91.3	63	90.6	60
実質赤字比率	－	－	－	－
連結実質赤字比率	－	－	－	－
実質公債費比率	4.6	159	4.5	159
将来負担比率	－	－	－	－
基金残高合計	1,752	136	1,971	129
財政調整基金	322	164	376	163
減債基金	0	173	0	173
その他特定目的基金	1,429	92	1,595	81
地方債現在高	1,681	178	1,664	178
債務負担行為現在高	0	175	0	175
ラスパイレス指数	98.3	52	96.5	115

(7) 税収

（百万円／%）

区　分	H30 収入済額	徴収率	H29 収入済額	徴収率
市町村民税	47	93.6	43	91.5
個人	43	93.1	40	90.9
法人	4	100.0	3	100.0
固定資産税	28	89.1	29	90.6
土地	1	79.2	1	100.0
家屋	14	82.0	15	83.3
償却	11	100.0	12	100.0
合計	81	92.4	79	92.9

(8) 教育、医療、福祉

教育	幼稚園	－ ヶ所
	こども園	－ ヶ所
	小学校	1 ヶ所
	中学校	1 ヶ所
	高等学校	－ ヶ所
医療	病院	－ ヶ所
	診療所	1 ヶ所
	歯科	1 ヶ所
福祉	保育所	1 ヶ所
	養護老人ホーム	－ ヶ所
	特養老人ホーム	－ ヶ所
	軽費老人ホーム	－ ヶ所
	生活保護率（被保護人員/人口）	4.66 %

(9) 公共施設等

公民館		－ 施設
図書館		－ 施設
体育館		1 施設
公営住宅		62 戸
公園	数	－ ヶ所
	面積	－ ㎢
道路	実延長	61 km
	面積	420 ㎢
上水道	料金	2,100 円
	普及率	96.5 %
下水道	料金	－ 円
	普及率	－ %
ごみ処理人口		849 人
し尿処理人口		526 人

しゃこたんちょう
積丹町

団体コード： 014052
市町村類型： Ⅰ－０

所 在 地 〒 046-0292　積丹郡積丹町大字美国町字船澗48番地
T E L 0135-44-2111
F A X 0135-44-2125
U R L http://www.town.shakotan.hokkaido.jp/
E-mail soumu@town.shakotan.lg.jp

町長	副町長	議会議員
	おくやま ひとし　3 期目 奥山 均　任期満了日： 5.4.10	議　長　やまもと しゅんぞう　山本 俊三
まつい ひでき 松井 秀紀 73 歳　4 期目 任期満了日： 6.6.15	期目 任期満了日：	副議長　かいた かずよし　海田 一時
	期目 任期満了日：	議員定数 9 人　任期満了日 3. 9.29

町名の由来

アイヌ語の「シャク」(夏)と「コタン」(村または郷土)の二語を合わせたもの。

姉妹・友好等都市提携

シーサイド(アメリカ)、香美市(高知県)

地域指定状況

低工	過疎	辺地	公園	離島	特豪	山村	農振	半島	特定
	○	○	国定		○	△	○	○	○

行政区画面積　238.14 ㎢　（道内　121　位）

沿　革

明５	積丹郡戸長役場設置。
明13	美国郡戸長役場、日司村戸長役場、来岸村戸長役場設置。
明22	日司村戸長役場、来岸村戸長役場が野塚村外７村戸長役場に統合。
明35．４．１	小泊村、船澗村、厚苫村、婦美村、幌武意村が合併し二級町村制施行、美国村とする。
明36	野塚村外７村戸長役場が入舸村外３村戸長役場と余別村外３村戸長役場に分離。
明39．４．１	西河村、来岸村、余別村、神岬村が合併し二級町村制施行、余別村とする。
〃	出岬村、入舸村、日司村、野塚村が合併し二級町村制施行、入舸村とする。
明42．４．１	一級町村制施行、美国町とする。
大13．４．１	一級町村制施行、余別村とする。
昭31．９．30	美国町、入舸村、余別村が合併し積丹町設置。

(1) 人口

区　分	人口（人）	人口密度（人/㎢）	増減率（%）	人口割合（%） 15歳未満	15～64歳	65歳以上	世帯数（世帯）	道内順位 H27.10(国調)	
H17.10.1（国調）	2,860	12.0	▲ 9.2	9.6	53.0	37.4	1,253	人口	164
H22.10.1（国調）	2,516	10.6	▲ 12.0	8.7	51.1	40.3	1,175		
H27.10.1（国調）	2,115	8.9	▲ 15.9	9.0	47.1	43.8	994	65歳以上	9
R2．1．1（住基）	1,981 （うち外国住民　3　人）			7.4	44.7	47.9	1,075		

(2) 職員数等

普通会計	55 人
一般行政	49 人
教　育	6 人
消　防	0 人
公営企業等	6 人
うち病院	0 人
計	61 人

(3) 産業構造

産業区分	就業人口（人）	構成比（%）
１次	303	29.1
２次	141	13.5
３次	566	54.3
計（分類不能含む）	1,043	100.0

(4) 基幹産業の状況等

農業	H30農業生産額(道内シェア) 4.6　億円　(0.04%)	H27経営体数 36	主な農産物　：野菜、いも類、雑穀
漁業	H30漁業生産額(道内シェア) 13.0　億円　(0.48%)	H30経営体数 140	主な水産物　：するめいか、ほっけ、いかなご、たら、ぶり
工業	R1製造品出荷額等(道内シェア) 0.0　億円　(0.00%)	R1事業所数 2	主な製造品　：
商業	H26商品販売額(道内シェア) 28.6　億円　(0.02%)	H26事業所数 31	主な特産品　：飲料、菓子類、水産加工品、乳製品、酒類
観光	H30観光客入込数(道内シェア) 103.7　万人　(0.71%)	主な観光資源	：積丹半島と神威岬、島武意海岸、積丹のニシン文化遺産と遺構

(5) 歳入・歳出の状況

（百万円／%）

区　分	H30 決算額	構成比	H29 決算額	構成比	H28 決算額	構成比
歳入合計	3,170	100.0	2,957	100.0	3,193	100.0
地方税	166	5.2	173	5.8	171	5.3
地方交付税	1,564	49.4	1,659	56.1	1,727	54.1
普通交付税	1,399		1,492		1,567	
特別交付税	165		167		159	
寄附金	48	1.5	64	2.2	52	1.6
ふるさと納税	48		64		51	
地方債	322	10.2	323	10.9	369	11.6
その他	1,069	33.7	739	25.0	875	27.4
歳出合計	3,144	100.0	2,858	100.0	3,030	100.0
人件費	556	17.7	585	20.5	577	19.1
職員給与	337		358		357	
物件費	515	16.4	546	19.1	585	19.3
扶助費	97	3.1	94	3.3	122	4.0
公債費	335	10.7	331	11.6	335	11.1
普通建設事業	750	23.8	338	11.8	448	14.8
その他	892	28.4	962	33.7	962	31.8

(6) 財政指標等

（百万円／%）

項　目	H30 指標値	全道順位	H29 指標値	全道順位
標準財政規模	1,683	169	1,776	169
財政力指数	0.107	174	0.102	174
実質収支	24	171	70	138
単年度収支	▲ 47	143	▲ 92	159
経常収支比率	91.6	61	91.5	51
実質赤字比率	－	－	－	－
連結実質赤字比率	－	－	－	－
実質公債費比率	9.9	68	10.2	59
将来負担比率	73.9	38	70.8	44
基金残高合計	1,000	167	946	174
財政調整基金	300	167	300	170
減債基金	443	70	412	78
その他特定目的基金	257	171	233	173
地方債現在高	3,559	165	3,555	161
債務負担行為現在高	62	136	56	138
ラスパイレス指数	99.4	14	100.1	6

(7) 税収

（百万円／%）

区　分	H30 収入済額	徴収率	H29 収入済額	徴収率
市町村民税	74	84.4	76	83.5
個人	65	82.7	68	82.9
法人	9	99.4	9	100.0
固定資産税	62	89.7	64	90.1
土地	11	89.4	12	85.7
家屋	33	89.4	34	89.5
償却	16	89.4	16	88.9
合計	166	88.7	173	88.3

(8) 教育、医療、福祉

教育	幼稚園	－ ヶ所
	こども園	－ ヶ所
	小学校	4 ヶ所
	中学校	1 ヶ所
	高等学校	－ ヶ所
医療	病院	－ ヶ所
	診療所	－ ヶ所
	歯科	－ ヶ所
福祉	保育所	2 ヶ所
	養護老人ホーム	－ ヶ所
	特養老人ホーム	－ ヶ所
	軽費老人ホーム	－ ヶ所
	生活保護率（被保護人員/人口）	4.38 %

(9) 公共施設等

公民館		－ 施設
図書館		－ 施設
体育館		－ 施設
公営住宅		107 戸
公園	数	－ ヶ所
	面積	－ ㎢
道路	実延長	87 km
	面積	1,041 ㎢
上水道	料金	2,580 円
	普及率	78.8 %
下水道	料金	3,560 円
	普及率	24.1 %
ごみ処理人口		2,027 人
し尿処理人口		1,097 人

ふるびらちょう
古平町

団体コード： 014061
市町村類型： Ⅰ－1

所 在 地 〒 046-0192　古平郡古平町大字浜町40番地4
T　E　L 0135-42-2181
F　A　X 0135-42-3583
U　R　L http://www.town.furubira.lg.jp/
E-mail information@town.furubira.lg.jp

町長	副町長	議会議員
さだむら ひでゆき 貞村 英之 62 歳　1 期目 任期満了日： 3.5.19	さとう まさき 佐藤 昌紀　1 期目 任期満了日： 3.6.19 期目 任期満了日： 期目 任期満了日：	議　長：ほり きよし 堀 清 副議長：いわま おさむ 岩間 修身 議員定数 10 人　任期満了日 5. 4.30

町名の由来

アイヌ語の「フレーピラ」(赤い崖)、「フルピラ」(小山の崖)、「クルピラ」(模様のある岩山)から由来したもの。

姉妹・友好等都市提携

－

地域指定状況

低工	過疎	辺地	公園	離島	特豪	山村	農振	半島	特定
	○		国定		○	○	○	○	○

行政区画面積　188.36 ㎢　（道内　138　位）

沿　革

明12	入船町と新地町を分割して丸山町を設置。
〃	垂美村を湊町と改称。
〃	浜中村と浜町と改称。
明13	沖村・歌棄村・沢江村戸長役場設置。
〃	浜町・港町戸長役場設置。
〃	入船町、新地町、丸山町・群来村戸長役場設置。
明22	浜町外４町４村戸長役場設置。
明35．4．1	沖村、歌棄村、沢江村、浜町、港町、新地町、入船町、丸山町、群来村が合併し二級町村制施行、古平町とする。
明40．4．1	一級町村制施行。

(1) 人口

区　分	人口（人）	人口密度（人/㎢）	増減率（%）	人口割合（%） 15歳未満	15～64歳	65歳以上	世帯数（世帯）	道内順位 H27.10(国調)	
H17.10.1（国調）	4,021	21.3	▲ 6.9	8.8	58.5	32.7	1,679	人口	139
H22.10.1（国調）	3,611	19.2	▲ 10.2	7.7	55.4	36.8	1,588		
H27.10.1（国調）	3,188	16.9	▲ 11.7	7.9	51.5	40.6	1,446	65歳以上	25
R2．1．1（住基）	3,015	（うち外国住民 54 人）		8.0	47.7	44.3	1,750		

(2) 職員数等

普通会計	69 人
一般行政	61 人
教　育	8 人
消　防	0 人
公営企業等	5 人
うち病院	0 人
計	74 人

(3) 産業構造

産業区分	就業人口（人）	構成比（%）
１次	224	14.2
２次	467	29.7
３次	882	56.0
計（分類不能含む）	1,574	100.0

(4) 基幹産業の状況等

農業	H30農業生産額(道内シェア) 1.8 億円 (0.01%)	H27経営体数 17	主な農産物 ： 野菜、米
漁業	H30漁業生産額(道内シェア) 14.7 億円 (0.54%)	H30経営体数 55	主な水産物 ： ほっけ、みずだこ、すけとうだら、たら、するめいか
工業	R1製造品出荷額等(道内シェア) 40.6 億円 (0.06%)	R1事業所数 7	主な製造品 ：
商業	H26商品販売額(道内シェア) 18.4 億円 (0.01%)	H26事業所数 44	主な特産品 ： 水産加工品、菓子類
観光	H30観光客入込数(道内シェア) 8.5 万人 (0.06%)	主な観光資源 ： 積丹半島と神威岬	

(5) 歳入・歳出の状況

（百万円／%）

区　分	H30 決算額	構成比	H29 決算額	構成比	H28 決算額	構成比
歳入合計	3,427	100.0	4,217	100.0	4,286	100.0
地方税	214	6.3	210	5.0	210	4.9
地方交付税	1,841	53.7	1,860	44.1	1,919	44.8
普通交付税	1,677		1,698		1,750	
特別交付税	164		162		168	
寄附金	179	5.2	451	10.7	513	12.0
ふるさと納税	174		449		510	
地方債	159	4.6	489	11.6	351	8.2
その他	1,034	30.2	1,207	28.6	1,294	30.2
歳出合計	3,291	100.0	4,166	100.0	4,186	100.0
人件費	537	16.3	531	12.8	558	13.3
職員給与	337		328		330	
物件費	657	20.0	873	21.0	858	20.5
扶助費	444	13.5	475	11.4	492	11.8
公債費	402	12.2	440	10.6	436	10.4
普通建設事業	130	4.0	640	15.4	765	18.3
その他	1,121	34.1	1,208	29.0	1,076	25.7

(6) 財政指標等

（百万円／%）

項　目	H29 指標値	全道順位	H29 指標値	全道順位
標準財政規模	2,024	161	2,046	162
財政力指数	0.116	169	0.116	167
実質収支	6	178	39	164
単年度収支	▲ 33	130	▲ 52	144
経常収支比率	88.9	89	90.9	59
実質赤字比率	－	－	－	－
連結実質赤字比率	－	－	－	－
実質公債費比率	9.5	74	9.1	83
将来負担比率	6.6	105	17.9	89
基金残高合計	1,795	131	1,813	138
財政調整基金	632	122	762	107
減債基金	303	97	305	104
その他特定目的基金	860	125	746	132
地方債現在高	3,839	155	4,062	149
債務負担行為現在高	2,500	24	0	175
ラスパイレス指数	95.4	156	96.7	108

(7) 税収

（百万円／%）

区　分	H30 収入済額	徴収率	H29 収入済額	徴収率
市町村民税	94	89.5	90	87.4
個人	79	87.8	78	86.7
法人	15	99.6	13	100.0
固定資産税	82	90.6	80	89.9
土地	11	90.5	13	86.7
家屋	53	90.5	50	89.3
償却	17	90.5	15	88.2
合計	214	91.1	210	89.7

(8) 教育、医療、福祉

教育	幼稚園	－ ヶ所
	こども園	1 ヶ所
	小学校	1 ヶ所
	中学校	1 ヶ所
	高等学校	－ ヶ所
医療	病院	－ ヶ所
	診療所	1 ヶ所
	歯科	－ ヶ所
福祉	保育所	1 ヶ所
	養護老人ホーム	－ ヶ所
	特養老人ホーム	－ ヶ所
	軽費老人ホーム	－ ヶ所
	生活保護率（被保護人員/人口）	3.20 %

(9) 公共施設等

公民館		－ 施設
図書館		－ 施設
体育館		2 施設
公営住宅		226 戸
公園	数	10 ヶ所
	面積	51 ㎢
道路	実延長	69 km
	面積	612 ㎢
上水道	料金	2,740 円
	普及率	97.6 %
下水道	料金	4,000 円
	普及率	82.8 %
ごみ処理人口		3,092 人
し尿処理人口		1,397 人

にきちょう 仁木町

団体コード： 014079
市町村類型： Ⅰ－０

所 在 地 〒 048-2492　余市郡仁木町西町1丁目36番地1
T E L 0135-32-2511
F A X 0135-32-2700
U R L http://www.town.niki.hokkaido.jp/
E-mail soumu02-niki@town.niki.hokkaido.jp

町長	副町長	議会議員
さとう せいいちろう 佐藤 聖一郎 44 歳　2 期目 任期満了日： 3.5.12	はやし こうじ　1 期目 林 幸治　任期満了日： 3.8.26 期目 任期満了日： 期目 任期満了日：	議　長：よこぜき かずお 横関 一雄 副議長：みやもと みきお 宮本 幹夫 議員定数 9 人　任期満了日 5. 8. 9

町名の由来

当地への最初の集団移住提唱者「仁木 竹吉」の名前に由来したもの。

姉妹・友好等都市提携

－

地域指定状況

低工	過疎	辺地	公園	離島	特豪	山村	農振	半島	特定
	○	○			○	○	○	○	○

行政区画面積　167.96 ㎢　（道内 144 位）

沿　革

明13	仁木村設置。
明16	大江村設置。
明18	仁木村外２村戸長役場設置。
明32	赤井川村戸長役場設置。
明35．４．１	仁木村、大江村、山道村が合併し二級町村制施行、大江村とする。
大４．４．１	一級町村制施行。
大14	一部を余市町に編入。
昭39．11．１	町制施行、仁木町と改称。

(1) 人口

区　分	人口（人）	人口密度（人/㎢）	増減率（%）	人口割合（%） 15歳未満	15～64歳	65歳以上	世帯数（世帯）	道内順位 H27.10(国調)	
H17.10.1（国調）	3,967	23.6	▲ 3.5	11.6	57.7	30.7	1,499	人口	132
H22.10.1（国調）	3,800	22.6	▲ 4.2	10.4	56.3	33.2	1,493		
H27.10.1（国調）	3,498	20.8	▲ 7.9	10.0	52.8	37.2	1,480	65歳以上	62
R2．1．1（住基）	3,251	（うち外国住民 18 人）		10.9	48.4	40.8	1,685		

(2) 職員数等

普通会計	63 人
一般行政	56 人
教　育	7 人
消　防	0 人
公営企業等	5 人
うち病院	0 人
計	68 人

(3) 産業構造

産業区分	就業人口（人）	構成比（%）
１次	949	50.7
２次	128	6.8
３次	779	41.6
計（分類不能含む）	1,873	100.0

(4) 基幹産業の状況等

農業	H30農業生産額(道内シェア) 40.3 億円 (0.32%)	H27経営体数 322	主な農産物：野菜、果実、米、その他作物、花き
漁業	H30漁業生産額(道内シェア) － 億円 (0.00%)	H30経営体数 －	主な水産物：－
工業	R1製造品出荷額等(道内シェア) 96.9 億円 (0.15%)	R1事業所数 7	主な製造品：飲料・たばこ・飼料
商業	H26商品販売額(道内シェア) 25.2 億円 (0.02%)	H26事業所数 45	主な特産品：飲料、菓子類、農産加工品
観光	H30観光客入込数(道内シェア) 21.1 万人 (0.15%)	主な観光資源：観光農園	

(5) 歳入・歳出の状況

（百万円／%）

区　分	H30 決算額	構成比	H29 決算額	構成比	H28 決算額	構成比
歳入合計	3,315	100.0	4,769	100.0	3,562	100.0
地方税	321	9.7	312	6.6	316	8.9
地方交付税	1,759	53.1	1,786	37.4	1,866	52.4
普通交付税	1,609		1,633		1,715	
特別交付税	150		153		151	
寄附金	44	1.3	66	1.4	84	2.4
ふるさと納税	44		65		83	
地方債	253	7.6	757	15.9	263	7.4
その他	939	28.3	1,848	38.8	1,031	29.0
歳出合計	3,280	100.0	4,749	100.0	3,532	100.0
人件費	558	17.0	561	11.8	548	15.5
職員給与	347		348		342	
物件費	519	15.8	514	10.8	511	14.5
扶助費	319	9.7	340	7.2	359	10.2
公債費	469	14.3	458	9.7	475	13.5
普通建設事業	334	10.2	1,767	37.2	353	10.0
その他	1,081	33.0	1,108	23.3	1,285	36.4

(6) 財政指標等

（百万円／%）

項　目	H30 指標値	全道順位	H29 指標値	全道順位
標準財政規模	2,117	155	2,146	155
財政力指数	0.169	133	0.162	135
実質収支	32	166	21	173
単年度収支	11	63	▲ 9	100
経常収支比率	88.5	93	88.2	81
実質赤字比率	－	－	－	－
連結実質赤字比率	－	－	－	－
実質公債費比率	9.4	76	9.4	77
将来負担比率	5.3	108	0.7	112
基金残高合計	1,784	132	1,859	136
財政調整基金	663	115	716	118
減債基金	891	36	891	36
その他特定目的基金	230	174	252	171
地方債現在高	3,692	159	3,877	156
債務負担行為現在高	6	166	5	171
ラスパイレス指数	97.5	76	97.5	77

(7) 税収

（百万円／%）

区　分	H30 収入済額	徴収率	H29 収入済額	徴収率
市町村民税	146	99.1	138	97.9
個人	127	99.0	119	98.3
法人	20	99.5	19	95.0
固定資産税	143	98.5	142	97.9
土地	30	96.8	31	96.9
家屋	58	98.0	58	98.3
償却	53	100.0	52	100.0
合計	321	98.9	312	97.8

(8) 教育、医療、福祉

教育	幼稚園	－ ヶ所
	こども園	－ ヶ所
	小学校	2 ヶ所
	中学校	2 ヶ所
	高等学校	－ ヶ所
医療	病院	－ ヶ所
	診療所	1 ヶ所
	歯科	－ ヶ所
福祉	保育所	2 ヶ所
	養護老人ホーム	－ ヶ所
	特養老人ホーム	－ ヶ所
	軽費老人ホーム	－ ヶ所
	生活保護率（被保護人員/人口）	1.40 %

(9) 公共施設等

公民館		－ 施設
図書館		－ 施設
体育館		－ 施設
公営住宅		201 戸
公園	数	3 ヶ所
	面積	87 ㎢
道路	実延長	133 ㎞
	面積	1,346 ㎢
上水道	料金	2,430 円
	普及率	92.0 %
下水道	料金	－ 円
	普及率	－ %
ごみ処理人口		3,332 人
し尿処理人口		1,884 人

よいちちょう
余市町

団体コード： 014087
市町村類型： Ⅳ－２

所 在 地 〒 046-8546　余市郡余市町朝日町26番地
T　E　L 0135-21-2111
F　A　X 0135-21-2144
U　R　L http://www.town.yoichi.hokkaido.jp/
E-mail　soumu@town.yoichi.hokkaido.jp

町長	副町長	議会議員	
さいとう けいすけ 齊藤 啓輔 38 歳　1 期目 任期満了日： 4.9.4	ほそやま としき 細山 俊樹　1 期目 任期満了日： 4.11.6	議　長	なかい としお 中井 寿夫
	期目 任期満了日：	副議長	つちや みなこ 土屋 美奈子
	期目 任期満了日：	議員定数 18 人	任期満了日 5. 8.18

町名の由来	沿　革
アイヌ語の「ユウヲチ」(温泉のある所)に由来したもの。	明4　黒川村、山田村設置。 明５　余市郡戸長役場設置。 明17　仁木外２村戸長役場分離。 明18　浜中町外６町５村戸長役場設置。 明33．７．１　浜中町、沢町、富沢町、中町、梅川町、琴平町、山臼町、大川町、畚部村、黒川村、山田村、沖村が合併し一級町村制施行、余市町とする。 大14　大江村の一部を編入。
姉妹・友好等都市提携	
イースト・ダンバートンシャイア(イギリス)、会津若松市(福島県)、五條市(奈良県)	

地域指定状況									
低工	過疎	辺地	公園	離島	特豪	山村	農振	半島	特定
	○		国定				○	○	
行政区画面積	140.59 ㎢　（道内　150　位）								

(1) 人口

区　分	人口（人）	人口密度（人/㎢）	増減率（%）	人口割合（%） 15歳未満	15～64歳	65歳以上	世帯数（世帯）	道内順位 H27.10(国調)	
H17.10.1（国調）	22,734	161.7	▲ 4.0	12.0	59.9	28.1	9,310	人口	38
H22.10.1（国調）	21,258	151.2	▲ 6.5	11.2	57.5	31.4	9,051		
H27.10.1（国調）	19,607	139.5	▲ 7.8	10.2	53.4	36.4	8,769	65歳以上	73
R2．1．1（住基）	18,564	（うち外国住民　155　人）		9.5	51.0	39.4	9,844		

(2) 職員数等

普通会計		172 人
	一般行政	149 人
	教　育	23 人
	消　防	0 人
公営企業等		29 人
	うち病院	0 人
計		201 人

(3) 産業構造

産業区分	就業人口（人）	構成比（%）
１次	1,488	16.6
２次	1,491	16.7
３次	5,932	66.4
計（分類不能含む）	8,938	100.0

(4) 基幹産業の状況等

農業	H30農業生産額(道内シェア) 43.0　億円　(0.34%)	H27経営体数 364	主な農産物	： 果実、野菜、米、いも類
漁業	H30漁業生産額(道内シェア) 13.4　億円　(0.49%)	H30経営体数 45	主な水産物	： あかがれい、ほっけ、ぶり、するめいか、みずだこ
工業	R1製造品出荷額等(道内シェア) 85.0　億円　(0.13%)	R1事業所数 34	主な製造品	： 食料品、飲料・たばこ・飼料
商業	H26商品販売額(道内シェア) 296.6　億円　(0.18%)	H26事業所数 197	主な特産品	： 飲料、菓子類、水産加工品、酒類
観光	H30観光客入込数(道内シェア) 108.5　万人　(0.74%)		主な観光資源	： 観光農園、ヴィンヤード

(5) 歳入・歳出の状況

（百万円／%）

区　分	H30 決算額	構成比	H29 決算額	構成比	H28 決算額	構成比
歳入合計	9,024	100.0	8,779	100.0	9,075	100.0
地方税	1,778	19.7	1,795	20.4	1,812	20.0
地方交付税	3,574	39.6	3,627	41.3	3,731	41.1
普通交付税	3,264		3,295		3,392	
特別交付税	310		332		339	
寄附金	107	1.2	61	0.7	7	0.1
ふるさと納税	107		59		4	
地方債	747	8.3	467	5.3	513	5.7
その他	2,819	31.2	2,829	32.2	3,013	33.2
歳出合計	8,814	100.0	8,628	100.0	8,773	100.0
人件費	1,575	17.9	1,593	18.5	1,590	18.1
職員給与	1,014		1,027		1,011	
物件費	1,052	11.9	1,050	12.2	972	11.1
扶助費	1,493	16.9	1,472	17.1	1,476	16.8
公債費	702	8.0	791	9.2	865	9.9
普通建設事業	509	5.8	291	3.4	390	4.5
その他	3,484	39.5	3,431	39.8	3,479	39.7

(6) 財政指標等

（百万円／%）

項　目	H30 指標値	全道順位	H29 指標値	全道順位
標準財政規模	5,653	50	5,733	50
財政力指数	0.341	40	0.336	40
実質収支	210	49	151	80
単年度収支	59	20	▲ 152	168
経常収支比率	96.4	20	97.8	8
実質赤字比率	－	－	－	－
連結実質赤字比率	－	－	－	－
実質公債費比率	9.9	68	10.3	56
将来負担比率	82.6	27	81.0	28
基金残高合計	910	171	1,042	171
財政調整基金	407	159	521	147
減債基金	83	141	92	141
その他特定目的基金	420	158	429	163
地方債現在高	6,691	97	6,594	100
債務負担行為現在高	1,037	48	225	94
ラスパイレス指数	98.2	57	98.4	46

(7) 税収

（百万円／%）

区　分	H30 収入済額	徴収率	H29 収入済額	徴収率
市町村民税	771	94.8	768	94.5
個人	666	94.2	656	93.7
法人	105	99.0	112	99.1
固定資産税	664	90.4	673	89.5
土地	135	90.3	137	89.5
家屋	425	90.3	441	89.5
償却	99	90.3	91	89.2
合計	1,778	92.4	1,795	91.8

(8) 教育、医療、福祉

教育	幼稚園	－ ヶ所
	こども園	－ ヶ所
	小学校	4 ヶ所
	中学校	3 ヶ所
	高等学校	1 ヶ所
医療	病院	－ ヶ所
	診療所	－ ヶ所
	歯科	－ ヶ所
福祉	保育所	2 ヶ所
	養護老人ホーム	－ ヶ所
	特養老人ホーム	－ ヶ所
	軽費老人ホーム	－ ヶ所
	生活保護率（被保護人員/人口）	3.88 %

(9) 公共施設等

公民館		1 施設
図書館		1 施設
体育館		1 施設
公営住宅		569 戸
公園	数	53 ヶ所
	面積	282 ㎢
道路	実延長	217 km
	面積	2,635 ㎢
上水道	料金	2,636 円
	普及率	97.6 %
下水道	料金	4,300 円
	普及率	81.2 %
ごみ処理人口		18,675 人
し尿処理人口		4,335 人

あかいがわむら 赤井川村

団体コード： 014095
市町村類型： Ⅰ－０

所 在 地 〒 046-0592　余市郡赤井川村字赤井川74番地2
T E L 0135-34-6211
F A X 0135-34-6644
U R L https://www.akaigawa.com/
E-mail soum1@akaigawa.com

村長	副村長	議会議員	
ばば もとむ 馬場 希 59 歳　1 期目 任期満了日： 5.4.26	おおいし かずあき 大石 和朗　1 期目 任期満了日： 5.5.22	議 長	いわい ひであき 岩井 英明
	期目 任期満了日：	副議長	やまぐち よしゆき 山口 芳之
	期目 任期満了日：	議員定数 8 人	任期満了日 5. 5.21

村名の由来	沿　革
アイヌ語の「フレ･ペツ」(赤い川)に由来したもの。	明16　大江村に属する。 明32　大江村から分村し赤井川村戸長役場設置。 明39．４．１　二級町村制施行、赤井川村とする。

姉妹・友好等都市提携

－

地域指定状況

低工	過疎	辺地	公園	離島	特豪	山村	農振	半島	特定
	○				○	○	○		○

行政区画面積　280.09 ㎢　（道内　111　位）

(1) 人口

区　分	人口（人）	人口密度（人/㎢）	増減率（%）	人口割合（%） 15歳未満	15～64歳	65歳以上	世帯数（世帯）	道内順位 H27.10(国調)	
H17.10.1（国調）	1,310	4.7	▲ 13.4	12.1	62.2	25.6	606	人口	176
H22.10.1（国調）	1,262	4.5	▲ 3.7	13.5	59.1	27.4	619		
H27.10.1（国調）	1,121	4.0	▲ 11.2	12.4	55.1	32.5	534	65歳以上	113
R2．1．1（住基）	1,273	（うち外国住民　179　人）		10.6	60.0	29.4	752		

(2) 職員数等

普通会計	39 人
一般行政	36 人
教　育	3 人
消　防	0 人
公営企業等	5 人
うち病院	0 人
計	44 人

(3) 産業構造

産業区分	就業人口（人）	構成比（%）
１次	225	35.0
２次	71	11.1
３次	346	53.9
計（分類不能含む）	642	100.0

(4) 基幹産業の状況等

農業	H30農業生産額(道内シェア) 7.1 億円 (0.06%)	H27経営体数 109	主な農産物 ： 野菜、米、いも類、果実、豆類
漁業	H30漁業生産額(道内シェア) － 億円 (0.00%)	H30経営体数 －	主な水産物 ： －
工業	R1製造品出荷額等(道内シェア) 0.0 億円 (0.00%)	R1事業所数 2	主な製造品 ：
商業	H26商品販売額(道内シェア) 4.4 億円 (0.00%)	H26事業所数 7	主な特産品 ： 乳製品、飲料、農産加工品、畜産加工品
観光	H30観光客入込数(道内シェア) 113.3 万人 (0.78%)	主な観光資源 ：	

(5) 歳入・歳出の状況

（百万円／%）

区　分	H30 決算額	構成比	H29 決算額	構成比	H28 決算額	構成比
歳入合計	2,317	100.0	2,675	100.0	2,372	100.0
地方税	323	14.0	309	11.6	305	12.9
地方交付税	1,012	43.7	1,075	40.2	1,106	46.7
普通交付税	896		957		1,000	
特別交付税	116		119		106	
寄附金	151	6.5	130	4.9	58	2.4
ふるさと納税	151		128		57	
地方債	124	5.3	327	12.2	294	12.4
その他	707	30.5	833	31.2	609	25.7
歳出合計	2,280	100.0	2,565	100.0	2,262	100.0
人件費	358	15.7	351	13.7	352	15.5
職員給与	194		186		185	
物件費	537	23.5	491	19.1	428	18.9
扶助費	62	2.7	66	2.6	71	3.2
公債費	234	10.3	216	8.4	203	9.0
普通建設事業	265	11.6	444	17.3	550	24.3
その他	825	36.2	998	38.9	658	29.1

(6) 財政指標等

（百万円／%）

項　目	H30 指標値	全道順位	H29 指標値	全道順位
標準財政規模	1,307	177	1,353	177
財政力指数	0.226	93	0.214	95
実質収支	22	173	90	123
単年度収支	▲ 68	153	▲ 14	112
経常収支比率	100.4	5	92.3	44
実質赤字比率	－	－	－	－
連結実質赤字比率	－	－	－	－
実質公債費比率	5.8	147	5.0	153
将来負担比率	－	－	－	－
基金残高合計	1,280	158	1,426	156
財政調整基金	167	175	320	167
減債基金	123	132	123	133
その他特定目的基金	991	116	984	117
地方債現在高	2,402	175	2,500	174
債務負担行為現在高	105	123	118	115
ラスパイレス指数	97.1	95	97.1	93

(7) 税収

（百万円／%）

区　分	H30 収入済額	徴収率	H29 収入済額	徴収率
市町村民税	70	95.5	67	93.1
個人	46	93.2	47	92.2
法人	24	100.0	21	100.0
固定資産税	236	99.5	219	92.4
土地	28	97.7	35	94.6
家屋	158	99.6	152	92.1
償却	47	99.9	30	93.8
合計	323	98.4	309	93.1

(8) 教育、医療、福祉

教育	幼稚園	－ ヶ所
	こども園	－ ヶ所
	小学校	2 ヶ所
	中学校	1 ヶ所
	高等学校	－ ヶ所
医療	病院	－ ヶ所
	診療所	1 ヶ所
	歯科	－ ヶ所
福祉	保育所	1 ヶ所
	養護老人ホーム	－ ヶ所
	特養老人ホーム	－ ヶ所
	軽費老人ホーム	－ ヶ所
	生活保護率（被保護人員/人口）	1.97 %

(9) 公共施設等

公民館		－ 施設
図書館		－ 施設
体育館		1 施設
公営住宅		146 戸
公園	数	－ ヶ所
	面積	－ ㎢
道路	実延長	138 km
	面積	1,690 ㎢
上水道	料金	1,230 円
	普及率	91.9 %
下水道	料金	3,600 円
	普及率	60.3 %
ごみ処理人口		1,243 人
し尿処理人口		277 人

胆振総合振興局

所在地　〒 051-8558　北海道室蘭市海岸町1丁目4番1号むろらん広域センタービル
TEL　0143-24-9900
FAX　0143-23-7272
URL　http://www.iburi.pref.hokkaido.lg.jp/

管内の概要【4市7町】

簡易統計情報	面積（R2.1.1国土地理院）	3,697.16 ㎢
	人口（H27.10.1国勢調査）	401,755 人
	世帯数（H27.10.1国勢調査）	183,546 世帯
	人口密度	108.67 人/㎢
産業構造（就業人口）	１次産業	9,173 人
	２次産業	41,235 人
	３次産業	119,165 人

むろらんし
室蘭市

団体コード： 012050
市町村類型： Ⅱ－３

所 在 地 〒 051-8511　室蘭市幸町1番2号
T　E　L 0143-22-1111
F　A　X 0143-24-7601
U　R　L http://www.city.muroran.lg.jp/
E-mail　info@city.muroran.lg.jp

市長	副市長		議会議員	
あおやま たけし 青山 剛 42 歳　3 期目 任期満了日： 5.4.30	こいずみ けんいち 小泉 賢一	2 期目 任期満了日： 5.5.11	議　長	おだなか みのる 小田中 稔
	すずき たかひろ 鈴木 崇弘	1 期目 任期満了日： 5.6.30	副議長	かしわぎ たかひさ 柏木 隆寿
		期目 任期満了日：	議員定数 21 人	任期満了日 5. 4.30

市名の由来

アイヌ語の「モ･ルエラニ」(小さな坂道の下りたところ)から転訛したもの。

姉妹・友好等都市提携

ノックスビル(アメリカ)、日照(韓国)、静岡市(静岡県)、上越市(新潟県)、宮古島市(沖縄県)

地域指定状況

低工	過疎	辺地	公園	離島	特豪	山村	農振	半島	特定
							○		

行政区画面積　80.88 ㎢　（道内　170　位）

沿　革

明13	戸長役場設置
明15	室蘭村、輪西村、札幌通、浜町を設置。
明23．５．15	室蘭村を元室蘭村と改称。
明26	海岸町、千歳町設置。
明33．４．28	輪西村外２村戸長役場設置。
明33．７．１	札幌通、浜町、本町、千歳町、海岸町、西小路町、葛西町、常盤町、沢町、絵鞍村、輪西村の一部が合併し、一級町村制施行、室蘭町とする。
大７．２．１	室蘭町、輪西村、元室蘭村、千舞鼈村が合併し区制施行。
大11．８．１	市制施行。

(1) 人口

区　分	人口（人）	人口密度（人/㎢）	増減率（%）	人口割合（%） 15歳未満	15～64歳	65歳以上	世帯数（世帯）	道内順位 H27.10(国調)	
H17.10.1（国調）	98,372	1,219.7	▲ 4.8	11.5	62.8	25.7	45,266	人口	11
H22.10.1（国調）	94,535	1,172.2	▲ 3.9	11.1	59.6	29.3	45,029		
H27.10.1（国調）	88,564	1,095.0	▲ 6.3	10.4	55.5	34.1	43,616	65歳以上	99
R2．1．1（住基）	82,977	（うち外国住民　445　人）		9.7	52.9	37.4	45,534		

(2) 職員数等

普通会計		529 人
	一般行政	354 人
	教　育	36 人
	消　防	139 人
公営企業等		595 人
	うち病院	524 人
計		1,124 人

(3) 産業構造

産業区分	就業人口（人）	構成比（%）
１次	351	0.9
２次	9,384	25.2
３次	26,169	70.2
計（分類不能含む）	37,286	100.0

(4) 基幹産業の状況等

農業	H30農業生産額(道内シェア) 4.8　億円　(0.04%)	H27経営体数 19	主な農産物：野菜
漁業	H30漁業生産額(道内シェア) 30.1　億円　(1.10%)	H30経営体数 49	主な水産物：すけとうだら、するめいか、そうはち、たら、ほたて貝
工業	R1製造品出荷額等(道内シェア) 7,044.1　億円　(11.13%)	R1事業所数 123	主な製造品：鉄鋼業、金属製品、化学工業、窯業・土石製品、生産用機械器具
商業	H26商品販売額(道内シェア) 2,130.8　億円　(1.30%)	H26事業所数 800	主な特産品：菓子類、畜産加工品、乳製品、めん類、工芸・クラフト品
観光	H30観光客入込数(道内シェア) 124.2　万人　(0.85%)	主な観光資源：旧室蘭駅舎、宮蘭航路、東蝦夷地南部藩陣屋跡モロラン陣屋跡	

(5) 歳入・歳出の状況

（百万円／%）

区　分	H30 決算額	構成比	H29 決算額	構成比	H28 決算額	構成比
歳入合計	43,000	100.0	46,132	100.0	44,087	100.0
地方税	13,104	30.5	13,267	28.8	13,311	30.2
地方交付税	7,622	17.7	7,805	16.9	8,100	18.4
普通交付税	6,834		7,041		7,294	
特別交付税	788		764		805	
寄附金	56	0.1	32	0.1	34	0.1
ふるさと納税	44		15		27	
地方債	3,533	8.2	5,104	11.1	3,430	7.8
その他	18,685	43.5	19,923	43.2	19,214	43.6
歳出合計	42,252	100.0	45,344	100.0	43,504	100.0
人件費	4,842	11.5	5,021	11.1	5,561	12.8
職員給与	3,007		2,948		3,059	
物件費	4,461	10.6	4,437	9.8	4,701	10.8
扶助費	11,655	27.6	11,889	26.2	11,980	27.5
公債費	4,761	11.3	4,800	10.6	4,676	10.8
普通建設事業	5,617	13.3	8,142	18.0	4,406	10.1
その他	10,917	25.8	11,055	24.4	12,179	28.0

(6) 財政指標等

（百万円／%）

項　目	H30 指標値	全道順位	H29 指標値	全道順位
標準財政規模	22,627	11	23,106	11
財政力指数	0.615	7	0.608	7
実質収支	733	10	653	8
単年度収支	81	16	69	19
経常収支比率	94.4	36	93.8	32
実質赤字比率	－	－	－	－
連結実質赤字比率	－	－	－	－
実質公債費比率	9.6	73	9.6	70
将来負担比率	55.9	58	59.5	58
基金残高合計	9,264	12	9,412	12
財政調整基金	239	173	239	173
減債基金	3,415	3	3,386	3
その他特定目的基金	5,611	7	5,787	7
地方債現在高	50,798	9	51,878	9
債務負担行為現在高	9,270	9	6,411	12
ラスパイレス指数	99.3	17	99.3	23

(7) 税収

（百万円／%）

区　分	H30 収入済額	徴収率	H29 収入済額	徴収率
市町村民税	4,952	97.0	4,897	96.7
個人	3,842	96.5	3,859	96.1
法人	1,110	98.8	1,038	98.7
固定資産税	6,406	96.7	6,588	96.3
土地	1,315	94.6	1,339	93.8
家屋	2,605	94.9	2,668	94.3
償却	2,457	99.9	2,554	99.9
合計	13,104	96.9	13,267	96.5

(8) 教育、医療、福祉

教育	幼稚園	－ ヶ所
	こども園	－ ヶ所
	小学校	13 ヶ所
	中学校	7 ヶ所
	高等学校	4 ヶ所
医療	病院	1 ヶ所
	診療所	2 ヶ所
	歯科	－ ヶ所
福祉	保育所	0 ヶ所
	養護老人ホーム	－ ヶ所
	特養老人ホーム	－ ヶ所
	軽費老人ホーム	－ ヶ所
	生活保護率（被保護人員/人口）	3.73 %

(9) 公共施設等

公民館		－ 施設
図書館		1 施設
体育館		3 施設
公営住宅		4,467 戸
公園	数	121 ヶ所
	面積	3,945 ㎢
道路	実延長	443 km
	面積	4,896 ㎢
上水道	料金	1,220 円
	普及率	99.5 %
下水道	料金	3,596 円
	普及率	99.2 %
ごみ処理人口		83,534 人
し尿処理人口		2,392 人

とまこまいし

苫小牧市

団体コード： 012131
市町村類型： Ⅳ－３

所 在 地 〒 053-8722　苫小牧市旭町4丁目5番6号
T　E　L 0144-32-6111
F　A　X 0144-32-2198
U　R　L http://www.city.tomakomai.hokkaido.jp/
E-mail　info@city.tomakomai.hokkaido.jp

市長	副市長		議会議員	
いわくら ひろふみ 岩倉 博文 70 歳　4 期目 任期満了日： 4.7.8	さとう ゆたか 佐藤 裕　2 期目 任期満了日： 5.3.31		議　長	かなざわ すぐる 金澤 俊
	ふくはら いさお 福原 功　1 期目 任期満了日： 5.3.31		副議長	ふじた ひろみ 藤田 広美
	期目 任期満了日：		議員定数 28 人	任期満了日 5. 4.30

市名の由来

アイヌ語の「ト」(沼の意)と「マコマイ」(山奥へ入っていく川の意)から転訛したもの。

姉妹・友好等都市提携

ネーピア(ニュージーランド)、秦皇島(中国)、八王子市(東京都)、日光市(栃木県)

地域指定状況

低工	過疎	辺地	公園	離島	特豪	山村	農振	半島	特定
			国立				○		

行政区画面積　561.57 ㎢　（道内　57　位）

沿　革

明12	勇払外５郡役所の所管となる。
明22．1	苫小牧村外15村戸長役場設置。
明28	苫小牧村外７村戸長役場に属する。
明33	植苗村から安平村が分村。
明35．4．1	苫小牧村、勇払村、植苗村、樽前村、綿多峰村、覚生村、小糸魚村が合併し二級町村制施行、苫小牧村とする。
大７．１．１	町制施行。
大８．４．１	一級町村制施行。
昭23．４．１	市制施行。

(1) 人口

区　分	人口（人）	人口密度（人/㎢）	増減率（%）	人口割合（%） 15歳未満	15～64歳	65歳以上	世帯数（世帯）	道内順位 H27.10(国調)	
H17.10.1（国調）	172,758	307.7	0.4	14.2	67.7	18.1	72,845	人口	5
H22.10.1（国調）	173,320	308.7	0.3	13.5	65.4	21.1	76,289		
H27.10.1（国調）	172,737	307.6	▲ 0.3	13.0	61.1	25.8	78,298	65歳以上	169
R2. 1. 1（住基）	171,242	（うち外国住民　723　人）		12.4	58.8	28.8	89,460		

(2) 職員数等

普通会計	1,157 人
一般行政	790 人
教　育	122 人
消　防	245 人
公営企業等	724 人
うち病院	527 人
計	1,881 人

(3) 産業構造

産業区分	就業人口（人）	構成比（%）
１次	1,273	1.7
２次	19,105	24.9
３次	50,802	66.2
計（分類不能含む）	76,793	100.0

(4) 基幹産業の状況等

農業	H30農業生産額(道内シェア) 25.7　億円　(0.20%)	H27経営体数 60	主な農産物　：花き、野菜、工芸農作物、豆類
漁業	H30漁業生産額(道内シェア) 18.1　億円　(0.66%)	H30経営体数 112	主な水産物　：すけとうだら、ほっき貝（うばがい）、さけ、そうはち、つぶ類
工業	R1製造品出荷額等(道内シェア) 13,040.6　億円　(20.61%)	R1事業所数 193	主な製造品　：石油製品・石炭製品、輸送用機械器具、パルプ・紙・紙加工品
商業	H26商品販売額(道内シェア) 5,160.5　億円　(3.14%)	H26事業所数 1,308	主な特産品　：水産加工品、農産加工品、畜産加工品、菓子類、めん類、飲料
観光	H30観光客入込数(道内シェア) 199.5　万人　(1.37%)	主な観光資源　：ウトナイ湖、樽前山、苫小牧工場夜景	

(5) 歳入・歳出の状況　（百万円／%）

区　分	H30 決算額	構成比	H29 決算額	構成比	H28 決算額	構成比
歳入合計	80,004	100.0	78,597	100.0	79,246	100.0
地方税	27,558	34.5	27,944	35.6	27,615	34.9
地方交付税	6,934	8.7	7,029	8.9	7,291	9.2
普通交付税	6,445		6,690		6,927	
特別交付税	488		340		364	
寄附金	363	0.5	257	0.3	108	0.1
ふるさと納税	279		147		89	
地方債	9,002	11.3	7,467	9.5	9,259	11.7
その他	36,148	45.2	35,899	45.7	34,972	44.1
歳出合計	78,248	100.0	76,926	100.0	78,041	100.0
人件費	9,146	11.7	8,892	11.6	8,834	11.3
職員給与	6,533		6,302		6,193	
物件費	8,845	11.3	8,821	11.5	8,698	11.2
扶助費	22,392	28.6	22,242	28.9	22,729	29.1
公債費	7,340	9.4	7,435	9.7	7,510	9.6
普通建設事業	12,374	15.8	11,026	14.3	12,625	16.2
その他	18,150	23.2	18,510	24.1	17,644	22.6

(6) 財政指標等　（百万円／%）

項　目	H30 指標値	全道順位	H29 指標値	全道順位
標準財政規模	39,507	6	39,396	6
財政力指数	0.778	4	0.773	3
実質収支	1,672	3	1,552	2
単年度収支	120	10	351	2
経常収支比率	88.9	89	88.0	84
実質赤字比率	－	－	－	－
連結実質赤字比率	－	－	－	－
実質公債費比率	6.9	133	6.6	130
将来負担比率	65.1	46	66.0	48
基金残高合計	9,770	6	9,488	10
財政調整基金	3,589	9	3,667	6
減債基金	2,188	5	2,170	5
その他特定目的基金	3,992	21	3,651	20
地方債現在高	84,838	7	82,579	7
債務負担行為現在高	6,306	12	8,785	8
ラスパイレス指数	98.7	37	98.6	38

(7) 税収　（百万円／%）

区　分	H30 収入済額	徴収率	H29 収入済額	徴収率
市町村民税	10,335	96.5	10,429	96.0
個人	8,044	95.8	8,006	95.2
法人	2,291	98.9	2,424	99.0
固定資産税	13,228	96.3	13,450	96.4
土地	3,057	94.5	3,178	94.6
家屋	5,449	94.5	5,624	94.6
償却	4,578	99.9	4,502	99.9
合計	27,558	96.4	27,944	96.2

(8) 教育、医療、福祉

教育	幼稚園	－ ヶ所
	こども園	－ ヶ所
	小学校	24 ヶ所
	中学校	16 ヶ所
	高等学校	5 ヶ所
医療	病院	1 ヶ所
	診療所	1 ヶ所
	歯科	－ ヶ所
福祉	保育所	4 ヶ所
	養護老人ホーム	－ ヶ所
	特養老人ホーム	－ ヶ所
	軽費老人ホーム	－ ヶ所
	生活保護率（被保護人員/人口）	3.42 %

(9) 公共施設等

公民館		1 施設
図書館		1 施設
体育館		9 施設
公営住宅		7,113 戸
公園	数	324 ヶ所
	面積	10,504 ㎢
道路	実延長	1,038 km
	面積	10,304 ㎢
上水道	料金	1,382 円
	普及率	99.9 %
下水道	料金	2,253 円
	普及率	99.2 %
ごみ処理人口		171,275 人
し尿処理人口		399 人

のぼりべつし
登別市

団体コード： 012301
市町村類型： Ⅰ－３

所 在 地 〒 059-8701　登別市中央町6丁目11番地
T　E　L 0143-85-2111
F　A　X 0143-85-1108
U　R　L http://www.city.noboribetsu.lg.jp/
E-mail　pr@city.noboribetsu.lg.jp

市長	副市長	議会議員	
おがさわら はるいち 小笠原 春一 53 歳　4 期目 任期満了日： 6.8.27	いとう よしのり 伊藤 嘉規　1 期目 任期満了日： 4.3.31 期目 任期満了日： 期目 任期満了日：	議　長	くどう くにお 工藤 倶二雄
		副議長	すぎお なおき 杉尾 直樹
		議員定数 19 人	任期満了日 5. 4.30

市名の由来

市内を貫流する登別川を「ヌプルペッ」(色の濃い川)と呼んだアイヌ語に由来したもの。

姉妹・友好等都市提携

サイパン(アメリカ)、ファボー・ミッドフュン(デンマーク)、広州(中国)、白石市(宮城県)、海老名市(神奈川県)

地域指定状況

低工	過疎	辺地	公園	離島	特豪	山村	農振	半島	特定
			国立				○		○

行政区画面積　212.21 ㎢　（道内　129　位）

沿　革

明15	幌別村と富岸村が合併し幌別村設置。 登別村と蘭法華村が合併し登別村設置。
明33．４．28	幌別村外２村戸長役場設置。
明34	鷲別村の一部を輪西村に分離。
大８．４．１	鷲別村、幌別村、登別村が合併し二級町村制施行、幌別村とする。
昭26．４．１	町制施行。
昭36．４．１	登別町と改称。
昭45．８．１	市制施行。

(1) 人口

区　分	人口（人）	人口密度（人/㎢）	増減率（%）	人口割合（%） 15歳未満	15～64歳	65歳以上	世帯数（世帯）	道内順位 H27.10(国調)	
H17.10.1（国調）	53,135	250.5	▲ 3.0	12.2	63.2	24.6	21,511	人口	16
H22.10.1（国調）	51,526	242.9	▲ 3.0	11.8	59.8	28.4	21,717		
H27.10.1（国調）	49,625	233.8	▲ 3.7	10.9	55.2	34.0	21,681	65歳以上	101
R2. 1. 1（住基）	47,608	（うち外国住民　241　人）		10.4	53.4	36.1	24,740		

(2) 職員数等

普通会計	384 人
一般行政	269 人
教　育	31 人
消　防	84 人
公営企業等	52 人
うち病院	0 人
計	436 人

(3) 産業構造

産業区分	就業人口（人）	構成比（%）
１次	258	1.2
２次	5,055	24.0
３次	15,380	73.1
計（分類不能含む）	21,048	100.0

(4) 基幹産業の状況等

農業	H30農業生産額(道内シェア) 10.1 億円 (0.08%)	H27経営体数 39	主な農産物 ：
漁業	H30漁業生産額(道内シェア) 8.5 億円 (0.31%)	H30経営体数 39	主な水産物 ： すけとうだら、さけ、やなぎだこ、ほっき貝(うばがい)
工業	R1製造品出荷額等(道内シェア) 214.2 億円 (0.34%)	R1事業所数 40	主な製造品 ： 金属製品、窯業・土石製品、食料品
商業	H26商品販売額(道内シェア) 499.0 億円 (0.30%)	H26事業所数 298	主な特産品 ： 水産加工品、乳製品、農産加工品、畜産加工品、めん類、菓子類
観光	H30観光客入込数(道内シェア) 378.3 万人 (2.59%)	主な観光資源 ：	倶多楽湖、カルルス温泉、鬼像、登別温泉、閻魔堂、登別温泉地獄谷

(5) 歳入・歳出の状況

（百万円／%）

区　分	H30 決算額	構成比	H29 決算額	構成比	H28 決算額	構成比
歳入合計	21,481	100.0	21,488	100.0	21,576	100.0
地方税	5,154	24.0	5,180	24.1	5,188	24.0
地方交付税	5,721	26.6	5,679	26.4	5,568	25.8
普通交付税	5,188		5,175		5,097	
特別交付税	533		504		471	
寄附金	291	1.4	138	0.6	170	0.8
ふるさと納税	284		128		167	
地方債	1,563	7.3	1,837	8.6	2,222	10.3
その他	8,753	40.8	8,654	40.3	8,427	39.1
歳出合計	20,993	100.0	20,916	100.0	21,093	100.0
人件費	3,521	16.8	3,352	16.0	3,451	16.4
職員給与	2,103		2,097		2,064	
物件費	3,046	14.5	2,995	14.3	2,987	14.2
扶助費	5,003	23.8	5,143	24.6	4,844	23.0
公債費	2,665	12.7	2,605	12.5	2,623	12.4
普通建設事業	2,062	9.8	2,390	11.4	2,738	13.0
その他	4,696	22.4	4,430	21.2	4,450	21.1

(6) 財政指標等

（百万円／%）

項　目	H30 指標値	全道順位	H29 指標値	全道順位
標準財政規模	11,510	21	11,470	22
財政力指数	0.466	21	0.465	19
実質収支	389	20	433	20
単年度収支	▲ 44	141	▲ 4	87
経常収支比率	98.9	6	97.4	9
実質赤字比率	－	－	－	－
連結実質赤字比率	－	－	－	－
実質公債費比率	13.0	23	12.7	23
将来負担比率	94.7	13	99.7	14
基金残高合計	1,592	145	1,786	140
財政調整基金	254	171	446	160
減債基金	137	131	78	145
その他特定目的基金	1,200	108	1,262	101
地方債現在高	22,800	22	23,723	21
債務負担行為現在高	3,325	19	2,507	24
ラスパイレス指数	96.0	136	95.7	145

(7) 税収

（百万円／%）

区　分	H30 収入済額	徴収率	H29 収入済額	徴収率
市町村民税	2,223	96.4	2,210	95.6
個人	1,922	96.0	1,912	95.1
法人	302	98.9	299	98.7
固定資産税	1,894	89.0	1,908	87.4
土地	454	88.8	459	87.1
家屋	1,140	88.8	1,172	87.1
償却	257	88.8	233	86.9
合計	5,154	93.4	5,180	92.3

(8) 教育、医療、福祉

教育	幼稚園	－ ヶ所
	こども園	－ ヶ所
	小学校	8 ヶ所
	中学校	5 ヶ所
	高等学校	1 ヶ所
医療	病院	－ ヶ所
	診療所	－ ヶ所
	歯科	－ ヶ所
福祉	保育所	5 ヶ所
	養護老人ホーム	－ ヶ所
	特養老人ホーム	－ ヶ所
	軽費老人ホーム	－ ヶ所
	生活保護率（被保護人員/人口）	2.17 %

(9) 公共施設等

公民館		3 施設
図書館		2 施設
体育館		3 施設
公営住宅		1,422 戸
公園	数	44 ヶ所
	面積	596 ㎢
道路	実延長	296 km
	面積	2,750 ㎢
上水道	料金	2,057 円
	普及率	100.6 %
下水道	料金	4,168 円
	普及率	96.3 %
ごみ処理人口		47,931 人
し尿処理人口		2,639 人

だてし 伊達市

団体コード： 012335
市町村類型： Ⅰ－1

所 在 地 〒 052-0024 伊達市鹿島町20番地1
T E L 0142-23-3331
F A X 0142-23-4414
U R L https://www.city.date.hokkaido.jp/
E-mail somu@city.date.lg.jp

市長	副市長	議会議員
きくや ひでよし 菊谷 秀吉 70 歳　6 期目 任期満了日： 5.4.30	にき ゆきひこ 仁木 行彦　2 期目 任期満了日： 5.10.5 期目 任期満了日： 期目 任期満了日：	議長：こくぼ しげたか 小久保 重孝 副議長：あべ まさあき 阿部 正明 議員定数 18 人　任期満了日 5. 4.30

市名の由来

仙台藩一門の亘理藩領主 伊達 邦成が、家臣とともに集団移住して開拓したことにより命名されたもの。

姉妹・友好等都市提携

レイク・カウチン(カナダ)、漳州(中国)、亘理町、山元町、柴田町(以上宮城県)、新地町(福島県)、枚方市(大阪府)

地域指定状況

低工	過疎	辺地	公園	離島	特豪	山村	農振	半島	特定
	△		国立		△	△	○		

行政区画面積 444.21 ㎢ （道内 76 位）

沿革

明4　有珠村、稀府村、紋鼈村、長流村、黄金薬村設置。
明12. 7　紋鼈村戸長役場設置。
明15.　紋鼈村が分割され、東紋鼈村外５村戸長役場設置。
明32. 8. 1　西紋鼈村、長流村の各一部をもって壮瞥村を分村。
明33. 7. 1　有珠村、稀府村、東紋鼈村、西紋鼈村、長流村、黄金薬村が合併して一級町村制施行、伊達村とする。
明36　有珠村の一部を壮瞥村に編入。
大14. 8. 1　町制施行。
昭47. 4. 1　市制施行。
平18. 3. 1　大滝村を編入。

(1) 人口

区分	人口（人）	人口密度（人/㎢）	増減率（%）	人口割合（%） 15歳未満	15～64歳	65歳以上	世帯数（世帯）	道内順位 H27.10(国調)	
H17.10.1（国調）	37,066	83.4	▲ 0.2	12.5	60.5	27.0	14,989	人口	22
H22.10.1（国調）	36,278	81.7	▲ 2.1	11.8	57.8	30.4	15,287		
H27.10.1（国調）	34,995	78.8	▲ 3.5	11.3	54.1	34.6	15,054	65歳以上	96
R2. 1. 1（住基）	33,896	（うち外国住民 226 人）		10.3	52.6	37.1	17,889		

(2) 職員数等

普通会計	260 人
一般行政	228 人
教育	32 人
消防	0 人
公営企業等	34 人
うち病院	0 人
計	294 人

(3) 産業構造

産業区分	就業人口（人）	構成比（%）
1次	1,655	10.3
2次	2,895	18.0
3次	11,421	70.8
計（分類不能含む）	16,124	100.0

(4) 基幹産業の状況等

農業	H30農業生産額(道内シェア) 119.3 億円 (0.95%)	H27経営体数 428	主な農産物：野菜、工芸農作物、米、花き、豆類、いも類、果実、その他作物
漁業	H30漁業生産額(道内シェア) 9.9 億円 (0.36%)	H30経営体数 71	主な水産物：ほたて貝、さけ、すけとうだら、ます、にしん
工業	R1製造品出荷額等(道内シェア) 211.7 億円 (0.33%)	R1事業所数 26	主な製造品：食料品、窯業・土石製品、印刷・同関連業
商業	H26商品販売額(道内シェア) 419.8 億円 (0.26%)	H26事業所数 296	主な特産品：水産加工品、農産加工品、乳製品、菓子類、工芸・クラフト品
観光	H30観光客入込数(道内シェア) 172.7 万人 (1.18%)	主な観光資源：有珠山、有珠善光寺、北黄金貝塚、北湯沢温泉、旧三戸部家住宅、刀鍛治工房	

(5) 歳入・歳出の状況　（百万円／%）

区分	H30 決算額	構成比	H29 決算額	構成比	H28 決算額	構成比
歳入合計	18,188	100.0	21,148	100.0	18,686	100.0
地方税	4,008	22.0	3,820	18.1	3,855	20.6
地方交付税	6,358	35.0	6,269	29.6	6,379	34.1
普通交付税	5,603		5,497		5,603	
特別交付税	754		772		776	
寄附金	55	0.3	27	0.1	6	0.0
ふるさと納税	36		19		0	
地方債	1,276	7.0	3,229	15.3	1,428	7.6
その他	6,491	35.7	7,803	36.9	7,017	37.6
歳出合計	17,811	100.0	20,587	100.0	17,725	100.0
人件費	2,137	12.0	2,108	10.2	2,098	11.8
職員給与	1,388		1,379		1,353	
物件費	2,693	15.1	2,481	12.1	2,493	14.1
扶助費	3,341	18.8	3,500	17.0	3,448	19.5
公債費	2,219	12.5	2,148	10.4	2,173	12.3
普通建設事業	1,940	10.9	4,587	22.3	2,601	14.7
その他	5,481	30.8	5,763	28.0	4,913	27.7

(6) 財政指標等　（百万円／%）

項目	H30 指標値	全道順位	H29 指標値	全道順位
標準財政規模	10,677	23	10,542	23
財政力指数	0.394	29	0.395	28
実質収支	284	37	275	36
単年度収支	9	65	▲ 449	176
経常収支比率	87.2	102	88.1	82
実質赤字比率	－	－	－	－
連結実質赤字比率	－	－	－	－
実質公債費比率	6.7	135	7.7	117
将来負担比率	－	－	3.6	107
基金残高合計	6,003	23	5,720	22
財政調整基金	2,182	18	2,182	20
減債基金	599	56	640	50
その他特定目的基金	3,222	29	2,898	34
地方債現在高	20,052	27	20,815	27
債務負担行為現在高	4,004	17	4,343	16
ラスパイレス指数	98.9	29	99.1	28

(7) 税収　（百万円／%）

区分	H30 収入済額	徴収率	H29 収入済額	徴収率
市町村民税	1,680	97.6	1,624	97.2
個人	1,411	97.3	1,401	96.9
法人	269	99.3	223	99.1
固定資産税	1,695	97.5	1,629	97.0
土地	411	97.5	420	97.0
家屋	803	97.5	831	97.0
償却	466	97.5	363	97.1
合計	4,008	97.8	3,820	97.3

(8) 教育、医療、福祉

教育	幼稚園	－ ヶ所
	こども園	－ ヶ所
	小学校	9 ヶ所
	中学校	3 ヶ所
	高等学校	2 ヶ所
医療	病院	－ ヶ所
	診療所	1 ヶ所
	歯科	－ ヶ所
福祉	保育所	3 ヶ所
	養護老人ホーム	1 ヶ所
	特養老人ホーム	－ ヶ所
	軽費老人ホーム	－ ヶ所
	生活保護率（被保護人員/人口）	1.04 %

(9) 公共施設等

公民館		－ 施設
図書館		2 施設
体育館		3 施設
公営住宅		852 戸
公園	数	49 ヶ所
	面積	903 ㎢
道路	実延長	564 km
	面積	6,135 ㎢
上水道	料金	1,306 円
	普及率	90.2 %
下水道	料金	4,768 円
	普及率	87.6 %
ごみ処理人口		34,083 人
し尿処理人口		4,871 人

豊浦町

とようらちょう

団体コード： 015717
市町村類型： Ⅰ－０

所在地 〒049-5492 虻田郡豊浦町字船見町10番地
TEL 0142-83-2121
FAX 0142-83-2129
URL http://www.town.toyoura.hokkaido.jp/
E-mail kouhou@town.toyoura.hokkaido.jp

町長	副町長	議会議員	
むらい よういち 村井 洋一 69 歳　2 期目 任期満了日： 4.2.22	おがわ ひでき 小川 英紀　2 期目 任期満了日： 4.3.4	議長	くどう としかず 工藤 敏和
	期目 任期満了日：	副議長	わたなべ のりお 渡辺 訓雄
	期目 任期満了日：	議員定数 8 人	任期満了日 2.11.14

町名の由来

末永く豊かであってほしいという願いと、海の幸・山の幸が豊かで内浦湾に面することから名付けられたもの。

姉妹・友好等都市提携

－

地域指定状況

低工	過疎	辺地	公園	離島	特豪	山村	農振	半島	特定
	○	○			○	○	○		○

行政区画面積　233.57 ㎢　（道内　124　位）

沿革

明15	虻田郡各村戸長役場に属す。
明35．4．1	弁辺村と礼文村が合併し二級町村制施行、虻田村・弁辺村組合役場設置。
明42	虻田村・弁辺村組合役場を解除。
明42．3．31	弁辺村役場開設。
昭7．4	豊浦村と改称。
昭22．7．1	町制施行。

(1) 人口

区分	人口（人）	人口密度（人/㎢）	増減率（%）	人口割合（%） 15歳未満	15～64歳	65歳以上	世帯数（世帯）	道内順位 H27.10(国調)	
H17.10.1（国調）	4,771	20.4	▲ 9.7	11.2	56.7	32.1	2,009	人口	118
H22.10.1（国調）	4,528	19.4	▲ 5.1	9.9	55.8	34.4	1,944		
H27.10.1（国調）	4,291	18.4	▲ 5.2	10.3	54.0	35.7	1,973	65歳以上	83
R2. 1. 1（住基）	3,923	（うち外国住民　103　人）		10.4	52.9	36.8	2,180		

(2) 職員数等

普通会計	72 人
一般行政	61 人
教育	11 人
消防	0 人
公営企業等	62 人
うち病院	35 人
計	134 人

(3) 産業構造

産業区分	就業人口（人）	構成比（%）
１次	530	25.7
２次	242	11.7
３次	1,279	62.1
計（分類不能含む）	2,060	100.0

(4) 基幹産業の状況等

農業	H30農業生産額(道内シェア) 32.6 億円 (0.26%)	H27経営体数 90	主な農産物 ： 野菜、いも類、米、工芸農作物、豆類、花き、麦類
漁業	H30漁業生産額(道内シェア) 25.3 億円 (0.93%)	H30経営体数 65	主な水産物 ： ほたて貝、さけ、すけとうだら、あかがれい、そうはち
工業	R1製造品出荷額等(道内シェア) 1.1 億円 (0.00%)	R1事業所数 3	主な製造品 ：
商業	H26商品販売額(道内シェア) 32.6 億円 (0.02%)	H26事業所数 41	主な特産品 ： 農産加工品、水産加工品
観光	H30観光客入込数(道内シェア) 41.7 万人 (0.29%)	主な観光資源 ： 世界ホタテ釣り選手権	

(5) 歳入・歳出の状況

（百万円／%）

区分	H30 決算額	構成比	H29 決算額	構成比	H28 決算額	構成比
歳入合計	7,943	100.0	5,702	100.0	4,696	100.0
地方税	394	5.0	405	7.1	417	8.9
地方交付税	2,201	27.7	2,294	40.2	2,400	51.1
普通交付税	2,002		2,092		2,201	
特別交付税	199		202		199	
寄附金	35	0.4	40	0.7	32	0.7
ふるさと納税	35		39		31	
地方債	1,272	16.0	1,017	17.8	410	8.7
その他	4,042	50.9	1,946	34.1	1,438	30.6
歳出合計	7,909	100.0	5,648	100.0	4,646	100.0
人件費	598	7.6	627	11.1	608	13.1
職員給与	385		405		387	
物件費	660	8.4	697	12.4	711	15.3
扶助費	301	3.8	342	6.1	337	7.3
公債費	591	7.5	614	10.9	608	13.1
普通建設事業	4,327	54.7	1,846	32.7	809	17.4
その他	1,431	18.1	1,521	26.9	1,573	33.9

(6) 財政指標等

（百万円／%）

項目	H30 指標値	全道順位	H29 指標値	全道順位
標準財政規模	2,685	128	2,793	120
財政力指数	0.180	128	0.170	130
実質収支	32	165	36	166
単年度収支	▲ 4	95	0	75
経常収支比率	78.9	163	78.4	157
実質赤字比率	－	－	－	－
連結実質赤字比率	－	－	－	－
実質公債費比率	12.1	32	11.2	41
将来負担比率	－	－	－	－
基金残高合計	3,715	61	3,889	60
財政調整基金	859	84	880	90
減債基金	995	29	1,034	30
その他特定目的基金	1,860	75	1,975	63
地方債現在高	7,711	82	6,994	92
債務負担行為現在高	136	114	1,778	28
ラスパイレス指数	97.1	95	95.6	147

(7) 税収

（百万円／%）

区分	H30 収入済額	徴収率	H29 収入済額	徴収率
市町村民税	192	92.8	199	94.8
個人	167	92.2	178	94.7
法人	25	97.2	22	100.0
固定資産税	161	94.7	165	94.8
土地	30	94.7	32	94.1
家屋	62	94.7	63	94.0
償却	69	94.7	70	94.6
合計	394	94.2	405	95.3

(8) 教育、医療、福祉

教育	幼稚園	－ ヶ所
	こども園	1 ヶ所
	小学校	3 ヶ所
	中学校	1 ヶ所
	高等学校	－ ヶ所
医療	病院	1 ヶ所
	診療所	－ ヶ所
	歯科	－ ヶ所
福祉	保育所	1 ヶ所
	養護老人ホーム	－ ヶ所
	特養老人ホーム	－ ヶ所
	軽費老人ホーム	－ ヶ所
	生活保護率（被保護人員/人口）	2.61 %

(9) 公共施設等

公民館		－ 施設
図書館		－ 施設
体育館		2 施設
公営住宅		621 戸
公園	数	3 ヶ所
	面積	165 ㎢
道路	実延長	358 km
	面積	3,898 ㎢
上水道	料金	1,650 円
	普及率	97.6 %
下水道	料金	3,450 円
	普及率	99.5 %
ごみ処理人口		3,966 人
し尿処理人口		554 人

そうべつちょう
壮瞥町

団体コード： 015750
市町村類型： Ⅰ－０

所 在 地 〒 052-0101　有珠郡壮瞥町字滝之町287番地7
T　E　L 0142-66-2121
F　A　X 0142-66-7001
U　R　L https://www.town.sobetsu.lg.jp/
E-mail　somu@town.sobetsu.lg.jp

町長	副町長	議会議員
たなべ としや 田鍋 敏也 60 歳　1 期目 任期満了日： 5.4.30	くろさき よしまさ 黒崎 嘉方　1 期目 任期満了日： 5.6.30 期目 任期満了日： 期目 任期満了日：	議　長：おさない しんいち 長内 伸一 副議長：もり たろう 森 太郎 議員定数 9 人　任期満了日 5. 4.30

町名の由来	沿　革
アイヌ語の「ソーペツ」(滝のある川)から転訛したもの。	明32. 5　西紋鼈村、長流村、有珠村の各一部をもって壮瞥村戸長役場設置。 大４. ４. １　徳舜瞥村を分村。 〃　二級町村制施行、壮瞥村とする。 大12　一部を洞爺村へ編入。 昭14. ４. １　一級町村制施行。 昭37. １. １　町制施行。
姉妹・友好等都市提携	
ケミヤルヴィ(フィンランド)	

地域指定状況

低工	過疎	辺地	公園	離島	特豪	山村	農振	半島	特定
	○		国立				○		

行政区画面積　205.01 ㎢　（道内　130　位）

(1) 人口

区　分	人口（人）	人口密度（人/㎢）	増減率（%）	人口割合（%） 15歳未満	15～64歳	65歳以上	世帯数（世帯）	道内順位 H27.10(国調)	
H17.10.1（国調）	3,473	16.9	▲ 7.3	10.0	54.9	35.1	1,294	人口	149
H22.10.1（国調）	3,232	15.8	▲ 6.9	10.8	50.5	38.6	1,226		
H27.10.1（国調）	2,922	14.3	▲ 9.6	9.7	48.0	42.4	1,168	65歳以上	14
R2. 1. 1（住基）	2,517	（うち外国住民 93 人）		9.7	51.1	39.2	1,360		

(2) 職員数等

普通会計		76 人
	一般行政	53 人
	教　育	23 人
	消　防	0 人
公営企業等		6 人
	うち病院	0 人
計		82 人

(3) 産業構造

産業区分	就業人口（人）	構成比（%）
１次	369	26.5
２次	109	7.8
３次	901	64.8
計（分類不能含む）	1,390	100.0

(4) 基幹産業の状況等

農業	H30農業生産額(道内シェア) 14.6 億円 (0.12%)	H27経営体数 148	主な農産物 ： 野菜、果実、米、豆類、いも類、麦類、工芸農作物
漁業	H30漁業生産額(道内シェア) － 億円 (0.00%)	H30経営体数 －	主な水産物 ： －
工業	R1製造品出荷額等(道内シェア) 4.3 億円 (0.01%)	R1事業所数 3	主な製造品 ：
商業	H26商品販売額(道内シェア) 29.3 億円 (0.02%)	H26事業所数 33	主な特産品 ： 菓子類、農産加工品
観光	H30観光客入込数(道内シェア) 200.8 万人 (1.38%)	主な観光資源 ： 有珠山、昭和新山	

(5) 歳入・歳出の状況

（百万円／%）

区　分	H30 決算額	構成比	H29 決算額	構成比	H28 決算額	構成比
歳入合計	4,275	100.0	3,967	100.0	4,239	100.0
地方税	399	9.3	413	10.4	413	9.7
地方交付税	1,682	39.4	1,759	44.4	1,827	43.1
普通交付税	1,500		1,560		1,645	
特別交付税	182		199		182	
寄附金	43	1.0	44	1.1	40	0.9
ふるさと納税	30		30		36	
地方債	250	5.9	260	6.6	278	6.6
その他	1,900	44.4	1,490	37.6	1,683	39.7
歳出合計	4,172	100.0	3,838	100.0	4,093	100.0
人件費	683	16.4	681	17.7	691	16.9
職員給与	448		437		441	
物件費	510	12.2	546	14.2	548	13.4
扶助費	201	4.8	216	5.6	225	5.5
公債費	528	12.7	523	13.6	528	12.9
普通建設事業	734	17.6	771	20.1	969	23.7
その他	1,515	36.3	1,102	28.7	1,132	27.7

(6) 財政指標等

（百万円／%）

項　目	H30 指標値	全道順位	H29 指標値	全道順位
標準財政規模	2,036	160	2,113	156
財政力指数	0.190	116	0.183	117
実質収支	98	105	118	99
単年度収支	▲ 20	115	17	45
経常収支比率	93.4	47	91.3	54
実質赤字比率	－	－	－	－
連結実質赤字比率	－	－	－	－
実質公債費比率	12.6	27	12.0	31
将来負担比率	0.3	113	5.6	105
基金残高合計	1,320	155	1,399	159
財政調整基金	391	161	447	159
減債基金	42	151	52	149
その他特定目的基金	888	124	901	122
地方債現在高	3,594	164	3,843	158
債務負担行為現在高	382	77	428	68
ラスパイレス指数	96.6	115	94.9	160

(7) 税収

（百万円／%）

区　分	H30 収入済額	徴収率	H29 収入済額	徴収率
市町村民税	141	97.2	134	97.1
個人	92	96.4	91	96.8
法人	49	98.9	43	97.7
固定資産税	197	93.8	206	92.8
土地	43	92.5	46	92.0
家屋	116	92.3	121	91.0
償却	37	100.0	38	100.0
合計	399	95.8	413	95.4

(8) 教育、医療、福祉

教育	幼稚園	－ ヶ所
	こども園	－ ヶ所
	小学校	2 ヶ所
	中学校	1 ヶ所
	高等学校	1 ヶ所
医療	病院	－ ヶ所
	診療所	－ ヶ所
	歯科	1 ヶ所
福祉	保育所	1 ヶ所
	養護老人ホーム	－ ヶ所
	特養老人ホーム	－ ヶ所
	軽費老人ホーム	－ ヶ所
	生活保護率（被保護人員/人口）	1.94 %

(9) 公共施設等

公民館		1 施設
図書館		－ 施設
体育館		－ 施設
公営住宅		354 戸
公園	数	1 ヶ所
	面積	11 ㎢
道路	実延長	158 km
	面積	1,797 ㎢
上水道	料金	1,130 円
	普及率	95.9 %
下水道	料金	2,880 円
	普及率	95.1 %
ごみ処理人口		2,490 人
し尿処理人口		634 人

しらおいちょう
白老町

団体コード： 015784
市町村類型： Ⅳ－２

所 在 地 〒 059-0995　白老郡白老町大町1丁目1番1号
T　E　L 0144-82-2121
F　A　X 0144-82-4391
U　R　L http://www.town.shiraoi.hokkaido.jp/
E-mail　soumu@town.shiraoi.hokkaido.jp

町長	副町長		議会議員	
とだ　やすひこ 戸田 安彦 51 歳　3 期目 任期満了日： 5.11.8	ふるまた ひろゆき 古俣 博之	2 期目 任期満了日： 5.12.3	議　長	まつだ けんご 松田 謙吾
	たけだ　としお 竹田 敏雄	1 期目 任期満了日： 5.12.3	副議長	うじいえ ゆうじ 氏家 裕治
	期目 任期満了日：		議員定数 14 人	任期満了日 5.11. 8

町名の由来

アイヌ語の「シラ･ウ･オイ」(アブの多い処)から転訛したもの。

姉妹・友好等都市提携

ケネル(カナダ)、仙台市(宮城県)、つがる市(青森県)

地域指定状況

低工	過疎	辺地	公園	離島	特豪	山村	農振	半島	特定
	○		国立				○		○

行政区画面積　425.64 ㎢　（道内　79　位）

沿　革

明13. 2　白老村外２村戸長役場設置。
大８. 4. 1　白老村、敷生村、社台村が合併、二級町村制施行、白老村とする。
昭29. 11. 1　町制施行。

(1) 人口

区　分	人口（人）	人口密度（人/㎢）	増減率（%）	人口割合（%） 15歳未満	15～64歳	65歳以上	世帯数（世帯）	道内順位 H27.10(国調)	
H17.10.1（国調）	20,748	48.7	▲ 4.2	11.3	60.4	28.4	8,564	人口	40
H22.10.1（国調）	19,376	45.5	▲ 6.6	9.9	56.0	34.1	8,412		
H27.10.1（国調）	17,740	41.7	▲ 8.4	8.4	50.8	40.8	7,955	65歳以上	23
R2. 1. 1（住基）	16,638	（うち外国住民　217　人）		7.0	48.1	44.9	9,405		

(2) 職員数等

普通会計		210 人
	一般行政	143 人
	教　育	15 人
	消　防	52 人
公営企業等		55 人
	うち病院	31 人
計		265 人

(3) 産業構造

産業区分	就業人口（人）	構成比（%）
１次	721	10.2
２次	1,923	27.3
３次	4,308	61.2
計（分類不能含む）	7,037	100.0

(4) 基幹産業の状況等

農業	H30農業生産額(道内シェア) 98.6　億円　(0.78%)	H27経営体数 60	主な農産物：野菜
漁業	H30漁業生産額(道内シェア) 22.4　億円　(0.82%)	H30経営体数 150	主な水産物：すけとうだら、さけ、つぶ類、やなぎだこ、そうはち
工業	R1製造品出荷額等(道内シェア) 654.9　億円　(1.03%)	R1事業所数 47	主な製造品：パルプ・紙・紙加工品、食料品、窯業・土石製品、木材・木製品(家具を除く)
商業	H26商品販売額(道内シェア) 252.7　億円　(0.15%)	H26事業所数 163	主な特産品：菓子類、水産加工品、工芸・クラフト品
観光	H30観光客入込数(道内シェア) 150.5　万人　(1.03%)	主な観光資源：倶多楽湖、虎杖浜温泉、白老仙台藩陣屋跡、民族共生象徴空間「ウポポイ」	

(5) 歳入・歳出の状況

（百万円／%）

区　分	H30 決算額	構成比	H29 決算額	構成比	H28 決算額	構成比
歳入合計	11,982	100.0	11,078	100.0	11,018	100.0
地方税	2,360	19.7	2,384	21.5	2,387	21.7
地方交付税	3,866	32.3	3,951	35.7	3,874	35.2
普通交付税	3,295		3,375		3,487	
特別交付税	571		576		387	
寄附金	438	3.7	478	4.3	598	5.4
ふるさと納税	422		457		590	
地方債	657	5.5	764	6.9	570	5.2
その他	4,661	38.9	3,500	31.6	3,589	32.6
歳出合計	11,339	100.0	10,562	100.0	10,473	100.0
人件費	1,709	15.1	1,709	16.2	1,770	16.9
職員給与	1,158		1,157		1,150	
物件費	1,389	12.3	1,357	12.9	1,663	15.9
扶助費	939	8.3	1,026	9.7	1,022	9.8
公債費	1,754	15.5	1,543	14.6	1,645	15.7
普通建設事業	1,049	9.3	911	8.6	607	5.8
その他	4,498	39.7	4,016	38.0	3,767	36.0

(6) 財政指標等

（百万円／%）

項　目	H30 指標値	全道順位	H29 指標値	全道順位
標準財政規模	6,195	44	6,319	44
財政力指数	0.379	32	0.370	33
実質収支	530	14	468	19
単年度収支	62	19	▲ 75	156
経常収支比率	91.3	63	89.6	70
実質赤字比率	－	－	－	－
連結実質赤字比率	－	－	－	－
実質公債費比率	14.9	7	15.6	5
将来負担比率	68.3	45	86.0	24
基金残高合計	1,799	130	1,856	137
財政調整基金	830	85	815	104
減債基金	11	164	186	122
その他特定目的基金	958	120	856	125
地方債現在高	10,233	57	11,213	50
債務負担行為現在高	451	72	414	69
ラスパイレス指数	97.2	89	96.5	115

(7) 税収

（百万円／%）

区　分	H30 収入済額	徴収率	H29 収入済額	徴収率
市町村民税	704	88.5	706	88.6
個人	560	86.6	552	86.4
法人	144	96.9	154	96.9
固定資産税	1,445	90.2	1,471	88.9
土地	268	90.1	293	88.8
家屋	646	90.1	650	88.9
償却	521	90.1	508	89.0
合計	2,360	90.2	2,384	89.4

(8) 教育、医療、福祉

教育	幼稚園	－ ヶ所
	こども園	－ ヶ所
	小学校	4 ヶ所
	中学校	2 ヶ所
	高等学校	1 ヶ所
医療	病院	1 ヶ所
	診療所	－ ヶ所
	歯科	－ ヶ所
福祉	保育所	1 ヶ所
	養護老人ホーム	－ ヶ所
	特養老人ホーム	1 ヶ所
	軽費老人ホーム	－ ヶ所
	生活保護率（被保護人員/人口）	2.68 %

(9) 公共施設等

公民館		3 施設
図書館		1 施設
体育館		2 施設
公営住宅		1,007 戸
公園	数	30 ヶ所
	面積	2,078 ㎢
道路	実延長	443 ㎞
	面積	4,239 ㎢
上水道	料金	1,674 円
	普及率	98.2 %
下水道	料金	4,341 円
	普及率	91.1 %
ごみ処理人口		16,797 人
し尿処理人口		1,892 人

あつまちょう
厚真町

団体コード： 015814
市町村類型： Ⅰ－０

所 在 地 〒 059-1692　勇払郡厚真町京町120番地
T　E　L 0145-27-2321
F　A　X 0145-27-2328
U　R　L http://www.town.atsuma.lg.jp/office/
E-mail　soumu@town.atsuma.lg.jp

町長	副町長	議会議員	
みやさか しょういちろう 宮坂 尚市朗 64 歳　4 期目 任期満了日： 6.7.7	にしの かずひろ　1 期目 西野 和博　任期満了日： 6.12.31 期目 任期満了日： 期目 任期満了日：	議　長	わたべ たかき 渡部 孝樹
		副議長	よしおか しげき 吉岡 茂樹
		議員定数 11 人	任期満了日 5. 4.30

町名の由来

アイヌ語の「アットマム」(向こうの湿地帯)から転訛したもの。

姉妹・友好等都市提携

奥州市(岩手県)

地域指定状況

低工	過疎	辺地	公園	離島	特豪	山村	農振	半島	特定
	○	○					○		○

行政区画面積　404.61 ㎢　（道内　83　位）

沿　革

明６　厚真フト村、ツケヘ村、シュフン村、トニカ村が合併し厚真村設置。
明30．７．15　厚真村戸長役場設置。
明39．４．１　二級町村制施行、厚真村とする。
大４．４．１　一級町村制施行。
昭35．１．１　町制施行。

(1) 人口

区　分	人口（人）	人口密度（人/㎢）	増減率（%）	人口割合（%） 15歳未満	15～64歳	65歳以上	世帯数（世帯）	道内順位 H27.10(国調)	
H17.10.1（国調）	5,240	13.0	▲ 3.6	12.6	58.0	29.4	2,002	人口	108
H22.10.1（国調）	4,890	12.1	▲ 6.7	11.3	56.3	32.4	1,972		
H27.10.1（国調）	4,838	12.0	▲ 1.1	11.0	53.6	35.4	2,126	65歳以上	84
R2. 1. 1（住基）	4,500	（うち外国住民　43　人）		12.8	50.1	37.1	2,117		

(2) 職員数等

普通会計	111 人
一般行政	94 人
教　育	17 人
消　防	0 人
公営企業等	7 人
うち病院	0 人
計	118 人

(3) 産業構造

産業区分	就業人口（人）	構成比（%）
１次	945	33.9
２次	489	17.5
３次	1,318	47.3
計（分類不能含む）	2,787	100.0

(4) 基幹産業の状況等

農業	H30農業生産額(道内シェア) 89.0　億円　(0.71%)	H27経営体数 346	主な農産物　：米、野菜、豆類、工芸農作物、いも類、麦類、花き、その他作物
漁業	H30漁業生産額(道内シェア) 0.9　億円　(0.03%)	H30経営体数 8	主な水産物　：ほっき貝（うばがい）、ししゃも、その他の魚類、まがれい
工業	R1製造品出荷額等(道内シェア) 95.9　億円　(0.15%)	R1事業所数 4	主な製造品　：
商業	H26商品販売額(道内シェア) 44.2　億円　(0.03%)	H26事業所数 32	主な特産品　：菓子類、農産加工品、畜産加工品
観光	H30観光客入込数(道内シェア) 13.9　万人　(0.10%)	主な観光資源　：	

(5) 歳入・歳出の状況

（百万円／%）

区　分	H30 決算額	構成比	H29 決算額	構成比	H28 決算額	構成比
歳入合計	13,834	100.0	7,581	100.0	6,897	100.0
地方税	1,662	12.0	1,625	21.4	1,689	24.5
地方交付税	6,870	49.7	1,623	21.4	1,725	25.0
普通交付税	1,445		1,414		1,523	
特別交付税	5,424		209		203	
寄附金	1,141	8.3	226	3.0	216	3.1
ふるさと納税	944		208		212	
地方債	1,135	8.2	1,304	17.2	906	13.1
その他	3,027	21.9	2,803	37.0	2,361	34.2
歳出合計	10,057	100.0	7,384	100.0	6,657	100.0
人件費	930	9.3	863	11.7	901	13.5
職員給与	635		570		582	
物件費	1,640	16.3	1,069	14.5	1,221	18.4
扶助費	416	4.1	315	4.3	337	5.1
公債費	709	7.1	748	10.1	727	10.9
普通建設事業	1,116	11.1	1,820	24.7	1,331	20.0
その他	5,246	52.2	2,568	34.8	2,139	32.1

(6) 財政指標等

（百万円／%）

項　目	H30 指標値	全道順位	H29 指標値	全道順位
標準財政規模	3,474	87	3,547	87
財政力指数	0.496	15	0.483	16
実質収支	1,972	2	181	65
単年度収支	1,791	1	▲ 14	113
経常収支比率	86.3	110	87.4	90
実質赤字比率	－	－	－	－
連結実質赤字比率	－	－	－	－
実質公債費比率	10.2	62	11.3	38
将来負担比率	－	－	8.5	102
基金残高合計	6,399	21	4,921	39
財政調整基金	1,000	75	822	103
減債基金	1,047	27	525	67
その他特定目的基金	4,352	17	3,574	22
地方債現在高	9,587	63	9,123	67
債務負担行為現在高	3,276	20	3,395	21
ラスパイレス指数	99.2	20	98.1	55

(7) 税収

（百万円／%）

区　分	H30 収入済額	徴収率	H29 収入済額	徴収率
市町村民税	339	99.4	312	99.7
個人	236	99.2	222	99.6
法人	103	100.0	90	100.0
固定資産税	1,282	98.9	1,271	98.9
土地	89	94.6	92	93.9
家屋	229	96.2	238	96.7
償却	886	100.0	860	100.0
合計	1,662	99.0	1,625	99.1

(8) 教育、医療、福祉

教育	幼稚園	－ ヶ所
	こども園	2 ヶ所
	小学校	2 ヶ所
	中学校	2 ヶ所
	高等学校	1 ヶ所
医療	病院	－ ヶ所
	診療所	－ ヶ所
	歯科	－ ヶ所
福祉	保育所	－ ヶ所
	養護老人ホーム	－ ヶ所
	特養老人ホーム	－ ヶ所
	軽費老人ホーム	－ ヶ所
	生活保護率（被保護人員/人口）	0.61 %

(9) 公共施設等

公民館		1 施設
図書館		－ 施設
体育館		2 施設
公営住宅		250 戸
公園	数	21 ヶ所
	面積	812 ㎢
道路	実延長	269 km
	面積	3,599 ㎢
上水道	料金	2,505 円
	普及率	86.4 %
下水道	料金	3,888 円
	普及率	99.4 %
ごみ処理人口		4,559 人
し尿処理人口		926 人

とうやこちょう
洞爺湖町

団体コード： 015849
市町村類型： Ⅱ－２

所 在 地 〒 049-5692　虻田郡洞爺湖町栄町58番地
T　E　L 0142-76-2121
F　A　X 0142-74-2121
U　R　L http://www.town.toyako.hokkaido.jp/
E-mail　syomu@town.toyako.hokkaido.jp

町長	副町長	議会議員	
まや　としはる 真屋 敏春 71 歳　3 期目 任期満了日： 4.4.22	えんどう ひでお 遠藤 秀男　1 期目 任期満了日： 5.11.11	議　長	おおにし さとし 大西 智
	期目 任期満了日：	副議長	いたがき まさと 板垣 正人
	期目 任期満了日：	議員定数 12 人	任期満了日 5. 4.30

町名の由来

虻田町と洞爺村の町村合併を機に、全国的にも知名度のある「洞爺湖」にちなんで名付けられたもの。

姉妹・友好等都市提携

箱根町(神奈川県)、三豊市(香川県)

地域指定状況

低工	過疎	辺地	公園	離島	特豪	山村	農振	半島	特定
	○		国立		△		○		

行政区画面積　180.81 ㎢　（道内　141　位）

沿　革

明15. 2	虻田郡各村戸長役場設置。
	虻田村と振苗村が合併し、虻田村となる。
明26	倶知安村を分村。
明30. 7	真狩村を分村。
明35. 4. 1	二級町村制施行、虻田村とする。虻田村・弁辺村組合役場を設置。
明42	虻田村・弁辺村組合役場を解除。
明42. 3. 31	虻田村役場開設。
大9. 6. 1	洞爺村を分村。
昭13. 4. 1	一級町村制施行。
昭13. 10. 1	町制施行。
平18. 3. 27	虻田町、洞爺村を廃し、洞爺湖町を設置。

(1) 人口

区　分	人口（人）	人口密度（人/㎢）	増減率（%）	人口割合（%） 15歳未満	15～64歳	65歳以上	世帯数（世帯）	道内順位 H27.10(国調)	
H17.10.1（国調）	11,343	62.8	6.8	11.1	58.4	30.5	4,830	人口	60
H22.10.1（国調）	10,132	56.1	▲ 10.7	9.8	55.0	35.2	4,461		
H27.10.1（国調）	9,299	51.4	▲ 8.2	8.9	50.7	40.4	4,240	65歳以上	29
R2. 1. 1（住基）	8,689	（うち外国住民　128　人）		8.4	50.1	41.4	4,876		

(2) 職員数等

普通会計	124 人
一般行政	108 人
教　育	16 人
消　防	0 人
公営企業等	17 人
うち病院	0 人
計	141 人

(3) 産業構造

産業区分	就業人口（人）	構成比（%）
１次	595	13.7
２次	588	13.6
３次	3,072	70.8
計（分類不能含む）	4,337	100.0

(4) 基幹産業の状況等

農業	H30農業生産額(道内シェア) 30.1　億円　(0.24%)	H27経営体数 159	主な農産物：野菜、いも類、豆類、工芸農作物、米、果実、花き、その他作物
漁業	H30漁業生産額(道内シェア) 12.7　億円　(0.46%)	H30経営体数 34	主な水産物：ほたて貝、すけとうだら、さけ、みずだこ、なまこ
工業	R1製造品出荷額等(道内シェア) 69.0　億円　(0.11%)	R1事業所数 12	主な製造品：食料品
商業	H26商品販売額(道内シェア) 95.2　億円　(0.06%)	H26事業所数 101	主な特産品：乳製品、飲料、農産加工品、水産加工品、畜産加工品、酒類
観光	H30観光客入込数(道内シェア) 259.2　万人　(1.78%)	主な観光資源：有珠山、入江・高砂貝塚、洞爺湖温泉、洞爺湖ロングラン花火大会	

(5) 歳入・歳出の状況

（百万円／%）

区　分	H30 決算額	構成比	H29 決算額	構成比	H28 決算額	構成比
歳入合計	6,949	100.0	7,165	100.0	7,774	100.0
地方税	1,175	16.9	1,212	16.9	1,239	15.9
地方交付税	3,220	46.3	3,465	48.4	3,569	45.9
普通交付税	2,677		2,937		2,937	
特別交付税	543		528		631	
寄附金	83	1.2	51	0.7	44	0.6
ふるさと納税	79		47		32	
地方債	683	9.8	581	8.1	915	11.8
その他	1,788	25.7	1,855	25.9	2,008	25.8
歳出合計	6,870	100.0	6,987	100.0	7,529	100.0
人件費	1,173	17.1	1,156	16.6	1,243	16.5
職員給与	780		764		779	
物件費	1,079	15.7	1,074	15.4	1,163	15.5
扶助費	684	10.0	657	9.4	741	9.8
公債費	871	12.7	980	14.0	1,098	14.6
普通建設事業	649	9.5	731	10.5	1,110	14.7
その他	2,415	35.2	2,390	34.2	2,175	28.9

(6) 財政指標等

（百万円／%）

項　目	H30 指標値	全道順位	H29 指標値	全道順位
標準財政規模	4,230	72	4,525	69
財政力指数	0.285	57	0.279	55
実質収支	79	132	177	67
単年度収支	▲ 99	159	▲ 56	146
経常収支比率	92.6	54	89.8	66
実質赤字比率	－	－	－	－
連結実質赤字比率	－	－	－	－
実質公債費比率	11.3	40	12.3	28
将来負担比率	58.5	54	60.2	57
基金残高合計	3,228	74	3,291	78
財政調整基金	1,360	47	1,459	47
減債基金	103	136	103	136
その他特定目的基金	1,765	79	1,729	75
地方債現在高	8,754	73	8,863	69
債務負担行為現在高	43	148	58	135
ラスパイレス指数	98.2	57	98.4	46

(7) 税収

（百万円／%）

区　分	H30 収入済額	徴収率	H29 収入済額	徴収率
市町村民税	410	95.5	423	95.3
個人	337	94.7	352	94.6
法人	72	99.2	71	98.6
固定資産税	559	97.7	576	97.1
土地	120	97.7	133	97.1
家屋	346	97.7	347	97.5
償却	92	97.8	95	96.9
合計	1,175	97.3	1,212	97.0

(8) 教育、医療、福祉

教育	幼稚園	－ ヶ所
	こども園	－ ヶ所
	小学校	3 ヶ所
	中学校	2 ヶ所
	高等学校	1 ヶ所
医療	病院	－ ヶ所
	診療所	－ ヶ所
	歯科	－ ヶ所
福祉	保育所	5 ヶ所
	養護老人ホーム	－ ヶ所
	特養老人ホーム	－ ヶ所
	軽費老人ホーム	－ ヶ所
	生活保護率（被保護人員/人口）	2.53 %

(9) 公共施設等

公民館		－ 施設
図書館		2 施設
体育館		1 施設
公営住宅		745 戸
公園	数	22 ヶ所
	面積	568 ㎢
道路	実延長	229 ㎞
	面積	2,792 ㎢
上水道	料金	2,214 円
	普及率	98.0 %
下水道	料金	3,250 円
	普及率	85.8 %
ごみ処理人口		8,904 人
し尿処理人口		1,361 人

あびらちょう 安平町

団体コード： 015857
市町村類型： Ⅱ－０

所 在 地 〒 059-1595　勇払郡安平町早来大町95番地
T　E　L 0145-22-2511
F　A　X 0145-22-2026
U　R　L https://www.town.abira.lg.jp/
E-mail　soumu@town.abira.lg.jp

町長	副町長	議会議員
おいかわ しゅういちろう 及川 秀一郎 55 歳　1 期目 任期満了日： 4.4.22	たなか かずみ　1 期目 田中 一省　任期満了日： 6.6.30 期目 任期満了日： 期目 任期満了日：	議　長：まきた ひろみつ 牧田 弘満 副議長：たむら おきふみ 田村 興文 議員定数 12 人　任期満了日 4. 4.22

町名の由来

旧早来・追分分村前の村名「安平村」より名付けられたもの。

姉妹・友好等都市提携

－

地域指定状況

低工	過疎	辺地	公園	離島	特豪	山村	農振	半島	特定
	○						○		

行政区画面積　237.16 ㎢　（道内　122　位）

沿　革

明６	ウエンナイ村、ヒヒ村、タフコフ村、ユウフリ村が合併し、植苗村設置。
明33. ６. １	植苗村から分村、安平村戸長役場設置。
明39. ４. １	二級町村制施行、安平村とする。
大12. ４. １	一級町村制施行。（安平村）
昭27. ８. １	安平村から追分村が分村。
昭28. 10. １	追分村が町制施行。
昭29. 10. １	安平村が早来村と改称。
昭32. １. １	早来村が町制施行。
平18. ３. 27	早来町、追分町を廃し、安平町を設置。

(1) 人口

区　分	人口（人）	人口密度（人/㎢）	増減率（%）	人口割合（%） 15歳未満	15～64歳	65歳以上	世帯数（世帯）	道内順位 H27.10(国調)	
H17.10.1（国調）	9,131	38.5	▲ 3.3	13.0	60.5	26.5	3,788	人口	68
H22.10.1（国調）	8,726	36.8	▲ 4.4	12.1	57.8	30.1	3,753		
H27.10.1（国調）	8,148	34.4	▲ 6.6	10.9	54.5	34.6	3,651	65歳以上	95
R2. 1. 1（住基）	7,761	（うち外国住民 75 人）		10.2	53.5	36.3	4,068		

(2) 職員数等

普通会計	122 人
一般行政	105 人
教　育	17 人
消　防	0 人
公営企業等	14 人
うち病院	0 人
計	136 人

(3) 産業構造

産業区分	就業人口（人）	構成比（%）
１次	999	24.9
２次	664	16.6
３次	2,313	57.7
計（分類不能含む）	4,006	100.0

(4) 基幹産業の状況等

農業	H30農業生産額(道内シェア) 210.1 億円 (1.67%)	H27経営体数 216	主な農産物：野菜、豆類、工芸農作物、米、麦類、いも類、雑穀
漁業	H30漁業生産額(道内シェア) － 億円 (0.00%)	H30経営体数 －	主な水産物：－
工業	R1製造品出荷額等(道内シェア) 202.4 億円 (0.32%)	R1事業所数 17	主な製造品：食料品
商業	H26商品販売額(道内シェア) 65.5 億円 (0.04%)	H26事業所数 74	主な特産品：農産加工品、畜産加工品、工芸・クラフト品、酒類
観光	H30観光客入込数(道内シェア) 35.8 万人 (0.25%)	主な観光資源：	

(5) 歳入・歳出の状況　（百万円／%）

区　分	H30 決算額	構成比	H29 決算額	構成比	H28 決算額	構成比
歳入合計	10,059	100.0	8,367	100.0	8,401	100.0
地方税	1,948	19.4	1,930	23.1	2,014	24.0
地方交付税	3,607	35.9	2,524	30.2	2,571	30.6
普通交付税	2,139		2,263		2,293	
特別交付税	1,468		261		278	
寄附金	619	6.2	436	5.2	314	3.7
ふるさと納税	605		379		308	
地方債	704	7.0	746	8.9	894	10.6
その他	3,181	31.6	2,731	32.6	2,609	31.1
歳出合計	8,925	100.0	8,250	100.0	8,261	100.0
人件費	1,244	13.9	1,158	14.0	1,191	14.4
職員給与	857		764		794	
物件費	1,607	18.0	1,400	17.0	1,311	15.9
扶助費	430	4.8	448	5.4	550	6.7
公債費	1,038	11.6	1,049	12.7	991	12.0
普通建設事業	1,205	13.5	1,499	18.2	1,576	19.1
その他	3,401	38.1	2,696	32.7	2,643	32.0

(6) 財政指標等　（百万円／%）

項　目	H30 指標値	全道順位	H29 指標値	全道順位
標準財政規模	4,569	66	4,729	63
財政力指数	0.453	23	0.428	25
実質収支	138	84	118	101
単年度収支	20	48	2	72
経常収支比率	89.6	76	89.9	62
実質赤字比率	－	－	－	－
連結実質赤字比率	－	－	－	－
実質公債費比率	11.2	42	11.3	38
将来負担比率	87.8	21	80.8	29
基金残高合計	3,734	60	4,159	53
財政調整基金	1,297	53	1,682	36
減債基金	306	96	306	103
その他特定目的基金	2,131	56	2,171	53
地方債現在高	9,078	69	9,347	62
債務負担行為現在高	66	134	351	81
ラスパイレス指数	98.2	57	98.4	46

(7) 税収　（百万円／%）

区　分	H30 収入済額	徴収率	H29 収入済額	徴収率
市町村民税	898	97.5	819	96.9
個人	676	96.9	676	96.4
法人	222	99.6	143	99.3
固定資産税	972	72.0	1,031	72.9
土地	102	71.9	119	73.0
家屋	298	71.9	321	72.8
償却	571	71.9	590	72.9
合計	1,948	82.9	1,930	82.4

(8) 教育、医療、福祉

教育	幼稚園	－ ヶ所
	こども園	－ ヶ所
	小学校	4 ヶ所
	中学校	2 ヶ所
	高等学校	1 ヶ所
医療	病院	－ ヶ所
	診療所	－ ヶ所
	歯科	－ ヶ所
福祉	保育所	－ ヶ所
	養護老人ホーム	－ ヶ所
	特養老人ホーム	－ ヶ所
	軽費老人ホーム	－ ヶ所
	生活保護率（被保護人員/人口）	1.43 %

(9) 公共施設等

公民館		4 施設
図書館		－ 施設
体育館		1 施設
公営住宅		691 戸
公園	数	25 ヶ所
	面積	844 ㎡
道路	実延長	314 km
	面積	4,396 ㎡
上水道	料金	2,350 円
	普及率	87.5 %
下水道	料金	3,880 円
	普及率	75.2 %
ごみ処理人口		7,881 人
し尿処理人口		1,514 人

むかわちょう
むかわ町

団体コード： 015865
市町村類型： Ⅱ－０

所 在 地 〒 054-8660　勇払郡むかわ町美幸2丁目88番地
T　E　L 0145-42-2411
F　A　X 0145-42-2711
U　R　L http://www.town.mukawa.lg.jp/
E-mail　soumu@town.mukawa.lg.jp

町長	副町長	議会議員	
たけなか よしゆき 竹中 喜之 67 歳　2 期目 任期満了日： 4.3.22	しぶや まさひこ　2 期目 渋谷 昌彦　任期満了日： 4.5.11 期目 任期満了日： 期目 任期満了日：	議　長	こさか としまさ 小坂 利政
		副議長	なかじま いさお 中島 勲
		議員定数 13 人	任期満了日 4. 4.22

町名の由来

アイヌ語の「ムッカ･ペッ」(海の上げ潮のために、河口が砂でふさがれる状態のこと)に由来したもの。

姉妹・友好等都市提携

砺波市(富山県)

地域指定状況

低工	過疎	辺地	公園	離島	特豪	山村	農振	半島	特定
	○	○				△	○		△

行政区画面積　711.36 ㎢　（道内　31　位）

沿　革

明６	鵡川村、井目戸村、萠別村、生竈村設置。
〃	穂別村、似湾村、累標村、辺富内村設置。
明28．４．１	苫小牧外15村戸長役場から分村し、鵡川村外７村戸長役場を鵡川に設置。
明38	辺富内村から占冠村が分村。
明45．４．１	鵡川の上流４村が鵡川外７村戸長役場から分村し、鵡川村外３村戸長役場を設置。
大４．４．１	鵡川村、井目戸村、萠別村、生竈村が合併し二級町村制施行、鵡川村とする。
大８．４．１	二級町村制施行、似湾村とする。(昭４.10.１ 穂別村へ改称)
昭28．４．１	町制施行、鵡川町とする。
昭37．１．１	町制施行、穂別町とする。
平18．３．27	鵡川町、穂別町を廃し、むかわ町設置。

(1) 人口

区　分	人口（人）	人口密度（人/㎢）	増減率（%）	人口割合（%） 15歳未満	15～64歳	65歳以上	世帯数（世帯）	道内順位 H27.10(国調)	
H17.10.1（国調）	10,602	14.9	▲ 5.3	12.3	60.2	27.5	4,353	人口	64
H22.10.1（国調）	9,746	13.7	▲ 8.1	11.0	57.2	31.8	4,127		
H27.10.1（国調）	8,596	12.1	▲ 11.8	9.8	53.6	36.5	3,784	65歳以上	71
R2. 1. 1（住基）	7,870	（うち外国住民 96 人）		9.5	50.5	40.1	4,082		

(2) 職員数等

普通会計	138 人
一般行政	117 人
教　育	21 人
消　防	0 人
公営企業等	32 人
うち病院	22 人
計	170 人

(3) 産業構造

産業区分	就業人口（人）	構成比（%）
１次	1,477	32.9
２次	781	17.4
３次	2,202	49.1
計（分類不能含む）	4,485	100.0

(4) 基幹産業の状況等

農業	H30農業生産額(道内シェア) 82.7 億円 (0.66%)	H27経営体数 386	主な農産物 ： 野菜、米、花き、豆類、いも類、工芸農作物、その他作物、麦類
漁業	H30漁業生産額(道内シェア) 3.8 億円 (0.14%)	H30経営体数 24	主な水産物 ： ほっき貝（うばがい）、つぶ類、その他の魚類、まがれい、さけ
工業	R1製造品出荷額等(道内シェア) 22.0 億円 (0.03%)	R1事業所数 9	主な製造品 ： 木材・木製品(家具を除く)
商業	H26商品販売額(道内シェア) 122.2 億円 (0.07%)	H26事業所数 81	主な特産品 ： 水産加工品
観光	H30観光客入込数(道内シェア) 19.2 万人 (0.13%)	主な観光資源 ：	鵡川盛土墳墓群、むかわ町穂別博物館、むかわ竜、道の駅「むかわ四季の館」

(5) 歳入・歳出の状況

（百万円／%）

区　分	H30 決算額	構成比	H29 決算額	構成比	H28 決算額	構成比
歳入合計	10,825	100.0	8,534	100.0	10,380	100.0
地方税	969	9.0	972	11.4	928	8.9
地方交付税	5,220	48.2	4,411	51.7	4,723	45.5
普通交付税	3,781		3,976		4,242	
特別交付税	1,438		435		481	
寄附金	242	2.2	50	0.6	31	0.3
ふるさと納税	109		49		31	
地方債	794	7.3	645	7.6	1,226	11.8
その他	3,600	33.3	2,456	28.8	3,472	33.5
歳出合計	9,774	100.0	8,305	100.0	10,121	100.0
人件費	1,384	14.2	1,329	16.0	1,341	13.3
職員給与	965		908		913	
物件費	1,356	13.9	1,091	13.1	962	9.5
扶助費	484	5.0	480	5.8	537	5.3
公債費	1,203	12.3	1,299	15.6	1,343	13.3
普通建設事業	1,390	14.2	1,035	12.5	2,356	23.3
その他	3,957	40.5	3,072	37.0	3,581	35.4

(6) 財政指標等

（百万円／%）

項　目	H30 指標値	全道順位	H29 指標値	全道順位
標準財政規模	5,281	54	5,488	52
財政力指数	0.209	106	0.202	105
実質収支	150	77	138	85
単年度収支	12	60	▲ 18	121
経常収支比率	89.5	78	87.6	87
実質赤字比率	－	－	－	－
連結実質赤字比率	－	－	－	－
実質公債費比率	9.0	89	9.2	82
将来負担比率	5.8	107	－	－
基金残高合計	4,818	41	5,429	27
財政調整基金	685	107	1,501	43
減債基金	703	45	701	46
その他特定目的基金	3,430	26	3,227	27
地方債現在高	9,651	62	9,990	60
債務負担行為現在高	46	142	31	153
ラスパイレス指数	98.1	64	97.2	88

(7) 税収

（百万円／%）

区　分	H30 収入済額	徴収率	H29 収入済額	徴収率
市町村民税	413	94.6	398	93.9
個人	366	94.0	342	92.9
法人	47	99.7	56	100.0
固定資産税	457	71.0	473	72.0
土地	97	70.8	101	71.6
家屋	153	70.8	161	71.6
償却	202	70.8	205	71.7
合計	969	82.0	972	82.2

(8) 教育、医療、福祉

教育	幼稚園	－ ヶ所
	こども園	1 ヶ所
	小学校	3 ヶ所
	中学校	2 ヶ所
	高等学校	2 ヶ所
医療	病院	1 ヶ所
	診療所	2 ヶ所
	歯科	－ ヶ所
福祉	保育所	2 ヶ所
	養護老人ホーム	－ ヶ所
	特養老人ホーム	－ ヶ所
	軽費老人ホーム	－ ヶ所
	生活保護率（被保護人員/人口）	1.82 %

(9) 公共施設等

公民館		－ 施設
図書館		1 施設
体育館		3 施設
公営住宅		714 戸
公園	数	20 ヶ所
	面積	700 ㎡
道路	実延長	464 km
	面積	4,697 ㎢
上水道	料金	2,500 円
	普及率	84.1 %
下水道	料金	3,790 円
	普及率	61.2 %
ごみ処理人口		8,025 人
し尿処理人口		1,956 人

日高振興局

所在地　〒 057-8558　北海道浦河郡浦河町栄丘東通56
TEL　0146-22-9030
FAX　0146-22-2911
URL　http://www.hidaka.pref.hokkaido.lg.jp/

管内の概要【7町】

簡易統計情報	面積（R2.1.1国土地理院）	4,811.16 ㎢
	人口（H27.10.1国勢調査）	69,015 人
	世帯数（H27.10.1国勢調査）	31,153 世帯
	人口密度	14.34 人/㎢
産業構造（就業人口）	１次産業	10,096 人
	２次産業	4,875 人
	３次産業	20,364 人

ひだかちょう
日高町

団体コード： 016012
市町村類型： Ⅲ－０

所 在 地 〒 059-2192　沙流郡日高町門別本町210番地の1
T　E　L 01456-2-5131
F　A　X 01456-2-5615
U　R　L http://www.town.hidaka.hokkaido.jp/
E-mail　info@town.hidaka.hokkaido.jp

町長	副町長		議会議員	
おおたか ちあき 大鷹 千秋 63 歳　1 期目 任期満了日： 4.4.8	つた まもる 蔦 守	1 期目 任期満了日： 2.9.30	議　長	にしお ひでとし 西尾 英俊
	ふかね ひでのり 深根 英範	1 期目 任期満了日： 4.4.19	副議長	てらこし てつお 寺越 哲夫
		期目 任期満了日：	議員定数 15 人	任期満了日 4. 4. 8

町名の由来

日高山脈の山麓に位置することから命名されたもの。

姉妹・友好等都市提携

－

地域指定状況

低工	過疎	辺地	公園	離島	特豪	山村	農振	半島	特定
	○	○	国定			△	○		△

行政区画面積　992.11 ㎢　（道内　13　位）

沿　革

明13. 3	沙流郡各村戸長役場設置。
明22	門別村外１７村戸長役場設置。
明32	平取村外８村戸長役場に属する。
明42. 4. 1	門別村、佐瑠太村、平賀村、富仁家村、慶能舞村、波恵村、菜実村、厚別村、賀張村が合併し二級町村制施行、門別村とする。
大８. 4	幌去村から分村し、右左府村戸長役場設置。
大12. 4. 1	二級町村制施行、右左府村とする。
昭４. 4. 1	一級町村制施行（門別村）。
昭18. 4. 29	右左府村を日高村と改称。
昭27. 4. 1	町制施行（門別町）。
昭37. 11. 1	町制施行（日高町）。
平18. 3. 1	日高町、門別町を廃し、日高町を設置。

(1) 人口

区　分	人口（人）	人口密度（人/㎢）	増減率（%）	人口割合（%） 15歳未満	15～64歳	65歳以上	世帯数（世帯）	道内順位 H27.10(国調)	
H17.10.1（国調）	14,730	14.8	▲ 6.7	12.7	62.8	24.5	6,332	人口	50
H22.10.1（国調）	13,615	13.7	▲ 7.6	12.4	59.3	28.3	6,064		
H27.10.1（国調）	12,378	12.5	▲ 9.1	11.8	56.2	32.0	5,781	65歳以上	124
R2 . 1. 1（住基）	11,919	（うち外国住民　282　人）		10.9	54.6	34.6	6,357		

(2) 職員数等

普通会計		177 人
	一般行政	145 人
	教　育	32 人
	消　防	0 人
公営企業等		136 人
	うち病院	104 人
計		313 人

(3) 産業構造

産業区分	就業人口（人）	構成比（%）
１次	1,960	29.7
２次	870	13.2
３次	3,749	56.9
計（分類不能含む）	6,591	100.0

(4) 基幹産業の状況等

農業	H30農業生産額(道内シェア) 102.7　億円　(0.82%)	H27経営体数 380	主な農産物　：野菜、米、いも類、工芸農作物
漁業	H30漁業生産額(道内シェア) 10.2　億円　(0.37%)	H30経営体数 49	主な水産物　：そうはち、さけ、たら、みずだこ、やなぎだこ
工業	R1製造品出荷額等(道内シェア) 120.3　億円　(0.19%)	R1事業所数 13	主な製造品　：食料品、窯業・土石製品
商業	H26商品販売額(道内シェア) 164.1　億円　(0.10%)	H26事業所数 135	主な特産品　：乳製品、水産加工品
観光	H30観光客入込数(道内シェア) 42.7　万人　(0.29%)	主な観光資源	：沙流川、優駿浪漫街道、沙流川源流原始林、日高国際スキー場、ひだか樹魂まつり

(5) 歳入・歳出の状況

（百万円／%）

区　分	H30 決算額	構成比	H29 決算額	構成比	H28 決算額	構成比
歳入合計	12,037	100.0	11,981	100.0	11,017	100.0
地方税	1,603	13.3	1,534	12.8	1,525	13.8
地方交付税	4,877	40.5	4,976	41.5	5,521	50.1
普通交付税	4,166		4,286		4,480	
特別交付税	711		690		1,041	
寄附金	227	1.9	122	1.0	137	1.2
ふるさと納税	149		83		102	
地方債	2,107	17.5	2,073	17.3	1,109	10.1
その他	3,223	26.8	3,275	27.3	2,725	24.7
歳出合計	11,875	100.0	11,739	100.0	10,745	100.0
人件費	1,552	13.1	1,526	13.0	1,542	14.4
職員給与	1,049		1,028		1,039	
物件費	1,448	12.2	1,432	12.2	1,478	13.8
扶助費	839	7.1	839	7.2	826	7.7
公債費	1,439	12.1	1,347	11.5	1,307	12.2
普通建設事業	1,973	16.6	1,824	15.5	1,404	13.1
その他	4,623	38.9	4,772	40.7	4,188	39.0

(6) 財政指標等

（百万円／%）

項　目	H30 指標値	全道順位	H29 指標値	全道順位
標準財政規模	6,368	42	6,442	43
財政力指数	0.262	68	0.257	70
実質収支	68	138	201	57
単年度収支	▲ 133	167	▲ 44	142
経常収支比率	95.2	27	96.4	13
実質赤字比率	－	－	－	－
連結実質赤字比率	－	－	－	－
実質公債費比率	9.3	81	8.8	92
将来負担比率	77.8	31	74.8	40
基金残高合計	2,495	110	2,804	99
財政調整基金	1,015	73	1,358	56
減債基金	101	137	101	137
その他特定目的基金	1,379	98	1,345	98
地方債現在高	14,983	36	14,231	37
債務負担行為現在高	249	95	355	79
ラスパイレス指数	97.1	95	96.8	105

(7) 税収

（百万円／%）

区　分	H30 収入済額	徴収率	H29 収入済額	徴収率
市町村民税	739	92.5	696	91.0
個人	594	92.0	576	90.4
法人	145	94.7	120	94.5
固定資産税	698	92.1	663	91.4
土地	91	92.0	96	91.4
家屋	272	92.0	280	91.2
償却	323	92.0	276	91.4
合計	1,603	93.0	1,534	92.0

(8) 教育、医療、福祉

教育	幼稚園	－ ヶ所
	こども園	－ ヶ所
	小学校	4 ヶ所
	中学校	4 ヶ所
	高等学校	2 ヶ所
医療	病院	1 ヶ所
	診療所	2 ヶ所
	歯科	1 ヶ所
福祉	保育所	4 ヶ所
	養護老人ホーム	－ ヶ所
	特養老人ホーム	1 ヶ所
	軽費老人ホーム	－ ヶ所
	生活保護率（被保護人員/人口）	1.96 %

(9) 公共施設等

公民館		1 施設
図書館		2 施設
体育館		2 施設
公営住宅		866 戸
公園	数	11 ヶ所
	面積	290 ㎢
道路	実延長	401 km
	面積	5,268 ㎢
上水道	料金	2,630 円
	普及率	96.3 %
下水道	料金	4,117 円
	普及率	77.3 %
ごみ処理人口		11,915 人
し尿処理人口		2,377 人

びらとりちょう
平取町

団体コード： 016021
市町村類型： Ⅱ－０

所 在 地 〒 055-0192　沙流郡平取町本町28番地
T　E　L 01457-2-2221
F　A　X 01457-2-2277
U　R　L http://www2.town.biratori.hokkaido.jp/biratori/
E-mail　info@town.biratori.hokkaido.jp

町長	副町長	議会議員
えんどう けいいち 遠藤 桂一 62 歳　1 期目 任期満了日： 6.7.2	さとう かずみ　1 期目 佐藤 和三　任期満了日： 6.7.12 期目 任期満了日： 期目 任期満了日：	議　長：ちば よしのり 千葉 良則 副議長：まつざわ いくこ 松澤　以久子 議員定数 12 人　任期満了日 5. 4.30

町名の由来

アイヌ語の「ピラ･ウトル」(崖の間を意味)に由来したもの。

姉妹・友好等都市提携

南あわじ市(兵庫県)

地域指定状況

低工	過疎	辺地	公園	離島	特豪	山村	農振	半島	特定
	○		国定			○	○		○

行政区画面積　743.09 ㎢　(道内　25　位)

沿　革

明13	沙流郡各村戸長役場設置。
明22	門別村外１７村戸長役場設置。
明32．７．１	平取村外８村戸長役場設置。
大８．４．１	幌内村から分村し、右左府戸長役場設置。
大12．４．１	平取村、荷菜摘村、柴雲古津村、荷菜村、二風谷村、荷負村、貫気別村、長知内村、幌去村が合併し二級町村制施行、平取村とする。
昭21．５．１	一級町村制施行。
昭29．11．１	町制施行。

(1) 人口

区　分	人口(人)	人口密度(人/㎢)	増減率(%)	人口割合(%) 15歳未満	15～64歳	65歳以上	世帯数(世帯)	道内順位 H27.10(国調)	
H17.10.1（国調）	6,173	8.3	▲ 5.1	14.4	59.9	25.8	2,571	人口	96
H22.10.1（国調）	5,596	7.5	▲ 9.3	12.8	58.3	28.8	2,412		
H27.10.1（国調）	5,315	7.2	▲ 5.0	12.5	55.5	32.1	2,373	65歳以上	123
R2．1．1（住基）	4,923	(うち外国住民 93 人)		11.4	53.6	35.0	2,498		

(2) 職員数等

普通会計	128 人
一般行政	107 人
教　育	21 人
消　防	0 人
公営企業等	38 人
うち病院	33 人
計	166 人

(3) 産業構造

産業区分	就業人口(人)	構成比(%)
１次	1,021	35.9
２次	422	14.8
３次	1,380	48.6
計(分類不能含む)	2,842	100.0

(4) 基幹産業の状況等

農業	H30農業生産額(道内シェア) 63.4 億円 (0.50%)	H27経営体数 300	主な農産物：野菜、米、豆類、工芸農作物
漁業	H30漁業生産額(道内シェア) － 億円 (0.00%)	H30経営体数 －	主な水産物：－
工業	R1製造品出荷額等(道内シェア) 4.8 億円 (0.01%)	R1事業所数 3	主な製造品：
商業	H26商品販売額(道内シェア) 59.2 億円 (0.04%)	H26事業所数 61	主な特産品：畜産加工品、酒類、工芸・クラフト品
観光	H30観光客入込数(道内シェア) 21.7 万人 (0.15%)	主な観光資源：	沙流川、幌尻岳、萱野茂二風谷アイヌ資料館、すずらん観賞会、すずらん群生地

(5) 歳入・歳出の状況

(百万円／%)

区　分	H30 決算額	構成比	H29 決算額	構成比	H28 決算額	構成比
歳入合計	6,408	100.0	7,060	100.0	6,449	100.0
地方税	536	8.4	527	7.5	518	8.0
地方交付税	2,851	44.5	2,883	40.8	3,044	47.2
普通交付税	2,504		2,546		2,673	
特別交付税	347		337		371	
寄附金	158	2.5	84	1.2	23	0.4
ふるさと納税	140		81		19	
地方債	941	14.7	1,244	17.6	1,050	16.3
その他	1,922	30.0	2,322	32.9	1,815	28.1
歳出合計	6,349	100.0	6,974	100.0	6,378	100.0
人件費	1,018	16.0	978	14.0	1,025	16.1
職員給与	686		658		672	
物件費	914	14.4	907	13.0	802	12.6
扶助費	439	6.9	445	6.4	452	7.1
公債費	616	9.7	552	7.9	591	9.3
普通建設事業	1,694	26.7	2,512	36.0	1,860	29.2
その他	1,668	26.3	1,578	22.6	1,647	25.8

(6) 財政指標等

(百万円／%)

項　目	H30 指標値	全道順位	H29 指標値	全道順位
標準財政規模	3,353	93	3,378	97
財政力指数	0.181	126	0.174	128
実質収支	55	151	86	128
単年度収支	▲ 31	127	16	46
経常収支比率	84.4	126	80.5	143
実質赤字比率	－	－	－	－
連結実質赤字比率	－	－	－	－
実質公債費比率	4.4	162	4.2	162
将来負担比率	38.1	72	14.4	93
基金残高合計	2,433	114	2,592	108
財政調整基金	1,043	69	1,040	75
減債基金	76	145	76	146
その他特定目的基金	1,313	102	1,476	86
地方債現在高	7,704	83	7,343	88
債務負担行為現在高	22	157	42	146
ラスパイレス指数	98.6	41	98.3	53

(7) 税収

(百万円／%)

区　分	H30 収入済額	徴収率	H29 収入済額	徴収率
市町村民税	286	97.0	278	96.5
個人	255	96.8	243	96.0
法人	31	98.8	35	100.0
固定資産税	194	93.8	193	92.3
土地	28	93.5	29	90.6
家屋	71	93.5	74	91.4
償却	84	93.5	78	91.8
合計	536	96.0	527	95.0

(8) 教育、医療、福祉

教育	幼稚園	－ ヶ所
	こども園	－ ヶ所
	小学校	5 ヶ所
	中学校	2 ヶ所
	高等学校	1 ヶ所
医療	病院	1 ヶ所
	診療所	1 ヶ所
	歯科	3 ヶ所
福祉	保育所	2 ヶ所
	養護老人ホーム	－ ヶ所
	特養老人ホーム	－ ヶ所
	軽費老人ホーム	－ ヶ所
	生活保護率(被保護人員/人口)	2.26 %

(9) 公共施設等

公民館		1 施設
図書館		1 施設
体育館		1 施設
公営住宅		406 戸
公園	数	9 ヶ所
	面積	527 ㎢
道路	実延長	236 km
	面積	2,981 ㎢
上水道	料金	3,120 円
	普及率	89.2 %
下水道	料金	－ 円
	普及率	－ %
ごみ処理人口		4,976 人
し尿処理人口		1,903 人

にいかっぷちょう

新冠町

団体コード： 016047
市町村類型： Ⅱ－０

所 在 地 〒 059-2492 新冠郡新冠町字北星町3番地の2
T E L 0146-47-2111
F A X 0146-47-2600
U R L https://www.niikappu.jp/
E-mail info@niikappu.jp

町長	副町長	議会議員
なるみ しゅうじ 鳴海 修司 69 歳　1 期目 任期満了日： 3.4.30	なかむら よしひろ　1 期目 中村 義弘　任期満了日： 3.5.10 期目 任期満了日： 期目 任期満了日：	議 長：あらき まさみつ 荒木 正光 副議長：つつみ としあき 堤 俊昭 議員定数 12 人　任期満了日 5. 4.30

町名の由来	沿　革
アイヌ語の「ニカプ」(楡皮)に由来したもの。	明13. 2　静内、新冠両郡戸長役場設置。 明14. 9　新冠郡役場設置。 明22　静内、新冠両郡戸長役場設置。 明40. 5. 1　高江村外10村戸長役場設置。 大12. 4. 1　高江村、去童村、泊津村、姉去村、大狩部村、葉朽村、受乞村、万揃村、滑若村、元神部村、比宇村が合併し、二級町村制施行、新冠村と改称とする。 昭36. 9. 1　町制施行。

姉妹・友好等都市提携

－

地域指定状況

低工	過疎	辺地	公園	離島	特豪	山村	農振	半島	特定
	○	○	国定			○	○		○

行政区画面積　585.81 ㎢　（道内　52　位）

(1) 人口

区　分	人口（人）	人口密度（人/㎢）	増減率（%）	人口割合（%） 15歳未満	15～64歳	65歳以上	世帯数（世帯）	道内順位 H27.10(国調)	
H17.10.1（国調）	6,034	10.3	▲ 2.7	13.9	61.1	25.0	2,447	人口	92
H22.10.1（国調）	5,775	9.9	▲ 4.3	13.1	59.9	27.0	2,388		
H27.10.1（国調）	5,592	9.5	▲ 3.2	13.2	56.1	30.7	2,405	65歳以上	135
R2 . 1. 1（住基）	5,483	（うち外国住民 158 人）		12.1	55.6	32.3	2,756		

(2) 職員数等

普通会計	115 人
一般行政	75 人
教　育	40 人
消　防	0 人
公営企業等	57 人
うち病院	25 人
計	172 人

(3) 産業構造

産業区分	就業人口（人）	構成比（%）
１次	1,070	36.5
２次	427	14.6
３次	1,426	48.6
計（分類不能含む）	2,934	100.0

(4) 基幹産業の状況等

農業	H30農業生産額(道内シェア) 83.6 億円 (0.66%)	H27経営体数 252	主な農産物：野菜、米、その他作物
漁業	H30漁業生産額(道内シェア) 3.3 億円 (0.12%)	H30経営体数 12	主な水産物：さけ、ぶり、やなぎだこ、つぶ類、みずだこ
工業	R1製造品出荷額等(道内シェア) 20.5 億円 (0.03%)	R1事業所数 3	主な製造品：
商業	H26商品販売額(道内シェア) 37.8 億円 (0.02%)	H26事業所数 47	主な特産品：乳製品、工芸・クラフト品、菓子類、酒類
観光	H30観光客入込数(道内シェア) 37.0 万人 (0.25%)	主な観光資源	：日高の水力発電施設、幌尻岳、優駿浪漫街道、大狩部駅、泥火山、新冠温泉

(5) 歳入・歳出の状況

（百万円／%）

区　分	H30 決算額	構成比	H29 決算額	構成比	H28 決算額	構成比
歳入合計	5,318	100.0	5,747	100.0	5,986	100.0
地方税	717	13.5	711	12.4	681	11.4
地方交付税	2,571	48.4	2,695	46.9	2,859	47.8
普通交付税	2,350		2,446		2,575	
特別交付税	221		248		284	
寄附金	55	1.0	28	0.5	60	1.0
ふるさと納税	19		19		52	
地方債	328	6.2	329	5.7	487	8.1
その他	1,647	31.0	1,985	34.5	1,900	31.7
歳出合計	5,237	100.0	5,608	100.0	5,796	100.0
人件費	907	17.3	865	15.4	860	14.8
職員給与	594		565		561	
物件費	1,174	22.4	1,104	19.7	1,068	18.4
扶助費	370	7.1	376	6.7	373	6.4
公債費	785	15.0	768	13.7	760	13.1
普通建設事業	332	6.3	362	6.5	454	7.8
その他	1,669	31.9	2,133	38.0	2,281	39.4

(6) 財政指標等

（百万円／%）

項　目	H30 指標値	全道順位	H29 指標値	全道順位
標準財政規模	3,382	92	3,446	91
財政力指数	0.218	97	0.207	102
実質収支	81	130	111	106
単年度収支	▲ 30	126	1	73
経常収支比率	92.7	51	86.6	94
実質赤字比率	－	－	－	－
連結実質赤字比率	－	－	－	－
実質公債費比率	7.3	128	8.5	104
将来負担比率	7.9	103	2.8	109
基金残高合計	1,770	133	2,055	123
財政調整基金	639	119	977	81
減債基金	389	80	396	80
その他特定目的基金	742	133	682	140
地方債現在高	5,769	112	6,184	106
債務負担行為現在高	36	152	47	144
ラスパイレス指数	97.4	82	96.4	119

(7) 税収

（百万円／%）

区　分	H30 収入済額	徴収率	H29 収入済額	徴収率
市町村民税	317	92.3	308	91.1
個人	262	91.5	246	89.8
法人	55	96.6	62	96.9
固定資産税	341	89.4	345	87.1
土地	37	84.4	37	77.1
家屋	128	84.4	125	80.6
償却	169	94.4	174	94.6
合計	717	91.5	711	89.8

(8) 教育、医療、福祉

教育	幼稚園	－ ヶ所
	こども園	1 ヶ所
	小学校	2 ヶ所
	中学校	1 ヶ所
	高等学校	－ ヶ所
医療	病院	－ ヶ所
	診療所	2 ヶ所
	歯科	－ ヶ所
福祉	保育所	－ ヶ所
	養護老人ホーム	－ ヶ所
	特養老人ホーム	1 ヶ所
	軽費老人ホーム	－ ヶ所
	生活保護率（被保護人員/人口）	3.00 %

(9) 公共施設等

公民館		－ 施設
図書館		－ 施設
体育館		1 施設
公営住宅		343 戸
公園	数	2 ヶ所
	面積	50 ㎢
道路	実延長	250 km
	面積	3,485 ㎢
上水道	料金	2,915 円
	普及率	93.8 %
下水道	料金	3,440 円
	普及率	60.0 %
ごみ処理人口		5,553 人
し尿処理人口		1,255 人

うらかわちょう
浦河町

団体コード： 016071
市町村類型： Ⅲ－０

所 在 地 〒 057-8511　浦河郡浦河町築地1丁目3番1号
T　E　L 0146-22-2311
F　A　X 0146-22-1240
U　R　L https://www.town.urakawa.hokkaido.jp/
E-mail info.urakawa@town.urakawa.hokkaido.jp

町長

いけだ ひらく
池田 拓
68 歳　　3 期目
任期満了日： 3.12.23

副町長

まつだ ゆうこう
松田 有宏　　1 期目
任期満了日： 4.3.31

期目
任期満了日：

期目
任期満了日：

議会議員

議　長	ささき たかお 佐々木 孝雄
副議長	いいだ みわこ 飯田 美和子
議員定数 16 人	任期満了日 5. 4.30

町名の由来

アイヌ語の「ウララペツ」(霧深き川の意味)から転訛したもの。

姉妹・友好等都市提携

天草市(熊本県)

地域指定状況

低工	過疎	辺地	公園	離島	特豪	山村	農振	半島	特定
○	○	○	国定			○	○		○

行政区画面積　694.26 ㎢　（道内　32　位）

沿　革

明13　浦河郡各村戸長役場設置。
明15　浦河村から井寒台村が分村し、塘沸村、原遠村の各一部から幌別村を設置。
〃　浦河村、茅実村、宜保村、鱗別村が合併し浦河村、後鞆村、踏牛村が合併し後鞆村、塘沸村、西舎村、可礼村が合併し西舎村、原遠村、杵臼村、富菜村が合併し杵臼村、荻伏村、問民村が合併し荻伏村、姉茶村と透消村が合併して姉茶村、居壁村、野深村と姉茶村の一部は合併して野深村とする。
明33　浦河村外１０村戸長役場設置。
明35．4　浦河村、後鞆村、向別村、井寒台村が合併し二級町村制施行、浦河村とし、町制施行。
西舎村と幌別村の一部が合併して二級町村制施行、西舎村とする。
杵臼村、幌別村の一部が合併し二級町村制施行、杵臼村とする。
荻伏村、姉茶村、野深村、後辺戸村が合併し二級町村制施行、荻伏村とする。
大４．４．１　一級町村制施行、浦河町、杵臼村、西舎村が合併し、浦河町と称す。
昭31．９．30　荻伏村を編入。

(1) 人口

区　分	人口（人）	人口密度（人/㎢）	増減率（%）	人口割合（%） 15歳未満	15～64歳	65歳以上	世帯数（世帯）	道内順位 H27.10(国調)	
H17.10.1（国調）	15,698	22.6	▲ 5.6	14.2	63.8	21.9	6,782	人口	48
H22.10.1（国調）	14,389	20.7	▲ 8.3	12.5	62.4	25.1	6,358		
H27.10.1（国調）	13,075	18.8	▲ 9.1	11.5	58.7	29.8	6,178	65歳以上	147
R2．1．1（住基）	12,166	（うち外国住民　272　人）		10.6	56.8	32.6	6,673		

(2) 職員数等

普通会計	153 人
一般行政	127 人
教　育	26 人
消　防	0 人
公営企業等	14 人
うち病院	0 人
計	167 人

(3) 産業構造

産業区分	就業人口（人）	構成比（%）
１次	1,660	24.6
２次	824	12.2
３次	4,252	63.1
計（分類不能含む）	6,739	100.0

(4) 基幹産業の状況等

農業	H30農業生産額(道内シェア) 66.2　億円　(0.53%)	H27経営体数 291	主な農産物　：野菜、米
漁業	H30漁業生産額(道内シェア) 28.4　億円　(1.04%)	H30経営体数 185	主な水産物　：すけとうだら、さけ、さば、たら、するめいか
工業	R1製造品出荷額等(道内シェア) 31.8　億円　(0.05%)	R1事業所数 19	主な製造品　：食料品
商業	H26商品販売額(道内シェア) 302.3　億円　(0.18%)	H26事業所数 168	主な特産品　：畜産加工品、めん・パン類、工芸・クラフト品、酒類
観光	H30観光客入込数(道内シェア) 13.6　万人　(0.09%)	主な観光資源　：優駿浪漫街道、浦河桜まつり	

(5) 歳入・歳出の状況

（百万円／%）

区　分	H30 決算額	構成比	H29 決算額	構成比	H28 決算額	構成比
歳入合計	9,705	100.0	9,609	100.0	9,858	100.0
地方税	1,471	15.2	1,454	15.1	1,409	14.3
地方交付税	3,646	37.6	3,698	38.5	3,753	38.1
普通交付税	3,355		3,379		3,421	
特別交付税	291		320		333	
寄附金	510	5.3	392	4.1	462	4.7
ふるさと納税	509		390		461	
地方債	842	8.7	747	7.8	705	7.2
その他	3,236	33.4	3,318	34.5	3,529	35.8
歳出合計	9,508	100.0	9,387	100.0	9,604	100.0
人件費	1,180	12.4	1,186	12.6	1,221	12.7
職員給与	786		790		798	
物件費	1,904	20.0	1,771	18.9	1,775	18.5
扶助費	1,368	14.4	1,368	14.6	1,425	14.8
公債費	1,148	12.1	1,111	11.8	1,096	11.4
普通建設事業	1,307	13.8	1,314	14.0	1,166	12.2
その他	2,601	27.4	2,637	28.1	2,920	30.4

(6) 財政指標等

（百万円／%）

項　目	H30 指標値	全道順位	H29 指標値	全道順位
標準財政規模	5,388	52	5,400	53
財政力指数	0.295	53	0.291	51
実質収支	196	56	218	54
単年度収支	▲ 22	118	▲ 4	89
経常収支比率	79.8	155	79.9	149
実質赤字比率	－	－	－	－
連結実質赤字比率	－	－	－	－
実質公債費比率	11.3	40	11.5	35
将来負担比率	42.8	70	48.6	66
基金残高合計	2,859	94	2,865	95
財政調整基金	739	96	739	113
減債基金	496	67	495	69
その他特定目的基金	1,625	83	1,631	79
地方債現在高	10,164	58	10,391	58
債務負担行為現在高	191	102	227	93
ラスパイレス指数	96.9	101	95.9	138

(7) 税収

（百万円／%）

区　分	H30 収入済額	徴収率	H29 収入済額	徴収率
市町村民税	750	93.0	720	91.0
個人	636	92.3	609	90.2
法人	114	96.8	111	96.5
固定資産税	567	89.6	577	88.2
土地	110	89.3	112	87.5
家屋	342	89.3	348	87.9
償却	99	89.3	101	87.8
合計	1,471	92.2	1,454	90.6

(8) 教育、医療、福祉

教育	幼稚園	－ ヶ所
	こども園	－ ヶ所
	小学校	4 ヶ所
	中学校	3 ヶ所
	高等学校	1 ヶ所
医療	病院	－ ヶ所
	診療所	1 ヶ所
	歯科	－ ヶ所
福祉	保育所	3 ヶ所
	養護老人ホーム	－ ヶ所
	特養老人ホーム	－ ヶ所
	軽費老人ホーム	－ ヶ所
	生活保護率（被保護人員/人口）	3.41 %

(9) 公共施設等

公民館		－ 施設
図書館		1 施設
体育館		3 施設
公営住宅		1,027 戸
公園	数	10 ヶ所
	面積	162 ㎢
道路	実延長	233 ㎞
	面積	2,978 ㎢
上水道	料金	2,230 円
	普及率	88.6 %
下水道	料金	3,450 円
	普及率	63.9 %
ごみ処理人口		12,445 人
し尿処理人口		3,392 人

さまにちょう
様似町

団体コード： 016080
市町村類型： Ⅰ－０

所 在 地 〒 058-8501　様似郡様似町大通1丁目21番地
T　E　L 0146-36-2111
F　A　X 0146-36-2662
U　R　L http://www.samani.jp/
E-mail　samani.chou@samani.jp

町長	副町長	議会議員
さかした かずゆき 坂下 一幸 72 歳　4 期目 任期満了日： 3.10.10	きのした ゆきひろ　1 期目 木下 行宏　任期満了日： 3.3.31 期目 任期満了日： 期目 任期満了日：	議　長　くどう ひとし 工藤 仁 副議長　おの てつひろ 小野 哲弘 議員定数 10 人　任期満了日 5. 4.30

町名の由来

アイヌ語の「サンマウニ」(朽ち木のある所の意)に由来したもの。

姉妹・友好等都市提携

野田村(岩手県)

地域指定状況

低工	過疎	辺地	公園	離島	特豪	山村	農振	半島	特定
	○		国定			○	○		○

行政区画面積　364.30 ㎢　（道内　95　位）

沿　革

明13. 3	様似外５村戸長役場設置。
明15	様似村、海辺村、桐橿村、傍平村が合併し様似村、平鵜村、門別村、染近村、白里村、核蕊村が合併し平鵜村、冬島村、郡内村、嘯牛村、小宵村が合併し冬島村、島郡村、幌満村が合併し幌満村、岡田村、逢牛村、累地村、去魔村が合併し岡田村、二七村、農助村が合併し二七村とする。
明39. 4. 1	様似村、鵜苦村、平鵜村、冬島村、幌満村、岡田村、二七村、誓内村が合併し二級町村制施行、様似村とする。
昭27. 4. 1	町制施行。

(1) 人口

区　分	人口（人）	人口密度（人/㎢）	増減率（%）	人口割合（%） 15歳未満	15～64歳	65歳以上	世帯数（世帯）	道内順位 H27.10(国調)	
H17.10.1（国調）	5,711	15.7	▲ 8.0	12.2	60.2	27.6	2,334	人口	115
H22.10.1（国調）	5,114	14.0	▲ 10.5	11.5	57.7	30.8	2,206		
H27.10.1（国調）	4,518	12.4	▲ 11.7	9.9	53.9	36.2	2,044	65歳以上	75
R2 . 1. 1（住基）	4,230	（うち外国住民 28 人）		8.8	49.9	41.3	2,169		

(2) 職員数等

普通会計	98 人
一般行政	78 人
教　育	20 人
消　防	0 人
公営企業等	12 人
うち病院	0 人
計	110 人

(3) 産業構造

産業区分	就業人口（人）	構成比（%）
１次	609	26.2
２次	481	20.7
３次	1,208	52.0
計（分類不能含む）	2,325	100.0

(4) 基幹産業の状況等

農業	H30農業生産額(道内シェア) 6.6 億円 (0.05%)	H27経営体数 65	主な農産物 ： 野菜、米
漁業	H30漁業生産額(道内シェア) 31.5 億円 (1.15%)	H30経営体数 212	主な水産物 ： さけ、すけとうだら、こんぶ、その他の魚類、さば
工業	R1製造品出荷額等(道内シェア) 58.5 億円 (0.09%)	R1事業所数 12	主な製造品 ： 食料品
商業	H26商品販売額(道内シェア) 78.1 億円 (0.05%)	H26事業所数 61	主な特産品 ： 乳製品、酒類、水産加工品、飲料、農産加工品
観光	H30観光客入込数(道内シェア) 10.0 万人 (0.07%)	主な観光資源 ： アポイ岳ジオパーク	

(5) 歳入・歳出の状況

（百万円／%）

区　分	H30 決算額	構成比	H29 決算額	構成比	H28 決算額	構成比
歳入合計	4,231	100.0	5,094	100.0	5,710	100.0
地方税	447	10.6	480	9.4	424	7.4
地方交付税	2,191	51.8	2,228	43.7	2,339	41.0
普通交付税	2,003		2,045		2,131	
特別交付税	188		183		208	
寄附金	126	3.0	59	1.2	76	1.3
ふるさと納税	111		54		73	
地方債	367	8.7	607	11.9	1,658	29.0
その他	1,101	26.0	1,721	33.8	1,213	21.3
歳出合計	4,191	100.0	5,052	100.0	5,686	100.0
人件費	796	19.0	809	16.0	828	14.6
職員給与	512		522		537	
物件費	712	17.0	818	16.2	781	13.7
扶助費	294	7.0	298	5.9	286	5.0
公債費	615	14.7	609	12.1	585	10.3
普通建設事業	498	11.9	952	18.9	2,001	35.2
その他	1,275	30.4	1,566	31.0	1,205	21.2

(6) 財政指標等

（百万円／%）

項　目	H30 指標値	全道順位	H29 指標値	全道順位
標準財政規模	2,699	126	2,760	124
財政力指数	0.186	121	0.177	123
実質収支	29	170	42	162
単年度収支	▲ 13	107	41	26
経常収支比率	90.7	68	89.2	75
実質赤字比率	－	－	－	－
連結実質赤字比率	－	－	－	－
実質公債費比率	8.2	106	6.3	137
将来負担比率	72.2	40	75.7	38
基金残高合計	1,379	151	1,432	155
財政調整基金	669	113	797	105
減債基金	415	76	415	77
その他特定目的基金	295	168	220	174
地方債現在高	7,686	84	7,888	81
債務負担行為現在高	62	137	56	137
ラスパイレス指数	96.6	115	95.9	138

(7) 税収

（百万円／%）

区　分	H30 収入済額	徴収率	H29 収入済額	徴収率
市町村民税	221	97.3	224	97.0
個人	177	96.9	181	96.8
法人	44	98.8	43	97.7
固定資産税	175	91.8	204	92.7
土地	32	91.9	37	92.5
家屋	84	92.7	85	92.4
償却	59	90.5	82	93.2
合計	447	95.3	480	95.4

(8) 教育、医療、福祉

教育	幼稚園	－ ヶ所
	こども園	1 ヶ所
	小学校	1 ヶ所
	中学校	1 ヶ所
	高等学校	－ ヶ所
医療	病院	－ ヶ所
	診療所	1 ヶ所
	歯科	－ ヶ所
福祉	保育所	1 ヶ所
	養護老人ホーム	－ ヶ所
	特養老人ホーム	－ ヶ所
	軽費老人ホーム	－ ヶ所
	生活保護率（被保護人員/人口）	2.00 %

(9) 公共施設等

公民館		2 施設
図書館		1 施設
体育館		2 施設
公営住宅		304 戸
公園	数	5 ヶ所
	面積	99 ㎢
道路	実延長	167 ㎞
	面積	2,009 ㎢
上水道	料金	2,910 円
	普及率	98.0 %
下水道	料金	3,880 円
	普及率	75.6 %
ごみ処理人口		4,322 人
し尿処理人口		547 人

えりも町

えりもちょう

団体コード： 016098
市町村類型： Ⅰ－０

所 在 地 〒 058-0292 幌泉郡えりも町字本町206番地
T E L 01466-2-2111
F A X 01466-2-3367
U R L https://www.town.erimo.lg.jp/
E-mail erimo@sage.ocn.ne.jp

町長	副町長	議会議員
おおにし まさき 大西 正紀 67 歳　1 期目 任期満了日： 3.5.31	いずみ しんいち 泉 紳一　1 期目 任期満了日： 3.6.30 期目 任期満了日： 期目 任期満了日：	議長：いしかわ あきひこ 石川 昭彦 副議長：おおさか しょうきち 大坂 庄吉 議員定数 11 人　任期満了日 5. 4.30

町名の由来

アイヌ語の「エンルム」(突き出た頭)から転訛したもの。

姉妹・友好等都市提携

－

地域指定状況

低工	過疎	辺地	公園	離島	特豪	山村	農振	半島	特定
	○	○	国定			○	○		○

行政区画面積　284.00 ㎢　（道内 109 位）

沿革

明13. 2　幌泉外８村戸長役場設置。
明17　幌泉郡各戸長役場設置。
明39. 4. 1　近呼村、笛舞村、幌泉村、歌別村、油駒村、歌露村、小越村、庶野村、猿留村が合併し二級町村制施行、幌泉村とする。
昭34. 1. 1　町制施行。
昭45. 10. 1　えりも町とする。

(1) 人口

区分	人口（人）	人口密度（人/㎢）	増減率（%）	人口割合（%） 15歳未満	15～64歳	65歳以上	世帯数（世帯）	道内順位 H27.10(国調)	
H17.10.1（国調）	5,796	20.4	▲ 7.2	15.3	61.6	23.2	2,101	人口	105
H22.10.1（国調）	5,413	19.1	▲ 6.6	14.2	61.5	24.3	2,036		
H27.10.1（国調）	4,906	17.3	▲ 9.4	14.0	58.1	27.9	1,929	65歳以上	156
R2 . 1. 1（住基）	4,623	（うち外国住民 44 人）		12.2	55.0	32.8	2,128		

(2) 職員数等

普通会計	130 人
一般行政	86 人
教育	44 人
消防	0 人
公営企業等	24 人
うち病院	0 人
計	154 人

(3) 産業構造

産業区分	就業人口（人）	構成比（%）
１次	1,421	50.1
２次	291	10.3
３次	1,111	39.1
計（分類不能含む）	2,839	100.0

(4) 基幹産業の状況等

農業	H30農業生産額(道内シェア) 6.5 億円 (0.05%)	H27経営体数 30	主な農産物：
漁業	H30漁業生産額(道内シェア) 65.0 億円 (2.38%)	H30経営体数 521	主な水産物：すけとうだら、その他の魚類、さけ、こんぶ、つぶ類
工業	R1製造品出荷額等(道内シェア) 32.6 億円 (0.05%)	R1事業所数 9	主な製造品：
商業	H26商品販売額(道内シェア) 71.4 億円 (0.04%)	H26事業所数 52	主な特産品：水産加工品、畜産加工品
観光	H30観光客入込数(道内シェア) 16.7 万人 (0.11%)	主な観光資源：	襟裳岬、襟裳岬「風の館」、えりも岬国有林緑化事業地、猿留山道、豊似湖、百人浜

(5) 歳入・歳出の状況

（百万円／%）

区分	H30 決算額	構成比	H29 決算額	構成比	H28 決算額	構成比
歳入合計	4,702	100.0	5,165	100.0	4,946	100.0
地方税	415	8.8	411	8.0	445	9.0
地方交付税	2,430	51.7	2,385	46.2	2,548	51.5
普通交付税	2,244		2,182		2,342	
特別交付税	185		203		206	
寄附金	306	6.5	358	6.9	422	8.5
ふるさと納税	305		357		422	
地方債	368	7.8	366	7.1	344	7.0
その他	1,183	25.2	1,645	31.8	1,186	24.0
歳出合計	4,652	100.0	5,101	100.0	4,895	100.0
人件費	1,049	22.6	1,037	20.3	1,010	20.6
職員給与	705		697		675	
物件費	753	16.2	753	14.8	776	15.9
扶助費	261	5.6	286	5.6	291	6.0
公債費	663	14.3	704	13.8	685	14.0
普通建設事業	513	11.0	570	11.2	522	10.7
その他	1,411	30.3	1,750	34.3	1,612	32.9

(6) 財政指標等

（百万円／%）

項目	H30 指標値	全道順位	H29 指標値	全道順位
標準財政規模	2,907	113	2,885	116
財政力指数	0.168	135	0.163	134
実質収支	50	156	35	167
単年度収支	15	55	▲ 9	102
経常収支比率	100.8	4	102.5	3
実質赤字比率	－	－	－	－
連結実質赤字比率	－	－	－	－
実質公債費比率	10.9	48	10.2	59
将来負担比率	17.5	93	19.7	87
基金残高合計	1,995	123	2,014	125
財政調整基金	703	103	672	126
減債基金	680	47	729	43
その他特定目的基金	612	145	613	147
地方債現在高	4,898	133	5,148	123
債務負担行為現在高	536	68	914	50
ラスパイレス指数	96.9	101	97.1	93

(7) 税収

（百万円／%）

区分	H30 収入済額	徴収率	H29 収入済額	徴収率
市町村民税	221	77.0	210	74.7
個人	201	75.5	191	73.2
法人	20	96.4	20	100.0
固定資産税	133	70.7	139	71.3
土地	22	70.7	23	69.7
家屋	77	70.7	78	70.9
償却	35	70.7	38	71.7
合計	415	77.3	411	76.4

(8) 教育、医療、福祉

教育	幼稚園	－ ヶ所
	こども園	－ ヶ所
	小学校	5 ヶ所
	中学校	1 ヶ所
	高等学校	1 ヶ所
医療	病院	－ ヶ所
	診療所	1 ヶ所
	歯科	－ ヶ所
福祉	保育所	4 ヶ所
	養護老人ホーム	－ ヶ所
	特養老人ホーム	－ ヶ所
	軽費老人ホーム	－ ヶ所
	生活保護率（被保護人員/人口）	1.26 %

(9) 公共施設等

公民館		－ 施設
図書館		－ 施設
体育館		3 施設
公営住宅		220 戸
公園	数	2 ヶ所
	面積	58 ㎢
道路	実延長	204 ㎞
	面積	1,934 ㎢
上水道	料金	2,590 円
	普及率	96.8 %
下水道	料金	3,670 円
	普及率	47.7 %
ごみ処理人口		4,643 人
し尿処理人口		2,211 人

しんひだかちょう
新ひだか町

団体コード： 016101
市町村類型： Ｖ－０

所 在 地 〒 056-8650　日高郡新ひだか町静内御幸町3丁目2番50号
Ｔ　Ｅ　Ｌ 0146-43-2111
Ｆ　Ａ　Ｘ 0146-43-3900
Ｕ　Ｒ　Ｌ http://www.shinhidaka-hokkaido.jp/
E-mail　town@shinhidaka.hokkai.jpmister@muse.ocn.ne.jp

町長	副町長	議会議員
おおの かつゆき 大野 克之 61 歳　1 期目 任期満了日： 4.4.22	ほんじょう やすひろ　2 期目 本庄 康浩　任期満了日： 4.5.12 期目 任期満了日： 期目 任期満了日：	議　長：ふくしま なおと 福嶋 尚人 副議長：かわばた かつみ 川端 克美 議員定数 16 人　任期満了日 4. 4.22

町名の由来

静内町と三石町が合併する際に、合併協議会により決定したもの。

姉妹・友好等都市提携

レキシントン(アメリカ)、洲本市、南あわじ市(以上兵庫県)、美馬市(徳島県)、大野市(福井県)、糸魚川市(新潟県)、葛巻町(岩手県)

地域指定状況

低工	過疎	辺地	公園	離島	特豪	山村	農振	半島	特定
○	○	○	国定			○	○		○

行政区画面積　1,147.55 ㎢　（道内　6　位）

沿　革

明８	三石戸長役場設置。
明13	三石郡各村戸長役場設置。
明15	神澤村、辺訪村が合併し辺訪村、幌毛村、延出村が合併して幌毛村とする。
明14	静内郡戸長役場設置。
明39．４．１	姨布村、辺訪村、幌毛村、本桐村、鳧舞村、歌笛村が合併し二級町村制施行、三石村とする。
明42．４．１	下下方村、上下方村、中下方村、遠仏村、碧蘂村、市父村、幕別村、捫別村、目名村、農家村、有良村、春立村、婦蟹村、佐妻村、音江村、遠別村が合併し二級町村制施行、静内村とする。
大13．４	一級町村制施行（静内村）。
昭６．10．１	町制施行（静内町）。
昭13．４	一級町村制施行（三石村）。
昭26．４．１	町制施行（三石町）。
平18．３．31	静内町、三石町を廃し、新ひだか町を設置。

(1) 人口

区　分	人口（人）	人口密度（人/㎢）	増減率（%）	人口割合（%） 15歳未満	15～64歳	65歳以上	世帯数（世帯）	道内順位 H27.10(国調)	
H17.10.1（国調）	27,265	23.8	▲ 4.1	14.0	61.8	24.2	11,429	人口	28
H22.10.1（国調）	25,419	22.1	▲ 6.8	12.8	59.8	27.4	11,015		
H27.10.1（国調）	23,231	20.2	▲ 8.6	12.1	56.0	32.0	10,443	65歳以上	125
R2．1．1（住基）	22,242	（うち外国住民　147　人）		11.3	54.5	34.1	11,652		

(2) 職員数等

普通会計	240 人
一般行政	199 人
教　育	41 人
消　防	0 人
公営企業等	202 人
うち病院	88 人
計	442 人

(3) 産業構造

産業区分	就業人口（人）	構成比（%）
１次	2,355	20.9
２次	1,560	13.9
３次	7,238	64.3
計（分類不能含む）	11,258	100.0

(4) 基幹産業の状況等

農業	H30農業生産額(道内シェア) 123.0　億円　(0.98%)	H27経営体数 527	主な農産物：野菜、米、花き、その他作物
漁業	H30漁業生産額(道内シェア) 19.8　億円　(0.72%)	H30経営体数 177	主な水産物：さけ、ぶり、そうはち、つぶ類、やなぎだこ
工業	R1製造品出荷額等(道内シェア) 32.9　億円　(0.05%)	R1事業所数 17	主な製造品：木材・木製品(家具を除く)、食料品
商業	H26商品販売額(道内シェア) 396.0　億円　(0.24%)	H26事業所数 250	主な特産品：酒類、畜産加工品、乳製品、めん・パン類、水産加工品、菓子類
観光	H30観光客入込数(道内シェア) 28.5　万人　(0.20%)	主な観光資源：日高の水力発電施設、優駿浪漫街道、しずない桜まつり、新ひだか夏まつり	

(5) 歳入・歳出の状況

（百万円／%）

区　分	H30 決算額	構成比	H29 決算額	構成比	H28 決算額	構成比
歳入合計	15,024	100.0	16,230	100.0	17,833	100.0
地方税	2,755	18.3	2,764	17.0	2,752	15.4
地方交付税	6,015	40.0	6,190	38.1	6,455	36.2
普通交付税	5,555		5,728		5,929	
特別交付税	460		462		526	
寄附金	137	0.9	146	0.9	79	0.4
ふるさと納税	79		128		72	
地方債	1,301	8.7	1,600	9.9	2,561	14.4
その他	4,817	32.1	5,529	34.1	5,986	33.6
歳出合計	14,761	100.0	16,092	100.0	17,691	100.0
人件費	2,190	14.8	2,284	14.2	2,267	12.8
職員給与	1,391		1,461		1,427	
物件費	1,964	13.3	2,034	12.6	2,014	11.4
扶助費	2,171	14.7	2,253	14.0	2,214	12.5
公債費	2,151	14.6	2,162	13.4	2,303	13.0
普通建設事業	1,492	10.1	1,900	11.8	2,737	15.5
その他	4,792	32.5	5,458	33.9	6,155	34.8

(6) 財政指標等

（百万円／%）

項　目	H30 指標値	全道順位	H29 指標値	全道順位
標準財政規模	9,262	28	9,410	28
財政力指数	0.320	44	0.317	43
実質収支	254	43	113	103
単年度収支	140	8	4	67
経常収支比率	92.7	51	97.4	9
実質赤字比率	－	－	－	－
連結実質赤字比率	－	－	－	－
実質公債費比率	12.5	29	13.7	13
将来負担比率	71.3	42	96.8	17
基金残高合計	2,645	103	2,267	117
財政調整基金	308	165	121	179
減債基金	433	73	322	97
その他特定目的基金	1,904	72	1,823	72
地方債現在高	21,056	26	21,750	25
債務負担行為現在高	728	57	949	49
ラスパイレス指数	95.8	145	96.3	126

(7) 税収

（百万円／%）

区　分	H30 収入済額	徴収率	H29 収入済額	徴収率
市町村民税	1,216	95.5	1,185	94.2
個人	1,000	94.9	974	93.4
法人	216	98.5	211	98.1
固定資産税	1,173	97.3	1,205	97.1
土地	235	97.2	243	97.2
家屋	469	97.2	482	97.2
償却	450	97.2	461	97.1
合計	2,755	96.7	2,764	96.0

(8) 教育、医療、福祉

教育	幼稚園	－ ヶ所
	こども園	－ ヶ所
	小学校	6 ヶ所
	中学校	3 ヶ所
	高等学校	2 ヶ所
医療	病院	2 ヶ所
	診療所	2 ヶ所
	歯科	－ ヶ所
福祉	保育所	3 ヶ所
	養護老人ホーム	－ ヶ所
	特養老人ホーム	2 ヶ所
	軽費老人ホーム	1 ヶ所
	生活保護率（被保護人員/人口）	4.80 %

(9) 公共施設等

公民館		1 施設
図書館		2 施設
体育館		5 施設
公営住宅		1,412 戸
公園	数	60 ヶ所
	面積	1,029 ㎢
道路	実延長	461 ㎞
	面積	5,903 ㎢
上水道	料金	1,720 円
	普及率	91.6 %
下水道	料金	3,560 円
	普及率	75.8 %
ごみ処理人口		22,323 人
し尿処理人口		3,454 人

渡島総合振興局

所在地　〒 041-8558　北海道函館市美原4丁目6－16
TEL　0138-47-9400
FAX　0138-47-9201
URL　http://www.oshima.pref.hokkaido.lg.jp/

管内の概要【2市9町】

簡易統計情報	面積（R2.1.1国土地理院）	3,937.48 ㎢
	人口（H27.10.1国勢調査）	404,798 人
	世帯数（H27.10.1国勢調査）	181,848 世帯
	人口密度	102.81 人/㎢
産業構造（就業人口）	１次産業	13,475 人
	２次産業	34,802 人
	３次産業	125,495 人

はこだてし
函館市

団体コード： 012025
市町村類型： 中核市

所 在 地 〒 040-8666　函館市東雲町4番13号
T　E　L 0138-21-3111
F　A　X 0138-27-6489
U　R　L https://www.city.hakodate.hokkaido.jp/
E-mail　hakodate@city.hakodate.hokkaido.jp

市長	副市長		議会議員	
くどう としき 工藤 壽樹 70 歳　3 期目 任期満了日： 5.4.26	たにぐち さとし 谷口 諭	1 期目 任期満了日： 5.5.22	議　長	くどう えみ 工藤 恵美
	ひらい なおこ 平井 尚子	1 期目 任期満了日： 5.5.22	副議長	みちはた かつお 道畑 克雄
		期目 任期満了日：	議員定数 27 人	任期満了日 5. 5. 1

市名の由来

河野政通が宇須岸と呼ばれていた漁村に館を築き、この館が箱に似ているところから命名されたもの。

姉妹・友好等都市提携

ハリファックス(カナダ)、ウラジオストク、ユジノサハリンスク(以上ロシア)、レイク・マコーリー(オーストラリア)、天津(中国)、高陽(韓国)、青森市(青森県)、佐久市(長野県)

地域指定状況

低工	過疎	辺地	公園	離島	特豪	山村	農振	半島	特定
	○		道立			△	○	△	△

行政区画面積　677.86 ㎢　（道内　35　位）

沿　革

明 2	渡島国亀田郡に属する。函館開拓使出張所設置。
明12	函館区役所及び亀田上磯郡役所の管轄となる。
明32. 10. 1	区制施行。
明35	二級町制施行。(亀田村、湯川村、銭亀沢村)
大 8	一級町制施行。(亀田村、銭亀沢村)
大11. 8. 1	市制施行。
大12	一級町制施行。(湯川村)
昭14. 4. 1	湯川町を編入。
昭37	町制施行。(亀田町)
昭41. 12. 1	銭亀沢村を編入。
昭46	市制施行。(亀田市)
昭48. 12. 1	亀田市を編入。
平12. 11. 1	特例市。
平16. 12. 1	戸井町、恵山町、南茅部町、椴法華村を編入。
平17. 10. 1	中核市。

(1) 人口

区　分	人口（人）	人口密度（人/㎢）	増減率（%）	人口割合（%） 15歳未満	15～64歳	65歳以上	世帯数（世帯）	道内順位 H27.10(国調)	
H17.10.1（国調）	294,264	434.1	▲ 3.6	11.7	64.3	23.9	128,411	人口	3
H22.10.1（国調）	279,127	411.7	▲ 5.1	10.9	61.5	27.5	126,180		
H27.10.1（国調）	265,979	392.4	▲ 4.7	10.2	57.4	32.4	123,950	65歳以上	114
R2 . 1. 1（住基）	255,308	（うち外国住民　1,162　人）		9.6	55.2	35.2	141,853		

(2) 職員数等

普通会計		1,958 人
	一般行政	1,280 人
	教　育	290 人
	消　防	388 人
公営企業等		1,326 人
	うち病院	975 人
計		3,284 人

(3) 産業構造

産業区分	就業人口（人）	構成比（%）
1 次	4,137	3.5
2 次	19,490	16.6
3 次	86,480	73.8
計（分類不能含む）	117,125	100.0

(4) 基幹産業の状況等

農業	H30農業生産額(道内シェア) 24.8　億円　(0.20%)	H27経営体数 220	主な農産物 ： 野菜、いも類、花き、米、果実、その他作物、豆類
漁業	H30漁業生産額(道内シェア) 162.4　億円　(5.94%)	H30経営体数 1,312	主な水産物 ： するめいか、ぶり、こんぶ、すけとうだら、まいわし
工業	R1製造品出荷額等(道内シェア) 1,743.1　億円　(2.75%)	R1事業所数 254	主な製造品 ： 食料品、輸送用機械器具、生産用機械器具、金属製品
商業	H26商品販売額(道内シェア) 6,947.4　億円　(4.22%)	H26事業所数 2,687	主な特産品 ： 水産加工品、乳製品、めん類
観光	H30観光客入込数(道内シェア) 526.1　万人　(3.61%)	主な観光資源 ： 恵山、香雪園、市民創作「函館野外劇」、中空土偶と縄文遺跡、特別史跡五稜郭跡	

(5) 歳入・歳出の状況

（百万円／%）

区　分	H30 決算額	構成比	H29 決算額	構成比	H28 決算額	構成比
歳入合計	133,113	100.0	141,331	100.0	141,022	100.0
地方税	32,006	24.0	32,209	22.8	31,942	22.7
地方交付税	32,216	24.2	32,950	23.3	33,282	23.6
普通交付税	30,496		31,352		31,758	
特別交付税	1,719		1,598		1,525	
寄附金	570	0.4	788	0.6	313	0.2
ふるさと納税	341		169		11	
地方債	11,464	8.6	12,833	9.1	10,960	7.8
その他	56,857	42.7	62,551	44.3	64,525	45.8
歳出合計	132,508	100.0	140,296	100.0	139,391	100.0
人件費	16,946	12.8	17,433	12.4	17,571	12.6
職員給与	11,538		11,630		11,750	
物件費	13,146	9.9	13,140	9.4	13,067	9.4
扶助費	41,731	31.5	42,033	30.0	41,290	29.6
公債費	15,694	11.8	15,542	11.1	15,898	11.4
普通建設事業	11,643	8.8	14,052	10.0	13,179	9.5
その他	33,347	25.2	38,096	27.2	38,385	27.5

(6) 財政指標等

（百万円／%）

項　目	H30 指標値	全道順位	H29 指標値	全道順位
標準財政規模	70,331	3	70,806	3
財政力指数	0.474	18	0.470	17
実質収支	470	17	929	4
単年度収支	▲ 459	178	▲ 596	178
経常収支比率	93.3	49	91.3	54
実質赤字比率	－	－	－	－
連結実質赤字比率	－	－	－	－
実質公債費比率	8.1	113	7.9	111
将来負担比率	57.2	57	61.1	55
基金残高合計	12,178	4	12,717	3
財政調整基金	5,449	2	5,235	3
減債基金	1,135	22	1,135	24
その他特定目的基金	5,593	8	6,347	5
地方債現在高	137,160	3	140,727	3
債務負担行為現在高	12,280	6	16,033	4
ラスパイレス指数	98.0	67	97.8	66

(7) 税収

（百万円／%）

区　分	H30 収入済額	徴収率	H29 収入済額	徴収率
市町村民税	14,020	96.4	13,993	96.0
個人	11,508	95.8	11,412	95.4
法人	2,512	99.2	2,582	99.1
固定資産税	12,519	96.8	12,651	96.2
土地	3,610	96.3	3,633	95.6
家屋	7,026	96.3	7,178	95.6
償却	1,743	99.9	1,699	99.9
合計	32,006	96.8	32,209	96.4

(8) 教育、医療、福祉

教育	幼稚園	1 ヶ所
	こども園	1 ヶ所
	小学校	43 ヶ所
	中学校	21 ヶ所
	高等学校	7 ヶ所
医療	病院	3 ヶ所
	診療所	－ ヶ所
	歯科	1 ヶ所
福祉	保育所	2 ヶ所
	養護老人ホーム	－ ヶ所
	特養老人ホーム	－ ヶ所
	軽費老人ホーム	－ ヶ所
	生活保護率（被保護人員/人口）	4.56 %

(9) 公共施設等

公民館		2 施設
図書館		6 施設
体育館		3 施設
公営住宅		5,927 戸
公園	数	378 ヶ所
	面積	5,450 ㎡
道路	実延長	1,299 km
	面積	11,343 ㎡
上水道	料金	766 円
	普及率	99.9 %
下水道	料金	2,959 円
	普及率	90.5 %
ごみ処理人口		256,772 人
し尿処理人口		26,788 人

ほくとし
北斗市

団体コード： 012360
市町村類型： Ⅰ－1

所 在 地 〒 049-0192　北斗市中央1丁目3番10号
T　E　L 0138-73-3111
F　A　X 0138-73-6970
U　R　L https://www.city.hokuto.hokkaido.jp/
E-mail　info@city.hokuto.hokkaido.jp

市長	副市長	議会議員	
いけだ たつお 池田 達雄 60 歳　1 期目 任期満了日： 4.1.27	くどう みのる 工藤 実　1 期目 任期満了日： 5.3.10	議　長	なかい みつゆき 中井 光幸
	期目 任期満了日：	副議長	しらと しょうじ 白戸 昭司
	期目 任期満了日：	議員定数 22 人	任期満了日 5. 4.30

市名の由来

上磯町と大野町の合併の際に一般公募し決定したもの。

姉妹・友好等都市提携

－

地域指定状況

低工	過疎	辺地	公園	離島	特豪	山村	農振	半島	特定
						△	○	○	△

行政区画面積　397.44 ㎢　（道内　90　位）

沿　革

明12	大野村外５村戸長役場設置。
明17	上磯村外４村戸長役場設置。
明18	茂辺地村外１村戸長役場設置。
明33. 7. 1	上磯村、中野村、清川村、谷好村、富川村が合併し一級町村制施行（上磯村）。 大野村、本郷村、市渡村、千代田村、一本木村、文月村が合併し一級町村制施行（大野村）。
明39. 2. 22	茂辺地村、石別村が合併し二級町村制施行（茂別村）。
大7. 1. 1	町制施行（上磯町）。
昭30. 4. 1	上磯町に茂別村を編入。
昭32. 1. 1	町制施行（大野町）。
平18. 2. 1	上磯町、大野町を廃し、北斗市を設置。

(1) 人口

区　分	人口（人）	人口密度（人/㎢）	増減率（%）	人口割合（%） 15歳未満	15～64歳	65歳以上	世帯数（世帯）	道内順位 H27.10(国調)	
H17.10.1（国調）	48,056	121.0	2.7	15.7	64.6	19.7	17,779	人口	17
H22.10.1（国調）	48,032	120.9	0.0	15.0	62.6	22.4	18,412		
H27.10.1（国調）	46,390	116.7	▲ 3.4	13.7	59.8	26.5	18,508	65歳以上	164
R2. 1. 1（住基）	46,031	（うち外国住民　266　人）		12.3	58.4	29.3	22,242		

(2) 職員数等

普通会計		212 人
	一般行政	178 人
	教　育	34 人
	消　防	0 人
公営企業等		18 人
	うち病院	0 人
計		230 人

(3) 産業構造

産業区分	就業人口（人）	構成比（%）
１次	1,699	7.8
２次	4,840	22.3
３次	14,515	66.8
計（分類不能含む）	21,715	100.0

(4) 基幹産業の状況等

農業	H30農業生産額(道内シェア) 62.4　億円　(0.50%)	H27経営体数 579	主な農産物：野菜、米、花き、いも類、豆類、果実、その他作物、麦類、雑穀
漁業	H30漁業生産額(道内シェア) 4.1　億円　(0.15%)	H30経営体数 86	主な水産物：まいわし、さけ、こんぶ、わかめ、ほっき貝（うばがい）
工業	R1製造品出荷額等(道内シェア) 688.1　億円　(1.09%)	R1事業所数 57	主な製造品：窯業・土石製品、食料品、木材・木製品(家具を除く)、繊維工業、金属製品
商業	H26商品販売額(道内シェア) 1,162.5　億円　(0.71%)	H26事業所数 394	主な特産品：菓子類、農産加工品、水産加工品、畜産加工品
観光	H30観光客入込数(道内シェア) 75.8　万人　(0.52%)	主な観光資源：貝鮮焼北斗ﾌｨｯｼｬﾘｰ、きじひき高原、桜回廊、せせらぎ温泉、ﾄﾗﾋﾟｽﾄ修道院	

(5) 歳入・歳出の状況

（百万円／%）

区　分	H30 決算額	構成比	H29 決算額	構成比	H28 決算額	構成比
歳入合計	21,736	100.0	22,126	100.0	21,895	100.0
地方税	5,160	23.7	5,132	23.2	4,978	22.7
地方交付税	6,149	28.3	6,275	28.4	6,394	29.2
普通交付税	5,498		5,689		5,864	
特別交付税	651		587		530	
寄附金	47	0.2	32	0.1	26	0.1
ふるさと納税	38		29		5	
地方債	1,927	8.9	1,256	5.7	1,429	6.5
その他	8,454	38.9	9,430	42.6	9,068	41.4
歳出合計	21,305	100.0	21,584	100.0	21,386	100.0
人件費	1,946	9.1	1,943	9.0	1,910	8.9
職員給与	1,287		1,288		1,263	
物件費	2,942	13.8	2,779	12.9	2,976	13.9
扶助費	6,029	28.3	6,003	27.8	6,295	29.4
公債費	2,047	9.6	2,165	10.0	2,285	10.7
普通建設事業	2,234	10.5	2,583	12.0	2,111	9.9
その他	6,106	28.7	6,112	28.3	5,809	27.2

(6) 財政指標等

（百万円／%）

項　目	H30 指標値	全道順位	H29 指標値	全道順位
標準財政規模	12,315	17	12,515	17
財政力指数	0.471	19	0.468	18
実質収支	410	19	498	17
単年度収支	▲ 87	158	32	32
経常収支比率	89.7	75	88.0	84
実質赤字比率	－	－	－	－
連結実質赤字比率	－	－	－	－
実質公債費比率	5.0	156	5.3	150
将来負担比率	－	－	－	－
基金残高合計	10,847	5	10,777	5
財政調整基金	3,603	7	3,443	8
減債基金	923	35	921	34
その他特定目的基金	6,321	5	6,414	4
地方債現在高	16,536	32	16,565	33
債務負担行為現在高	2,156	26	1,502	36
ラスパイレス指数	96.7	109	97.1	93

(7) 税収

（百万円／%）

区　分	H30 収入済額	徴収率	H29 収入済額	徴収率
市町村民税	2,168	95.7	2,106	95.5
個人	1,749	94.8	1,727	94.6
法人	419	99.5	379	99.7
固定資産税	2,472	95.9	2,502	95.7
土地	622	96.0	624	95.4
家屋	1,044	95.4	1,075	95.3
償却	792	96.4	788	96.3
合計	5,160	96.2	5,132	96.0

(8) 教育、医療、福祉

教育	幼稚園	－ ヶ所
	こども園	－ ヶ所
	小学校	11 ヶ所
	中学校	5 ヶ所
	高等学校	3 ヶ所
医療	病院	－ ヶ所
	診療所	－ ヶ所
	歯科	－ ヶ所
福祉	保育所	－ ヶ所
	養護老人ホーム	－ ヶ所
	特養老人ホーム	－ ヶ所
	軽費老人ホーム	－ ヶ所
	生活保護率（被保護人員/人口）	1.56 %

(9) 公共施設等

公民館		1 施設
図書館		1 施設
体育館		5 施設
公営住宅		976 戸
公園	数	195 ヶ所
	面積	2,736 ㎡
道路	実延長	487 km
	面積	4,261 ㎢
上水道	料金	1,300 円
	普及率	97.5 %
下水道	料金	2,700 円
	普及率	92.7 %
ごみ処理人口		46,302 人
し尿処理人口		8,148 人

まつまえちょう
松前町

団体コード： 013315
市町村類型： Ⅱ－１

所 在 地 〒 049-1592　松前郡松前町字福山248番地1
T　E　L 0139-42-2275
F　A　X 0139-46-2048
U　R　L http://www.town.matsumae.hokkaido.jp/
E-mail　info@town.matsumae.hokkaido.jp

町長	副町長	議会議員	
いしやま ひでお 石山 英雄 65 歳　3 期目 任期満了日： 6.4.10	わかさ ともひろ　2 期目 若佐 智弘　任期満了日： 4.3.31 期目 任期満了日： 期目 任期満了日：	議　長	いとう こうじ 伊藤 幸司
		副議長	さかい しげみつ 堺 繁光
		議員定数 12 人	任期満了日 5. 6.30

町名の由来

アイヌ語の「マツ･オマイ」、「マト･マイ」(婦人の居るところ)に由来したもの。

姉妹・友好等都市提携

近江八幡市(滋賀県)、伊達市(福島県)、松前町(愛媛県)

地域指定状況

低工	過疎	辺地	公園	離島	特豪	山村	農振	半島	特定
	○	○	道立			△	○	○	○

行政区画面積　293.25 ㎢　（道内　106　位）

沿　革

明14	大沢・荒谷・炭焼沢村・上及部村戸長役場設置。
明18	江良町・原口村・清部村戸長役場設置。
〃	根部田村・赤神村・札前村・茂草村・雨垂石村戸長役場設置。
明33．5．19	一級町村制施行（福山町）。
大4．4．1	江良町、原口村、清部村が合併し二級町村制施行（大島村）。
大12．3．30	根部田村、赤神村、札前村、茂草村、雨垂村が合併し二級町村制施行（小島村）。 大沢村、荒谷村、炭焼沢村、上及村が合併し二級町村制施行（大沢村）。
昭15．7．15	福山町を松前町と改称。
昭29．7．1	松前町、大島村、小島村、大沢村が合併し、松前町設置。

(1) 人口

区　分	人口（人）	人口密度（人/㎢）	増減率（%）	人口割合（%） 15歳未満	15～64歳	65歳以上	世帯数（世帯）	道内順位 H27.10(国調)	
H17.10.1（国調）	10,121	34.5	▲ 8.9	11.4	57.1	31.5	4,203	人口	76
H22.10.1（国調）	8,748	29.8	▲ 13.6	9.0	53.0	38.0	3,959		
H27.10.1（国調）	7,337	25.0	▲ 16.1	7.4	46.6	46.0	3,571	65歳以上	5
R2. 1. 1（住基）	6,996	（うち外国住民 45 人）		5.9	44.3	49.8	3,958		

(2) 職員数等

普通会計	98 人
一般行政	83 人
教　育	15 人
消　防	0 人
公営企業等	76 人
うち病院	58 人
計	174 人

(3) 産業構造

産業区分	就業人口（人）	構成比（%）
１次	362	11.1
２次	1,088	33.5
３次	1,799	55.3
計（分類不能含む）	3,251	100.0

(4) 基幹産業の状況等

農業	H30農業生産額(道内シェア) 2.4 億円 (0.02%)	H27経営体数 24	主な農産物 ： いも類、野菜
漁業	H30漁業生産額(道内シェア) 9.6 億円 (0.35%)	H30経営体数 201	主な水産物 ： その他のかに、ほっけ、やりいか、たら、するめいか
工業	R1製造品出荷額等(道内シェア) 36.3 億円 (0.06%)	R1事業所数 15	主な製造品 ： 食料品
商業	H26商品販売額(道内シェア) 56.0 億円 (0.03%)	H26事業所数 109	主な特産品 ：
観光	H30観光客入込数(道内シェア) 46.0 万人 (0.32%)	主な観光資源 ：	北前船、福山波止場、松前城（福山城）、松前公園のさくら

(5) 歳入・歳出の状況

（百万円／%）

区　分	H30 決算額	構成比	H29 決算額	構成比	H28 決算額	構成比
歳入合計	5,678	100.0	6,279	100.0	5,638	100.0
地方税	546	9.6	553	8.8	557	9.9
地方交付税	2,908	51.2	2,918	46.5	2,965	52.6
普通交付税	2,580		2,579		2,616	
特別交付税	327		338		350	
寄附金	25	0.4	9	0.1	17	0.3
ふるさと納税	21		6		6	
地方債	685	12.1	1,132	18.0	618	11.0
その他	1,515	26.7	1,667	26.6	1,481	26.3
歳出合計	5,513	100.0	6,141	100.0	5,432	100.0
人件費	886	16.1	874	14.2	949	17.5
職員給与	553		547		572	
物件費	720	13.1	710	11.6	804	14.8
扶助費	451	8.2	451	7.3	551	10.2
公債費	747	13.6	647	10.5	642	11.8
普通建設事業	849	15.4	1,494	24.3	619	11.4
その他	1,860	33.8	1,965	32.0	1,868	34.4

(6) 財政指標等

（百万円／%）

項　目	H30 指標値	全道順位	H29 指標値	全道順位
標準財政規模	3,453	89	3,462	90
財政力指数	0.187	119	0.186	115
実質収支	148	79	130	89
単年度収支	18	50	▲ 57	148
経常収支比率	89.2	86	88.8	76
実質赤字比率	－	－	－	－
連結実質赤字比率	－	－	－	－
実質公債費比率	7.1	130	7.4	122
将来負担比率	31.1	76	27.8	82
基金残高合計	1,642	143	1,872	135
財政調整基金	1,389	44	1,673	39
減債基金	20	160	20	163
その他特定目的基金	232	173	178	175
地方債現在高	7,552	85	7,580	85
債務負担行為現在高	73	133	119	112
ラスパイレス指数	99.0	24	97.0	100

(7) 税収

（百万円／%）

区　分	H30 収入済額	徴収率	H29 収入済額	徴収率
市町村民税	274	91.0	280	90.9
個人	242	90.3	253	90.7
法人	32	96.2	27	93.1
固定資産税	192	82.0	192	80.0
土地	26	81.8	29	80.6
家屋	121	81.8	122	79.7
償却	43	81.8	38	79.2
合計	546	88.5	553	87.8

(8) 教育、医療、福祉

教育	幼稚園	－ ヶ所
	こども園	－ ヶ所
	小学校	3 ヶ所
	中学校	1 ヶ所
	高等学校	1 ヶ所
医療	病院	1 ヶ所
	診療所	1 ヶ所
	歯科	1 ヶ所
福祉	保育所	1 ヶ所
	養護老人ホーム	－ ヶ所
	特養老人ホーム	－ ヶ所
	軽費老人ホーム	－ ヶ所
	生活保護率（被保護人員/人口）	3.07 %

(9) 公共施設等

公民館		1 施設
図書館		1 施設
体育館		3 施設
公営住宅		380 戸
公園	数	1 ヶ所
	面積	51 ㎢
道路	実延長	225 km
	面積	1,415 ㎢
上水道	料金	2,305 円
	普及率	99.7 %
下水道	料金	－ 円
	普及率	－ %
ごみ処理人口		7,136 人
し尿処理人口		5,603 人

ふくしまちょう
福島町

団体コード： 013323
市町村類型： Ⅰ－1

所 在 地 〒 049-1392　松前郡福島町字福島820番地
T　E　L 0139-47-3001
F　A　X 0139-47-4504
U　R　L http://www.town.fukushima.hokkaido.jp/top/
E-mail　info@town.fukushima.hokkaido.jp

町長	副町長	議会議員	
なるみ きよはる 鳴海 清春 64 歳　2 期目 任期満了日： 5.10.3	くどう やすし 工藤 泰　1 期目 任期満了日： 5.10.20	議　長	みぞべ こうき 溝部 幸基
	期目 任期満了日：	副議長	ひらの たかお 平野 隆雄
	期目 任期満了日：	議員定数 10 人	任期満了日 5. 8.31

町名の由来

月崎神社の神託によって名称変更したもの。

姉妹・友好等都市提携

松浦市(長崎県)、木曽町(長野県)

地域指定状況

低工	過疎	辺地	公園	離島	特豪	山村	農振	半島	特定
	○		道立			△	○	○	○

行政区画面積　187.28 ㎢　（道内　140　位）

沿　革

明12. 12	福島村・白符村戸長役場設置。
〃	吉岡村・札髭村・宮歌村戸長役場設置。
明14	小谷石村が独立して上磯郡に編入。
明33. 7. 1	福島村、白符村が合併し一級町村制施行（福島村）。
明35. 4. 1	吉岡村、札髭村、宮歌村が合併し二級町村制施行（吉岡村）。
昭19. 2. 11	町制施行（福島町）。
昭30. 10. 1	福島町、吉岡村が合併し、福島町設置。

(1) 人口

区　分	人口（人）	人口密度（人/㎢）	増減率（%）	人口割合（%） 15歳未満	15～64歳	65歳以上	世帯数（世帯）	道内順位 H27.10(国調)	
H17.10.1（国調）	5,897	31.5	▲ 13.2	10.3	58.6	31.1	2,340	人口	117
H22.10.1（国調）	5,114	27.3	▲ 13.3	8.7	54.7	36.6	2,194		
H27.10.1（国調）	4,422	23.6	▲ 13.5	7.5	50.6	41.9	2,039	65歳以上	19
R2. 1. 1（住基）	3,968	（うち外国住民 37 人）		6.3	45.4	48.3	2,084		

(2) 職員数等

普通会計	70 人
一般行政	60 人
教　育	10 人
消　防	0 人
公営企業等	12 人
うち病院	5 人
計	82 人

(3) 産業構造

産業区分	就業人口（人）	構成比（%）
1 次	271	14.4
2 次	729	38.7
3 次	882	46.8
計（分類不能含む）	1,886	100.0

(4) 基幹産業の状況等

農業	H30農業生産額(道内シェア) 0.5 億円 (0.00%)	H27経営体数 18	主な農産物 ： 野菜、いも類、米
漁業	H30漁業生産額(道内シェア) 10.0 億円 (0.36%)	H30経営体数 151	主な水産物 ： こんぶ、みずだこ、するめいか、ほっけ、ます
工業	R1製造品出荷額等(道内シェア) 27.1 億円 (0.04%)	R1事業所数 9	主な製造品 ： 食料品
商業	H26商品販売額(道内シェア) 34.0 億円 (0.02%)	H26事業所数 62	主な特産品 ： 水産加工品、飲料
観光	H30観光客入込数(道内シェア) 8.0 万人 (0.06%)	主な観光資源 ： 矢越海岸、殿様街道	

(5) 歳入・歳出の状況

（百万円／%）

区　分	H30 決算額	構成比	H29 決算額	構成比	H28 決算額	構成比
歳入合計	4,290	100.0	4,373	100.0	3,946	100.0
地方税	535	12.5	544	12.4	399	10.1
地方交付税	1,837	42.8	1,793	41.0	1,936	49.1
普通交付税	1,644		1,599		1,740	
特別交付税	193		194		195	
寄附金	2	0.1	5	0.1	3	0.1
ふるさと納税	1		1		1	
地方債	634	14.8	521	11.9	588	14.9
その他	1,282	29.9	1,509	34.5	1,020	25.9
歳出合計	4,224	100.0	4,258	100.0	3,865	100.0
人件費	598	14.2	625	14.7	648	16.8
職員給与	371		390		400	
物件費	572	13.5	521	12.2	559	14.5
扶助費	232	5.5	256	6.0	266	6.9
公債費	592	14.0	531	12.5	580	15.0
普通建設事業	776	18.4	859	20.2	699	18.1
その他	1,454	34.4	1,465	34.4	1,114	28.8

(6) 財政指標等

（百万円／%）

項　目	H30 指標値	全道順位	H29 指標値	全道順位
標準財政規模	2,358	144	2,342	150
財政力指数	0.222	95	0.205	104
実質収支	65	144	108	108
単年度収支	▲ 43	140	33	31
経常収支比率	89.6	76	89.7	68
実質赤字比率	－	－	－	－
連結実質赤字比率	－	－	－	－
実質公債費比率	11.0	45	9.8	65
将来負担比率	25.4	86	15.9	91
基金残高合計	1,709	139	1,888	133
財政調整基金	1,369	46	1,507	42
減債基金	3	167	3	168
その他特定目的基金	337	165	378	164
地方債現在高	4,943	131	4,865	130
債務負担行為現在高	148	112	86	125
ラスパイレス指数	96.7	109	95.6	147

(7) 税収

（百万円／%）

区　分	H30 収入済額	徴収率	H29 収入済額	徴収率
市町村民税	171	94.3	165	94.3
個人	141	93.2	140	93.3
法人	31	99.4	25	100.0
固定資産税	311	89.8	326	90.1
土地	22	78.2	23	76.7
家屋	72	76.1	72	75.8
償却	214	97.0	228	97.4
合計	535	92.0	544	92.0

(8) 教育、医療、福祉

教育	幼稚園	－ ヶ所
	こども園	1 ヶ所
	小学校	2 ヶ所
	中学校	1 ヶ所
	高等学校	1 ヶ所
医療	病院	－ ヶ所
	診療所	1 ヶ所
	歯科	－ ヶ所
福祉	保育所	－ ヶ所
	養護老人ホーム	－ ヶ所
	特養老人ホーム	－ ヶ所
	軽費老人ホーム	－ ヶ所
	生活保護率（被保護人員/人口）	3.34 %

(9) 公共施設等

公民館		－ 施設
図書館		－ 施設
体育館		1 施設
公営住宅		226 戸
公園	数	4 ヶ所
	面積	174 ㎢
道路	実延長	102 ㎞
	面積	1,064 ㎢
上水道	料金	2,905 円
	普及率	95.6 %
下水道	料金	1,700 円
	普及率	7.4 %
ごみ処理人口		4,053 人
し尿処理人口		3,225 人

しりうちちょう
知内町

団体コード： 013331
市町村類型： Ⅰ－０

所 在 地 〒 049-1103　上磯郡知内町字重内21番地1
T　E　L 01392-5-6161
F　A　X 01392-5-7166
U　R　L http://www.town.shiriuchi.hokkaido.jp/
E-mail　kikaku@town.shiriuchi.hokkaido.jp

町長	副町長		議会議員	
にしやま かずお 西山 和夫 61 歳　1 期目 任期満了日： 5.2.14	おおの たつる 大野 樹　1 期目 任期満了日： 5.2.17		議　長	いとう まさひろ 伊藤 政博
	期目 任期満了日：		副議長	たにぐち やすゆき 谷口 康之
	期目 任期満了日：		議員定数 10 人	任期満了日 6. 4. 8

町名の由来	沿　革
アイヌ語の「チリ･オチ」(鳥･居るところ)から転訛したもの。	明14.　福島村から小谷石村が分立。 明21. 5　知内村・小谷石村戸長役場設置。 明39. 4. 1　知内村、小谷石村が合併し二級町村制施行、知内村とする。 昭42. 10. 1　町制施行。

姉妹・友好等都市提携

今別町(青森県)

地域指定状況

低工	過疎	辺地	公園	離島	特豪	山村	農振	半島	特定
	○		道立			○	○	○	○

行政区画面積　196.75 ㎢　（道内　134　位）

(1) 人口

区　分	人口（人）	人口密度（人/㎢）	増減率（%）	人口割合（%） 15歳未満	15～64歳	65歳以上	世帯数（世帯）	道内順位 H27.10(国調)	
H17.10.1（国調）	5,447	27.7	▲ 6.6	13.8	59.5	26.7	2,050	人口	111
H22.10.1（国調）	5,074	25.8	▲ 6.8	12.5	57.9	29.6	2,009		
H27.10.1（国調）	4,653	23.6	▲ 8.3	10.9	54.9	34.2	2,003	65歳以上	98
R2. 1. 1（住基）	4,290	（うち外国住民 58 人）		8.7	51.6	39.6	2,069		

(2) 職員数等

普通会計	88 人
一般行政	52 人
教　育	36 人
消　防	0 人
公営企業等	11 人
うち病院	0 人
計	99 人

(3) 産業構造

産業区分	就業人口（人）	構成比（%）
１次	636	26.1
２次	698	28.6
３次	1,088	44.6
計（分類不能含む）	2,441	100.0

(4) 基幹産業の状況等

農業	H30農業生産額(道内シェア) 9.8 億円 (0.08%)	H27経営体数 153	主な農産物 ： 米、野菜、豆類、雑穀、いも類
漁業	H30漁業生産額(道内シェア) 3.7 億円 (0.14%)	H30経営体数 67	主な水産物 ： こんぶ、ほたて貝、かき類、ほっけ、わかめ
工業	R1製造品出荷額等(道内シェア) 58.2 億円 (0.09%)	R1事業所数 9	主な製造品 ： 食料品、木材・木製品(家具を除く)
商業	H26商品販売額(道内シェア) 52.1 億円 (0.03%)	H26事業所数 33	主な特産品 ： 水産加工品、菓子類、酒類
観光	H30観光客入込数(道内シェア) 16.1 万人 (0.11%)	主な観光資源 ： 矢越海岸、知内温泉	

(5) 歳入・歳出の状況

（百万円／%）

区　分	H30 決算額	構成比	H29 決算額	構成比	H28 決算額	構成比
歳入合計	4,586	100.0	5,001	100.0	4,685	100.0
地方税	748	16.3	732	14.6	695	14.8
地方交付税	1,841	40.1	1,894	37.9	2,005	42.8
普通交付税	1,722		1,769		1,877	
特別交付税	119		125		128	
寄附金	49	1.1	44	0.9	21	0.4
ふるさと納税	49		41		21	
地方債	468	10.2	816	16.3	441	9.4
その他	1,481	32.3	1,516	30.3	1,523	32.5
歳出合計	4,432	100.0	4,892	100.0	4,616	100.0
人件費	761	17.2	769	15.7	773	16.7
職員給与	461		463		458	
物件費	720	16.2	671	13.7	666	14.4
扶助費	276	6.2	281	5.7	283	6.1
公債費	779	17.6	742	15.2	742	16.1
普通建設事業	761	17.2	933	19.1	929	20.1
その他	1,135	25.6	1,496	30.6	1,224	26.5

(6) 財政指標等

（百万円／%）

項　目	H30 指標値	全道順位	H29 指標値	全道順位
標準財政規模	2,691	127	2,743	127
財政力指数	0.269	64	0.255	74
実質収支	84	124	70	139
単年度収支	14	57	16	47
経常収支比率	89.3	84	88.3	79
実質赤字比率	－	－	－	－
連結実質赤字比率	－	－	－	－
実質公債費比率	13.1	21	12.8	22
将来負担比率	－	－	－	－
基金残高合計	2,343	115	2,638	105
財政調整基金	183	174	298	171
減債基金	190	121	281	107
その他特定目的基金	1,969	68	2,059	59
地方債現在高	4,582	137	4,857	132
債務負担行為現在高	603	65	22	161
ラスパイレス指数	96.1	132	95.0	159

(7) 税収

（百万円／%）

区　分	H30 収入済額	徴収率	H29 収入済額	徴収率
市町村民税	193	98.2	185	98.9
個人	156	97.8	154	98.1
法人	36	99.8	31	100.0
固定資産税	503	99.2	495	99.2
土地	39	98.6	39	97.5
家屋	100	97.6	106	97.2
償却	359	99.7	345	99.7
合計	748	99.0	732	99.1

(8) 教育、医療、福祉

教育	幼稚園	1 ヶ所
	こども園	－ ヶ所
	小学校	3 ヶ所
	中学校	1 ヶ所
	高等学校	1 ヶ所
医療	病院	－ ヶ所
	診療所	2 ヶ所
	歯科	1 ヶ所
福祉	保育所	1 ヶ所
	養護老人ホーム	－ ヶ所
	特養老人ホーム	－ ヶ所
	軽費老人ホーム	－ ヶ所
	生活保護率（被保護人員/人口）	1.78 %

(9) 公共施設等

公民館		2 施設
図書館		－ 施設
体育館		3 施設
公営住宅		228 戸
公園	数	－ ヶ所
	面積	－ ㎢
道路	実延長	113 km
	面積	1,416 ㎢
上水道	料金	1,790 円
	普及率	99.7 %
下水道	料金	2,636 円
	普及率	78.2 %
ごみ処理人口		4,357 人
し尿処理人口		1,325 人

きこないちょう 木古内町

団体コード： 013340
市町村類型： Ⅰ－２

所 在 地 〒 049-0422　上磯郡木古内町字本町218番地
T　E　L 01392-2-3131
F　A　X 01392-2-3622
U　R　L http://www.town.kikonai.hokkaido.jp/
E-mail　info@town.kikonai.hokkaido.jp

町長	副町長	議会議員
すずき　しんや 鈴木 慎也 41 歳　1 期目 任期満了日： 6.4.25	はざわ ゆういち 羽沢 裕一　1 期目 任期満了日： 6.5.13 期目 任期満了日： 期目 任期満了日：	議　長：またち しんや 又地 信也 副議長：たけだ つとむ 竹田 努 議員定数 10 人　任期満了日 5. 4.30

町名の由来

アイヌ語の「リコナイ」(高く昇る源)、「リロナイ」(潮の差し入る川)から転訛したもの。

姉妹・友好等都市提携

鶴岡市(山形県)、江戸川区(東京都)

地域指定状況

低工	過疎	辺地	公園	離島	特豪	山村	農振	半島	特定
	○				○	○	○	○	○

行政区画面積　221.87 ㎢　（道内　127　位）

沿　革

明12　木古内村、瓜谷村が合併し木古内村となる。
明18　木古内村・釜谷村・泉沢村・札苅村戸長役場設置。
明35．４．１　木古内村、釜谷村、泉沢村、札苅村が合併し二級町村制施行、木古内村とする。
大８．４．１　一級町村制施行。
昭17．10．１　町制施行。

(1) 人口

区　分	人口（人）	人口密度（人/㎢）	増減率（%）	人口割合（%） 15歳未満	15～64歳	65歳以上	世帯数（世帯）	道内順位 H27.10(国調)	
H17.10.1（国調）	6,024	27.1	▲ 9.6	10.3	56.2	33.6	2,465	人口	113
H22.10.1（国調）	5,341	24.1	▲ 11.3	8.3	53.0	38.7	2,317		
H27.10.1（国調）	4,547	20.5	▲ 14.9	6.8	49.2	44.1	2,140	65歳以上	8
R2. 1. 1（住基）	4,066	（うち外国住民 23 人）		6.3	44.9	48.8	2,170		

(2) 職員数等

普通会計	60 人
一般行政	49 人
教　育	11 人
消　防	0 人
公営企業等	110 人
うち病院	93 人
計	170 人

(3) 産業構造

産業区分	就業人口（人）	構成比（%）
１次	211	10.3
２次	589	28.6
３次	1,257	61.1
計（分類不能含む）	2,057	100.0

(4) 基幹産業の状況等

農業	H30農業生産額(道内シェア) 7.9 億円 (0.06%)	H27経営体数 43	主な農産物：米、野菜、いも類
漁業	H30漁業生産額(道内シェア) 1.5 億円 (0.06%)	H30経営体数 25	主な水産物：ほたて貝、わかめ、さけ、ほっけ、こんぶ
工業	R1製造品出荷額等(道内シェア) 9.9 億円 (0.02%)	R1事業所数 4	主な製造品：
商業	H26商品販売額(道内シェア) 49.2 億円 (0.03%)	H26事業所数 56	主な特産品：
観光	H30観光客入込数(道内シェア) 57.3 万人 (0.39%)	主な観光資源	：咸臨丸、寒中みそぎ、サラキ岬、薬師山

(5) 歳入・歳出の状況

（百万円／%）

区　分	H30 決算額	構成比	H29 決算額	構成比	H28 決算額	構成比
歳入合計	4,270	100.0	4,078	100.0	4,767	100.0
地方税	507	11.9	532	13.1	458	9.6
地方交付税	2,105	49.3	2,129	52.2	2,248	47.2
普通交付税	1,817		1,862		1,990	
特別交付税	288		267		258	
寄附金	5	0.1	6	0.1	5	0.1
ふるさと納税	5		6		5	
地方債	361	8.4	433	10.6	571	12.0
その他	1,292	30.3	979	24.0	1,485	31.2
歳出合計	4,248	100.0	4,028	100.0	4,730	100.0
人件費	507	11.9	505	12.6	519	11.0
職員給与	306		302		285	
物件費	495	11.7	497	12.3	551	11.7
扶助費	338	8.0	320	7.9	365	7.7
公債費	491	11.6	456	11.3	425	9.0
普通建設事業	287	6.8	579	14.4	783	16.6
その他	2,129	50.1	1,671	41.5	2,086	44.1

(6) 財政指標等

（百万円／%）

項　目	H30 指標値	全道順位	H29 指標値	全道順位
標準財政規模	2,545	136	2,611	135
財政力指数	0.205	110	0.193	112
実質収支	1	179	50	156
単年度収支	▲ 49	145	48	24
経常収支比率	95.0	29	94.5	29
実質赤字比率	－	－	－	－
連結実質赤字比率	－	－	－	－
実質公債費比率	8.2	106	7.4	122
将来負担比率	87.3	24	97.0	16
基金残高合計	2,565	108	2,604	107
財政調整基金	1,226	60	1,416	53
減債基金	3	167	3	168
その他特定目的基金	1,336	101	1,186	107
地方債現在高	5,533	116	5,627	115
債務負担行為現在高	121	118	59	134
ラスパイレス指数	100.9	3	100.0	8

(7) 税収

（百万円／%）

区　分	H30 収入済額	徴収率	H29 収入済額	徴収率
市町村民税	180	91.1	191	90.5
個人	146	89.4	146	88.5
法人	34	99.1	45	97.8
固定資産税	267	91.8	281	91.8
土地	43	86.1	51	87.9
家屋	89	88.4	92	87.6
償却	127	96.1	131	96.3
合計	507	92.3	532	92.0

(8) 教育、医療、福祉

教育	幼稚園	－ ヶ所
	こども園	－ ヶ所
	小学校	1 ヶ所
	中学校	1 ヶ所
	高等学校	－ ヶ所
医療	病院	1 ヶ所
	診療所	－ ヶ所
	歯科	－ ヶ所
福祉	保育所	－ ヶ所
	養護老人ホーム	－ ヶ所
	特養老人ホーム	－ ヶ所
	軽費老人ホーム	－ ヶ所
	生活保護率（被保護人員/人口）	2.76 %

(9) 公共施設等

公民館		1 施設
図書館		－ 施設
体育館		1 施設
公営住宅		275 戸
公園	数	5 ヶ所
	面積	121 ㎢
道路	実延長	109 km
	面積	1,143 ㎢
上水道	料金	2,785 円
	普及率	99.2 %
下水道	料金	4,320 円
	普及率	58.8 %
ごみ処理人口		4,176 人
し尿処理人口		2,509 人

ななえちょう

七飯町

団体コード： 013374
市町村類型： Ⅴ－２

所 在 地 〒 041-1192　亀田郡七飯町本町6丁目1番1号
T　E　L 0138-65-2511
F　A　X 0138-66-2054
U　R　L http://www.town.nanae.hokkaido.jp/
E-mail　info@town.nanae.hokkaido.jp

町長	副町長	議会議員
なかみや やすかず 中宮 安一 66 歳　4 期目 任期満了日： 4.4.16	みやた あずま 宮田 東　2 期目 任期満了日： 4.5.13	議　長：きのした さとし 木下 敏
	期目 任期満了日：	副議長：あおやま きんすけ 青山 金助
	期目 任期満了日：	議員定数 18 人　任期満了日 5. 4.30

町名の由来

アイヌ語の「ヌアンナイ」(豊かな沢、漁のある谷川)、「ナムナイ」(冷たい流れ又は谷)から由来したもの。

姉妹・友好等都市提携

コンコード(アメリカ)、三木町(香川県)

地域指定状況

低工	過疎	辺地	公園	離島	特豪	山村	農振	半島	特定
			国定				○	○	

行政区画面積　216.75 ㎢　（道内　128　位）

沿　革

明２	軍川村設置。
明６	中島村、城山村、藤山村設置。
明12	大川村、中島村が合併し大中山村となる。
〃	七重村、飯田村が合併し七飯村となる。
明14	藤山村、城山村が合併し藤城村となる。
明35．４．１	七飯村、鶴野村、藤城村、大中山村、峠下村、軍川村が合併し二級町村制施行、七飯村とする。
明40．４	一級町村制施行。
昭32．１．１	町制施行。

(1) 人口

区　分	人口（人）	人口密度（人/㎢）	増減率（%）	人口割合（%） 15歳未満	15～64歳	65歳以上	世帯数（世帯）	道内順位 H27.10(国調)	
H17.10.1（国調）	28,424	131.2	0.2	14.0	61.7	24.4	10,363	人口	24
H22.10.1（国調）	28,463	131.4	0.1	12.7	59.5	27.8	10,891		
H27.10.1（国調）	28,120	129.7	▲ 1.2	12.0	55.7	32.2	11,141	65歳以上	116
R2. 1. 1（住基）	28,148	（うち外国住民	114 人）	11.7	54.5	33.8	13,795		

(2) 職員数等

普通会計	155 人
一般行政	131 人
教　育	24 人
消　防	0 人
公営企業等	20 人
うち病院	0 人
計	175 人

(3) 産業構造

産業区分	就業人口（人）	構成比（%）
１次	1,256	10.1
２次	2,443	19.6
３次	8,354	67.2
計（分類不能含む）	12,436	100.0

(4) 基幹産業の状況等

農業	H30農業生産額(道内シェア) 65.3 億円 (0.52%)	H27経営体数 345	主な農産物：野菜、米、花き、果実、いも類、その他作物、豆類
漁業	H30漁業生産額(道内シェア) － 億円 (0.00%)	H30経営体数 －	主な水産物：－
工業	R1製造品出荷額等(道内シェア) 241.3 億円 (0.38%)	R1事業所数 28	主な製造品：食料品、飲料・たばこ・飼料、窯業・土石製品
商業	H26商品販売額(道内シェア) 148.4 億円 (0.09%)	H26事業所数 130	主な特産品：
観光	H30観光客入込数(道内シェア) 233.2 万人 (1.60%)	主な観光資源	駒ヶ岳、赤松並木、大沼国定公園、七重官園、横津岳

(5) 歳入・歳出の状況

（百万円／%）

区　分	H30 決算額	構成比	H29 決算額	構成比	H28 決算額	構成比
歳入合計	14,418	100.0	13,492	100.0	12,906	100.0
地方税	2,998	20.8	2,975	22.1	2,786	21.6
地方交付税	3,197	22.2	3,231	24.0	3,310	25.7
普通交付税	3,000		3,022		3,125	
特別交付税	198		209		186	
寄附金	79	0.6	81	0.6	47	0.4
ふるさと納税	50		81		47	
地方債	2,617	18.2	1,895	14.0	1,657	12.8
その他	5,527	38.3	5,311	39.4	5,105	39.6
歳出合計	14,204	100.0	13,089	100.0	12,495	100.0
人件費	1,361	9.6	1,387	10.6	1,359	10.9
職員給与	891		913		889	
物件費	1,617	11.4	1,586	12.1	1,582	12.7
扶助費	2,416	17.0	2,342	17.9	2,423	19.4
公債費	1,195	8.4	1,053	8.1	1,042	8.3
普通建設事業	4,190	29.5	3,099	23.7	2,538	20.3
その他	3,425	24.1	3,622	27.7	3,551	28.4

(6) 財政指標等

（百万円／%）

項　目	H30 指標値	全道順位	H29 指標値	全道順位
標準財政規模	6,952	38	6,938	38
財政力指数	0.477	17	0.459	20
実質収支	146	82	168	71
単年度収支	▲ 22	119	▲ 36	136
経常収支比率	98.6	8	94.6	27
実質赤字比率	－	－	－	－
連結実質赤字比率	－	－	－	－
実質公債費比率	10.8	53	9.8	65
将来負担比率	87.6	22	60.7	56
基金残高合計	1,218	161	1,550	149
財政調整基金	608	129	708	120
減債基金	158	128	181	125
その他特定目的基金	452	157	661	142
地方債現在高	13,860	38	12,344	42
債務負担行為現在高	598	66	646	63
ラスパイレス指数	97.1	95	97.0	100

(7) 税収

（百万円／%）

区　分	H30 収入済額	徴収率	H29 収入済額	徴収率
市町村民税	1,235	98.2	1,200	98.2
個人	1,026	98.0	1,033	98.0
法人	208	99.5	167	99.4
固定資産税	1,466	96.0	1,479	96.2
土地	324	96.0	348	96.4
家屋	669	96.0	669	96.1
償却	469	96.0	456	96.0
合計	2,998	97.2	2,975	97.3

(8) 教育、医療、福祉

教育	幼稚園	－ ヶ所
	こども園	－ ヶ所
	小学校	8 ヶ所
	中学校	4 ヶ所
	高等学校	1 ヶ所
医療	病院	－ ヶ所
	診療所	－ ヶ所
	歯科	－ ヶ所
福祉	保育所	1 ヶ所
	養護老人ホーム	－ ヶ所
	特養老人ホーム	－ ヶ所
	軽費老人ホーム	－ ヶ所
	生活保護率（被保護人員/人口）	1.89 %

(9) 公共施設等

公民館		5 施設
図書館		－ 施設
体育館		3 施設
公営住宅		520 戸
公園	数	12 ヶ所
	面積	97 ㎢
道路	実延長	311 km
	面積	2,440 ㎢
上水道	料金	1,609 円
	普及率	99.9 %
下水道	料金	2,630 円
	普及率	79.4 %
ごみ処理人口		28,117 人
し尿処理人口		8,220 人

しかべちょう
鹿部町

団体コード： 013439
市町村類型： Ⅰ－０

所 在 地 〒 041-1498　茅部郡鹿部町字宮浜299番地
T　E　L 01372-7-2111
F　A　X 01372-7-3086
U　R　L http://www.town.shikabe.lg.jp/
E-mail　info@town.shikabe.hokkaido.jp

町長	副町長	議会議員
もりた あきひこ 盛田 昌彦 48 歳　1 期目 任期満了日： 3.2.19	おおむら のりまさ　1 期目 大村 師正　任期満了日： 3.3.31 期目 任期満了日： 期目 任期満了日：	議　長：なかがわ はじめ 中川 一 副議長：かわむら ゆうじ 川村 裕司 議員定数 10 人　任期満了日 3. 2.19

町名の由来

アイヌ語の「シケルペ」(キハダ(一名シコロ)のある所)に由来したもの。

姉妹・友好等都市提携

－

地域指定状況

低工	過疎	辺地	公園	離島	特豪	山村	農振	半島	特定
			国定			○	○	○	○

行政区画面積　110.64 ㎢　（道内　159　位）

沿　革

明12. 12　鹿部村戸長役場設置。
明39. 4. 1　二級町村制施行、鹿部村とする。
昭58. 12. 1　町制施行

(1) 人口

区　分	人口（人）	人口密度（人/㎢）	増減率（%）	人口割合（%） 15歳未満	15～64歳	65歳以上	世帯数（世帯）	道内順位 H27.10(国調)	
H17.10.1（国調）	4,919	44.5	0.2	14.1	63.1	22.7	1,646	人口	119
H22.10.1（国調）	4,767	43.1	▲ 3.1	11.2	61.1	27.7	1,675		
H27.10.1（国調）	4,226	38.2	▲ 11.3	10.0	54.1	35.9	1,660	65歳以上	77
R2. 1. 1（住基）	3,899	（うち外国住民 113 人）		9.2	52.6	38.2	1,880		

(2) 職員数等

普通会計	72 人
一般行政	55 人
教　育	17 人
消　防	0 人
公営企業等	5 人
うち病院	0 人
計	77 人

(3) 産業構造

産業区分	就業人口（人）	構成比（%）
１次	790	39.2
２次	463	23.0
３次	761	37.8
計（分類不能含む）	2,015	100.0

(4) 基幹産業の状況等

農業	H30農業生産額(道内シェア) 4.6 億円 (0.04%)	H27経営体数 3	主な農産物 ：
漁業	H30漁業生産額(道内シェア) 34.9 億円 (1.28%)	H30経営体数 301	主な水産物 ： ほたて貝、すけとうだら、ほっけ、まいわし、みずだこ
工業	R1製造品出荷額等(道内シェア) 67.9 億円 (0.11%)	R1事業所数 14	主な製造品 ： 食料品
商業	H26商品販売額(道内シェア) 68.6 億円 (0.04%)	H26事業所数 41	主な特産品 ： 水産加工品
観光	H30観光客入込数(道内シェア) 46.2 万人 (0.32%)	主な観光資源 ： 駒ヶ岳、間歇泉	

(5) 歳入・歳出の状況

（百万円／%）

区　分	H30 決算額	構成比	H29 決算額	構成比	H28 決算額	構成比
歳入合計	2,691	100.0	3,173	100.0	3,125	100.0
地方税	412	15.3	441	13.9	452	14.5
地方交付税	1,336	49.7	1,318	41.5	1,362	43.6
普通交付税	1,208		1,194		1,234	
特別交付税	128		124		128	
寄附金	147	5.5	186	5.9	425	13.6
ふるさと納税	147		186		425	
地方債	83	3.1	86	2.7	176	5.6
その他	713	26.5	1,142	36.0	710	22.7
歳出合計	2,651	100.0	3,103	100.0	2,999	100.0
人件費	535	20.2	521	16.8	522	17.4
職員給与	338		329		332	
物件費	616	23.2	580	18.7	712	23.8
扶助費	236	8.9	232	7.5	228	7.6
公債費	242	9.1	556	17.9	293	9.8
普通建設事業	218	8.2	414	13.4	272	9.1
その他	804	30.3	800	25.8	972	32.4

(6) 財政指標等

（百万円／%）

項　目	H30 指標値	全道順位	H29 指標値	全道順位
標準財政規模	1,806	165	1,821	165
財政力指数	0.262	68	0.260	67
実質収支	37	162	69	140
単年度収支	▲ 33	131	▲ 56	147
経常収支比率	97.1	18	96.2	15
実質赤字比率	－	－	－	－
連結実質赤字比率	－	－	－	－
実質公債費比率	3.8	168	4.5	159
将来負担比率	－	－	－	－
基金残高合計	1,949	126	1,979	128
財政調整基金	610	127	610	136
減債基金	391	79	322	97
その他特定目的基金	947	121	1,047	113
地方債現在高	2,278	176	2,415	175
債務負担行為現在高	164	108	99	119
ラスパイレス指数	96.7	109	96.5	115

(7) 税収

（百万円／%）

区　分	H30 収入済額	徴収率	H29 収入済額	徴収率
市町村民税	147	87.3	161	86.1
個人	133	86.2	143	84.6
法人	14	100.0	18	100.0
固定資産税	202	91.1	217	90.4
土地	54	91.1	63	91.3
家屋	113	91.0	119	90.2
償却	34	91.1	35	92.1
合計	412	90.7	441	89.6

(8) 教育、医療、福祉

教育	幼稚園	1 ヶ所
	こども園	－ ヶ所
	小学校	1 ヶ所
	中学校	1 ヶ所
	高等学校	－ ヶ所
医療	病院	－ ヶ所
	診療所	－ ヶ所
	歯科	－ ヶ所
福祉	保育所	－ ヶ所
	養護老人ホーム	－ ヶ所
	特養老人ホーム	－ ヶ所
	軽費老人ホーム	－ ヶ所
	生活保護率（被保護人員/人口）	1.98 %

(9) 公共施設等

公民館		1 施設
図書館		－ 施設
体育館		1 施設
公営住宅		239 戸
公園	数	－ ヶ所
	面積	－ ㎢
道路	実延長	86 km
	面積	703 ㎢
上水道	料金	2,010 円
	普及率	99.6 %
下水道	料金	－ 円
	普及率	－ %
ごみ処理人口		3,961 人
し尿処理人口		3,104 人

もりまち
森町

団体コード： 013455
市町村類型： Ⅳ－０

所 在 地 〒 049-2393　茅部郡森町字御幸町144番地1
T　E　L 01374-2-2181
F　A　X 01374-2-3244
U　R　L http://www.town.hokkaido-mori.lg.jp/
E-mail　info@town.hokkaido-mori.lg.jp

町長	副町長	議会議員
かじや けいぞう 梶谷 恵造 64 歳　2 期目 任期満了日： 2.10.18	きむら こうじ　1 期目 木村 浩二　任期満了日： 2.12.10 期目 任期満了日： 期目 任期満了日：	議　長：のむら ひろし 野村 洋 副議長：きくち やすひろ 菊地 康博 議員定数 16 人　任期満了日 5. 4.25

町名の由来

アイヌ語の「オニウシ」(樹木の繁る所)を意訳したもの。

姉妹・友好等都市提携

森町(静岡県)、外ヶ浜町(青森県)

地域指定状況

低工	過疎	辺地	公園	離島	特豪	山村	農振	半島	特定
△	○	○	国定			△	○	○	△

行政区画面積　368.79 ㎢　（道内　94　位）

沿　革

明８	鷲ノ木村から蛯谷村、石倉村が独立。
明13	鷲ノ木村・蛯谷村・石倉村村戸長役場設置。
明14	森村・尾白村、宿野辺村村戸長役場設置。
明22. ４. １	森村外５村戸長役場設置。
明35. ４. １	森村、宿野辺村、尾白村、鷲ノ木村、蛯谷村、石倉村が合併し二級町村制施行、森村とする。
明40. ４. １	一級町村制施行。
大10. １	町制施行。
平17. ４. １	森町、砂原町を廃し、森町を設置。

(1) 人口

区　分	人口（人）	人口密度（人/㎢）	増減率（%）	人口割合（%） 15歳未満	15～64歳	65歳以上	世帯数（世帯）	道内順位 H27.10(国調)	
H17.10.1（国調）	19,149	52.0	▲ 5.4	13.0	61.3	25.7	7,363	人口	44
H22.10.1（国調）	17,859	48.5	▲ 6.7	12.2	58.6	29.2	7,103		
H27.10.1（国調）	15,946	43.2	▲ 10.7	11.3	54.1	34.7	6,628	65歳以上	94
R2. 1. 1（住基）	15,230	（うち外国住民　306　人）		9.6	52.9	37.5	7,577		

(2) 職員数等

普通会計	255 人
一般行政	174 人
教　育	38 人
消　防	43 人
公営企業等	88 人
うち病院	52 人
計	343 人

(3) 産業構造

産業区分	就業人口（人）	構成比（%）
１次	1,825	23.3
２次	2,266	28.9
３次	3,711	47.3
計（分類不能含む）	7,841	100.0

(4) 基幹産業の状況等

農業	H30農業生産額(道内シェア) 96.0　億円　(0.76%)	H27経営体数 195	主な農産物：野菜、いも類、米、豆類、工芸農作物、花き、その他作物、麦類
漁業	H30漁業生産額(道内シェア) 83.5　億円　(3.05%)	H30経営体数 353	主な水産物：ほたて貝、すけとうだら、その他の水産動物、まいわし、さば
工業	R1製造品出荷額等(道内シェア) 485.7　億円　(0.77%)	R1事業所数 62	主な製造品：食料品、金属製品
商業	H26商品販売額(道内シェア) 263.8　億円　(0.16%)	H26事業所数 166	主な特産品：農産加工品、工芸・クラフト品、酒類
観光	H30観光客入込数(道内シェア) 89.3　万人　(0.61%)	主な観光資源：駒ヶ岳、青葉ヶ丘公園のさくら、茅部の栗林、鳥崎八景、濁川温泉郷、ﾌﾗﾜｰﾛｰﾄﾞ	

(5) 歳入・歳出の状況

（百万円／%）

区　分	H30 決算額	構成比	H29 決算額	構成比	H28 決算額	構成比
歳入合計	20,181	100.0	16,214	100.0	11,458	100.0
地方税	1,675	8.3	1,771	10.9	1,772	15.5
地方交付税	4,210	20.9	4,391	27.1	4,666	40.7
普通交付税	3,873		3,986		4,268	
特別交付税	337		404		397	
寄附金	5,911	29.3	2,991	18.5	807	7.0
ふるさと納税	5,909		2,981		806	
地方債	592	2.9	1,422	8.8	747	6.5
その他	7,792	38.6	5,639	34.8	3,466	30.3
歳出合計	20,098	100.0	16,129	100.0	11,374	100.0
人件費	1,951	9.7	1,957	12.1	2,082	18.3
職員給与	1,367		1,370		1,386	
物件費	6,366	31.7	3,794	23.5	2,199	19.3
扶助費	1,016	5.1	1,084	6.7	1,084	9.5
公債費	1,577	7.9	1,611	10.0	1,630	14.3
普通建設事業	574	2.9	1,760	10.9	890	7.8
その他	8,616	42.9	5,923	36.7	3,489	30.7

(6) 財政指標等

（百万円／%）

項　目	H30 指標値	全道順位	H29 指標値	全道順位
標準財政規模	6,291	43	6,508	42
財政力指数	0.307	48	0.298	48
実質収支	83	129	85	132
単年度収支	▲ 2	90	4	66
経常収支比率	93.6	44	95.2	23
実質赤字比率	－	－	－	－
連結実質赤字比率	－	－	－	－
実質公債費比率	14.2	10	14.2	10
将来負担比率	45.4	67	73.1	41
基金残高合計	3,509	67	2,925	92
財政調整基金	1,479	39	1,478	45
減債基金	0	173	0	173
その他特定目的基金	2,030	65	1,447	87
地方債現在高	10,256	56	11,144	51
債務負担行為現在高	1,325	35	1,594	32
ラスパイレス指数	99.3	17	99.7	14

(7) 税収

（百万円／%）

区　分	H30 収入済額	徴収率	H29 収入済額	徴収率
市町村民税	698	90.6	752	90.9
個人	531	88.2	610	89.2
法人	167	99.2	142	99.3
固定資産税	757	86.1	796	86.4
土地	156	86.1	173	86.1
家屋	376	86.1	392	86.3
償却	220	86.1	226	86.3
合計	1,675	89.4	1,771	89.6

(8) 教育、医療、福祉

教育	幼稚園	2 ヶ所
	こども園	－ ヶ所
	小学校	8 ヶ所
	中学校	2 ヶ所
	高等学校	1 ヶ所
医療	病院	1 ヶ所
	診療所	1 ヶ所
	歯科	－ ヶ所
福祉	保育所	4 ヶ所
	養護老人ホーム	－ ヶ所
	特養老人ホーム	1 ヶ所
	軽費老人ホーム	－ ヶ所
	生活保護率（被保護人員/人口）	2.98 %

(9) 公共施設等

公民館		2 施設
図書館		1 施設
体育館		2 施設
公営住宅		563 戸
公園	数	12 ヶ所
	面積	744 ㎡
道路	実延長	258 km
	面積	2,930 ㎢
上水道	料金	1,900 円
	普及率	73.5 %
下水道	料金	3,200 円
	普及率	51.3 %
ごみ処理人口		14,994 人
し尿処理人口		7,746 人

八雲町

やくもちょう

団体コード： 013463
市町村類型： Ⅳ－０

所 在 地 〒 049-3192　二海郡八雲町住初町138番地
T　E　L 0137-62-2111
F　A　X 0137-62-2120
U　R　L https://www.town.yakumo.lg.jp/
E-mail　info@town.yakumo.lg.jp

町長	副町長		議会議員	
いわむら かつのり 岩村 克詔 63 歳　2 期目 任期満了日： 3.10.22	よしだ くにお 吉田 邦夫	1 期目 任期満了日： 3.11.16	議　長	のとや まさと 能登谷 正人
	よろずや としみ 萬谷 俊美	1 期目 任期満了日： 3.11.16	副議長	くろしま たけみつ 黒島 竹満
		期目 任期満了日：	議員定数 16 人	任期満了日 3.10.22

町名の由来

日本最古の和歌である須佐之男命(スサノオノミコト)が読んだ「八雲立つ 出雲八重垣妻籠みに 八重垣作る その八重垣を」を引いて名付けられたもの。

姉妹・友好等都市提携

小牧市(愛知県)

地域指定状況

低工	過疎	辺地	公園	離島	特豪	山村	農振	半島	特定
△	○	○	道立		○	○	○	○	○

行政区画面積　956.07 ㎢　（道内　14　位）

沿　革

明10	熊石村、泊川村、相沼内村戸長役場設置。
明12	山越内村戸長役場設置。
明14	山越内より八雲村分村、八雲村・山越内村戸長役場設置。
明15	泊川、相沼内村戸長役場を廃し、熊石外２村戸長役場設置。
明35．4	八雲村、山越内村が合併し二級町村制施行、八雲村とする。
明35．4．1	熊石村、泊川村、相沼内村が合併し二級町村制施行、熊石村とする。
明40．4．10	八雲村に一級町村制施行。
大4．4．1	落部村に二級町村制施行。
大8．1．1	八雲村に町制施行。
昭32．4．1	八雲町に落部村を編入。
昭37．5．1	熊石村に町制施行。
平17．10．1	八雲町、熊石町を廃し、八雲町を設置。

(1) 人口

区　分	人口（人）	人口密度（人/㎢）	増減率（%）	人口割合（%） 15歳未満	15～64歳	65歳以上	世帯数（世帯）	道内順位 H27.10(国調)	
H17.10.1（国調）	20,131	21.1	▲ 6.1	13.5	62.3	24.2	8,004	人口	43
H22.10.1（国調）	18,896	19.8	▲ 6.1	12.4	61.0	26.7	7,892		
H27.10.1（国調）	17,252	18.0	▲ 8.7	11.4	57.4	31.2	7,523	65歳以上	132
R2. 1. 1（住基）	16,293	（うち外国住民　258　人）		10.4	55.7	34.0	8,410		

(2) 職員数等

普通会計	231 人
一般行政	150 人
教　育	27 人
消　防	54 人
公営企業等	309 人
うち病院	276 人
計	540 人

(3) 産業構造

産業区分	就業人口（人）	構成比（%）
１次	1,773	20.7
２次	1,625	19.0
３次	5,132	59.9
計（分類不能含む）	8,571	100.0

(4) 基幹産業の状況等

農業	H30農業生産額(道内シェア) 83.1　億円　(0.66%)	H27経営体数 214	主な農産物：野菜、米、いも類、その他作物、豆類、花き、工芸農作物
漁業	H30漁業生産額(道内シェア) 84.7　億円　(3.10%)	H30経営体数 307	主な水産物：ほたて貝、その他の水産動物、すけとうだら、さけ、そうはち
工業	R1製造品出荷額等(道内シェア) 321.2　億円　(0.51%)	R1事業所数 23	主な製造品：食料品、飲料・たばこ・飼料、木材・木製品(家具を除く)
商業	H26商品販売額(道内シェア) 267.9　億円　(0.16%)	H26事業所数 193	主な特産品：工芸・クラフト品、乳製品、菓子類、農産加工品、水産加工品
観光	H30観光客入込数(道内シェア) 56.5　万人　(0.39%)	主な観光資源：道立公園「噴火湾ﾊﾟﾉﾗﾏﾊﾟｰｸ」、八雲山車行列	

(5) 歳入・歳出の状況　（百万円／%）

区　分	H30 決算額	構成比	H29 決算額	構成比	H28 決算額	構成比
歳入合計	19,210	100.0	14,662	100.0	14,814	100.0
地方税	1,951	10.2	2,009	13.7	2,079	14.0
地方交付税	5,558	28.9	5,617	38.3	5,819	39.3
普通交付税	4,914		4,987		5,200	
特別交付税	644		630		619	
寄附金	3,681	19.2	1,430	9.8	1,149	7.8
ふるさと納税	3,681		1,430		1,148	
地方債	774	4.0	858	5.9	1,305	8.8
その他	7,246	37.7	4,747	32.4	4,462	30.1
歳出合計	18,605	100.0	14,153	100.0	14,119	100.0
人件費	1,977	10.6	1,951	13.8	1,981	14.0
職員給与	1,358		1,334		1,323	
物件費	4,239	22.8	2,549	18.0	2,348	16.6
扶助費	1,274	6.9	1,185	8.4	1,254	8.9
公債費	1,386	7.5	1,313	9.3	1,287	9.1
普通建設事業	1,730	9.3	1,515	10.7	2,136	15.1
その他	8,000	43.0	5,641	39.9	5,113	36.2

(6) 財政指標等　（百万円／%）

項　目	H30 指標値	全道順位	H29 指標値	全道順位
標準財政規模	7,741	35	7,906	34
財政力指数	0.284	58	0.276	58
実質収支	599	12	503	16
単年度収支	96	12	▲ 157	169
経常収支比率	89.5	78	86.2	97
実質赤字比率	－	－	－	－
連結実質赤字比率	－	－	－	－
実質公債費比率	9.0	89	9.1	83
将来負担比率	－	－	11.1	97
基金残高合計	8,663	14	7,889	14
財政調整基金	1,026	71	1,066	72
減債基金	544	61	544	64
その他特定目的基金	7,093	4	6,278	6
地方債現在高	12,481	42	13,000	40
債務負担行為現在高	174	106	404	72
ラスパイレス指数	96.9	101	97.8	66

(7) 税収　（百万円／%）

区　分	H30 収入済額	徴収率	H29 収入済額	徴収率
市町村民税	959	93.7	1,020	93.6
個人	771	93.5	876	93.7
法人	188	94.5	145	92.9
固定資産税	778	92.4	773	92.1
土地	138	92.1	140	91.5
家屋	382	92.1	397	91.9
償却	241	92.7	219	92.0
合計	1,951	93.7	2,009	93.5

(8) 教育、医療、福祉

教育	幼稚園	－ ヶ所
	こども園	－ ヶ所
	小学校	8 ヶ所
	中学校	4 ヶ所
	高等学校	1 ヶ所
医療	病院	2 ヶ所
	診療所	1 ヶ所
	歯科	2 ヶ所
福祉	保育所	2 ヶ所
	養護老人ホーム	－ ヶ所
	特養老人ホーム	－ ヶ所
	軽費老人ホーム	－ ヶ所
	生活保護率（被保護人員/人口）	2.28 %

(9) 公共施設等

公民館		1 施設
図書館		1 施設
体育館		1 施設
公営住宅		679 戸
公園	数	28 ヶ所
	面積	780 ㎡
道路	実延長	482 km
	面積	5,313 ㎢
上水道	料金	1,944 円
	普及率	91.3 %
下水道	料金	3,564 円
	普及率	79.2 %
ごみ処理人口		16,479 人
し尿処理人口		4,348 人

おしゃまんべちょう
長万部町

団体コード： 013471
市町村類型： Ⅱ－１

所 在 地 〒 049-3592　山越郡長万部町字長万部453番地1
T　E　L 01377-2-2000
F　A　X 01377-2-4884
U　R　L http://www.town.oshamambe.lg.jp/index.php
E-mail　somu@town.oshamambe.lg.jp

町長	副町長	議会議員
きはた まさし 木幡 正志 72 歳　2 期目 任期満了日： 4.7.22	さとう ひでよ 佐藤 英代　1 期目 任期満了日： 4.10.31	議　長：つじ よしお 辻 義雄
	期目 任期満了日：	副議長：かしわくら えりこ 柏倉 恵里子
	期目 任期満了日：	議員定数 10 人　任期満了日 5. 4.30

町名の由来

アイヌ語の「オシャマンベ」(川尻のヒラメ･カレイのいる所)に由来したもの。

姉妹・友好等都市提携

－

地域指定状況

低工	過疎	辺地	公園	離島	特豪	山村	農振	半島	特定
○	○	○			○	○	○	○	○

行政区画面積　310.76 ㎢　（道内　100　位）

沿　革

明12. 12　戸長役場設置。
明39. 4. 1　二級町村制施行、長万部村とする。
大12. 4. 1　一級町村制施行。
昭18. 2. 11　町制施行。

(1) 人口

区　分	人口（人）	人口密度（人/㎢）	増減率（%）	人口割合（%） 15歳未満	15～64歳	65歳以上	世帯数（世帯）	道内順位 H27.10(国調)	
H17.10.1（国調）	7,003	22.5	▲ 12.8	10.1	56.3	33.6	3,026	人口	88
H22.10.1（国調）	6,386	20.5	▲ 8.8	9.1	55.9	35.0	2,847		
H27.10.1（国調）	5,926	19.1	▲ 7.2	8.6	54.5	37.0	2,685	65歳以上	66
R2. 1. 1（住基）	5,271	（うち外国住民　145　人）		8.5	49.5	41.9	2,941		

(2) 職員数等

普通会計	106 人
一般行政	77 人
教　育	10 人
消　防	19 人
公営企業等	49 人
うち病院	31 人
計	155 人

(3) 産業構造

産業区分	就業人口（人）	構成比（%）
１次	515	19.8
２次	571	21.9
３次	1,516	58.2
計（分類不能含む）	2,605	100.0

(4) 基幹産業の状況等

農業	H30農業生産額(道内シェア) 16.9　億円　(0.13%)	H27経営体数 47	主な農産物　：野菜、豆類
漁業	H30漁業生産額(道内シェア) 48.9　億円　(1.79%)	H30経営体数 82	主な水産物　：ほたて貝、さけ、ほっき貝（うばがい）、その他の魚類、ぶり
工業	R1製造品出荷額等(道内シェア) 91.5　億円　(0.14%)	R1事業所数 10	主な製造品　：食料品
商業	H26商品販売額(道内シェア) 51.4　億円　(0.03%)	H26事業所数 71	主な特産品　：菓子類、水産加工品、飲料
観光	H30観光客入込数(道内シェア) 49.3　万人　(0.34%)	主な観光資源　：長万部温泉郷、二股ラヂウム温泉	

(5) 歳入・歳出の状況

（百万円／%）

区　分	H30 決算額	構成比	H29 決算額	構成比	H28 決算額	構成比
歳入合計	5,193	100.0	5,375	100.0	5,085	100.0
地方税	622	12.0	662	12.3	708	13.9
地方交付税	2,307	44.4	2,379	44.3	2,473	48.6
普通交付税	2,075		2,149		2,238	
特別交付税	231		229		235	
寄附金	60	1.2	106	2.0	40	0.8
ふるさと納税	60		106		40	
地方債	507	9.8	589	11.0	282	5.6
その他	1,697	32.7	1,639	30.5	1,582	31.1
歳出合計	5,072	100.0	5,243	100.0	4,961	100.0
人件費	844	16.6	837	16.0	840	16.9
職員給与	558		552		543	
物件費	838	16.5	878	16.7	823	16.6
扶助費	284	5.6	278	5.3	294	5.9
公債費	553	10.9	562	10.7	581	11.7
普通建設事業	666	13.1	668	12.7	353	7.1
その他	1,887	37.2	2,021	38.6	2,070	41.7

(6) 財政指標等

（百万円／%）

項　目	H30 指標値	全道順位	H29 指標値	全道順位
標準財政規模	3,003	108	3,149	104
財政力指数	0.233	85	0.222	87
実質収支	121	96	131	88
単年度収支	▲ 11	105	7	60
経常収支比率	89.5	78	89.3	74
実質赤字比率	－	－	－	－
連結実質赤字比率	－	－	－	－
実質公債費比率	12.6	27	12.7	23
将来負担比率	44.1	68	38.9	73
基金残高合計	1,653	142	1,913	131
財政調整基金	1,143	65	1,335	57
減債基金	96	138	111	135
その他特定目的基金	414	159	466	159
地方債現在高	4,750	134	4,755	134
債務負担行為現在高	87	128	73	129
ラスパイレス指数	95.2	160	96.4	119

(7) 税収

（百万円／%）

区　分	H30 収入済額	徴収率	H29 収入済額	徴収率
市町村民税	274	91.5	321	92.5
個人	216	89.6	251	90.6
法人	58	99.7	70	100.0
固定資産税	276	92.3	271	91.6
土地	35	92.2	35	89.7
家屋	118	92.2	120	90.9
償却	120	92.2	111	91.7
合計	622	92.7	662	92.7

(8) 教育、医療、福祉

教育	幼稚園	－ ヶ所
	こども園	－ ヶ所
	小学校	2 ヶ所
	中学校	1 ヶ所
	高等学校	1 ヶ所
医療	病院	－ ヶ所
	診療所	－ ヶ所
	歯科	－ ヶ所
福祉	保育所	1 ヶ所
	養護老人ホーム	－ ヶ所
	特養老人ホーム	－ ヶ所
	軽費老人ホーム	－ ヶ所
	生活保護率（被保護人員/人口）	2.95 %

(9) 公共施設等

公民館		－ 施設
図書館		1 施設
体育館		3 施設
公営住宅		251 戸
公園	数	8 ヶ所
	面積	295 ㎡
道路	実延長	222 km
	面積	2,473 ㎡
上水道	料金	1,857 円
	普及率	93.5 %
下水道	料金	3,240 円
	普及率	75.2 %
ごみ処理人口		5,282 人
し尿処理人口		2,210 人

檜山振興局

所在地　〒 043-8558　北海道檜山郡江差町字陣屋町336-3
TEL　0139-52-6500
FAX　0139-52-5384
URL　http://www.hiyama.pref.hokkaido.lg.jp/

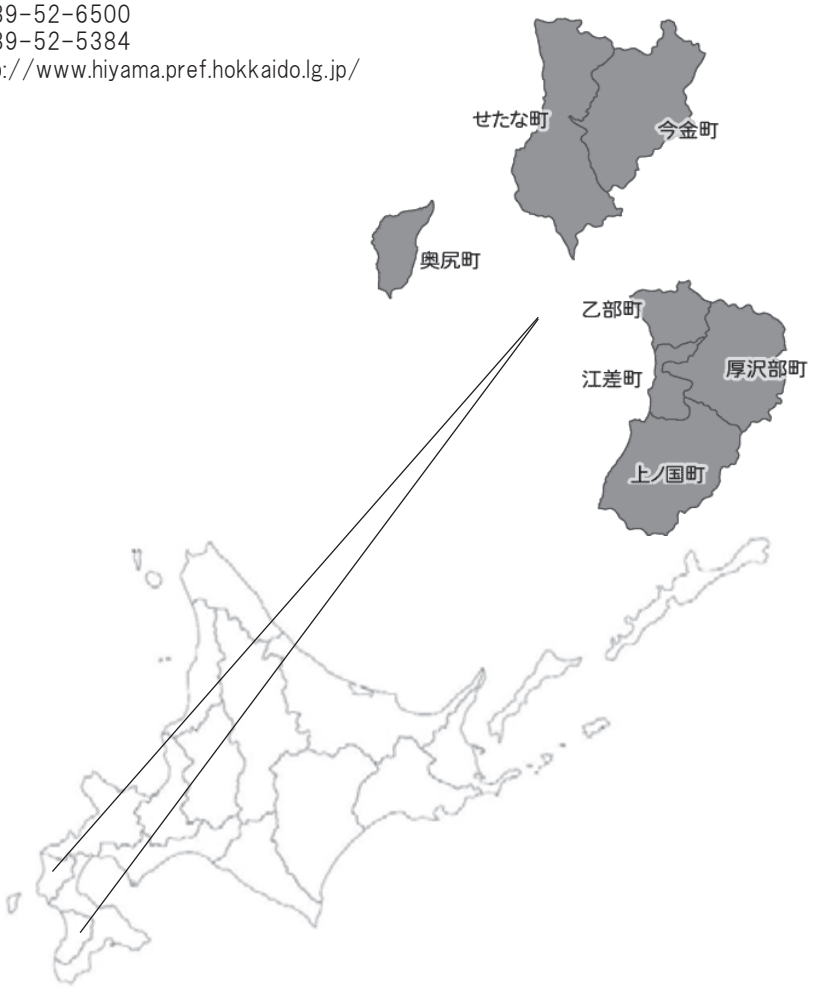

管内の概要【7町】

簡易統計情報	面積（R2.1.1国土地理院）	2,630.29 ㎢
	人口（H27.10.1国勢調査）	37,870 人
	世帯数（H27.10.1国勢調査）	16,831 世帯
	人口密度	14.40 人/㎢
産業構造（就業人口）	１次産業	3,768 人
	２次産業	3,166 人
	３次産業	10,932 人

えさしちょう
江差町

団体コード： 013617
市町村類型： Ⅱ－２

所 在 地 〒 043-8560　檜山郡江差町字中歌町193番地1
T　E　L 0139-52-1020
F　A　X 0139-52-0234
U　R　L https://www.hokkaido-esashi.jp/
E-mail　info@hokkaido-esashi.jp

町長	副町長	議会議員
てるい よのすけ 照井 誉之介 36 歳　2 期目 任期満了日： 4.8.7	たばた あきら 田畑 明　2 期目 任期満了日： 4.9.10 期目 任期満了日： 期目 任期満了日：	議　長：うちこし とあお 打越 東亜夫 副議長：はぎはら とおる 萩原 徹 議員定数 12 人　任期満了日 5. 8.10

町名の由来

アイヌ語での「エシャシ」(尖く出た崎)、「エサシ」(昆布)から由来したもの。

姉妹・友好等都市提携

東近江市（滋賀県）、珠洲市(石川県)

地域指定状況

低工	過疎	辺地	公園	離島	特豪	山村	農振	半島	特定
	○		道立				○	○	○

行政区画面積　109.53 ㎢　（道内　160　位）

沿　革

明５．５　戸長役場設置。
明33．７．１　江差市中26町と五勝手村が合併し一級町村制施行、江差町とする。
明39．４．１　泊村、田沢村、伏木戸村、柳崎村、鰊川村、小黒部村が合併し二級町村制施行、泊村とする。
昭30．２．11　江差町、泊村を廃し、江差町を設置。

(1) 人口

区　分	人口（人）	人口密度（人/㎢）	増減率（%）	人口割合（%） 15歳未満	15～64歳	65歳以上	世帯数（世帯）	道内順位 H27.10(国調)	
H17.10.1（国調）	10,131	92.5	▲ 7.6	12.7	60.9	26.4	4,291	人口	67
H22.10.1（国調）	9,004	82.2	▲ 11.1	11.6	58.0	30.5	3,968		
H27.10.1（国調）	8,248	75.3	▲ 8.4	9.9	55.7	34.4	3,752	65歳以上	97
R2. 1. 1（住基）	7,488	（うち外国住民 24 人）		8.4	54.1	37.6	4,230		

(2) 職員数等

普通会計	86 人
一般行政	75 人
教　育	11 人
消　防	0 人
公営企業等	13 人
うち病院	0 人
計	99 人

(3) 産業構造

産業区分	就業人口（人）	構成比（%）
１次	403	10.5
２次	585	15.2
３次	2,833	73.5
計（分類不能含む）	3,852	100.0

(4) 基幹産業の状況等

農業	H30農業生産額(道内シェア) 6.7 億円 (0.05%)	H27経営体数 110	主な農産物：米、野菜、いも類、花き、豆類、その他作物
漁業	H30漁業生産額(道内シェア) 5.2 億円 (0.19%)	H30経営体数 60	主な水産物：その他のかに、するめいか、みずだこ、さけ、その他の魚類
工業	R1製造品出荷額等(道内シェア) 13.3 億円 (0.02%)	R1事業所数 7	主な製造品：
商業	H26商品販売額(道内シェア) 118.8 億円 (0.07%)	H26事業所数 111	主な特産品：水産加工品、菓子類、工芸・クラフト品
観光	H30観光客入込数(道内シェア) 28.6 万人 (0.20%)	主な観光資源：いにしえ街道、江差追分、姥神大神宮渡御祭、開陽丸、かもめ島	

(5) 歳入・歳出の状況

（百万円／%）

区　分	H30 決算額	構成比	H29 決算額	構成比	H28 決算額	構成比
歳入合計	5,441	100.0	5,679	100.0	5,504	100.0
地方税	843	15.5	856	15.1	874	15.9
地方交付税	2,378	43.7	2,363	41.6	2,413	43.8
普通交付税	2,157		2,136		2,184	
特別交付税	221		228		229	
寄附金	54	1.0	90	1.6	51	0.9
ふるさと納税	38		55		48	
地方債	415	7.6	500	8.8	313	5.7
その他	1,752	32.2	1,870	32.9	1,853	33.7
歳出合計	5,348	100.0	5,582	100.0	5,290	100.0
人件費	773	14.5	778	13.9	782	14.8
職員給与	504		510		491	
物件費	791	14.8	846	15.2	835	15.8
扶助費	731	13.7	735	13.2	804	15.2
公債費	718	13.4	710	12.7	719	13.6
普通建設事業	465	8.7	587	10.5	314	5.9
その他	1,870	35.0	1,926	34.5	1,836	34.7

(6) 財政指標等

（百万円／%）

項　目	H30 指標値	全道順位	H29 指標値	全道順位
標準財政規模	3,343	94	3,353	98
財政力指数	0.280	59	0.280	54
実質収支	93	109	76	137
単年度収支	17	53	▲ 110	163
経常収支比率	93.9	41	94.9	26
実質赤字比率	－	－	－	－
連結実質赤字比率	－	－	－	－
実質公債費比率	16.7	4	15.5	6
将来負担比率	68.7	44	72.8	42
基金残高合計	2,717	101	2,780	100
財政調整基金	2,513	14	2,424	18
減債基金	2	171	52	149
その他特定目的基金	202	176	303	166
地方債現在高	5,559	114	5,810	110
債務負担行為現在高	460	71	220	96
ラスパイレス指数	94.8	167	96.4	119

(7) 税収

（百万円／%）

区　分	H30 収入済額	徴収率	H29 収入済額	徴収率
市町村民税	413	97.4	398	97.1
個人	330	97.4	336	97.1
法人	83	97.3	62	96.9
固定資産税	339	92.9	366	92.7
土地	54	92.6	64	91.4
家屋	177	92.6	188	92.2
償却	92	92.6	98	93.3
合計	843	95.8	856	95.4

(8) 教育、医療、福祉

教育	幼稚園	1 ヶ所
	こども園	－ ヶ所
	小学校	3 ヶ所
	中学校	2 ヶ所
	高等学校	1 ヶ所
医療	病院	－ ヶ所
	診療所	－ ヶ所
	歯科	－ ヶ所
福祉	保育所	3 ヶ所
	養護老人ホーム	－ ヶ所
	特養老人ホーム	－ ヶ所
	軽費老人ホーム	－ ヶ所
	生活保護率（被保護人員/人口）	4.20 %

(9) 公共施設等

公民館		－ 施設
図書館		1 施設
体育館		1 施設
公営住宅		431 戸
公園	数	5 ヶ所
	面積	213 ㎢
道路	実延長	169 ㎞
	面積	1,165 ㎢
上水道	料金	2,974 円
	普及率	99.6 %
下水道	料金	4,101 円
	普及率	38.6 %
ごみ処理人口		7,564 人
し尿処理人口		5,865 人

かみのくにちょう

上ノ国町

団体コード： 013625
市町村類型： Ⅰ－1

所 在 地 〒 049-0698　檜山郡上ノ国町字大留100番地
T　E　L 0139-55-2311
F　A　X 0139-55-2025
U　R　L http://www.town.kaminokuni.lg.jp/
E-mail　info@town.kaminokuni.lg.jp

町長	副町長	議会議員	
くどう のぼる 工藤 昇 66 歳　5 期目 任期満了日： 4.6.4	ひきた ひでお 疋田 英夫　1 期目 任期満了日： 4.6.30 期目 任期満了日： 期目 任期満了日：	議　長	きょうや さくうえいもん 京谷 作右衛門
		副議長	かたいし てつひこ 片石 鉄彦
		議員定数 9 人	任期満了日 5. 4.30

町名の由来

日本海･北方交易の拠点として栄えたこの地に上ノ国(かみのくに)の名前が残ったことに由来したもの。

姉妹・友好等都市提携

五所川原市(青森県)、近江八幡市(滋賀県)

地域指定状況

低工	過疎	辺地	公園	離島	特豪	山村	農振	半島	特定
	○		道立			○	○	○	○

行政区画面積　547.71 ㎢　（道内　58　位）

沿　革

明5.　汐吹村・上ノ国村に戸長役場設置。
明15.　上ノ国村外６村戸長役場に統合。
明35. 4. 1　上ノ国村、北村、大留村、木ノ子村、汐吹村、石崎村、小砂子村が合併し二級町村制施行、上ノ国村とする。
昭42. 3. 1　町制施行。

(1) 人口

区　分	人口（人）	人口密度（人/㎢）	増減率（%）	人口割合（%） 15歳未満	15～64歳	65歳以上	世帯数（世帯）	道内順位 H27.10(国調)	
H17.10.1（国調）	6,417	11.7	▲ 10.3	13.5	57.1	29.4	2,446	人口	106
H22.10.1（国調）	5,428	9.9	▲ 15.4	11.5	54.6	33.9	2,307		
H27.10.1（国調）	4,876	8.9	▲ 10.2	10.4	49.8	39.8	2,173	65歳以上	31
R2. 1. 1（住基）	4,707	（うち外国住民　26　人）		8.7	48.5	42.9	2,452		

(2) 職員数等

普通会計	85 人
一般行政	75 人
教　育	10 人
消　防	0 人
公営企業等	9 人
うち病院	0 人
計	94 人

(3) 産業構造

産業区分	就業人口（人）	構成比（%）
１次	369	17.1
２次	608	28.2
３次	1,170	54.3
計（分類不能含む）	2,154	100.0

(4) 基幹産業の状況等

農業	H30農業生産額(道内シェア) 5.4　億円　(0.04%)	H27経営体数 112	主な農産物	： 米、野菜、いも類、豆類、雑穀
漁業	H30漁業生産額(道内シェア) 2.7　億円　(0.10%)	H30経営体数 59	主な水産物	： ほっけ、ひらめ、みずだこ、やりいか、たら
工業	R1製造品出荷額等(道内シェア) 20.9　億円　(0.03%)	R1事業所数 8	主な製造品	： 木材・木製品(家具を除く)
商業	H26商品販売額(道内シェア) 37.5　億円　(0.02%)	H26事業所数 44	主な特産品	： 菓子類、水産加工品、工芸・クラフト品
観光	H30観光客入込数(道内シェア) 20.8　万人　(0.14%)	主な観光資源	： 国指定史跡「勝山館跡」	

(5) 歳入・歳出の状況

（百万円／%）

区　分	H30 決算額	構成比	H29 決算額	構成比	H28 決算額	構成比
歳入合計	5,795	100.0	7,401	100.0	6,394	100.0
地方税	440	7.6	418	5.7	430	6.7
地方交付税	2,453	42.3	2,547	34.4	2,574	40.3
普通交付税	2,250		2,347		2,406	
特別交付税	204		200		168	
寄附金	50	0.9	92	1.2	147	2.3
ふるさと納税	49		91		146	
地方債	823	14.2	1,518	20.5	873	13.7
その他	2,029	35.0	2,826	38.2	2,370	37.1
歳出合計	5,725	100.0	7,124	100.0	5,715	100.0
人件費	746	13.0	731	10.3	757	13.2
職員給与	501		497		498	
物件費	778	13.6	835	11.7	742	13.0
扶助費	274	4.8	268	3.8	275	4.8
公債費	528	9.2	520	7.3	535	9.4
普通建設事業	1,398	24.4	2,259	31.7	1,248	21.8
その他	2,001	35.0	2,510	35.2	2,158	37.8

(6) 財政指標等

（百万円／%）

項　目	H30 指標値	全道順位	H29 指標値	全道順位
標準財政規模	2,918	112	3,010	110
財政力指数	0.161	140	0.157	140
実質収支	68	139	262	39
単年度収支	▲ 194	173	▲ 204	171
経常収支比率	80.3	152	70.9	174
実質赤字比率	－	－	－	－
連結実質赤字比率	－	－	－	－
実質公債費比率	5.1	153	5.0	153
将来負担比率	－	－	－	－
基金残高合計	5,182	30	5,153	32
財政調整基金	2,244	17	2,597	13
減債基金	0	173	0	173
その他特定目的基金	2,938	35	2,557	41
地方債現在高	6,920	95	6,592	101
債務負担行為現在高	2	171	22	160
ラスパイレス指数	97.5	76	98.1	55

(7) 税収

（百万円／%）

区　分	H30 収入済額	徴収率	H29 収入済額	徴収率
市町村民税	195	98.8	182	98.9
個人	168	98.6	165	98.8
法人	27	100.0	17	100.0
固定資産税	193	98.2	184	98.4
土地	20	96.4	22	95.7
家屋	73	97.2	76	100.0
償却	95	99.3	80	97.6
合計	440	98.7	418	98.6

(8) 教育、医療、福祉

教育	幼稚園	－ ヶ所
	こども園	－ ヶ所
	小学校	3 ヶ所
	中学校	1 ヶ所
	高等学校	1 ヶ所
医療	病院	－ ヶ所
	診療所	2 ヶ所
	歯科	2 ヶ所
福祉	保育所	2 ヶ所
	養護老人ホーム	－ ヶ所
	特養老人ホーム	－ ヶ所
	軽費老人ホーム	－ ヶ所
	生活保護率（被保護人員/人口）	3.95 %

(9) 公共施設等

公民館		－ 施設
図書館		－ 施設
体育館		1 施設
公営住宅		287 戸
公園	数	5 ヶ所
	面積	33 ㎢
道路	実延長	157 km
	面積	1,659 ㎢
上水道	料金	2,015 円
	普及率	94.1 %
下水道	料金	4,158 円
	普及率	79.5 %
ごみ処理人口		4,815 人
し尿処理人口		2,660 人

あっさぶちょう 厚沢部町

団体コード： 013633
市町村類型： Ⅰ－０

所 在 地 〒 043-1113　檜山郡厚沢部町新町207番地
T E L 0139-64-3311
F A X 0139-67-2815
U R L https://www.town.assabu.lg.jp/index.php
E-mail info-soumu@town.assabu.lg.jp

町長	副町長	議会議員	
しぶた まさみ 渋田 正己 77 歳　4 期目 任期満了日： 5.4.26	たけむら ともひと 竹村 寛仁　1 期目 任期満了日： 6.3.31 期目 任期満了日： 期目 任期満了日：	議　長	すずき しょうじ 鈴木 祥司
		副議長	ささき ひろし 佐々木 宏
		議員定数 10 人	任期満了日 5. 4.30

町名の由来

アイヌ語の「アッ･サム」(楡皮･干す処)、「ハチャム･ベツ」(桜鳥･川)から由来したもの。

姉妹・友好等都市提携

－

地域指定状況

低工	過疎	辺地	公園	離島	特豪	山村	農振	半島	特定
	○				○	○	○	○	○

行政区画面積　460.58 ㎢　（道内　73　位）

沿　革

明９．５　俄虫戸長役場設置。
明13.　俄虫村・館村・鵡村・土橋村・目名村・赤沼村・安野呂村戸長役場設置。
明39．４．１　俄虫村、館村、鵡村、土橋村、目名村、赤沼村、安野呂村が合併し二級町村制施行、厚沢部村とする。
昭38．３．10　町制施行。

(1) 人口

区　分	人口（人）	人口密度（人/㎢）	増減率（%）	人口割合（%） 15歳未満	15～64歳	65歳以上	世帯数（世帯）	道内順位 H27.10(国調)	
H17.10.1（国調）	4,775	10.4	▲ 6.5	11.3	56.9	31.8	1,914	人口	122
H22.10.1（国調）	4,409	9.6	▲ 7.7	11.0	54.3	34.7	1,868		
H27.10.1（国調）	4,049	8.8	▲ 8.2	10.9	50.7	38.5	1,765	65歳以上	43
R2. 1. 1（住基）	3,792	（うち外国住民　29　人）		9.5	48.5	41.9	1,906		

(2) 職員数等

普通会計	64 人
一般行政	57 人
教　育	7 人
消　防	0 人
公営企業等	31 人
うち病院	23 人
計	95 人

(3) 産業構造

産業区分	就業人口（人）	構成比（%）
１次	677	32.9
２次	300	14.6
３次	1,048	51.0
計（分類不能含む）	2,055	100.0

(4) 基幹産業の状況等

農業	H30農業生産額(道内シェア) 29.5　億円　(0.23%)	H27経営体数 255	主な農産物：野菜、いも類、米、豆類、工芸農作物、果実、麦類、雑穀
漁業	H30漁業生産額(道内シェア) －　億円　(0.00%)	H30経営体数 －	主な水産物：－
工業	R1製造品出荷額等(道内シェア) 24.2　億円　(0.04%)	R1事業所数 7	主な製造品：
商業	H26商品販売額(道内シェア) 38.2　億円　(0.02%)	H26事業所数 50	主な特産品：農産加工品、酒類、工芸・クラフト品
観光	H30観光客入込数(道内シェア) 17.9　万人　(0.12%)	主な観光資源：	

(5) 歳入・歳出の状況

（百万円／%）

区　分	H30 決算額	構成比	H29 決算額	構成比	H28 決算額	構成比
歳入合計	5,114	100.0	5,195	100.0	4,986	100.0
地方税	431	8.4	424	8.2	407	8.2
地方交付税	2,357	46.1	2,426	46.7	2,438	48.9
普通交付税	2,091		2,167		2,217	
特別交付税	266		259		220	
寄附金	46	0.9	7	0.1	6	0.1
ふるさと納税	32		1		1	
地方債	955	18.7	449	8.6	718	14.4
その他	1,326	25.9	1,889	36.4	1,418	28.4
歳出合計	5,032	100.0	5,108	100.0	4,606	100.0
人件費	516	10.3	521	10.2	540	11.7
職員給与	311		315		322	
物件費	721	14.3	679	13.3	681	14.8
扶助費	331	6.6	341	6.7	354	7.7
公債費	433	8.6	427	8.4	386	8.4
普通建設事業	1,055	21.0	1,101	21.6	981	21.3
その他	1,976	39.3	2,039	39.9	1,663	36.1

(6) 財政指標等

（百万円／%）

項　目	H30 指標値	全道順位	H29 指標値	全道順位
標準財政規模	2,752	122	2,815	119
財政力指数	0.167	136	0.162	135
実質収支	83	127	87	127
単年度収支	▲ 4	97	15	49
経常収支比率	77.5	167	74.6	167
実質赤字比率	－	－	－	－
連結実質赤字比率	－	－	－	－
実質公債費比率	5.2	152	4.7	157
将来負担比率	－	－	－	－
基金残高合計	5,017	37	4,867	43
財政調整基金	711	102	840	95
減債基金	718	44	574	60
その他特定目的基金	3,587	24	3,453	25
地方債現在高	3,778	156	3,244	167
債務負担行為現在高	834	54	899	51
ラスパイレス指数	94.4	169	94.7	161

(7) 税収

（百万円／%）

区　分	H30 収入済額	徴収率	H29 収入済額	徴収率
市町村民税	188	98.1	190	97.9
個人	161	97.8	163	97.6
法人	27	100.0	27	100.0
固定資産税	194	96.4	184	95.3
土地	40	95.8	42	95.5
家屋	86	95.9	89	95.7
償却	59	96.8	44	95.7
合計	431	97.4	424	96.8

(8) 教育、医療、福祉

教育	幼稚園	－ ヶ所
	こども園	1 ヶ所
	小学校	3 ヶ所
	中学校	1 ヶ所
	高等学校	－ ヶ所
医療	病院	1 ヶ所
	診療所	－ ヶ所
	歯科	－ ヶ所
福祉	保育所	3 ヶ所
	養護老人ホーム	－ ヶ所
	特養老人ホーム	－ ヶ所
	軽費老人ホーム	－ ヶ所
	生活保護率（被保護人員/人口）	2.25 %

(9) 公共施設等

公民館		－ 施設
図書館		1 施設
体育館		1 施設
公営住宅		333 戸
公園	数	－ ヶ所
	面積	－ ㎢
道路	実延長	184 km
	面積	2,653 ㎢
上水道	料金	2,000 円
	普及率	98.3 %
下水道	料金	3,500 円
	普及率	57.3 %
ごみ処理人口		3,845 人
し尿処理人口		960 人

おとべちょう
乙部町

団体コード： 013641
市町村類型： Ⅰ－1

所 在 地 〒 043-0103　爾志郡乙部町字緑町388番地
T　E　L 0139-62-2311
F　A　X 0139-62-2939
U　R　L https://www.town.otobe.lg.jp/
E-mail　soumu@town.otobe.lg.jp

町長	副町長	議会議員
てらじま つとむ 寺島 努 55 歳　1 期目 任期満了日： 5.4.30	よろき ひでお　8 期目 萬木 英雄　任期満了日： 5.6.1 期目 任期満了日： 期目 任期満了日：	議　長：はやし よしひで 林 義秀 副議長：くどう さとし 工藤 智司 議員定数 10 人　任期満了日 5. 4.30

町名の由来

アイヌ語の「オ･ト･ウン･ペ」(川口に･沼･ある･もの)から転化したもの。

姉妹・友好等都市提携

－

地域指定状況

低工	過疎	辺地	公園	離島	特豪	山村	農振	半島	特定
	○	○	道立			○	○	○	○

行政区画面積　162.59 ㎢　（道内　145　位）

沿　革

明14．6．17　乙部村・小茂内村・突符村戸長役場設置。
〃　三ツ谷村・蚊柱村戸長役場設置。
明19　乙部村・小茂内村・突符村・三ツ谷村・蚊柱村戸長役場設置。
明35．4．1　乙部村、小茂内村、突符村、三ツ谷村、蚊柱村が合併し二級町村制施行、乙部村とする。
昭40．10．1　町制施行。

(1) 人口

区　分	人口（人）	人口密度（人/㎢）	増減率（%）	人口割合（%） 15歳未満	15～64歳	65歳以上	世帯数（世帯）	道内順位 H27.10(国調)	
H17.10.1（国調）	4,816	29.6	▲ 6.4	12.3	57.6	30.0	1,903	人口	126
H22.10.1（国調）	4,408	27.1	▲ 8.5	11.2	54.4	34.4	1,863		
H27.10.1（国調）	3,906	24.0	▲ 11.4	9.9	49.7	40.4	1,729	65歳以上	27
R2. 1. 1（住基）	3,625	（うち外国住民 18 人）		8.6	46.4	44.9	1,867		

(2) 職員数等

普通会計	58 人
一般行政	51 人
教　育	7 人
消　防	0 人
公営企業等	34 人
うち病院	22 人
計	92 人

(3) 産業構造

産業区分	就業人口（人）	構成比（%）
1次	275	15.6
2次	489	27.8
3次	993	56.4
計（分類不能含む）	1,761	100.0

(4) 基幹産業の状況等

農業	H30農業生産額(道内シェア) 4.4 億円 (0.04%)	H27経営体数 88	主な農産物：野菜、米、いも類、雑穀、豆類
漁業	H30漁業生産額(道内シェア) 3.1 億円 (0.11%)	H30経営体数 69	主な水産物：すけとうだら、するめいか、みずだこ、さけ、なまこ
工業	R1製造品出荷額等(道内シェア) 45.5 億円 (0.07%)	R1事業所数 6	主な製造品：
商業	H26商品販売額(道内シェア) 41.7 億円 (0.03%)	H26事業所数 39	主な特産品：菓子類
観光	H30観光客入込数(道内シェア) 9.3 万人 (0.06%)	主な観光資源：	

(5) 歳入・歳出の状況

（百万円／%）

区　分	H30 決算額	構成比	H29 決算額	構成比	H28 決算額	構成比
歳入合計	4,383	100.0	4,135	100.0	3,950	100.0
地方税	286	6.5	280	6.8	276	7.0
地方交付税	2,099	47.9	2,148	52.0	2,180	55.2
普通交付税	1,872		1,920		1,947	
特別交付税	227		228		233	
寄附金	103	2.4	30	0.7	19	0.5
ふるさと納税	99		27		15	
地方債	574	13.1	452	10.9	366	9.3
その他	1,320	30.1	1,225	29.6	1,109	28.1
歳出合計	4,262	100.0	4,005	100.0	3,777	100.0
人件費	499	11.7	530	13.2	539	14.3
職員給与	301		326		328	
物件費	520	12.2	488	12.2	500	13.3
扶助費	227	5.3	228	5.7	272	7.2
公債費	563	13.2	578	14.4	566	15.0
普通建設事業	1,002	23.5	705	17.6	542	14.4
その他	1,451	34.1	1,476	36.9	1,357	36.0

(6) 財政指標等

（百万円／%）

項　目	H30 指標値	全道順位	H29 指標値	全道順位
標準財政規模	2,341	145	2,399	146
財政力指数	0.139	156	0.137	155
実質収支	121	95	101	112
単年度収支	20	47	▲ 9	101
経常収支比率	69.7	177	69.2	177
実質赤字比率	－	－	－	－
連結実質赤字比率	－	－	－	－
実質公債費比率	3.5	170	3.4	168
将来負担比率	－	－	－	－
基金残高合計	4,623	47	4,392	49
財政調整基金	497	145	496	151
減債基金	1,762	9	1,845	8
その他特定目的基金	2,363	48	2,050	60
地方債現在高	3,536	166	3,508	162
債務負担行為現在高	2	172	0	175
ラスパイレス指数	96.5	124	96.2	129

(7) 税収

（百万円／%）

区　分	H30 収入済額	徴収率	H29 収入済額	徴収率
市町村民税	156	95.2	145	92.9
個人	132	94.4	128	92.1
法人	23	100.0	17	100.0
固定資産税	90	77.2	95	77.2
土地	17	74.5	19	76.0
家屋	53	75.8	55	75.3
償却	19	83.0	19	82.6
合計	286	89.3	280	88.1

(8) 教育、医療、福祉

教育	幼稚園	－ ヶ所
	こども園	－ ヶ所
	小学校	3 ヶ所
	中学校	1 ヶ所
	高等学校	－ ヶ所
医療	病院	1 ヶ所
	診療所	－ ヶ所
	歯科	－ ヶ所
福祉	保育所	2 ヶ所
	養護老人ホーム	－ ヶ所
	特養老人ホーム	1 ヶ所
	軽費老人ホーム	－ ヶ所
	生活保護率（被保護人員/人口）	2.28 %

(9) 公共施設等

公民館		1 施設
図書館		－ 施設
体育館		1 施設
公営住宅		228 戸
公園	数	1 ヶ所
	面積	8 ㎢
道路	実延長	134 km
	面積	1,906 ㎢
上水道	料金	1,954 円
	普及率	98.2 %
下水道	料金	3,520 円
	普及率	78.0 %
ごみ処理人口		3,670 人
し尿処理人口		1,277 人

おくしりちょう

奥尻町

団体コード： 013676
市町村類型： Ⅰ－２

所 在 地 〒 043-1498　奥尻郡奥尻町字奥尻806番地
T　E　L 01397-2-3111
F　A　X 01397-2-3445
U　R　L http://www.town.okushiri.lg.jp/
E-mail　info@town.okushiri.lg.jp

町長	副町長	議会議員	
しんむら たかみ 新村 卓実 67 歳　3 期目 任期満了日： 3.3.17	たなか あつし　1 期目 田中 敦詞　任期満了日： 3.4.26 期目 任期満了日： 期目 任期満了日：	議　長	ふもと としや 麓 敏也
		副議長	さいとう のぶひこ 齋藤 伸彦
		議員定数 8 人	任期満了日 5. 4.30

町名の由来	沿　革
アイヌ語の「イクシュン･シリ」(イクは「向こう」、シリは「島」)から転訛したもの。	明２　釣懸村、赤石村、薬師村、青苗村設置。 明12．７．15　釣懸村・赤石村・薬師村・青苗村戸長役場設置。 明39．４．１　奥尻村、赤石村、薬師村、青苗村が合併し二級町村制施行、奥尻村とする。 昭41．１．１　町制施行。

姉妹・友好等都市提携

淡路市(兵庫県)

地域指定状況

低工	過疎	辺地	公園	離島	特豪	山村	農振	半島	特定
	○	○	道立	○			○		○

行政区画面積　142.97 ㎢　（道内　149　位）

(1) 人口

区　分	人口（人）	人口密度（人/㎢）	増減率（%）	人口割合（%） 15歳未満	15～64歳	65歳以上	世帯数（世帯）	道内順位 H27.10(国調)	
H17.10.1（国調）	3,643	25.5	▲ 7.1	12.9	59.7	27.4	1,551	人口	155
H22.10.1（国調）	3,033	21.2	▲ 16.7	10.5	56.8	32.7	1,364		
H27.10.1（国調）	2,690	18.8	▲ 11.3	9.4	53.6	37.0	1,270	65歳以上	64
R2. 1. 1（住基）	2,586	（うち外国住民　6　人）		7.1	52.6	40.4	1,529		

(2) 職員数等

普通会計		104 人
	一般行政	75 人
	教　育	29 人
	消　防	0 人
公営企業等		47 人
	うち病院	36 人
計		151 人

(3) 産業構造

産業区分	就業人口（人）	構成比（%）
１次	151	11.2
２次	171	12.7
３次	1,020	75.7
計（分類不能含む）	1,347	100.0

(4) 基幹産業の状況等

農業	H30農業生産額(道内シェア) 2.7　億円　(0.02%)	H27経営体数 18	主な農産物　：果実、米、その他作物
漁業	H30漁業生産額(道内シェア) 5.4　億円　(0.20%)	H30経営体数 116	主な水産物　：ほっけ、するめいか、たら、みずだこ、その他の魚類
工業	R1製造品出荷額等(道内シェア) 2.5　億円　(0.00%)	R1事業所数 4	主な製造品　：
商業	H26商品販売額(道内シェア) 30.8　億円　(0.02%)	H26事業所数 46	主な特産品　：酒類
観光	H30観光客入込数(道内シェア) 3.3　万人　(0.02%)	主な観光資源	：奥尻島の漁村、なべつる岩、丁字頭勾玉、青苗言代主神社、旧幌内硫黄鉱山・幌内温泉跡

(5) 歳入・歳出の状況

（百万円／%）

区　分	H30 決算額	構成比	H29 決算額	構成比	H28 決算額	構成比
歳入合計	4,405	100.0	4,075	100.0	5,550	100.0
地方税	282	6.4	281	6.9	285	5.1
地方交付税	2,173	49.3	2,217	54.4	2,255	40.6
普通交付税	1,875		1,927		1,962	
特別交付税	298		290		293	
寄附金	43	1.0	59	1.5	67	1.2
ふるさと納税	40		50		58	
地方債	830	18.9	387	9.5	1,753	31.6
その他	1,076	24.4	1,131	27.8	1,191	21.5
歳出合計	4,385	100.0	4,028	100.0	5,500	100.0
人件費	803	18.3	838	20.8	834	15.2
職員給与	533		560		561	
物件費	802	18.3	847	21.0	838	15.2
扶助費	86	2.0	81	2.0	88	1.6
公債費	664	15.1	682	16.9	636	11.6
普通建設事業	814	18.6	413	10.2	944	17.2
その他	1,216	27.7	1,167	29.0	2,160	39.3

(6) 財政指標等

（百万円／%）

項　目	H30 指標値	全道順位	H29 指標値	全道順位
標準財政規模	2,330	148	2,380	148
財政力指数	0.133	160	0.134	156
実質収支	20	174	47	158
単年度収支	▲ 27	125	7	59
経常収支比率	85.4	117	87.1	93
実質赤字比率	－	－	－	－
連結実質赤字比率	－	－	－	－
実質公債費比率	10.8	53	11.3	38
将来負担比率	22.1	88	31.5	79
基金残高合計	1,117	164	1,075	170
財政調整基金	885	78	900	86
減債基金	51	149	42	156
その他特定目的基金	181	177	132	179
地方債現在高	5,334	121	5,138	124
債務負担行為現在高	0	175	0	175
ラスパイレス指数	92.7	178	91.9	178

(7) 税収

（百万円／%）

区　分	H30 収入済額	徴収率	H29 収入済額	徴収率
市町村民税	142	90.8	142	90.4
個人	130	90.6	129	89.6
法人	12	92.9	12	92.3
固定資産税	103	82.8	101	81.5
土地	7	76.6	7	70.0
家屋	56	79.0	59	78.7
償却	33	88.0	27	84.4
合計	282	88.5	281	87.8

(8) 教育、医療、福祉

教育	幼稚園	2 ヶ所
	こども園	－ ヶ所
	小学校	2 ヶ所
	中学校	1 ヶ所
	高等学校	1 ヶ所
医療	病院	1 ヶ所
	診療所	1 ヶ所
	歯科	1 ヶ所
福祉	保育所	－ ヶ所
	養護老人ホーム	－ ヶ所
	特養老人ホーム	－ ヶ所
	軽費老人ホーム	－ ヶ所
	生活保護率（被保護人員/人口）	2.61 %

(9) 公共施設等

公民館		－ 施設
図書館		－ 施設
体育館		－ 施設
公営住宅		225 戸
公園	数	10 ヶ所
	面積	296 ㎢
道路	実延長	106 ㎞
	面積	1,348 ㎢
上水道	料金	2,390 円
	普及率	75.3 %
下水道	料金	2,350 円
	普及率	71.2 %
ごみ処理人口		2,600 人
し尿処理人口		572 人

いまかねちょう
今金町

団体コード： 013706
市町村類型： Ⅱ－０

所 在 地 〒 049-4393　瀬棚郡今金町字今金48番地の1
T　E　L 0137-82-0111
F　A　X 0137-82-2492
U　R　L http://www.town.imakane.lg.jp/
E-mail　imakane@town.imakane.lg.jp

町長	副町長	議会議員
そとざき ひでと 外崎 秀人 71 歳　5 期目 任期満了日： 5.4.30	なかじま みつひろ　2 期目 中島 光弘　任期満了日： 5.6.30 期目 任期満了日： 期目 任期満了日：	議　長：むらせ ひろし 村瀬 廣 副議長：はが よしお 芳賀 芳夫 議員定数 12 人　任期満了日 5. 4.30

町名の由来	沿　革
町の中心市街地の字名を採用したもので、由来は開拓功労者の今村藤次郎と金森石郎両氏の姓の冠字をとってつけられたもの。	明30．6．13　瀬棚村から分村し、利別村戸長役場設置。 明39．4．1　二級町村制施行、利別村とする。 昭4．4．1　一級町村制施行。 昭7　一部を東瀬棚村に編入。 昭22．10．1　町制施行、今金町と改称。

姉妹・友好等都市提携

－

地域指定状況

低工	過疎	辺地	公園	離島	特豪	山村	農振	半島	特定
	○				○	○	○	○	○

行政区画面積　568.25 ㎢　（道内　56　位）

(1) 人口

区　分	人口（人）	人口密度（人/㎢）	増減率（%）	人口割合（%） 15歳未満	15～64歳	65歳以上	世帯数（世帯）	道内順位 H27.10(国調)	
H17.10.1（国調）	6,466	11.4	▲ 6.4	12.1	57.8	30.1	2,470	人口	91
H22.10.1（国調）	6,186	10.9	▲ 4.3	10.7	56.3	33.1	2,388		
H27.10.1（国調）	5,628	9.9	▲ 9.0	10.1	52.7	37.3	2,280	65歳以上	57
R2. 1. 1（住基）	5,178	（うち外国住民 3 人）		9.4	50.0	40.6	2,537		

(2) 職員数等

普通会計	90 人
一般行政	68 人
教　育	22 人
消　防	0 人
公営企業等	79 人
うち病院	37 人
計	169 人

(3) 産業構造

産業区分	就業人口（人）	構成比（%）
1次	820	29.0
2次	386	13.7
3次	1,592	56.4
計（分類不能含む）	2,825	100.0

(4) 基幹産業の状況等

農業	H30農業生産額(道内シェア) 55.1 億円 (0.44%)	H27経営体数 306	主な農産物：米、野菜、いも類、豆類、工芸農作物、麦類、雑穀
漁業	H30漁業生産額(道内シェア) － 億円 (0.00%)	H30経営体数 －	主な水産物：－
工業	R1製造品出荷額等(道内シェア) 3.9 億円 (0.01%)	R1事業所数 5	主な製造品：
商業	H26商品販売額(道内シェア) 63.3 億円 (0.04%)	H26事業所数 54	主な特産品：農産加工品、飲料、酒類
観光	H30観光客入込数(道内シェア) 13.6 万人 (0.09%)	主な観光資源：後志利別川	

(5) 歳入・歳出の状況

（百万円／%）

区　分	H30 決算額	構成比	H29 決算額	構成比	H28 決算額	構成比
歳入合計	6,899	100.0	6,373	100.0	5,560	100.0
地方税	531	7.7	513	8.0	501	9.0
地方交付税	2,755	39.9	2,844	44.6	2,959	53.2
普通交付税	2,480		2,577		2,688	
特別交付税	275		267		271	
寄附金	22	0.3	17	0.3	11	0.2
ふるさと納税	19		17		9	
地方債	1,501	21.8	1,037	16.3	345	6.2
その他	2,091	30.3	1,962	30.8	1,745	31.4
歳出合計	6,864	100.0	6,335	100.0	5,500	100.0
人件費	758	11.0	747	11.8	780	14.2
職員給与	492		482		501	
物件費	893	13.0	771	12.2	867	15.8
扶助費	498	7.3	502	7.9	530	9.6
公債費	594	8.7	591	9.3	617	11.2
普通建設事業	1,912	27.9	1,469	23.2	616	11.2
その他	2,210	32.2	2,255	35.6	2,090	38.0

(6) 財政指標等

（百万円／%）

項　目	H30 指標値	全道順位	H29 指標値	全道順位
標準財政規模	3,331	96	3,408	93
財政力指数	0.183	125	0.176	125
実質収支	29	168	38	165
単年度収支	▲ 9	102	7	61
経常収支比率	83.9	129	79.5	152
実質赤字比率	－	－	－	－
連結実質赤字比率	－	－	－	－
実質公債費比率	6.1	142	6.3	137
将来負担比率	－	－	－	－
基金残高合計	2,951	89	3,096	86
財政調整基金	304	166	306	169
減債基金	254	106	447	73
その他特定目的基金	2,393	47	2,343	47
地方債現在高	5,941	108	5,007	127
債務負担行為現在高	29	156	1,253	39
ラスパイレス指数	97.5	76	98.0	59

(7) 税収

（百万円／%）

区　分	H30 収入済額	徴収率	H29 収入済額	徴収率
市町村民税	253	98.4	229	97.9
個人	223	98.1	200	97.6
法人	30	100.0	30	100.0
固定資産税	217	98.0	223	97.4
土地	43	97.8	46	97.9
家屋	99	98.0	103	97.2
償却	71	98.0	70	97.2
合計	531	98.4	513	97.9

(8) 教育、医療、福祉

教育	幼稚園	－ ヶ所
	こども園	－ ヶ所
	小学校	2 ヶ所
	中学校	1 ヶ所
	高等学校	－ ヶ所
医療	病院	1 ヶ所
	診療所	－ ヶ所
	歯科	－ ヶ所
福祉	保育所	－ ヶ所
	養護老人ホーム	－ ヶ所
	特養老人ホーム	－ ヶ所
	軽費老人ホーム	－ ヶ所
	生活保護率（被保護人員/人口）	1.89 %

(9) 公共施設等

公民館		－ 施設
図書館		－ 施設
体育館		1 施設
公営住宅		290 戸
公園	数	5 ヶ所
	面積	487 ㎢
道路	実延長	310 ㎞
	面積	3,955 ㎢
上水道	料金	1,950 円
	普及率	89.5 %
下水道	料金	2,950 円
	普及率	65.8 %
ごみ処理人口		5,231 人
し尿処理人口		1,788 人

せたな町

せたなちょう

団体コード： 013714
市町村類型： Ⅱ－０

所 在 地 〒 049-4592　久遠郡せたな町北檜山区徳島63番地1
T　E　L 0137-84-5111
F　A　X 0137-84-4657
U　R　L http://www.town.setana.lg.jp/
E-mail　setana.somu@town.setana.lg.jp

町長	副町長	議会議員
たかはし さだみつ 高橋 貞光 69 歳　4 期目 任期満了日： 3.10.1	ささき まさのり 佐々木 正則　1 期目 任期満了日： 3.10.17	議　長：まがら かつのり 真柄 克紀
	期目 任期満了日：	副議長：すがわら よしゆき 菅原 義幸
	期目 任期満了日：	議員定数 12 人　任期満了日 5. 4.30

町名の由来

町村合併の際、新町名を公募して「せたな町」と命名されたもの。

姉妹・友好等都市提携

ハンフォード(アメリカ)、豊山町（愛知県）

地域指定状況

低工	過疎	辺地	公園	離島	特豪	山村	農振	半島	特定
	○		道立		△	△	○	○	△

行政区画面積　638.69 ㎢　（道内　40　位）

沿　革

明13. 3	一艘潤村外５村戸長役場設置。平田内村外２村戸長役場設置。太櫓郡４村戸長役場設置。
明14	瀬棚外4村戸長役場設置。
〃	一艘潤村、三艘潤村、日方泊村が合併し久遠村とする。
明35	久遠村、太田村、上古丹村、湯尻村が合併し二級町村制施行、久遠村とする。
明35. 2. 19	瀬棚村から分離し、東瀬棚村戸長役場設置。
明35. 4. 1	瀬棚村、梅花都村、中歌村、虻羅村、島歌村が合併し二級町村制施行、瀬棚村とする。
明39. 4. 1	二級町村制施行、東瀬棚村とする。
〃	太櫓村、古櫓多村、良瑠石村、鵡泊村が合併し二級町村制施行、太櫓村とする。
大8. 4. 1	瀬棚村が一級町村制施行。
大10. 1. 1	瀬棚村が町制施行。
大12	貝取澗村、平田内村、長磯村が合併し、貝取澗村とする。
昭28	東瀬棚村が町制施行。
昭30. 4. 1	東瀬棚町、太櫓村が合併し、北檜山町とする。
昭30. 7. 20	久遠村、貝取澗村が合併し、大成村とする。
昭41. 10. 1	大成村が町制施行。
平17. 9. 1	大成町、瀬棚町及び北檜山町を廃し、せたな町を設置。

(1) 人口

区　分	人口（人）	人口密度（人/㎢）	増減率（%）	人口割合（%） 15歳未満	15～64歳	65歳以上	世帯数（世帯）	道内順位 H27.10(国調)	
H17.10.1（国調）	10,748	16.8	▲ 9.2	11.6	55.0	33.4	4,436	人口	65
H22.10.1（国調）	9,590	15.0	▲ 10.8	10.6	51.7	37.6	4,169		
H27.10.1（国調）	8,473	13.3	▲ 11.6	8.8	48.8	42.4	3,862	65歳以上	15
R2. 1. 1（住基）	7,743	（うち外国住民 31 人）		7.8	46.3	45.9	4,143		

(2) 職員数等

普通会計	149 人
一般行政	136 人
教　育	13 人
消　防	0 人
公営企業等	81 人
うち病院	63 人
計	230 人

(3) 産業構造

産業区分	就業人口（人）	構成比（%）
１次	1,073	27.0
２次	627	15.8
３次	2,276	57.2
計（分類不能含む）	3,977	100.0

(4) 基幹産業の状況等

農業	H30農業生産額(道内シェア) 46.9 億円 (0.37%)	H27経営体数 337	主な農産物：米、野菜、いも類、豆類、雑穀、工芸農作物
漁業	H30漁業生産額(道内シェア) 8.7 億円 (0.32%)	H30経営体数 151	主な水産物：するめいか、さけ、みずだこ、その他の魚類、ほたて貝
工業	R1製造品出荷額等(道内シェア) 10.4 億円 (0.02%)	R1事業所数 6	主な製造品：
商業	H26商品販売額(道内シェア) 107.2 億円 (0.07%)	H26事業所数 121	主な特産品：乳製品、菓子類、農産加工品、畜産加工品、酒類
観光	H30観光客入込数(道内シェア) 22.5 万人 (0.15%)	主な観光資源：後志利別川、三本杉岩、浮島公園、太田神社、玉川公園	

(5) 歳入・歳出の状況

（百万円／%）

区　分	H30 決算額	構成比	H29 決算額	構成比	H28 決算額	構成比
歳入合計	9,731	100.0	10,713	100.0	9,493	100.0
地方税	666	6.8	664	6.2	645	6.8
地方交付税	5,119	52.6	5,386	50.3	5,675	59.8
普通交付税	4,574		4,801		5,080	
特別交付税	545		585		595	
寄附金	183	1.9	408	3.8	251	2.6
ふるさと納税	177		306		199	
地方債	1,273	13.1	1,676	15.6	741	7.8
その他	2,491	25.6	2,579	24.1	2,181	23.0
歳出合計	9,529	100.0	10,420	100.0	8,924	100.0
人件費	1,271	13.3	1,265	12.1	1,290	14.5
職員給与	856		845		857	
物件費	1,136	11.9	1,119	10.7	1,053	11.8
扶助費	715	7.5	692	6.6	674	7.6
公債費	1,308	13.7	1,335	12.8	1,367	15.3
普通建設事業	2,084	21.9	2,682	25.7	1,257	14.1
その他	3,015	31.6	3,327	31.9	3,283	36.8

(6) 財政指標等

（百万円／%）

項　目	H30 指標値	全道順位	H29 指標値	全道順位
標準財政規模	5,722	49	5,949	48
財政力指数	0.143	153	0.141	152
実質収支	202	54	261	40
単年度収支	▲ 59	149	▲ 139	165
経常収支比率	86.4	108	84.7	106
実質赤字比率	－	－	－	－
連結実質赤字比率	－	－	－	－
実質公債費比率	8.2	106	7.8	114
将来負担比率	－	－	－	－
基金残高合計	4,738	43	4,947	36
財政調整基金	2,082	20	1,948	27
減債基金	200	118	200	118
その他特定目的基金	2,456	45	2,799	36
地方債現在高	9,265	66	9,228	64
債務負担行為現在高	18	159	28	157
ラスパイレス指数	95.4	156	94.7	161

(7) 税収

（百万円／%）

区　分	H30 収入済額	徴収率	H29 収入済額	徴収率
市町村民税	317	95.0	306	95.0
個人	280	94.5	266	94.3
法人	38	99.3	40	97.6
固定資産税	265	93.2	273	93.8
土地	46	93.1	49	94.2
家屋	131	93.0	136	93.8
償却	82	93.2	83	94.3
合計	666	94.8	664	95.0

(8) 教育、医療、福祉

教育	幼稚園	－ ヶ所
	こども園	1 ヶ所
	小学校	4 ヶ所
	中学校	3 ヶ所
	高等学校	1 ヶ所
医療	病院	1 ヶ所
	診療所	2 ヶ所
	歯科	2 ヶ所
福祉	保育所	5 ヶ所
	養護老人ホーム	1 ヶ所
	特養老人ホーム	－ ヶ所
	軽費老人ホーム	－ ヶ所
	生活保護率（被保護人員/人口）	3.04 %

(9) 公共施設等

公民館		－ 施設
図書館		1 施設
体育館		2 施設
公営住宅		675 戸
公園	数	15 ヶ所
	面積	239 ㎢
道路	実延長	405 km
	面積	4,529 ㎢
上水道	料金	1,590 円
	普及率	94.0 %
下水道	料金	3,230 円
	普及率	65.1 %
ごみ処理人口		7,852 人
し尿処理人口		3,457 人

上川総合振興局

所在地　〒 079-8610　北海道旭川市永山6条19丁目
TEL　0166-46-5900
FAX　0166-46-5201
URL　http://www.kamikawa.pref.hokkaido.lg.jp/

管内の概要【4市17町2村】

簡易統計情報	面積（R2.1.1国土地理院）	10,618.70 ㎢
	人口（H27.10.1国勢調査）	503,458 人
	世帯数（H27.10.1国勢調査）	225,707 世帯
	人口密度	47.41 人/㎢
産業構造（就業人口）	１次産業	20,816 人
	２次産業	37,352 人
	３次産業	168,521 人

あさひかわし
旭川市

団体コード： 012041
市町村類型： 中核市

所 在 地 〒 070-8525 旭川市6条通9丁目
T E L 0166-26-1111
F A X 0166-24-7833
U R L https://www.city.asahikawa.hokkaido.jp/
E-mail soumu_soumu@city.asahikawa.lg.jp

市長	副市長		議会議員	
にしかわ まさひと 西川 将人 51 歳　4 期目 任期満了日： 4.11.16	おもて のりあき 表 憲章	3 期目 任期満了日： 2.12.12	議　長	やすだ よしまさ 安田 佳正
	あかおか まさひろ 赤岡 昌弘	1 期目 任期満了日： 5.4.11	副議長	しらとり ひでき 白鳥 秀樹
	期目 任期満了日：		議員定数 34 人	任期満了日 5. 5. 1

市名の由来

忠別川をアイヌが「チュクペッ」と呼んでいると和人が聞き取り、それを「チュプペッ cup-pet :太陽 川(転じて)日が昇る川」と解釈して、命名されたもの。

姉妹・友好等都市提携

ブルーミントン、ノーマル(以上アメリカ)、ユジノサハリンスク(ロシア)、水原(韓国)、哈爾濱(中国)、南さつま市(鹿児島県)

地域指定状況

低工	過疎	辺地	公園	離島	特豪	山村	農振	半島	特定
						△	○		

行政区画面積　747.66 ㎢　（道内　24　位）

沿　革

明23. 9. 20	神居村、旭川村、永山村を設置
明24. 7. 25	永山村外２村戸長役場設置。
明26. 1. 14	旭川村外３村戸長役場設置。
明33. 8. 31	旭川村を旭川町と改称。
明35. 4. 1	一級町村制施行。
大3. 4. 1	区制施行。
大11. 8. 1	市制施行。
昭30. 4. 1	神居村、江丹別村を編入。
昭36. 4. 1	永山町を編入。
昭38. 8. 15	東旭川町を編入。
昭43. 3. 1	神楽町を編入。
昭46. 3. 2	東鷹栖町を編入。
平12. 4. 1	中核市。

(1) 人口

区　分	人口（人）	人口密度（人/㎢）	増減率（%）	人口割合（%） 15歳未満	15～64歳	65歳以上	世帯数（世帯）	道内順位 H27.10(国調)	
H17.10.1（国調）	355,004	474.9	▲ 1.3	12.4	64.5	22.2	150,384	人口	2
H22.10.1（国調）	347,095	464.3	▲ 2.2	11.7	61.7	26.6	154,393		
H27.10.1（国調）	339,605	454.2	▲ 2.2	11.1	57.1	31.8	155,747	65歳以上	129
R2. 1. 1（住基）	334,070	（うち外国住民　1,265　人）		10.8	55.7	33.5	177,704		

(2) 職員数等

普通会計	2,175 人
一般行政	1,534 人
教　育	235 人
消　防	406 人
公営企業等	794 人
うち病院	539 人
計	2,969 人

(3) 産業構造

産業区分	就業人口（人）	構成比（%）
１次	4,069	2.7
２次	26,028	17.1
３次	116,152	76.2
計（分類不能含む）	152,385	100.0

(4) 基幹産業の状況等

農業	H30農業生産額(道内シェア) 124.9 億円 (0.99%)	H27経営体数 1196	主な農産物 ： 米、野菜、いも類、豆類、雑穀、花き、果実、その他作物、麦類
漁業	H30漁業生産額(道内シェア) － 億円 (0.00%)	H30経営体数 －	主な水産物 ： －
工業	R1製造品出荷額等(道内シェア) 2,187.5 億円 (3.46%)	R1事業所数 320	主な製造品 ： 食料品、パルプ・紙・紙加工品、金属製品、生産用機械器具
商業	H26商品販売額(道内シェア) 10,072.1 億円 (6.12%)	H26事業所数 2,853	主な特産品 ： 農産加工品、飲料、菓子類、水産加工品、工芸・クラフト品
観光	H30観光客入込数(道内シェア) 527.1 万人 (3.61%)	主な観光資源 ：	旭川市科学館（サイパル）、旭川２１世紀の森、旭川冬まつり、旭川雪あかり

(5) 歳入・歳出の状況

（百万円／%）

区　分	H30 決算額	構成比	H29 決算額	構成比	H28 決算額	構成比
歳入合計	156,330	100.0	159,077	100.0	157,454	100.0
地方税	39,956	25.6	40,022	25.2	39,985	25.4
地方交付税	32,290	20.7	32,102	20.2	33,013	21.0
普通交付税	31,233		31,298		32,143	
特別交付税	1,057		804		870	
寄附金	655	0.4	275	0.2	241	0.2
ふるさと納税	596		230		182	
地方債	15,136	9.7	14,859	9.3	13,858	8.8
その他	68,293	43.7	71,819	45.2	70,357	44.7
歳出合計	155,177	100.0	157,702	100.0	156,053	100.0
人件費	18,993	12.2	18,979	12.0	18,935	12.1
職員給与	12,762		12,527		12,503	
物件費	17,387	11.2	17,316	11.0	17,344	11.1
扶助費	51,442	33.2	51,962	33.0	51,359	32.9
公債費	17,792	11.5	18,135	11.5	17,933	11.5
普通建設事業	15,618	10.1	16,550	10.5	14,385	9.2
その他	33,945	21.9	34,760	22.0	36,097	23.1

(6) 財政指標等

（百万円／%）

項　目	H30 指標値	全道順位	H29 指標値	全道順位
標準財政規模	81,859	2	81,755	2
財政力指数	0.531	12	0.524	11
実質収支	945	4	1,186	3
単年度収支	▲ 241	177	▲ 75	155
経常収支比率	94.9	30	95.4	18
実質赤字比率	－	－	－	－
連結実質赤字比率	－	－	－	－
実質公債費比率	7.8	118	7.8	114
将来負担比率	89.5	19	95.4	18
基金残高合計	9,637	8	9,311	13
財政調整基金	4,205	4	3,918	4
減債基金	198	119	597	56
その他特定目的基金	5,235	11	4,796	13
地方債現在高	177,607	2	178,797	2
債務負担行為現在高	21,319	3	15,770	5
ラスパイレス指数	99.0	24	98.7	36

(7) 税収

（百万円／%）

区　分	H30 収入済額	徴収率	H29 収入済額	徴収率
市町村民税	17,778	96.3	17,583	95.7
個人	14,565	96.1	14,457	95.4
法人	3,213	97.3	3,126	97.2
固定資産税	14,466	94.3	14,631	93.7
土地	3,879	93.6	3,912	92.8
家屋	8,667	93.5	8,815	92.9
償却	1,849	99.7	1,829	99.6
合計	39,956	95.6	40,022	95.0

(8) 教育、医療、福祉

教育	幼稚園	－ ヶ所
	こども園	－ ヶ所
	小学校	53 ヶ所
	中学校	27 ヶ所
	高等学校	8 ヶ所
医療	病院	1 ヶ所
	診療所	5 ヶ所
	歯科	－ ヶ所
福祉	保育所	9 ヶ所
	養護老人ホーム	－ ヶ所
	特養老人ホーム	－ ヶ所
	軽費老人ホーム	－ ヶ所
	生活保護率（被保護人員/人口）	3.73 %

(9) 公共施設等

公民館		28 施設
図書館		5 施設
体育館		7 施設
公営住宅		4,893 戸
公園	数	395 ヶ所
	面積	7,224 ㎢
道路	実延長	2,101 km
	面積	27,783 ㎢
上水道	料金	1,410 円
	普及率	95.1 %
下水道	料金	3,205 円
	普及率	97.0 %
ごみ処理人口		337,998 人
し尿処理人口		9,892 人

しべつし
士別市

団体コード： 012203
市町村類型： Ⅰ－1

所 在 地 〒 095-8686　士別市東6条4丁目1番地
T　E　L 0165-23-3121
F　A　X 0165-22-1934
U　R　L http://www.city.shibetsu.lg.jp/www/index.html
E-mail　info@city.shibetsu.lg.jp

市長	副市長	議会議員	
まきの ゆうじ 牧野 勇司 69 歳　3 期目 任期満了日： 3.9.24	あいやま よしのり 相山 佳則　3 期目 任期満了日： 3.10.12	議　長	まつがひら てつゆき 松ヶ平 哲幸
	期目 任期満了日：	副議長	いのうえ ひさつぐ 井上 久嗣
	期目 任期満了日：	議員定数 17 人	任期満了日 4. 4.30

市名の由来

アイヌ語の「シペッ」(本流の意)から転訛したもの。

姉妹・友好等都市提携

ゴールバーン・マルワリー(オーストラリア)、みよし市(愛知県)

地域指定状況

低工	過疎	辺地	公園	離島	特豪	山村	農振	半島	特定
○	○		道立		○	△	○		△

行政区画面積　1,119.22 ㎢　（道内　8　位）

沿　革

明30	士別村、多寄村、剣淵村設置。
明32	剣淵村外３村戸長役場設置。
明35．8．24	剣淵外４村を割き士別村戸長役場設置。
明39．4．2	二級町村制施行、士別村とする。
明42	二級町村制施行、多寄村とする。
大2．4．1	士別村から二級上士別村を分割。
大4．4．1	士別村が一級町村制施行。
大4．11．1	士別村が町制施行。
大12．4．1	上士別村が一級町村制施行。
大13	多寄村が一級町村制施行。
昭2．10．1	剣淵村から二級温根別村を分村。
昭13．4．1	多寄村は風連村と改称し、風連村と多寄村に分村。
昭24．8．20	上士別村から朝日村を分村。
昭29．7．1	士別町、上士別村、多寄村、温根別村が合併し、士別市設置。
昭37．1．1	朝日村町制施行。
平17．9．1	士別市、朝日町を廃し、士別市を設置。

(1) 人口

区　分	人口（人）	人口密度（人/㎢）	増減率（%）	人口割合（%） 15歳未満	15～64歳	65歳以上	世帯数（世帯）	道内順位 H27.10(国調)	
H17.10.1（国調）	23,411	20.9	▲ 6.3	12.3	58.8	28.9	9,398	人口	36
H22.10.1（国調）	21,787	19.5	▲ 6.9	11.9	55.4	32.7	9,100		
H27.10.1（国調）	19,914	17.8	▲ 8.6	10.4	52.2	37.4	8,650	65歳以上	54
R2. 1. 1（住基）	18,562	（うち外国住民　81　人）		9.2	50.6	40.1	9,284		

(2) 職員数等

普通会計	289 人
一般行政	237 人
教　育	52 人
消　防	0 人
公営企業等	183 人
うち病院	149 人
計	472 人

(3) 産業構造

産業区分	就業人口（人）	構成比（%）
１次	1,730	18.2
２次	1,655	17.4
３次	5,805	61.1
計（分類不能含む）	9,507	100.0

(4) 基幹産業の状況等

農業	H30農業生産額(道内シェア) 122.9　億円　(0.98%)	H27経営体数 615	主な農産物：米、野菜、豆類、工芸農作物、いも類、麦類、雑穀
漁業	H30漁業生産額(道内シェア) －　億円　(0.00%)	H30経営体数 －	主な水産物：－
工業	R1製造品出荷額等(道内シェア) 130.2　億円　(0.21%)	R1事業所数 36	主な製造品：食料品、木材・木製品(家具を除く)、窯業・土石製品、印刷・同関連業
商業	H26商品販売額(道内シェア) 310.8　億円　(0.19%)	H26事業所数 229	主な特産品：農産加工品、飲料、菓子類
観光	H30観光客入込数(道内シェア) 33.5　万人　(0.23%)	主な観光資源：天塩川、岩尾内湖、天塩岳、羊と雲の丘	

(5) 歳入・歳出の状況

（百万円／%）

区　分	H30 決算額	構成比	H29 決算額	構成比	H28 決算額	構成比
歳入合計	17,682	100.0	16,925	100.0	19,802	100.0
地方税	2,297	13.0	2,272	13.4	2,335	11.8
地方交付税	7,211	40.8	7,261	42.9	7,549	38.1
普通交付税	6,188		6,260		6,523	
特別交付税	1,023		1,001		1,026	
寄附金	43	0.2	42	0.3	29	0.2
ふるさと納税	37		30		9	
地方債	3,029	17.1	2,352	13.9	4,080	20.6
その他	5,103	28.9	4,998	29.5	5,809	29.3
歳出合計	17,645	100.0	16,903	100.0	19,435	100.0
人件費	2,328	13.2	2,272	13.4	2,335	12.0
職員給与	1,572		1,535		1,523	
物件費	2,649	15.0	2,530	15.0	2,544	13.1
扶助費	1,656	9.4	1,709	10.1	1,888	9.7
公債費	2,139	12.1	2,184	12.9	2,222	11.4
普通建設事業	2,552	14.5	2,399	14.2	4,562	23.5
その他	6,322	35.8	5,810	34.4	5,884	30.3

(6) 財政指標等

（百万円／%）

項　目	H30 指標値	全道順位	H29 指標値	全道順位
標準財政規模	9,383	25	9,591	26
財政力指数	0.271	63	0.271	62
実質収支	11	175	14	176
単年度収支	▲ 3	93	▲ 343	172
経常収支比率	98.3	9	99.4	6
実質赤字比率	－	－	－	－
連結実質赤字比率	－	－	－	－
実質公債費比率	13.1	21	13.3	18
将来負担比率	143.0	6	133.4	8
基金残高合計	2,968	86	3,410	73
財政調整基金	1,152	64	1,442	49
減債基金	22	159	22	162
その他特定目的基金	1,795	78	1,947	64
地方債現在高	27,567	18	26,560	19
債務負担行為現在高	945	51	1,211	40
ラスパイレス指数	98.0	67	97.9	64

(7) 税収

（百万円／%）

区　分	H30 収入済額	徴収率	H29 収入済額	徴収率
市町村民税	1,037	99.2	991	98.9
個人	801	99.2	789	98.7
法人	236	99.4	201	99.0
固定資産税	949	96.0	959	93.6
土地	243	95.9	250	93.3
家屋	436	95.7	449	93.2
償却	217	95.7	207	93.7
合計	2,297	97.8	2,272	96.4

(8) 教育、医療、福祉

教育	幼稚園	－ ヶ所
	こども園	－ ヶ所
	小学校	6 ヶ所
	中学校	5 ヶ所
	高等学校	2 ヶ所
医療	病院	1 ヶ所
	診療所	4 ヶ所
	歯科	－ ヶ所
福祉	保育所	6 ヶ所
	養護老人ホーム	1 ヶ所
	特養老人ホーム	1 ヶ所
	軽費老人ホーム	－ ヶ所
	生活保護率（被保護人員/人口）	1.13 %

(9) 公共施設等

公民館		17 施設
図書館		2 施設
体育館		3 施設
公営住宅		1,110 戸
公園	数	40 ヶ所
	面積	1,405 ㎢
道路	実延長	836 km
	面積	9,750 ㎢
上水道	料金	2,053 円
	普及率	81.8 %
下水道	料金	3,072 円
	普及率	95.1 %
ごみ処理人口		18,788 人
し尿処理人口		1,124 人

なよろし
名寄市

団体コード： 012211
市町村類型： Ⅰ－1

所 在 地 〒 096-8686　名寄市大通南1丁目1番地
T　E　L 01654-3-2111
F　A　X 01654-2-5644
U　R　L http://www.city.nayoro.lg.jp/
E-mail　nayoro@city.nayoro.lg.jp

市長	副市長	議会議員
かとう たけし **加藤 剛士** 49 歳　3 期目 任期満了日： 4.4.22	はしもと まさみち　2 期目 橋本 正道　任期満了日： 5.3.31 期目 任期満了日： 期目 任期満了日：	議　長：あずま ちはる 東 千春 副議長：さとう やすし 佐藤 靖 議員定数 18 人　任期満了日 5. 4.30

市名の由来

アイヌ語の「ナイ·オロ·プト(川の·所の·口)」に由来したもの。

姉妹・友好等都市提携

カワーサレイクス(カナダ)、ドーリンスク(ロシア)、鶴岡市(山形県)、杉並区(東京都)

地域指定状況

低工	過疎	辺地	公園	離島	特豪	山村	農振	半島	特定
○	○				○		○		

行政区画面積　535.20 ㎢　（道内　60　位）

沿　革

明30	上名寄村、下名寄村、多寄村設置。
明32.	上名寄村は剣淵外３村戸長役場に属する。
明35. 8. 24	上名寄外２村戸長役場設置。
明39. 4	上名寄外３村戸長役場設置。
明42. 4. 1	二級町村制施行、上名寄村とする。
〃	二級町村制施行、多寄村とする。
明45	下名寄村戸長役場設置。
大4. 4. 1	上名寄村が一級町村制施行。
〃	下名寄村が二級町村制施行。
大4. 11. 1	上名寄村が町制施行し名寄町と改称。
大9	下名寄村から二級智恵文村が分村。
大13	多寄村が一級町村制施行。
昭和13	多寄村が風連村と改称し、多寄村を分村。
昭28. 8. 1	風連村町制施行。
昭29. 8. 1	名寄町、智恵文村が合併し、名寄町設置。
昭31. 4. 1	名寄町市制施行。
平18. 3. 27	名寄市、風連町を廃し、名寄市を設置。

(1) 人口

区　分	人口（人）	人口密度（人/㎢）	増減率（%）	人口割合（%） 15歳未満	15～64歳	65歳以上	世帯数（世帯）	道内順位 H27.10(国調)	
H17.10.1（国調）	31,628	59.1	▲ 5.1	12.8	62.2	24.9	13,069	人口	23
H22.10.1（国調）	30,591	57.2	▲ 3.3	12.3	60.8	26.9	13,348		
H27.10.1（国調）	29,048	54.3	▲ 5.0	11.9	57.8	30.3	13,086	65歳以上	137
R2. 1. 1（住基）	27,277	（うち外国住民 75 人）		11.4	56.3	32.3	14,320		

(2) 職員数等

普通会計	384 人
一般行政	245 人
教　育	139 人
消　防	0 人
公営企業等	516 人
うち病院	478 人
計	900 人

(3) 産業構造

産業区分	就業人口（人）	構成比（%）
１次	1,666	11.6
２次	1,612	11.2
３次	10,652	74.1
計（分類不能含む）	14,377	100.0

(4) 基幹産業の状況等

農業	H30農業生産額(道内シェア) 109.4 億円 (0.87%)	H27経営体数 624	主な農産物：米、野菜、豆類、いも類、花き、雑穀、工芸農作物、その他作物
漁業	H30漁業生産額(道内シェア) － 億円 (0.00%)	H30経営体数 －	主な水産物：－
工業	R1製造品出荷額等(道内シェア) 176.2 億円 (0.28%)	R1事業所数 23	主な製造品：木材・木製品(家具を除く)、窯業・土石製品、食料品、印刷・同関連業
商業	H26商品販売額(道内シェア) 602.8 億円 (0.37%)	H26事業所数 276	主な特産品：農産加工品、菓子類、水産加工品、畜産加工品、乳製品、めん類
観光	H30観光客入込数(道内シェア) 42.8 万人 (0.29%)	主な観光資源：天塩川、ひまわり畑、名寄市の星、名寄市の雪	

(5) 歳入・歳出の状況

（百万円／%）

区　分	H30 決算額	構成比	H29 決算額	構成比	H28 決算額	構成比
歳入合計	22,687	100.0	22,635	100.0	23,803	100.0
地方税	3,058	13.5	3,081	13.6	3,076	12.9
地方交付税	8,955	39.5	8,944	39.5	9,253	38.9
普通交付税	8,035		8,052		8,367	
特別交付税	920		892		886	
寄附金	62	0.3	52	0.2	25	0.1
ふるさと納税	48		26		10	
地方債	2,002	8.8	3,108	13.7	4,220	17.7
その他	8,611	38.0	7,450	32.9	7,229	30.4
歳出合計	22,230	100.0	22,153	100.0	23,414	100.0
人件費	3,597	16.2	3,583	16.2	3,575	15.3
職員給与	2,273		2,264		2,178	
物件費	2,648	11.9	2,704	12.2	2,424	10.4
扶助費	2,500	11.3	2,520	11.4	2,453	10.5
公債費	2,348	10.6	2,255	10.2	2,225	9.5
普通建設事業	3,092	13.9	3,311	15.0	4,656	19.9
その他	8,046	36.2	7,780	35.1	8,080	34.5

(6) 財政指標等

（百万円／%）

項　目	H30 指標値	全道順位	H29 指標値	全道順位
標準財政規模	12,313	18	12,314	18
財政力指数	0.275	62	0.274	60
実質収支	352	27	478	18
単年度収支	▲ 126	165	130	9
経常収支比率	91.9	59	90.5	61
実質赤字比率	－	－	－	－
連結実質赤字比率	－	－	－	－
実質公債費比率	8.5	102	8.4	106
将来負担比率	31.6	74	33.8	78
基金残高合計	9,295	10	9,432	11
財政調整基金	1,791	28	2,071	23
減債基金	2,171	6	1,853	7
その他特定目的基金	5,333	10	5,507	11
地方債現在高	28,689	17	28,852	16
債務負担行為現在高	1,258	38	1,584	33
ラスパイレス指数	99.9	7	100.4	4

(7) 税収

（百万円／%）

区　分	H30 収入済額	徴収率	H29 収入済額	徴収率
市町村民税	1,502	99.5	1,498	99.2
個人	1,284	99.5	1,282	99.2
法人	217	99.5	216	99.1
固定資産税	1,093	98.0	1,110	98.1
土地	203	98.0	206	98.1
家屋	629	98.0	643	98.0
償却	243	98.0	243	98.0
合計	3,058	98.9	3,081	98.8

(8) 教育、医療、福祉

教育	幼稚園	－ ヶ所
	こども園	－ ヶ所
	小学校	7 ヶ所
	中学校	4 ヶ所
	高等学校	2 ヶ所
医療	病院	2 ヶ所
	診療所	1 ヶ所
	歯科	－ ヶ所
福祉	保育所	4 ヶ所
	養護老人ホーム	－ ヶ所
	特養老人ホーム	2 ヶ所
	軽費老人ホーム	－ ヶ所
	生活保護率（被保護人員/人口）	0.92 %

(9) 公共施設等

公民館		11 施設
図書館		2 施設
体育館		6 施設
公営住宅		838 戸
公園	数	47 ヶ所
	面積	864 ㎢
道路	実延長	738 km
	面積	9,509 ㎢
上水道	料金	1,970 円
	普及率	90.6 %
下水道	料金	3,800 円
	普及率	94.9 %
ごみ処理人口		27,224 人
し尿処理人口		1,214 人

ふらのし
富良野市

団体コード： 012297
市町村類型： Ⅰ－1

所 在 地 〒 076-8555 富良野市弥生町1番1号
T E L 0167-39-2300
F A X 0167-23-2120
U R L http://www.city.furano.hokkaido.jp/
E-mail sohmu-ka@city.furano.hokkaido.jp

市長	副市長	議会議員	
きた たけとし 北 猛俊 66 歳　1 期目 任期満了日： 4.5.14	いしい たかし 石井 隆　4 期目 任期満了日： 4.6.4	議　長	くろいわ たけお 黒岩 岳雄
	期目 任期満了日：	副議長	こん としかず 今 利一
	期目 任期満了日：	議員定数 18 人	任期満了日 5. 4.30

市名の由来

アイヌ語の「フラヌイ」(臭･もつ･所)から転訛したもの。

姉妹・友好等都市提携

シュラートミンク(オーストリア)、西脇市(兵庫県)

地域指定状況

低工	過疎	辺地	公園	離島	特豪	山村	農振	半島	特定
○	○		国立・道立		○	△	○		△

行政区画面積　600.71 ㎢　（道内　46　位）

沿　革

明30.	富良野村設置。
明36. 7. 8	富良野村から下富良野村が分村し下富良野戸長役場設置。
明39. 4. 1	下富良野村外１村戸長役場設置。
大4. 4. 1	下富良野村から山部村を分割、二級町村制施行、下富良野村とする。
大8. 4. 1	二級町村制施行。(山部村)
〃	下富良野村は町制施行し、富良野町と改称。
大10. 4. 1	一級町村制施行。(富良野町)
昭15.	山部村から東山村が分村。
昭31. 9. 30	富良野町、東山村が合併し、富良野町設置。
昭40.	町制施行。(山部町)
昭41. 5. 1	富良野町、山部町が合併、市制施行し富良野市設置。

(1) 人口

区　分	人口（人）	人口密度（人/㎢）	増減率（%）	人口割合（%） 15歳未満	15～64歳	65歳以上	世帯数（世帯）	道内順位 H27.10(国調)	
H17.10.1（国調）	25,076	41.7	▲ 4.0	14.2	61.2	24.6	9,989	人口	31
H22.10.1（国調）	24,259	40.4	▲ 3.3	13.0	60.1	26.8	10,074		
H27.10.1（国調）	22,936	38.2	▲ 5.5	11.7	57.2	31.0	9,929	65歳以上	133
R2. 1. 1（住基）	21,593	（うち外国住民　318　人）		10.7	56.5	32.8	10,894		

(2) 職員数等

普通会計		227 人
	一般行政	204 人
	教　育	23 人
	消　防	0 人
公営企業等		38 人
	うち病院	0 人
計		265 人

(3) 産業構造

産業区分	就業人口（人）	構成比（%）
１次	2,401	20.3
２次	1,586	13.4
３次	7,584	64.0
計（分類不能含む）	11,843	100.0

(4) 基幹産業の状況等

農業	H30農業生産額(道内シェア) 178.3 億円 (1.42%)	H27経営体数 655	主な農産物：野菜、米、麦類、工芸農作物、いも類、果実、豆類、その他作物
漁業	H30漁業生産額(道内シェア) － 億円 (0.00%)	H30経営体数 －	主な水産物：－
工業	R1製造品出荷額等(道内シェア) 65.1 億円 (0.10%)	R1事業所数 22	主な製造品：食料品、窯業・土石製品、木材・木製品(家具を除く)
商業	H26商品販売額(道内シェア) 372.0 億円 (0.23%)	H26事業所数 236	主な特産品：乳製品、農産加工品、菓子類、畜産加工品、めん類、酒類
観光	H30観光客入込数(道内シェア) 191.9 万人 (1.32%)	主な観光資源：富良野地域のﾗﾍﾞﾝﾀﾞｰ園、ﾄﾞﾗﾏ「北の国から」ロケ地、富良野演劇工場、富良野ｽｷｰ場	

(5) 歳入・歳出の状況

（百万円／%）

区　分	H30 決算額	構成比	H29 決算額	構成比	H28 決算額	構成比
歳入合計	12,545	100.0	13,434	100.0	13,231	100.0
地方税	2,591	20.7	2,597	19.3	2,534	19.2
地方交付税	4,706	37.5	4,788	35.6	4,923	37.2
普通交付税	4,325		4,438		4,534	
特別交付税	382		350		388	
寄附金	62	0.5	78	0.6	71	0.5
ふるさと納税	49		68		58	
地方債	747	6.0	1,055	7.9	840	6.4
その他	4,439	35.4	4,915	36.6	4,863	36.8
歳出合計	12,350	100.0	13,246	100.0	13,023	100.0
人件費	2,161	17.5	2,227	16.8	2,285	17.6
職員給与	1,383		1,390		1,419	
物件費	1,806	14.6	1,683	12.7	1,616	12.4
扶助費	2,302	18.6	2,376	17.9	2,387	18.3
公債費	1,149	9.3	1,079	8.1	1,088	8.4
普通建設事業	997	8.1	1,487	11.2	1,754	13.5
その他	3,935	31.9	4,394	33.2	3,893	29.9

(6) 財政指標等

（百万円／%）

項　目	H30 指標値	全道順位	H29 指標値	全道順位
標準財政規模	7,802	34	7,845	35
財政力指数	0.355	37	0.347	37
実質収支	190	62	176	68
単年度収支	14	56	▲ 12	109
経常収支比率	92.7	51	95.3	21
実質赤字比率	－	－	－	－
連結実質赤字比率	－	－	－	－
実質公債費比率	7.4	125	7.4	122
将来負担比率	32.9	73	38.6	74
基金残高合計	2,697	102	2,750	101
財政調整基金	1,264	55	1,334	58
減債基金	36	153	59	148
その他特定目的基金	1,396	96	1,357	95
地方債現在高	11,843	46	12,162	44
債務負担行為現在高	1,866	30	1,425	37
ラスパイレス指数	99.1	22	99.4	19

(7) 税収

（百万円／%）

区　分	H30 収入済額	徴収率	H29 収入済額	徴収率
市町村民税	1,200	95.5	1,188	95.6
個人	1,008	95.0	963	94.8
法人	192	98.5	225	99.1
固定資産税	988	96.4	997	95.4
土地	220	96.3	221	95.3
家屋	560	96.3	576	95.4
償却	196	96.3	189	95.5
合計	2,591	96.3	2,597	95.9

(8) 教育、医療、福祉

教育	幼稚園	－ ヶ所
	こども園	－ ヶ所
	小学校	9 ヶ所
	中学校	6 ヶ所
	高等学校	2 ヶ所
医療	病院	－ ヶ所
	診療所	－ ヶ所
	歯科	－ ヶ所
福祉	保育所	4 ヶ所
	養護老人ホーム	1 ヶ所
	特養老人ホーム	－ ヶ所
	軽費老人ホーム	－ ヶ所
	生活保護率（被保護人員/人口）	1.36 %

(9) 公共施設等

公民館		3 施設
図書館		1 施設
体育館		1 施設
公営住宅		645 戸
公園	数	85 ヶ所
	面積	758 ㎡
道路	実延長	672 km
	面積	7,522 ㎢
上水道	料金	1,879 円
	普及率	84.4 %
下水道	料金	3,477 円
	普及率	79.8 %
ごみ処理人口		21,535 人
し尿処理人口		2,402 人

鷹栖町（たかすちょう）

団体コード： 014524
市町村類型： Ⅱ－０

所 在 地 〒 071-1292　上川郡鷹栖町南1条3丁目5番1号
T　E　L 0166-87-2111
F　A　X 0166-87-2196
U　R　L https://town.takasu.hokkaido.jp/
E-mail　osarappe@town.takasu.lg.jp

町長	副町長	議会議員
たに としお **谷 寿男** 53 歳　2 期目 任期満了日： 2.11.4	やおたに ひとし 八尾谷 仁　2 期目 任期満了日： 2.11.12 期目 任期満了日： 期目 任期満了日：	議　長：きのした ただゆき 木下 忠行 副議長：おおいし たかし 大石 隆 議員定数 12 人　任期満了日 5. 5. 1

町名の由来

アイヌ語の「チカップニ」(大きな鳥(鷹)の棲むところ(巣))に由来したもの。

姉妹・友好等都市提携

ゴールドコースト(オーストラリア)

地域指定状況

低工	過疎	辺地	公園	離島	特豪	山村	農振	半島	特定
	○				○		○		

行政区画面積　139.42 ㎢　（道内 151 位）

沿　革

明23	神居村、旭川村、永山村を設置。
明25	神楽村、鷹栖村を設置。
明26	旭川村・神楽村・神居村・鷹栖村戸長役場設置。
明28. 6. 15	戸長役場設置。
明35	一部を旭川町に編入。
明39. 4. 1	比布村を分村し、二級町村制施行、鷹栖村とする。
明42. 4. 1	一級町村制施行。
大13. 6. 4	鷹栖村を東鷹栖村と改称し、鷹栖村、東鷹栖村、江丹別村に分割。
昭44. 1. 1	町制施行。

(1) 人口

区　分	人口（人）	人口密度（人/㎢）	増減率（%）	人口割合（%） 15歳未満	15～64歳	65歳以上	世帯数（世帯）	道内順位 H27.10(国調)	
H17.10.1（国調）	7,261	52.1	1.3	14.3	60.6	25.1	2,591	人口	79
H22.10.1（国調）	7,345	52.7	1.2	15.8	57.4	26.8	2,732		
H27.10.1（国調）	7,018	50.3	▲ 4.5	14.8	54.9	30.3	2,717	65歳以上	138
R2. 1. 1（住基）	6,821	（うち外国住民 3 人）		12.2	53.9	33.9	3,076		

(2) 職員数等

普通会計		92 人
	一般行政	82 人
	教　育	10 人
	消　防	0 人
公営企業等		9 人
	うち病院	0 人
計		101 人

(3) 産業構造

産業区分	就業人口（人）	構成比（%）
1次	629	18.8
2次	448	13.4
3次	2,229	66.6
計（分類不能含む）	3,347	100.0

(4) 基幹産業の状況等

農業	H30農業生産額(道内シェア) 36.5 億円 (0.29%)	H27経営体数 295	主な農産物：米、野菜、雑穀、麦類、豆類、工芸農作物
漁業	H30漁業生産額(道内シェア) － 億円 (0.00%)	H30経営体数 －	主な水産物：－
工業	R1製造品出荷額等(道内シェア) 41.4 億円 (0.07%)	R1事業所数 10	主な製造品：食料品
商業	H26商品販売額(道内シェア) 166.6 億円 (0.10%)	H26事業所数 33	主な特産品：農産加工品、菓子類、畜産加工品、パン類、工芸・クラフト品
観光	H30観光客入込数(道内シェア) 10.8 万人 (0.07%)		主な観光資源：旭川雪あかり、上川地域の雪、上川中部地区の健康保養施設、パレットヒルズ

(5) 歳入・歳出の状況

（百万円／%）

区　分	H30 決算額	構成比	H29 決算額	構成比	H28 決算額	構成比
歳入合計	5,897	100.0	5,886	100.0	6,378	100.0
地方税	840	14.3	838	14.2	836	13.1
地方交付税	2,092	35.5	2,116	36.0	2,141	33.6
普通交付税	1,919		1,935		1,963	
特別交付税	173		181		178	
寄附金	90	1.5	125	2.1	120	1.9
ふるさと納税	86		124		108	
地方債	802	13.6	600	10.2	891	14.0
その他	2,073	35.2	2,207	37.5	2,389	37.5
歳出合計	5,826	100.0	5,792	100.0	6,250	100.0
人件費	762	13.1	733	12.7	737	11.8
職員給与	496		474		477	
物件費	1,185	20.3	1,090	18.8	1,074	17.2
扶助費	503	8.6	490	8.5	479	7.7
公債費	644	11.1	630	10.9	629	10.1
普通建設事業	1,123	19.3	1,070	18.5	1,544	24.7
その他	1,610	27.6	1,780	30.7	1,787	28.6

(6) 財政指標等

（百万円／%）

項　目	H30 指標値	全道順位	H29 指標値	全道順位
標準財政規模	3,106	105	3,111	108
財政力指数	0.298	51	0.295	49
実質収支	69	136	92	119
単年度収支	▲ 24	123	▲ 30	131
経常収支比率	86.6	104	83.2	121
実質赤字比率	－	－	－	－
連結実質赤字比率	－	－	－	－
実質公債費比率	6.0	144	6.5	133
将来負担比率	30.3	77	18.8	88
基金残高合計	1,694	140	1,879	134
財政調整基金	668	114	824	101
減債基金	216	113	173	128
その他特定目的基金	811	129	882	123
地方債現在高	6,502	99	6,303	104
債務負担行為現在高	313	83	284	89
ラスパイレス指数	96.9	101	96.9	102

(7) 税収

（百万円／%）

区　分	H30 収入済額	徴収率	H29 収入済額	徴収率
市町村民税	308	98.9	310	99.0
個人	271	98.8	270	98.9
法人	36	99.6	40	100.0
固定資産税	448	99.1	442	98.4
土地	144	99.1	146	98.6
家屋	178	99.1	184	98.4
償却	125	99.1	111	98.2
合計	840	99.0	838	98.7

(8) 教育、医療、福祉

教育	幼稚園	－ ヶ所
	こども園	－ ヶ所
	小学校	2 ヶ所
	中学校	1 ヶ所
	高等学校	1 ヶ所
医療	病院	－ ヶ所
	診療所	－ ヶ所
	歯科	－ ヶ所
福祉	保育所	2 ヶ所
	養護老人ホーム	－ ヶ所
	特養老人ホーム	－ ヶ所
	軽費老人ホーム	－ ヶ所
	生活保護率（被保護人員/人口）	0.76 %

(9) 公共施設等

公民館		6 施設
図書館		－ 施設
体育館		2 施設
公営住宅		286 戸
公園	数	13 ヶ所
	面積	803 ㎢
道路	実延長	253 km
	面積	2,959 ㎢
上水道	料金	2,374 円
	普及率	97.4 %
下水道	料金	2,513 円
	普及率	70.8 %
ごみ処理人口		6,880 人
し尿処理人口		614 人

ひがしかぐらちょう
東神楽町

団体コード： 014532
市町村類型： Ⅲ－２

所 在 地 〒 071-1592　上川郡東神楽町南1条西1丁目3番2号
T　E　L 0166-83-2111
F　A　X 0166-83-4180
U　R　L https://www.town.higashikagura.lg.jp/
E-mail　soumu@town.higashikagura.lg.jp

町長	副町長	議会議員	
やまもと すすむ 山本 進 53 歳　3 期目 任期満了日： 6.2.27	とりげ しょうじ　1 期目 鳥毛 昭士　任期満了日： 6.3.6 期目 任期満了日： 期目 任期満了日：	議　長	もりくに たかよし 森國 孝芳
		副議長	いとう かずのり 伊藤 一乗
		議員定数 12 人	任期満了日 5. 4.30

町名の由来

分村した時に、母村の東側にあったことから東神楽村と名付けられたもの。

姉妹・友好等都市提携

－

地域指定状況

低工	過疎	辺地	公園	離島	特豪	山村	農振	半島	特定
		○					○		

行政区画面積　68.50 ㎢　（道内 175 位）

沿　革

明25. 2	神楽村設置、永山村外２村戸長役場の所管となる。
明26	旭川村外３村戸長役場に属する。
明34	神楽村との戸長役場設置。
明42. 4. 1	二級町村制施行。
昭４. 4. 1	一級町村制施行。
昭18. 4. 1	神楽村より分村、東神楽村とする。
昭25	一部を旭川市に編入。
昭41. 1. 1	町制施行。

(1) 人口

区　分	人口（人）	人口密度（人/㎢）	増減率（%）	人口割合（%） 15歳未満	15～64歳	65歳以上	世帯数（世帯）	道内順位 H27.10(国調)	
H17.10.1（国調）	9,194	133.9	13.1	18.7	61.8	19.6	3,127	人口	57
H22.10.1（国調）	9,292	135.4	1.1	17.0	60.5	22.5	3,290		
H27.10.1（国調）	10,233	149.4	10.1	15.7	58.7	25.6	3,657	65歳以上	170
R2. 1. 1（住基）	10,239	（うち外国住民 42 人）		15.2	57.9	26.9	4,353		

(2) 職員数等

普通会計		117 人
	一般行政	100 人
	教　育	17 人
	消　防	0 人
公営企業等		7 人
	うち病院	0 人
計		124 人

(3) 産業構造

産業区分	就業人口（人）	構成比（%）
１次	676	13.5
２次	774	15.5
３次	3,375	67.5
計（分類不能含む）	4,999	100.0

(4) 基幹産業の状況等

農業	H30農業生産額(道内シェア) 33.5 億円 (0.27%)	H27経営体数 229	主な農産物 ： 米、野菜、麦類、工芸農作物、雑穀、いも類、豆類
漁業	H30漁業生産額(道内シェア) － 億円 (0.00%)	H30経営体数 －	主な水産物 ： －
工業	R1製造品出荷額等(道内シェア) 41.2 億円 (0.07%)	R1事業所数 14	主な製造品 ： 家具・装備品
商業	H26商品販売額(道内シェア) 132.1 億円 (0.08%)	H26事業所数 46	主な特産品 ： 農産加工品、菓子類、畜産加工品、乳製品、めん類
観光	H30観光客入込数(道内シェア) 26.6 万人 (0.18%)		主な観光資源 ： 旭川雪あかり、上川地域の雪、上川中部地区の健康保養施設、ひがしかぐら森林公園

(5) 歳入・歳出の状況　（百万円／%）

区　分	H30 決算額	構成比	H29 決算額	構成比	H28 決算額	構成比
歳入合計	6,600	100.0	6,792	100.0	6,023	100.0
地方税	1,181	17.9	1,166	17.2	1,145	19.0
地方交付税	1,925	29.2	1,875	27.6	1,879	31.2
普通交付税	1,715		1,682		1,697	
特別交付税	210		193		182	
寄附金	141	2.1	126	1.9	118	2.0
ふるさと納税	140		124		116	
地方債	791	12.0	1,008	14.8	521	8.7
その他	2,562	38.8	2,617	38.5	2,359	39.2
歳出合計	6,369	100.0	6,619	100.0	5,786	100.0
人件費	1,085	17.0	1,051	15.9	1,003	17.3
職員給与	682		667		639	
物件費	889	14.0	913	13.8	853	14.7
扶助費	824	12.9	806	12.2	780	13.5
公債費	585	9.2	576	8.7	579	10.0
普通建設事業	1,016	16.0	1,311	19.8	842	14.5
その他	1,970	30.9	1,961	29.6	1,730	29.9

(6) 財政指標等　（百万円／%）

項　目	H30 指標値	全道順位	H29 指標値	全道順位
標準財政規模	3,315	97	3,269	101
財政力指数	0.399	28	0.393	29
実質収支	204	53	170	70
単年度収支	34	35	▲ 38	138
経常収支比率	87.0	103	89.7	68
実質赤字比率	－	－	－	－
連結実質赤字比率	－	－	－	－
実質公債費比率	8.8	96	9.0	86
将来負担比率	13.6	96	8.5	102
基金残高合計	1,383	150	1,451	152
財政調整基金	608	129	685	123
減債基金	79	144	79	144
その他特定目的基金	696	139	688	139
地方債現在高	5,483	117	5,243	122
債務負担行為現在高	381	78	390	74
ラスパイレス指数	98.3	52	97.2	88

(7) 税収　（百万円／%）

区　分	H30 収入済額	徴収率	H29 収入済額	徴収率
市町村民税	523	97.2	518	97.0
個人	468	97.1	462	96.9
法人	54	98.5	56	98.2
固定資産税	489	98.1	474	97.5
土地	95	98.1	87	97.8
家屋	282	98.1	274	97.5
償却	102	98.1	102	98.1
合計	1,181	97.8	1,166	97.5

(8) 教育、医療、福祉

教育	幼稚園	1 ヶ所
	こども園	－ ヶ所
	小学校	4 ヶ所
	中学校	1 ヶ所
	高等学校	－ ヶ所
医療	病院	－ ヶ所
	診療所	1 ヶ所
	歯科	－ ヶ所
福祉	保育所	1 ヶ所
	養護老人ホーム	－ ヶ所
	特養老人ホーム	1 ヶ所
	軽費老人ホーム	－ ヶ所
	生活保護率（被保護人員/人口）	0.85 %

(9) 公共施設等

公民館		8 施設
図書館		1 施設
体育館		2 施設
公営住宅		374 戸
公園	数	26 ヶ所
	面積	495 ㎢
道路	実延長	265 km
	面積	3,251 ㎢
上水道	料金	1,358 円
	普及率	70.8 %
下水道	料金	2,160 円
	普及率	84.1 %
ごみ処理人口		10,257 人
し尿処理人口		354 人

とうまちょう
当麻町

団体コード： 014541
市町村類型： Ⅱ－０

所 在 地 〒 078-1393　上川郡当麻町3条東2丁目11番1号
T　E　L 0166-84-2111
F　A　X 0166-84-4883
U　R　L http://town.tohma.hokkaido.jp/
E-mail　kouhou@town.tohma.lg.jp

町長	副町長	議会議員
むらつばき てつろう 村椿 哲朗 40 歳　1 期目 任期満了日： 6.2.1	えんどう のりひこ 遠藤 憲彦　3 期目 任期満了日： 6.3.31 期目 任期満了日： 期目 任期満了日：	議　長：なかみなと まさる 中港 勝 副議長：さわだ なぎさ 澤田 なぎさ 議員定数 10 人　任期満了日 5. 4.30

町名の由来

アイヌ語の「ト」(湖沼)、「オマ」(に入る)、「ナイ」(川)に由来したもの。

姉妹・友好等都市提携

－

地域指定状況

低工	過疎	辺地	公園	離島	特豪	山村	農振	半島	特定
	○				○		○		

行政区画面積　204.90 ㎢　（道内　131　位）

沿　革

明23　永山村設置。
明33　永山村から當麻村として分村。
明34．９．19　戸長役場設置。
明39．４．１　二級町村制施行、當麻村とする。
大４　東旭川村の一部を編入。
大８．４　一級町村制施行。
昭33．４．１　町制施行、当麻町とする。

(1) 人口

区　分	人口（人）	人口密度（人/㎢）	増減率（%）	人口割合（%） 15歳未満	15～64歳	65歳以上	世帯数（世帯）	道内順位 H27.10(国調)	
H17.10.1（国調）	7,473	36.5	▲ 2.2	11.9	56.4	31.6	2,784	人口	83
H22.10.1（国調）	7,087	34.6	▲ 5.2	11.4	53.2	35.3	2,743		
H27.10.1（国調）	6,689	32.6	▲ 5.6	10.8	49.5	39.8	2,698	65歳以上	32
R2. 1. 1（住基）	6,400	（うち外国住民 11 人）		9.8	49.1	41.1	3,039		

(2) 職員数等

普通会計		91 人
	一般行政	72 人
	教　育	19 人
	消　防	0 人
公営企業等		21 人
	うち病院	0 人
計		112 人

(3) 産業構造

産業区分	就業人口（人）	構成比（%）
１次	968	29.3
２次	519	15.7
３次	1,808	54.8
計（分類不能含む）	3,299	100.0

(4) 基幹産業の状況等

農業	H30農業生産額(道内シェア) 59.7 億円 (0.47%)	H27経営体数 415	主な農産物：米、花き、野菜、豆類、その他作物、雑穀、麦類
漁業	H30漁業生産額(道内シェア) － 億円 (0.00%)	H30経営体数 －	主な水産物：－
工業	R1製造品出荷額等(道内シェア) 71.7 億円 (0.11%)	R1事業所数 16	主な製造品：窯業・土石製品、金属製品
商業	H26商品販売額(道内シェア) 81.3 億円 (0.05%)	H26事業所数 54	主な特産品：農産加工品、飲料、菓子類、酒類
観光	H30観光客入込数(道内シェア) 44.4 万人 (0.30%)	主な観光資源：旭川雪あかり、上川地域の雪、上川中部地区の健康保養施設、北海道ガーデン街道	

(5) 歳入・歳出の状況

（百万円／%）

区　分	H30 決算額	構成比	H29 決算額	構成比	H28 決算額	構成比
歳入合計	6,063	100.0	6,512	100.0	5,847	100.0
地方税	592	9.8	564	8.7	563	9.6
地方交付税	2,373	39.1	2,320	35.6	2,342	40.1
普通交付税	2,265		2,217		2,236	
特別交付税	108		103		106	
寄附金	170	2.8	141	2.2	155	2.7
ふるさと納税	168		140		155	
地方債	1,030	17.0	1,203	18.5	1,074	18.4
その他	1,899	31.3	2,284	35.1	1,712	29.3
歳出合計	5,954	100.0	6,391	100.0	5,688	100.0
人件費	737	12.4	702	11.0	753	13.3
職員給与	476		450		488	
物件費	909	15.3	910	14.2	890	15.7
扶助費	515	8.7	522	8.2	505	8.9
公債費	810	13.6	631	9.9	491	8.6
普通建設事業	1,134	19.1	1,898	29.7	1,290	22.7
その他	1,849	31.1	1,726	27.0	1,758	30.9

(6) 財政指標等

（百万円／%）

項　目	H30 指標値	全道順位	H29 指標値	全道順位
標準財政規模	3,186	103	3,114	106
財政力指数	0.217	98	0.216	94
実質収支	109	100	118	100
単年度収支	▲ 9	104	▲ 27	128
経常収支比率	86.6	104	83.7	118
実質赤字比率	－	－	－	－
連結実質赤字比率	－	－	－	－
実質公債費比率	5.3	150	4.9	155
将来負担比率	26.5	88	37.6	76
基金残高合計	2,721	100	2,934	91
財政調整基金	636	121	629	131
減債基金	880	37	895	35
その他特定目的基金	1,205	107	1,410	91
地方債現在高	9,096	68	8,826	70
債務負担行為現在高	216	98	289	88
ラスパイレス指数	95.3	159	95.8	142

(7) 税収

（百万円／%）

区　分	H30 収入済額	徴収率	H29 収入済額	徴収率
市町村民税	270	96.2	253	96.2
個人	237	96.7	224	96.1
法人	33	92.7	30	100.0
固定資産税	253	93.6	239	92.6
土地	62	93.8	64	94.1
家屋	124	93.6	120	93.0
償却	67	93.2	56	93.3
合計	592	95.3	564	95.3

(8) 教育、医療、福祉

教育	幼稚園	1 ヶ所
	こども園	－ ヶ所
	小学校	2 ヶ所
	中学校	1 ヶ所
	高等学校	－ ヶ所
医療	病院	－ ヶ所
	診療所	1 ヶ所
	歯科	－ ヶ所
福祉	保育所	－ ヶ所
	養護老人ホーム	－ ヶ所
	特養老人ホーム	－ ヶ所
	軽費老人ホーム	－ ヶ所
	生活保護率（被保護人員/人口）	1.30 %

(9) 公共施設等

公民館		7 施設
図書館		1 施設
体育館		1 施設
公営住宅		235 戸
公園	数	13 ヶ所
	面積	251 ㎡
道路	実延長	240 km
	面積	3,048 ㎡
上水道	料金	2,161 円
	普及率	92.0 %
下水道	料金	2,570 円
	普及率	58.7 %
ごみ処理人口		6,465 人
し尿処理人口		919 人

ぴっぷちょう
比布町

団体コード： 014559
市町村類型： Ⅰ－０

所 在 地 〒 078-0392　上川郡比布町北町1丁目2番1号
T　E　L 0166-85-2111
F　A　X 0166-85-2389
U　R　L http://www.town.pippu.hokkaido.jp/
E-mail　ichigo@town.pippu.hokkaido.jp

町長	副町長	議会議員
むらなか かずのり 村中 一徳 50 歳　1 期目 任期満了日： 4.1.14	うえむら いさむ　3 期目 植村 勇　任期満了日： 4.1.16 期目 任期満了日： 期目 任期満了日：	議　長：なかもと さとし 中本 諭 副議長：さとう やすのり 佐藤 康則 議員定数 9 人　任期満了日 5. 4.30

町名の由来

アイヌ語の「ピプ」(沼の多いところ)、「ピピ」(石の多いところ)から転訛したもの。

姉妹・友好等都市提携

湖南市(滋賀県)

地域指定状況

低工	過疎	辺地	公園	離島	特豪	山村	農振	半島	特定
	○						○		

行政区画面積　86.90 ㎢　（道内　166　位）

沿　革

明25　鷹栖村設置。
明39. 4. 1　鷹栖村から分村し、二級町村制施行、比布村とする。
大10. 4. 1　一級町村制施行。
昭37. 4. 1　町制施行。

(1) 人口

区　分	人口（人）	人口密度（人/㎢）	増減率（%）	人口割合（%） 15歳未満	15～64歳	65歳以上	世帯数（世帯）	道内順位 H27.10(国調)	
H17.10.1（国調）	4,340	49.7	▲ 5.2	10.5	57.0	32.5	1,625	人口	128
H22.10.1（国調）	4,042	46.3	▲ 6.9	9.9	53.5	36.6	1,639		
H27.10.1（国調）	3,777	43.5	▲ 6.6	9.5	50.2	40.3	1,586	65歳以上	30
R2. 1. 1（住基）	3,676	（うち外国住民　4　人）		10.0	48.6	41.4	1,810		

(2) 職員数等

普通会計	63 人
一般行政	55 人
教　育	8 人
消　防	0 人
公営企業等	7 人
うち病院	0 人
計	70 人

(3) 産業構造

産業区分	就業人口（人）	構成比（%）
１次	557	28.8
２次	281	14.5
３次	1,094	56.5
計（分類不能含む）	1,937	100.0

(4) 基幹産業の状況等

農業	H30農業生産額(道内シェア) 25.0 億円 (0.20%)	H27経営体数 279	主な農産物：米、野菜、花き、豆類、その他作物、麦類、雑穀
漁業	H30漁業生産額(道内シェア) － 億円 (0.00%)	H30経営体数 －	主な水産物：－
工業	R1製造品出荷額等(道内シェア) 15.6 億円 (0.02%)	R1事業所数 8	主な製造品：窯業・土石製品
商業	H26商品販売額(道内シェア) 24.0 億円 (0.02%)	H26事業所数 29	主な特産品：農産加工品、水産加工品、畜産加工品
観光	H30観光客入込数(道内シェア) 18.6 万人 (0.13%)	主な観光資源：旭川雪あかり、上川地域の雪、上川中部地区の健康保養施設、北海道ガーデン街道	

(5) 歳入・歳出の状況

（百万円／%）

区　分	H30 決算額	構成比	H29 決算額	構成比	H28 決算額	構成比
歳入合計	4,708	100.0	5,225	100.0	4,217	100.0
地方税	329	7.0	328	6.3	320	7.6
地方交付税	1,789	38.0	1,780	34.1	1,779	42.2
普通交付税	1,674		1,657		1,662	
特別交付税	115		123		117	
寄附金	31	0.7	17	0.3	7	0.2
ふるさと納税	29		17		7	
地方債	647	13.8	657	12.6	375	8.9
その他	1,912	40.6	2,444	46.8	1,736	41.2
歳出合計	4,536	100.0	4,965	100.0	4,021	100.0
人件費	516	11.4	534	10.8	534	13.3
職員給与	313		327		332	
物件費	678	15.0	855	17.2	814	20.3
扶助費	246	5.4	250	5.0	262	6.5
公債費	470	10.4	406	8.2	371	9.2
普通建設事業	1,187	26.2	1,382	27.8	591	14.7
その他	1,438	31.7	1,539	31.0	1,449	36.0

(6) 財政指標等

（百万円／%）

項　目	H30 指標値	全道順位	H29 指標値	全道順位
標準財政規模	2,216	152	2,194	154
財政力指数	0.180	128	0.179	120
実質収支	172	69	196	60
単年度収支	▲ 24	122	1	74
経常収支比率	84.7	125	81.2	141
実質赤字比率	－	－	－	－
連結実質赤字比率	－	－	－	－
実質公債費比率	10.1	65	9.3	81
将来負担比率	26.8	82	11.2	96
基金残高合計	1,361	153	1,700	145
財政調整基金	717	101	784	106
減債基金	80	143	80	143
その他特定目的基金	565	151	836	126
地方債現在高	4,650	136	4,444	144
債務負担行為現在高	179	105	83	127
ラスパイレス指数	96.0	136	97.5	77

(7) 税収

（百万円／%）

区　分	H30 収入済額	徴収率	H29 収入済額	徴収率
市町村民税	165	96.7	160	95.8
個人	138	96.1	134	95.0
法人	28	99.8	26	100.0
固定資産税	128	97.9	131	97.8
土地	29	97.9	31	96.9
家屋	70	97.9	71	98.6
償却	28	97.9	29	100.0
合計	329	97.5	328	97.0

(8) 教育、医療、福祉

教育	幼稚園	－ ヶ所
	こども園	－ ヶ所
	小学校	1 ヶ所
	中学校	1 ヶ所
	高等学校	－ ヶ所
医療	病院	－ ヶ所
	診療所	1 ヶ所
	歯科	－ ヶ所
福祉	保育所	－ ヶ所
	養護老人ホーム	－ ヶ所
	特養老人ホーム	－ ヶ所
	軽費老人ホーム	－ ヶ所
	生活保護率（被保護人員/人口）	1.63 %

(9) 公共施設等

公民館		4 施設
図書館		1 施設
体育館		2 施設
公営住宅		301 戸
公園	数	2 ヶ所
	面積	60 ㎢
道路	実延長	170 km
	面積	2,165 ㎢
上水道	料金	2,400 円
	普及率	75.7 %
下水道	料金	2,560 円
	普及率	66.1 %
ごみ処理人口		3,716 人
し尿処理人口		331 人

あいべつちょう
愛別町

団体コード： 014567
市町村類型： Ⅰ－０

所 在 地 〒 078-1492　上川郡愛別町字本町179番地
T　E　L 01658-6-5111
F　A　X 01658-6-5110
U　R　L http://www.town.aibetsu.hokkaido.jp/
E-mail　aibetsu@town.aibetsu.hokkaido.jp

町長	副町長	議会議員	
ぜんぶつ ひでゆき 前佛 秀幸 66 歳　2 期目 任期満了日： 3.4.26	いしだ みつゆき 石田 光幸　1 期目 任期満了日： 3.5.1	議　長	ふじわら さちこ 藤原 幸子
	期目 任期満了日：	副議長	はちろ さとし 鉢呂 悟
	期目 任期満了日：	議員定数 9 人	任期満了日 5. 4.30

町名の由来

アイヌ語の「アイペッ」(矢の川)に由来したもの。

姉妹・友好等都市提携

－

地域指定状況

低工	過疎	辺地	公園	離島	特豪	山村	農振	半島	特定
	○				○	○	○		○

行政区画面積　250.13 ㎢　（道内　118　位）

沿　革

明25	鷹栖村設置。
明30. 7. 1	鷹栖村・永山村の一部を割いて、愛別村戸長役場設置。
明39. 4. 1	二級町村制施行、愛別村となる。
明40	比布村の一部を編入。
大13	上川村を分村。
昭12. 4. 1	一級町村制施行。
昭36. 8. 1	町制施行。

(1) 人口

区　分	人口（人）	人口密度（人/㎢）	増減率（%）	人口割合（%） 15歳未満	15～64歳	65歳以上	世帯数（世帯）	道内順位 H27.10(国調)	
H17.10.1（国調）	3,739	15.0	▲ 8.0	10.8	55.7	33.5	1,458	人口	148
H22.10.1（国調）	3,328	13.3	▲ 11.0	10.3	52.0	37.7	1,332		
H27.10.1（国調）	2,976	11.9	▲ 10.6	9.2	48.5	42.3	1,305	65歳以上	16
R2. 1. 1（住基）	2,723	（うち外国住民 39 人）		8.9	44.7	46.4	1,352		

(2) 職員数等

普通会計		68 人
	一般行政	54 人
	教　育	14 人
	消　防	0 人
公営企業等		13 人
	うち病院	0 人
計		81 人

(3) 産業構造

産業区分	就業人口（人）	構成比（%）
１次	435	30.5
２次	225	15.8
３次	762	53.4
計（分類不能含む）	1,428	100.0

(4) 基幹産業の状況等

農業	H30農業生産額(道内シェア) 20.5 億円 (0.16%)	H27経営体数 153	主な農産物 ： 米、野菜、その他作物、豆類、雑穀
漁業	H30漁業生産額(道内シェア) － 億円 (0.00%)	H30経営体数 －	主な水産物 ： －
工業	R1製造品出荷額等(道内シェア) 14.7 億円 (0.02%)	R1事業所数 7	主な製造品 ： 窯業・土石製品、木材・木製品(家具を除く)
商業	H26商品販売額(道内シェア) 32.4 億円 (0.02%)	H26事業所数 28	主な特産品 ： 酒類、農産加工品、めん類
観光	H30観光客入込数(道内シェア) 4.9 万人 (0.03%)	主な観光資源 ：	旭川雪あかり、上川地域の雪、上川中部地区の健康保養施設、北海道ガーデン街道

(5) 歳入・歳出の状況

（百万円／%）

区　分	H30 決算額	構成比	H29 決算額	構成比	H28 決算額	構成比
歳入合計	3,097	100.0	3,634	100.0	3,727	100.0
地方税	262	8.5	276	7.6	271	7.3
地方交付税	1,706	55.1	1,762	48.5	1,921	51.5
普通交付税	1,576		1,606		1,755	
特別交付税	130		156		166	
寄附金	46	1.5	51	1.4	37	1.0
ふるさと納税	44		50		35	
地方債	146	4.7	222	6.1	272	7.3
その他	936	30.2	1,322	36.4	1,226	32.9
歳出合計	2,996	100.0	3,499	100.0	3,559	100.0
人件費	585	19.5	612	17.5	604	17.0
職員給与	378		375		370	
物件費	458	15.3	667	19.1	652	18.3
扶助費	205	6.9	213	6.1	214	6.0
公債費	328	10.9	318	9.1	317	8.9
普通建設事業	277	9.3	431	12.3	526	14.8
その他	1,143	38.2	1,257	35.9	1,247	35.0

(6) 財政指標等

（百万円／%）

項　目	H30 指標値	全道順位	H29 指標値	全道順位
標準財政規模	2,040	159	2,091	159
財政力指数	0.165	137	0.161	137
実質収支	101	102	135	86
単年度収支	▲ 34	132	6	62
経常収支比率	97.3	17	98.2	7
実質赤字比率	－	－	－	－
連結実質赤字比率	－	－	－	－
実質公債費比率	6.6	136	5.7	147
将来負担比率	17.7	92	11.7	95
基金残高合計	1,642	143	1,715	144
財政調整基金	447	154	484	154
減債基金	229	111	329	92
その他特定目的基金	966	118	902	121
地方債現在高	3,327	167	3,482	163
債務負担行為現在高	88	127	23	159
ラスパイレス指数	96.3	128	96.2	129

(7) 税収

（百万円／%）

区　分	H30 収入済額	徴収率	H29 収入済額	徴収率
市町村民税	116	98.9	121	99.2
個人	101	98.7	105	99.1
法人	15	100.0	16	100.0
固定資産税	118	99.1	124	98.4
土地	23	98.6	24	100.0
家屋	55	98.8	60	98.4
償却	36	100.0	37	100.0
合計	262	99.1	276	98.9

(8) 教育、医療、福祉

教育	幼稚園	1 ヶ所
	こども園	－ ヶ所
	小学校	1 ヶ所
	中学校	1 ヶ所
	高等学校	－ ヶ所
医療	病院	－ ヶ所
	診療所	1 ヶ所
	歯科	－ ヶ所
福祉	保育所	1 ヶ所
	養護老人ホーム	－ ヶ所
	特養老人ホーム	－ ヶ所
	軽費老人ホーム	－ ヶ所
	生活保護率（被保護人員/人口）	0.89 %

(9) 公共施設等

公民館		7 施設
図書館		－ 施設
体育館		1 施設
公営住宅		287 戸
公園	数	1 ヶ所
	面積	69 ㎢
道路	実延長	203 ㎞
	面積	1,173 ㎢
上水道	料金	2,720 円
	普及率	86.8 %
下水道	料金	3,252 円
	普及率	62.7 %
ごみ処理人口		2,794 人
し尿処理人口		442 人

かみかわちょう

上川町

団体コード： 014575
市町村類型： Ⅰ－２

所 在 地 〒 078-1753　上川郡上川町南町180番地
T　E　L 01658-2-1211
F　A　X 01658-2-1220
U　R　L https://www.town.hokkaido-kamikawa.lg.jp/
E-mail　soum@town.hokkaido-kamikawa.lg.jp

町長	副町長	議会議員	
さとう よしじ 佐藤 芳治 71 歳　4 期目 任期満了日： 6.4.14	たに ひろふみ 谷 博文　2 期目 任期満了日： 6.4.26	議　長	あべ いつお 安部 逸雄
	期目 任期満了日：	副議長	かさま のりたか 笠間 法考
	期目 任期満了日：	議員定数 11 人	任期満了日 6. 4.24

町名の由来

分村の時に郡内でも最上流に位置することから名付けられた。

姉妹・友好等都市提携

ロッキーマウンテンハウス(カナダ)

地域指定状況

低工	過疎	辺地	公園	離島	特豪	山村	農振	半島	特定
	○		国立・道立		○	○	○		○

行政区画面積　1,049.47 ㎢　（道内　12　位）

沿　革

明23	神居村、旭川村、永山村を設置。
明25	神楽村、鷹栖村を設置。
明30	永山村・鷹栖村の一部をもって愛別村を設置。
明39	二級町村制施行、愛別村とする。
大13. 1. 1	愛別村から分村し、二級町村制施行、上川村とする。
昭27. 9. 1	町制施行。

(1) 人口

区　分	人口（人）	人口密度（人/㎢）	増減率（%）	人口割合（%） 15歳未満	15～64歳	65歳以上	世帯数（世帯）	道内順位 H27.10(国調)	
H17.10.1（国調）	5,176	4.9	▲ 9.5	9.6	58.8	31.5	2,666	人口	123
H22.10.1（国調）	4,532	4.3	▲ 12.4	9.8	55.1	35.1	2,303		
H27.10.1（国調）	4,044	3.9	▲ 10.8	8.8	51.5	39.7	2,102	65歳以上	33
R2. 1. 1（住基）	3,510	（うち外国住民 81 人）		7.6	48.0	44.4	2,016		

(2) 職員数等

普通会計	96 人
一般行政	86 人
教　育	10 人
消　防	0 人
公営企業等	43 人
うち病院	23 人
計	139 人

(3) 産業構造

産業区分	就業人口（人）	構成比（%）
1次	244	11.7
2次	222	10.7
3次	1,609	77.5
計（分類不能含む）	2,077	100.0

(4) 基幹産業の状況等

農業	H30農業生産額(道内シェア) 20.3 億円 (0.16%)	H27経営体数 52	主な農産物 ： 野菜、米、雑穀、いも類、豆類
漁業	H30漁業生産額(道内シェア) － 億円 (0.00%)	H30経営体数 －	主な水産物 ： －
工業	R1製造品出荷額等(道内シェア) 10.2 億円 (0.02%)	R1事業所数 5	主な製造品 ：
商業	H26商品販売額(道内シェア) 40.2 億円 (0.02%)	H26事業所数 47	主な特産品 ： 飲料、菓子類、畜産加工品、農産加工品、めん類、酒類
観光	H30観光客入込数(道内シェア) 170.8 万人 (1.17%)	主な観光資源 ：	旭川雪あかり、上川地域の雪、上川中部地区の健康保養施設、北海道ガーデン街道

(5) 歳入・歳出の状況

（百万円／%）

区　分	H30 決算額	構成比	H29 決算額	構成比	H28 決算額	構成比
歳入合計	6,853	100.0	6,220	100.0	5,636	100.0
地方税	618	9.0	600	9.6	604	10.7
地方交付税	2,849	41.6	2,881	46.3	2,935	52.1
普通交付税	2,513		2,571		2,588	
特別交付税	336		310		347	
寄附金	34	0.5	38	0.6	31	0.5
ふるさと納税	32		38		30	
地方債	1,006	14.7	924	14.9	772	13.7
その他	2,346	34.2	1,777	28.6	1,295	23.0
歳出合計	6,657	100.0	5,757	100.0	5,285	100.0
人件費	889	13.4	882	15.3	880	16.7
職員給与	585		581		575	
物件費	1,175	17.7	1,129	19.6	1,129	21.4
扶助費	233	3.5	248	4.3	253	4.8
公債費	861	12.9	879	15.3	767	14.5
普通建設事業	1,933	29.0	1,318	22.9	935	17.7
その他	1,565	23.5	1,302	22.6	1,321	25.0

(6) 財政指標等

（百万円／%）

項　目	H30 指標値	全道順位	H29 指標値	全道順位
標準財政規模	3,289	99	3,348	99
財政力指数	0.169	133	0.165	132
実質収支	123	91	300	32
単年度収支	▲ 176	171	18	43
経常収支比率	96.4	20	92.7	40
実質赤字比率	－	－	－	－
連結実質赤字比率	－	－	－	－
実質公債費比率	12.4	30	11.1	43
将来負担比率	84.2	26	67.4	47
基金残高合計	1,296	157	1,447	153
財政調整基金	478	150	475	156
減債基金	235	110	325	96
その他特定目的基金	583	148	647	145
地方債現在高	7,910	81	7,739	83
債務負担行為現在高	184	104	237	91
ラスパイレス指数	101.1	2	101.2	2

(7) 税収

（百万円／%）

区　分	H30 収入済額	徴収率	H29 収入済額	徴収率
市町村民税	160	98.0	169	97.7
個人	130	97.6	131	96.3
法人	30	100.0	37	100.0
固定資産税	277	79.8	283	79.3
土地	15	78.3	15	75.0
家屋	143	78.3	151	78.2
償却	96	78.3	94	78.3
合計	618	88.9	600	88.1

(8) 教育、医療、福祉

教育	幼稚園	－ ヶ所
	こども園	－ ヶ所
	小学校	1 ヶ所
	中学校	1 ヶ所
	高等学校	1 ヶ所
医療	病院	－ ヶ所
	診療所	2 ヶ所
	歯科	－ ヶ所
福祉	保育所	1 ヶ所
	養護老人ホーム	－ ヶ所
	特養老人ホーム	－ ヶ所
	軽費老人ホーム	－ ヶ所
	生活保護率（被保護人員/人口）	1.59 %

(9) 公共施設等

公民館		－ 施設
図書館		－ 施設
体育館		1 施設
公営住宅		298 戸
公園	数	12 ヶ所
	面積	311 ㎢
道路	実延長	189 km
	面積	2,478 ㎢
上水道	料金	2,362 円
	普及率	96.1 %
下水道	料金	2,604 円
	普及率	87.9 %
ごみ処理人口		3,551 人
し尿処理人口		683 人

ひがしかわちょう
東川町

団体コード： 014583
市町村類型： Ⅱ－０

所 在 地 〒 071-1492　上川郡東川町東町1丁目16番1号
T　E　L 0166-82-2111
F　A　X 0166-82-3644
U　R　L https://town.higashikawa.hokkaido.jp/
E-mail　kikaku.soumu@town.higashikawa.lg.jp

町長	副町長		議会議員	
まつおか いちろう 松岡 市郎 69 歳　5 期目 任期満了日： 5.3.30	ながはら あつし 長原 淳 4 期目 任期満了日： 5.4.20		議　長	たかはし あきのり 高橋 昭典
	いちかわ　なおき 市川 直樹 1 期目 任期満了日： 3.3.31		副議長	つるま まつひこ 鶴間 松彦
	期目 任期満了日：		議員定数 12 人	任期満了日 5. 3.30

町名の由来

忠別川のアイヌ語の川名「チュプカ･ペッ」(日の･川の)、「チュプカ･ペッ」(東の･川の)を意訳して名付けられたもの。

姉妹・友好等都市提携

キャンモア(カナダ)、ルーイエナ(ラトヴィア)、寧越郡（大韓民国）、アニワ(ロシア)

地域指定状況

低工	過疎	辺地	公園	離島	特豪	山村	農振	半島	特定
		○	国立		○		○		

行政区画面積　247.30 ㎢　（道内　119　位）

沿　革

明23	旭川村設置。
明30	東川村として独立。
明32．4	東旭川外１村戸長役場設置。
明39．4．1	二級町村制施行。東旭川村・東川村組合役場設置。
明42．3．31	組合役場設置廃止。
大8．4	一級町村制施行、東川村とする。
昭34．8．15	町制施行。

(1) 人口

区　分	人口（人）	人口密度（人/㎢）	増減率（%）	人口割合（%） 15歳未満	15～64歳	65歳以上	世帯数（世帯）	道内順位 H27.10(国調)	
H17.10.1（国調）	7,701	31.2	0.4	13.4	61.1	25.5	2,927	人口	69
H22.10.1（国調）	7,859	31.8	2.1	13.6	58.4	28.0	2,983		
H27.10.1（国調）	8,111	32.8	3.2	13.0	54.9	32.1	3,148	65歳以上	121
R2. 1. 1（住基）	8,380	（うち外国住民　391　人）		12.8	55.0	32.2	3,992		

(2) 職員数等

普通会計		88 人
	一般行政	79 人
	教　育	9 人
	消　防	0 人
公営企業等		24 人
	うち病院	23 人
計		112 人

(3) 産業構造

産業区分	就業人口（人）	構成比（%）
１次	817	20.8
２次	663	16.9
３次	2,387	60.8
計（分類不能含む）	3,923	100.0

(4) 基幹産業の状況等

農業	H30農業生産額(道内シェア) 44.3　億円　(0.35%)	H27経営体数 261	主な農産物 ： 米、野菜、いも類、豆類、雑穀
漁業	H30漁業生産額(道内シェア) －　億円　(0.00%)	H30経営体数 －	主な水産物 ： －
工業	R1製造品出荷額等(道内シェア) 122.2　億円　(0.19%)	R1事業所数 31	主な製造品 ： 家具・装備品、木材・木製品(家具を除く)、金属製品、食料品
商業	H26商品販売額(道内シェア) 77.7　億円　(0.05%)	H26事業所数 50	主な特産品 ： 菓子類、飲料、工芸・クラフト品、農産加工品、酒類
観光	H30観光客入込数(道内シェア) 141.7　万人　(0.97%)	主な観光資源 ：	旭川雪あかり、上川地域の雪、上川中部地区の健康保養施設、旭岳源水の湧出口

(5) 歳入・歳出の状況

（百万円／%）

区　分	H30 決算額	構成比	H29 決算額	構成比	H28 決算額	構成比
歳入合計	9,371	100.0	9,908	100.0	8,494	100.0
地方税	933	10.0	922	9.3	893	10.5
地方交付税	3,612	38.6	3,384	34.2	3,174	37.4
普通交付税	2,658		2,617		2,486	
特別交付税	954		767		688	
寄附金	464	5.0	505	5.1	184	2.2
ふるさと納税	400		231		161	
地方債	1,212	12.9	1,681	17.0	1,532	18.0
その他	3,150	33.6	3,417	34.5	2,711	31.9
歳出合計	9,181	100.0	9,609	100.0	8,260	100.0
人件費	740	8.1	772	8.0	762	9.2
職員給与	452		427		439	
物件費	1,876	20.4	1,595	16.6	1,689	20.5
扶助費	493	5.4	480	5.0	507	6.1
公債費	1,455	15.9	1,381	14.4	1,190	14.4
普通建設事業	1,379	15.0	2,260	23.5	1,839	22.3
その他	3,238	35.3	3,122	32.5	2,273	27.5

(6) 財政指標等

（百万円／%）

項　目	H30 指標値	全道順位	H29 指標値	全道順位
標準財政規模	3,990	77	3,939	81
財政力指数	0.260	71	0.261	65
実質収支	190	61	260	41
単年度収支	▲ 70	154	90	15
経常収支比率	82.2	142	83.2	121
実質赤字比率	－	－	－	－
連結実質赤字比率	－	－	－	－
実質公債費比率	13.9	15	12.1	30
将来負担比率	54.6	60	82.7	27
基金残高合計	2,232	118	2,076	121
財政調整基金	342	163	319	168
減債基金	1,294	13	1,256	18
その他特定目的基金	596	147	501	155
地方債現在高	12,128	43	12,310	43
債務負担行為現在高	45	144	55	139
ラスパイレス指数	100.1	6	99.4	19

(7) 税収

（百万円／%）

区　分	H30 収入済額	徴収率	H29 収入済額	徴収率
市町村民税	382	98.1	355	98.1
個人	314	97.8	292	97.3
法人	69	99.4	62	100.0
固定資産税	471	90.3	480	85.3
土地	95	90.0	99	85.3
家屋	241	90.0	243	85.0
償却	124	90.0	126	85.1
合計	933	92.4	922	89.5

(8) 教育、医療、福祉

教育	幼稚園	－ ヶ所
	こども園	－ ヶ所
	小学校	4 ヶ所
	中学校	1 ヶ所
	高等学校	1 ヶ所
医療	病院	－ ヶ所
	診療所	1 ヶ所
	歯科	－ ヶ所
福祉	保育所	1 ヶ所
	養護老人ホーム	－ ヶ所
	特養老人ホーム	－ ヶ所
	軽費老人ホーム	－ ヶ所
	生活保護率（被保護人員/人口）	1.27 %

(9) 公共施設等

公民館		1 施設
図書館		－ 施設
体育館		－ 施設
公営住宅		386 戸
公園	数	4 ヶ所
	面積	153 ㎢
道路	実延長	237 km
	面積	2,719 ㎢
上水道	料金	0 円
	普及率	1.7 %
下水道	料金	2,980 円
	普及率	69.3 %
ごみ処理人口		8,193 人
し尿処理人口		2,423 人

美瑛町

びえいちょう

団体コード： 014591
市町村類型： Ⅲ－０

所 在 地 〒 071-0292　上川郡美瑛町本町4丁目6番1号
T　E　L 0166-92-1111
F　A　X 0166-92-4414
U　R　L http://town.biei.hokkaido.jp/
E-mail

町長	副町長	議会議員
かくわ ひろゆき 角和 浩幸 53 歳　1 期目 任期満了日： 5.4.30	いけだ よしゆき 池田 由行　1 期目 任期満了日： 5.5.30 期目 （R1.6.1から欠員）　任期満了日： 期目 任期満了日：	議　長：さとう せいかん 佐藤 晴観 副議長：やぎ みきお 八木 幹男 議員定数 14 人　任期満了日 5. 4.30

町名の由来

アイヌ語の「ピイェ」(油ぎった)、「ピイ･ペッ」(石･川)に由来したもの。

姉妹・友好等都市提携

－

地域指定状況

低工	過疎	辺地	公園	離島	特豪	山村	農振	半島	特定
	○	○	国立		○		○		

行政区画面積　676.78 ㎢　（道内　36　位）

沿　革

明23	永山村、神居村、旭川村を設置。
明24	永山・神居・旭川戸長役場を設置。
明25	神居村から神楽村を分村。
明26	旭川村戸長役場に属する。
明33．6．1	神楽村から分村し、美瑛村戸長役場設置。
大4．4．1	二級町村制施行、美瑛村とする。
大12．4．1	一級町村制施行。
昭6	神楽村の一部を編入。
昭15．4．1	町制施行。

(1) 人口

区　分	人口（人）	人口密度（人/㎢）	増減率（%）	人口割合（%） 15歳未満	15～64歳	65歳以上	世帯数（世帯）	道内順位 H27.10(国調)	
H17.10.1（国調）	11,628	17.2	▲ 2.3	11.9	57.6	30.6	4,342	人口	56
H22.10.1（国調）	10,956	16.2	▲ 5.8	11.5	55.0	33.5	4,301		
H27.10.1（国調）	10,292	15.2	▲ 6.1	10.8	52.8	36.3	4,288	65歳以上	74
R2. 1. 1（住基）	9,912	（うち外国住民 86 人）		9.7	52.4	37.9	4,784		

(2) 職員数等

普通会計		145 人
	一般行政	122 人
	教　育	23 人
	消　防	0 人
公営企業等		66 人
	うち病院	61 人
計		211 人

(3) 産業構造

産業区分	就業人口（人）	構成比（%）
1次	1,540	29.6
2次	591	11.4
3次	2,990	57.4
計（分類不能含む）	5,206	100.0

(4) 基幹産業の状況等

農業	H30農業生産額(道内シェア) 123.9 億円 (0.98%)	H27経営体数 504	主な農産物：野菜、いも類、米、工芸農作物、豆類、麦類、雑穀、果実
漁業	H30漁業生産額(道内シェア) － 億円 (0.00%)	H30経営体数 －	主な水産物：－
工業	R1製造品出荷額等(道内シェア) 64.4 億円 (0.10%)	R1事業所数 13	主な製造品：食料品、木材・木製品(家具を除く)
商業	H26商品販売額(道内シェア) 149.8 億円 (0.09%)	H26事業所数 88	主な特産品：農産加工品、飲料、菓子類、畜産加工品、めん類
観光	H30観光客入込数(道内シェア) 226.2 万人 (1.55%)		主な観光資源：旭川雪あかり、上川地域の雪、上川中部地区の健康保養施設、白金温泉、白髭の滝、拓真館

(5) 歳入・歳出の状況

（百万円／%）

区　分	H30 決算額	構成比	H29 決算額	構成比	H28 決算額	構成比
歳入合計	11,708	100.0	12,868	100.0	11,880	100.0
地方税	1,130	9.7	1,132	8.8	1,096	9.2
地方交付税	4,702	40.2	4,719	36.7	4,936	41.5
普通交付税	4,235		4,298		4,408	
特別交付税	467		421		527	
寄附金	143	1.2	90	0.7	85	0.7
ふるさと納税	130		85		83	
地方債	1,451	12.4	1,588	12.3	1,478	12.4
その他	4,281	36.6	5,339	41.5	4,285	36.1
歳出合計	11,527	100.0	12,629	100.0	11,614	100.0
人件費	1,296	11.2	1,287	10.2	1,264	10.9
職員給与	739		738		728	
物件費	1,026	8.9	1,030	8.2	985	8.5
扶助費	862	7.5	873	6.9	877	7.6
公債費	1,521	13.2	1,459	11.6	1,432	12.3
普通建設事業	3,476	30.2	4,027	31.9	3,511	30.2
その他	3,348	29.0	3,953	31.3	3,544	30.5

(6) 財政指標等

（百万円／%）

項　目	H30 指標値	全道順位	H29 指標値	全道順位
標準財政規模	5,976	47	5,992	47
財政力指数	0.215	100	0.209	98
実質収支	175	68	191	62
単年度収支	▲ 16	111	28	36
経常収支比率	83.5	132	82.6	129
実質赤字比率	－	－	－	－
連結実質赤字比率	－	－	－	－
実質公債費比率	10.3	59	9.7	68
将来負担比率	79.2	29	69.2	45
基金残高合計	2,880	93	3,240	82
財政調整基金	553	140	553	141
減債基金	608	54	608	55
その他特定目的基金	1,719	80	2,079	56
地方債現在高	14,933	37	14,914	36
債務負担行為現在高	10	163	762	54
ラスパイレス指数	99.3	17	99.2	26

(7) 税収

（百万円／%）

区　分	H30 収入済額	徴収率	H29 収入済額	徴収率
市町村民税	502	98.4	495	98.2
個人	424	98.2	403	97.8
法人	78	99.7	91	98.9
固定資産税	457	97.9	463	97.9
土地	87	97.9	92	97.9
家屋	244	97.9	246	98.0
償却	109	97.9	109	98.2
合計	1,130	98.3	1,132	98.1

(8) 教育、医療、福祉

教育	幼稚園	－ ヶ所
	こども園	－ ヶ所
	小学校	7 ヶ所
	中学校	2 ヶ所
	高等学校	1 ヶ所
医療	病院	1 ヶ所
	診療所	－ ヶ所
	歯科	－ ヶ所
福祉	保育所	9 ヶ所
	養護老人ホーム	－ ヶ所
	特養老人ホーム	－ ヶ所
	軽費老人ホーム	－ ヶ所
	生活保護率（被保護人員/人口）	1.45 %

(9) 公共施設等

公民館		15 施設
図書館		1 施設
体育館		1 施設
公営住宅		484 戸
公園	数	36 ヶ所
	面積	614 ㎢
道路	実延長	656 km
	面積	10,749 ㎢
上水道	料金	2,116 円
	普及率	89.0 %
下水道	料金	2,859 円
	普及率	65.9 %
ごみ処理人口		9,965 人
し尿処理人口		1,395 人

かみふらのちょう

上富良野町

団体コード： 014605
市町村類型： Ⅲ－２

所 在 地 〒 071-0596　空知郡上富良野町大町2丁目2番11号
T　E　L 0167-45-6400
F　A　X 0167-45-5362
U　R　L http://www.town.kamifurano.hokkaido.jp/
E-mail　soumu@town.kamifurano.lg.jp

町長	副町長	議会議員
むかいやま とみお 向山 富夫 72 歳　3 期目 任期満了日： 2.12.26	いしだ あきひこ　1 期目 石田 昭彦　任期満了日： 3.10.31 期目 任期満了日： 期目 任期満了日：	議　長：むらかみ かずこ 村上 和子 副議長：おかもと やすひろ 岡本 康裕 議員定数 14 人　任期満了日 5. 8.24

町名の由来	沿　革
富良野川の上流にあるため、「上」をつけたもの。	明30　富良野村設置。 明32．5　富良野村戸長役場設置。 明36．7　上富良野村と改称。下富良野村を分村。 明39．4．1　二級町村制施行、上富良野村とする。 大６　中富良野村を分村。 大８．４．１　一級町村制施行。 昭26．８．１　町制施行。
姉妹・友好等都市提携	
カムローズ(カナダ)、津市(三重県)	

地域指定状況

低工	過疎	辺地	公園	離島	特豪	山村	農振	半島	特定
○			国立				○		

行政区画面積　237.10 ㎢　（道内　123　位）

(1) 人口

区　分	人口（人）	人口密度（人/㎢）	増減率（%）	人口割合（%） 15歳未満	15～64歳	65歳以上	世帯数（世帯）	道内順位 H27.10(国調)	
H17.10.1（国調）	12,352	52.1	▲ 3.6	14.3	63.6	22.1	4,540	人口	55
H22.10.1（国調）	11,545	48.7	▲ 6.5	14.2	60.4	25.4	4,416		
H27.10.1（国調）	10,826	45.7	▲ 6.2	13.1	56.9	30.0	4,363	65歳以上	145
R2. 1. 1（住基）	10,661	（うち外国住民 64 人）		11.9	56.2	31.9	5,369		

(2) 職員数等

普通会計	109 人
一般行政	95 人
教　育	14 人
消　防	0 人
公営企業等	85 人
うち病院	49 人
計	194 人

(3) 産業構造

産業区分	就業人口（人）	構成比（%）
１次	975	17.2
２次	671	11.9
３次	3,968	70.1
計（分類不能含む）	5,661	100.0

(4) 基幹産業の状況等

農業	H30農業生産額(道内シェア) 92.7 億円 (0.74%)	H27経営体数 282	主な農産物：野菜、米、いも類、豆類、工芸農作物、麦類、果実
漁業	H30漁業生産額(道内シェア) － 億円 (0.00%)	H30経営体数 －	主な水産物：－
工業	R1製造品出荷額等(道内シェア) 58.9 億円 (0.09%)	R1事業所数 8	主な製造品：食料品
商業	H26商品販売額(道内シェア) 65.5 億円 (0.04%)	H26事業所数 73	主な特産品：農産加工品、工芸・クラフト品、酒類、めん類
観光	H30観光客入込数(道内シェア) 59.0 万人 (0.41%)	主な観光資源：北海道ｶﾞｰﾃﾞﾝ街道、富良野地域ﾗﾍﾞﾝﾀﾞｰ園、千望峠、土の博物館「土の館」、十勝岳温泉	

(5) 歳入・歳出の状況

（百万円／%）

区　分	H30 決算額	構成比	H29 決算額	構成比	H28 決算額	構成比
歳入合計	7,397	100.0	7,853	100.0	7,732	100.0
地方税	1,050	14.2	1,040	13.2	1,029	13.3
地方交付税	2,843	38.4	2,878	36.6	2,970	38.4
普通交付税	2,587		2,595		2,681	
特別交付税	256		283		289	
寄附金	110	1.5	71	0.9	8	0.1
ふるさと納税	107		67		4	
地方債	539	7.3	824	10.5	898	11.6
その他	2,856	38.6	3,040	38.7	2,827	36.6
歳出合計	7,059	100.0	7,627	100.0	7,441	100.0
人件費	1,003	14.2	985	12.9	967	13.0
職員給与	608		604		576	
物件費	1,055	15.0	1,088	14.3	954	12.8
扶助費	924	13.1	854	11.2	867	11.7
公債費	734	10.4	751	9.9	738	9.9
普通建設事業	1,202	17.0	1,793	23.5	1,278	17.2
その他	2,141	30.3	2,155	28.3	2,637	35.4

(6) 財政指標等

（百万円／%）

項　目	H30 指標値	全道順位	H29 指標値	全道順位
標準財政規模	4,162	73	4,170	75
財政力指数	0.299	50	0.292	50
実質収支	324	31	221	51
単年度収支	103	11	8	58
経常収支比率	91.3	63	92.2	46
実質赤字比率	－	－	－	－
連結実質赤字比率	－	－	－	－
実質公債費比率	9.0	89	10.6	48
将来負担比率	55.8	59	61.5	54
基金残高合計	2,187	120	2,279	116
財政調整基金	524	141	524	145
減債基金	207	116	207	116
その他特定目的基金	1,455	90	1,548	83
地方債現在高	8,411	77	8,546	76
債務負担行為現在高	710	60	687	59
ラスパイレス指数	99.4	14	100.0	8

(7) 税収

（百万円／%）

区　分	H30 収入済額	徴収率	H29 収入済額	徴収率
市町村民税	550	99.7	528	99.6
個人	493	99.6	469	99.6
法人	57	100.0	59	100.0
固定資産税	385	99.5	393	99.0
土地	77	99.5	78	98.7
家屋	223	99.5	228	98.7
償却	82	99.5	83	98.8
合計	1,050	99.7	1,040	99.5

(8) 教育、医療、福祉

教育	幼稚園	－ ヶ所
	こども園	－ ヶ所
	小学校	3 ヶ所
	中学校	1 ヶ所
	高等学校	1 ヶ所
医療	病院	1 ヶ所
	診療所	－ ヶ所
	歯科	－ ヶ所
福祉	保育所	－ ヶ所
	養護老人ホーム	－ ヶ所
	特養老人ホーム	1 ヶ所
	軽費老人ホーム	－ ヶ所
	生活保護率（被保護人員/人口）	1.14 %

(9) 公共施設等

公民館		12 施設
図書館		1 施設
体育館		1 施設
公営住宅		389 戸
公園	数	12 ヶ所
	面積	270 ㎢
道路	実延長	413 ㎞
	面積	4,595 ㎢
上水道	料金	1,879 円
	普及率	98.7 %
下水道	料金	3,320 円
	普及率	82.0 %
ごみ処理人口		10,639 人
し尿処理人口		1,412 人

なかふらのちょう

中富良野町

団体コード： 014613
市町村類型： Ⅱ－０

所 在 地 〒 071-0795　空知郡中富良野町本町9番1号
T　E　L 0167-44-2122
F　A　X 0167-44-2127
U　R　L http://www.town.nakafurano.lg.jp/
E-mail　nakafu@nakafurano.jp

町長	副町長	議会議員
こまつだ　きよし 小松田 清 54 歳　1 期目 任期満了日： 5.9.22	なかじま みつあき 中島 光明　1 期目 任期満了日： 5.10.16	議　長：いしがみ ただやす 石神 唯安
	期目 任期満了日：	副議長：まえの ひとし 前野 仁志
	期目 任期満了日：	議員定数 10 人　任期満了日 3. 5. 8

町名の由来

富良野盆地の中ほどに位置することから名付けられたもの。

姉妹・友好等都市提携

－

地域指定状況

低工	過疎	辺地	公園	離島	特豪	山村	農振	半島	特定
○	○	○					○		

行政区画面積　108.65 ㎢　（道内　161　位）

沿　革

明30　富良野村設置。
明32．5　富良野村戸長役場設置。
明36．7　下富良野村、上富良野村戸長役場設置。
明39．4　二級町村制施行。
大６．４．１　上富良野村から分村、二級町村制施行、中富良野村とする。
大12．4　一級町村制施行。
昭39．５．１　町制施行。

(1) 人口

区　分	人口（人）	人口密度（人/㎢）	増減率（%）	人口割合（%） 15歳未満	15～64歳	65歳以上	世帯数（世帯）	道内順位 H27.10(国調)	
H17.10.1（国調）	5,707	52.5	▲ 2.2	14.8	57.6	27.7	2,035	人口	101
H22.10.1（国調）	5,477	50.4	▲ 4.0	14.1	56.5	29.4	2,015		
H27.10.1（国調）	5,069	46.7	▲ 7.4	12.9	53.8	33.3	2,025	65歳以上	107
R2. 1. 1（住基）	4,938	（うち外国住民 37 人）		12.6	51.6	35.8	2,174		

(2) 職員数等

普通会計		75 人
	一般行政	68 人
	教　育	7 人
	消　防	0 人
公営企業等		73 人
	うち病院	24 人
計		148 人

(3) 産業構造

産業区分	就業人口（人）	構成比（%）
１次	972	38.6
２次	235	9.3
３次	1,285	51.0
計（分類不能含む）	2,520	100.0

(4) 基幹産業の状況等

農業	H30農業生産額(道内シェア) 78.3 億円 (0.62%)	H27経営体数 337	主な農産物 ： 野菜、米、麦類、いも類、工芸農作物、豆類、果実
漁業	H30漁業生産額(道内シェア) － 億円 (0.00%)	H30経営体数 －	主な水産物 ： －
工業	R1製造品出荷額等(道内シェア) 15.7 億円 (0.02%)	R1事業所数 3	主な製造品 ：
商業	H26商品販売額(道内シェア) 71.3 億円 (0.04%)	H26事業所数 27	主な特産品 ： 酒類、菓子類
観光	H30観光客入込数(道内シェア) 117.3 万人 (0.80%)	主な観光資源 ：	北海道ガーデン街道、富良野地域のラベンダー園、北星山リフト、北星山

(5) 歳入・歳出の状況

（百万円／%）

区　分	H30 決算額	構成比	H29 決算額	構成比	H28 決算額	構成比
歳入合計	5,048	100.0	5,076	100.0	4,869	100.0
地方税	530	10.5	522	10.3	515	10.6
地方交付税	1,985	39.3	2,080	41.0	2,112	43.4
普通交付税	1,827		1,905		1,939	
特別交付税	158		175		174	
寄附金	136	2.7	117	2.3	123	2.5
ふるさと納税	128		113		123	
地方債	604	12.0	446	8.8	395	8.1
その他	1,793	35.5	1,911	37.7	1,724	35.4
歳出合計	4,957	100.0	4,998	100.0	4,727	100.0
人件費	683	13.8	662	13.2	663	14.0
職員給与	399		389		389	
物件費	614	12.4	615	12.3	543	11.5
扶助費	375	7.6	379	7.6	379	8.0
公債費	611	12.3	686	13.7	637	13.5
普通建設事業	940	19.0	767	15.3	816	17.3
その他	1,734	35.0	1,890	37.8	1,689	35.7

(6) 財政指標等

（百万円／%）

項　目	H30 指標値	全道順位	H29 指標値	全道順位
標準財政規模	2,641	132	2,711	131
財政力指数	0.230	88	0.225	85
実質収支	90	117	78	136
単年度収支	12	59	▲ 64	150
経常収支比率	82.8	137	81.7	138
実質赤字比率	－	－	－	－
連結実質赤字比率	－	－	－	－
実質公債費比率	8.8	96	9.4	77
将来負担比率	－	－	－	－
基金残高合計	1,553	146	1,572	148
財政調整基金	581	136	611	135
減債基金	212	115	215	115
その他特定目的基金	759	131	746	132
地方債現在高	5,103	127	5,075	126
債務負担行為現在高	288	89	349	82
ラスパイレス指数	98.5	44	97.3	84

(7) 税収

（百万円／%）

区　分	H30 収入済額	徴収率	H29 収入済額	徴収率
市町村民税	246	97.0	234	96.7
個人	219	96.6	202	96.2
法人	27	100.0	32	100.0
固定資産税	217	98.6	219	98.6
土地	45	99.5	45	100.0
家屋	117	97.7	121	97.6
償却	54	100.0	52	100.0
合計	530	98.0	522	97.9

(8) 教育、医療、福祉

教育	幼稚園	－ ヶ所
	こども園	－ ヶ所
	小学校	4 ヶ所
	中学校	1 ヶ所
	高等学校	－ ヶ所
医療	病院	1 ヶ所
	診療所	－ ヶ所
	歯科	－ ヶ所
福祉	保育所	－ ヶ所
	養護老人ホーム	－ ヶ所
	特養老人ホーム	1 ヶ所
	軽費老人ホーム	－ ヶ所
	生活保護率（被保護人員/人口）	0.66 %

(9) 公共施設等

公民館		8 施設
図書館		1 施設
体育館		1 施設
公営住宅		380 戸
公園	数	1 ヶ所
	面積	33 ㎢
道路	実延長	275 km
	面積	3,786 ㎢
上水道	料金	1,779 円
	普及率	93.8 %
下水道	料金	3,062 円
	普及率	55.9 %
ごみ処理人口		4,998 人
し尿処理人口		590 人

みなみふらのちょう

南富良野町

団体コード： 014621
市町村類型： Ⅰ－０

所在地 〒079-2402 空知郡南富良野町字幾寅867番地
TEL 0167-52-2112
FAX 0167-52-2922
URL https://www.town.minamifurano.hokkaido.jp/
E-mail nanpu@town.minamifurano.hokkaido.jp

町長	副町長	議会議員
いけべ あきら 池部 彰 70 歳　6 期目 任期満了日： 6.4.29	たかはし ひでき 髙橋 秀樹　2 期目 任期満了日： 3.10.31 期目 任期満了日： 期目 任期満了日：	議長：かわむら かつひこ 川村 勝彦 副議長：あべ しゅういち 阿部 修一 議員定数 8 人　任期満了日 5. 4.30

町名の由来

下富良野町から分離した際に、富良野の南側に位置することから名付けられたもの。

姉妹・友好等都市提携

本部町(沖縄県)

地域指定状況

低工	過疎	辺地	公園	離島	特豪	山村	農振	半島	特定
	○	○	国立・道立		○	○	○		○

行政区画面積　665.54 ㎢　（道内　38　位）

沿革

明13	滝川村戸長役場の所管となる。
明28	奈江村戸長役場の所管となる。
明30	富良野村設置、歌志内村外１村戸長役場に属する。
明36	富良野村から下富良野村が分立。
明41．４．１	下富良野村から分立し、南富良野外１村戸長役場設置。
大８．４．１	二級町村制施行、南富良野村とする。
〃	南富良野村・占冠村組合役場設置。
昭７．４．１	組合役場を解く。
昭42．４．１	町制施行。

(1) 人口

区分	人口（人）	人口密度（人/㎢）	増減率（%）	人口割合（%） 15歳未満	15～64歳	65歳以上	世帯数（世帯）	道内順位 H27.10(国調)	
H17.10.1（国調）	2,947	4.4	▲ 8.9	13.1	59.5	27.5	1,220	人口	157
H22.10.1（国調）	2,814	4.2	▲ 4.5	11.5	58.2	30.3	1,199		
H27.10.1（国調）	2,555	3.8	▲ 9.2	11.3	56.8	31.9	1,132	65歳以上	126
R2. 1. 1（住基）	2,434	（うち外国住民 14 人）		11.0	56.6	32.5	1,342		

(2) 職員数等

普通会計		90 人
	一般行政	66 人
	教育	24 人
	消防	0 人
公営企業等		8 人
	うち病院	0 人
計		98 人

(3) 産業構造

産業区分	就業人口（人）	構成比（%）
１次	257	20.2
２次	189	14.9
３次	821	64.6
計（分類不能含む）	1,271	100.0

(4) 基幹産業の状況等

農業	H30農業生産額(道内シェア) 30.9 億円 (0.25%)	H27経営体数 78	主な農産物：野菜、いも類、米、麦類、豆類、工芸農作物、雑穀
漁業	H30漁業生産額(道内シェア) － 億円 (0.00%)	H30経営体数 －	主な水産物：－
工業	R1製造品出荷額等(道内シェア) 3.1 億円 (0.00%)	R1事業所数 4	主な製造品：
商業	H26商品販売額(道内シェア) 15.5 億円 (0.01%)	H26事業所数 22	主な特産品：農産加工品、畜産加工品
観光	H30観光客入込数(道内シェア) 39.1 万人 (0.27%)	主な観光資源	北海道ｶﾞｰﾃﾞﾝ街道、富良野地域のﾗﾍﾞﾝﾀﾞｰ園、かなやま湖、「鉄道員」ﾛｹｾｯﾄ

(5) 歳入・歳出の状況

（百万円／%）

区分	H30 決算額	構成比	H29 決算額	構成比	H28 決算額	構成比
歳入合計	4,041	100.0	5,725	100.0	5,615	100.0
地方税	283	7.0	293	5.1	273	4.9
地方交付税	2,514	62.2	2,519	44.0	2,803	49.9
普通交付税	2,283		2,281		2,413	
特別交付税	231		238		390	
寄附金	18	0.5	30	0.5	85	1.5
ふるさと納税	16		13		13	
地方債	295	7.3	795	13.9	641	11.4
その他	932	23.1	2,088	36.5	1,813	32.3
歳出合計	3,963	100.0	5,603	100.0	5,199	100.0
人件費	763	19.3	754	13.5	790	15.2
職員給与	494		488		503	
物件費	692	17.5	728	13.0	834	16.1
扶助費	179	4.5	170	3.0	179	3.5
公債費	846	21.4	807	14.4	767	14.8
普通建設事業	351	8.9	1,079	19.3	671	12.9
その他	1,132	28.6	2,065	36.9	1,957	37.6

(6) 財政指標等

（百万円／%）

項目	H30 指標値	全道順位	H29 指標値	全道順位
標準財政規模	2,805	117	2,824	118
財政力指数	0.128	164	0.122	164
実質収支	78	134	99	113
単年度収支	▲ 22	117	9	54
経常収支比率	96.9	19	95.4	18
実質赤字比率	－	－	－	－
連結実質赤字比率	－	－	－	－
実質公債費比率	14.0	12	12.4	25
将来負担比率	59.4	53	64.8	50
基金残高合計	1,339	154	1,419	157
財政調整基金	593	131	718	117
減債基金	3	167	3	168
その他特定目的基金	743	132	698	135
地方債現在高	6,294	104	6,804	95
債務負担行為現在高	476	69	402	73
ラスパイレス指数	96.8	107	96.1	134

(7) 税収

（百万円／%）

区分	H30 収入済額	徴収率	H29 収入済額	徴収率
市町村民税	119	98.6	129	98.5
個人	97	98.3	107	98.2
法人	22	100.0	22	100.0
固定資産税	139	98.7	137	98.6
土地	7	95.3	7	87.5
家屋	41	96.6	41	97.6
償却	75	100.0	74	100.0
合計	283	98.7	293	98.7

(8) 教育、医療、福祉

教育	幼稚園	－ ヶ所
	こども園	－ ヶ所
	小学校	2 ヶ所
	中学校	1 ヶ所
	高等学校	1 ヶ所
医療	病院	－ ヶ所
	診療所	3 ヶ所
	歯科	1 ヶ所
福祉	保育所	2 ヶ所
	養護老人ホーム	－ ヶ所
	特養老人ホーム	－ ヶ所
	軽費老人ホーム	－ ヶ所
	生活保護率（被保護人員/人口）	1.37 %

(9) 公共施設等

公民館		6 施設
図書館		－ 施設
体育館		1 施設
公営住宅		338 戸
公園	数	－ ヶ所
	面積	－ ㎢
道路	実延長	205 km
	面積	2,762 ㎢
上水道	料金	2,120 円
	普及率	95.0 %
下水道	料金	3,087 円
	普及率	69.5 %
ごみ処理人口		2,465 人
し尿処理人口		316 人

しむかっぷむら
占冠村

団体コード： 014630
市町村類型： Ⅰ－２

所 在 地 〒 079-2201　勇払郡占冠村字中央
T　E　L 0167-56-2121
F　A　X 0167-56-2184
U　R　L http://www.vill.shimukappu.lg.jp/
E-mail　somu@vill.shimukappu.lg.jp

村長	副村長	議会議員	
たなか まさはる 田中 正治 64 歳　1 期目 任期満了日： 3.9.5	まつなが ひでゆき 松永 英敬　1 期目 任期満了日： 3.9.27	議　長	あいかわ しげはる 相川 繁治
	期目 任期満了日：	副議長	おおたに もとえ 大谷 元江
	期目 任期満了日：	議員定数 8 人	任期満了日 5. 4.30

村名の由来

アイヌ語の「シモカプ」(とても静かで平和な上流の場所)から転訛したもの。

姉妹・友好等都市提携

アスペン(アメリカ)

地域指定状況

低工	過疎	辺地	公園	離島	特豪	山村	農振	半島	特定
	○	○			○	○	○		○

行政区画面積　571.41 ㎢　（道内　55　位）

沿　革

明38．5．31　辺富内村から分村し占冠村を置く。
明39　下富良野村外１村戸長役場に属する。
明41．4．1　南富良野外１村戸長役場設置。
大８．4　二級町村制施行、占冠村とする。
〃　南富良野村・占冠村組合役場設置。
昭７．4．1　組合役場を解く。

(1) 人口

区　分	人口（人）	人口密度（人/㎢）	増減率（%）	人口割合（%） 15歳未満	15～64歳	65歳以上	世帯数（世帯）	道内順位 H27.10(国調)	
H17.10.1（国調）	1,819	3.2	▲ 2.9	11.3	71.4	17.3	1,051	人口	175
H22.10.1（国調）	1,394	2.4	▲ 23.4	9.4	69.5	21.2	794		
H27.10.1（国調）	1,211	2.1	▲ 13.1	9.7	64.3	26.0	704	65歳以上	168
R2. 1. 1（住基）	1,613	（うち外国住民　516　人）		6.1	74.2	19.7	1,137		

(2) 職員数等

普通会計	50 人
一般行政	46 人
教　育	4 人
消　防	0 人
公営企業等	5 人
うち病院	1 人
計	55 人

(3) 産業構造

産業区分	就業人口（人）	構成比（%）
１次	66	8.9
２次	69	9.3
３次	607	81.7
計（分類不能含む）	743	100.0

(4) 基幹産業の状況等

農業	H30農業生産額(道内シェア) 4.1　億円　(0.03%)	H27経営体数 21	主な農産物　：野菜
漁業	H30漁業生産額(道内シェア) －　億円　(0.00%)	H30経営体数 －	主な水産物　：　－
工業	R1製造品出荷額等(道内シェア) 0.0　億円　(0.00%)	R1事業所数 1	主な製造品　：
商業	H26商品販売額(道内シェア) 4.6　億円　(0.00%)	H26事業所数 9	主な特産品　：農産加工品、畜産加工品、乳製品、工芸・クラフト品
観光	H30観光客入込数(道内シェア) 170.4　万人　(1.17%)	主な観光資源　：	

(5) 歳入・歳出の状況

（百万円／%）

区　分	H30 決算額	構成比	H29 決算額	構成比	H28 決算額	構成比
歳入合計	2,415	100.0	2,774	100.0	2,707	100.0
地方税	403	16.7	354	12.8	349	12.9
地方交付税	1,199	49.7	1,265	45.6	1,319	48.7
普通交付税	1,064		1,132		1,187	
特別交付税	134		133		133	
寄附金	11	0.5	17	0.6	23	0.8
ふるさと納税	10		14		19	
地方債	125	5.2	162	5.8	240	8.9
その他	676	28.0	976	35.2	775	28.6
歳出合計	2,361	100.0	2,733	100.0	2,638	100.0
人件費	441	18.7	449	16.4	450	17.1
職員給与	275		281		273	
物件費	496	21.0	476	17.4	490	18.6
扶助費	83	3.5	77	2.8	70	2.6
公債費	313	13.3	288	10.6	275	10.4
普通建設事業	391	16.6	615	22.5	577	21.9
その他	637	27.0	828	30.3	776	29.4

(6) 財政指標等

（百万円／%）

項　目	H30 指標値	全道順位	H29 指標値	全道順位
標準財政規模	1,589	173	1,607	173
財政力指数	0.229	90	0.210	97
実質収支	54	152	40	163
単年度収支	14	58	▲ 28	130
経常収支比率	96.0	23	93.5	37
実質赤字比率	－	－	－	－
連結実質赤字比率	－	－	－	－
実質公債費比率	7.8	118	6.9	128
将来負担比率	18.5	91	9.5	98
基金残高合計	1,231	160	1,446	154
財政調整基金	630	123	756	110
減債基金	190	121	190	121
その他特定目的基金	411	160	501	155
地方債現在高	2,817	174	2,988	170
債務負担行為現在高	271	92	312	85
ラスパイレス指数	101.2	1	101.7	1

(7) 税収

（百万円／%）

区　分	H30 収入済額	徴収率	H29 収入済額	徴収率
市町村民税	142	98.6	110	99.1
個人	57	97.2	56	98.2
法人	85	99.5	54	100.0
固定資産税	253	94.8	235	94.4
土地	5	93.1	10	100.0
家屋	126	90.5	127	90.1
償却	111	99.8	87	100.0
合計	403	96.2	354	95.7

(8) 教育、医療、福祉

教育	幼稚園	－ ヶ所
	こども園	－ ヶ所
	小学校	1 ヶ所
	中学校	1 ヶ所
	高等学校	－ ヶ所
医療	病院	－ ヶ所
	診療所	2 ヶ所
	歯科	2 ヶ所
福祉	保育所	2 ヶ所
	養護老人ホーム	－ ヶ所
	特養老人ホーム	－ ヶ所
	軽費老人ホーム	－ ヶ所
	生活保護率（被保護人員/人口）	1.29 %

(9) 公共施設等

公民館		1 施設
図書館		－ 施設
体育館		－ 施設
公営住宅		202 戸
公園	数	3 ヶ所
	面積	67 ㎢
道路	実延長	124 km
	面積	1,395 ㎢
上水道	料金	1,150 円
	普及率	81.4 %
下水道	料金	2,530 円
	普及率	100.0 %
ごみ処理人口		1,427 人
し尿処理人口		110 人

わっさむちょう

和寒町

団体コード： 014648
市町村類型： Ⅰ－０

所 在 地 〒 098-0192　上川郡和寒町字西町120番地
T　E　L 0165-32-2421
F　A　X 0165-32-4238
U　R　L https://www.town.wassamu.hokkaido.jp/
E-mail ki-kouhou@town.wassamu.hokkaido.jp

町長	副町長	議会議員
おくやま さかり 奥山 盛 64 歳　2 期目 任期満了日： 4.1.23	ひろとみ ゆきお 広富 之緒　2 期目 任期満了日： 4.1.31 期目 任期満了日： 期目 任期満了日：	議　長：ささき ひろゆき 佐々木 広行 副議長：なかはら こういち 中原 浩一 議員定数 10 人　任期満了日 5. 4.30

町名の由来

アイヌ語の「ワットサム」(ニレの木の傍ら)から転訛したもの。

姉妹・友好等都市提携

－

地域指定状況

低工	過疎	辺地	公園	離島	特豪	山村	農振	半島	特定
○	○	○			○		○		

行政区画面積　225.11 ㎢　（道内　126　位）

沿　革

明30　剣淵村設置。
明39　二級町村制施行、剣淵村とする。
大４．４．１　剣淵村から分村し、二級町村制施行、和寒村とする。
昭27．１．１　町制施行。

(1) 人口

区　分	人口（人）	人口密度（人/㎢）	増減率（%）	人口割合（%） 15歳未満	15～64歳	65歳以上	世帯数（世帯）	道内順位 H27.10(国調)	
H17.10.1（国調）	4,238	18.8	▲ 10.0	10.8	54.3	34.9	1,646	人口	129
H22.10.1（国調）	3,832	17.0	▲ 9.6	10.4	50.3	39.3	1,601		
H27.10.1（国調）	3,596	16.0	▲ 6.2	10.0	47.5	42.5	1,533	65歳以上	13
R2. 1. 1（住基）	3,278	（うち外国住民 18 人）		9.5	46.1	44.4	1,632		

(2) 職員数等

普通会計	80 人
一般行政	70 人
教　育	10 人
消　防	0 人
公営企業等	29 人
うち病院	20 人
計	109 人

(3) 産業構造

産業区分	就業人口（人）	構成比（%）
１次	618	34.5
２次	240	13.4
３次	892	49.9
計（分類不能含む）	1,789	100.0

(4) 基幹産業の状況等

農業	H30農業生産額(道内シェア) 40.3 億円 (0.32%)	H27経営体数 230	主な農産物：野菜、米、豆類、麦類、雑穀、花き、その他作物、工芸農作物、いも類
漁業	H30漁業生産額(道内シェア) － 億円 (0.00%)	H30経営体数 －	主な水産物：－
工業	R1製造品出荷額等(道内シェア) 13.6 億円 (0.02%)	R1事業所数 6	主な製造品：
商業	H26商品販売額(道内シェア) 27.9 億円 (0.02%)	H26事業所数 44	主な特産品：飲料、農産加工品、菓子類
観光	H30観光客入込数(道内シェア) 4.2 万人 (0.03%)	主な観光資源：塩狩峠	

(5) 歳入・歳出の状況

（百万円／%）

区　分	H30 決算額	構成比	H29 決算額	構成比	H28 決算額	構成比
歳入合計	4,333	100.0	4,561	100.0	4,599	100.0
地方税	303	7.0	309	6.8	294	6.4
地方交付税	2,329	53.8	2,367	51.9	2,396	52.1
普通交付税	2,107		2,153		2,186	
特別交付税	221		214		210	
寄附金	60	1.4	30	0.7	31	0.7
ふるさと納税	58		29		29	
地方債	284	6.6	238	5.2	444	9.7
その他	1,357	31.3	1,617	35.5	1,435	31.2
歳出合計	4,262	100.0	4,470	100.0	4,419	100.0
人件費	621	14.6	625	14.0	612	13.9
職員給与	384		388		373	
物件費	681	16.0	693	15.5	705	16.0
扶助費	167	3.9	163	3.7	164	3.7
公債費	445	10.4	471	10.6	444	10.0
普通建設事業	642	15.1	766	17.2	799	18.1
その他	1,705	40.0	1,751	39.2	1,694	38.3

(6) 財政指標等

（百万円／%）

項　目	H30 指標値	全道順位	H29 指標値	全道順位
標準財政規模	2,702	125	2,732	129
財政力指数	0.155	145	0.151	143
実質収支	68	140	91	121
単年度収支	▲ 23	120	▲ 15	115
経常収支比率	73.2	172	73.9	169
実質赤字比率	－	－	－	－
連結実質赤字比率	－	－	－	－
実質公債費比率	1.9	172	2.3	172
将来負担比率	－	－	－	－
基金残高合計	3,202	77	3,317	76
財政調整基金	691	105	736	114
減債基金	622	52	721	44
その他特定目的基金	1,889	73	1,860	70
地方債現在高	3,856	154	3,995	151
債務負担行為現在高	112	120	134	109
ラスパイレス指数	98.2	57	98.5	43

(7) 税収

（百万円／%）

区　分	H30 収入済額	徴収率	H29 収入済額	徴収率
市町村民税	143	98.6	144	98.6
個人	121	98.4	123	98.4
法人	21	100.0	21	100.0
固定資産税	117	93.5	122	94.6
土地	24	96.0	25	96.2
家屋	57	89.1	60	90.9
償却	34	99.5	35	97.2
合計	303	96.7	309	97.2

(8) 教育、医療、福祉

教育	幼稚園	－ ヶ所
	こども園	－ ヶ所
	小学校	1 ヶ所
	中学校	1 ヶ所
	高等学校	－ ヶ所
医療	病院	1 ヶ所
	診療所	－ ヶ所
	歯科	－ ヶ所
福祉	保育所	1 ヶ所
	養護老人ホーム	－ ヶ所
	特養老人ホーム	1 ヶ所
	軽費老人ホーム	－ ヶ所
	生活保護率（被保護人員/人口）	0.98 %

(9) 公共施設等

公民館		1 施設
図書館		1 施設
体育館		3 施設
公営住宅		439 戸
公園	数	2 ヶ所
	面積	1,154 ㎡
道路	実延長	367 km
	面積	4,207 ㎡
上水道	料金	1,772 円
	普及率	93.0 %
下水道	料金	2,910 円
	普及率	71.6 %
ごみ処理人口		3,368 人
し尿処理人口		275 人

けんぶちちょう
剣淵町

団体コード： 014656
市町村類型： Ⅰ－０

所 在 地 〒 098-0392　上川郡剣淵町仲町37番1号
T　E　L 0165-34-2121
F　A　X 0165-34-2590
U　R　L http://www.town.kembuchi.hokkaido.jp/
E-mail　soumu@town.kembuchi.lg.jp

町長	副町長	議会議員	
はやさか すみお 早坂 純夫 67 歳　2 期目 任期満了日： 3.12.18	なかむら まさと 中村 正人　1 期目 任期満了日： 3.12.27 期目 任期満了日： 期目 任期満了日：	議　長	たかはし かずひろ 髙橋 一博
		副議長	おいで たかお 生出 孝男
		議員定数 10 人	任期満了日 3.12.14

町名の由来

アイヌ語の「ケネニペッ」(赤楊川)に由来したもの。

姉妹・友好等都市提携

パルカマヨ、タルマ(以上ペルー)、さぬき市(香川県)、射水市(富山県)

地域指定状況

低工	過疎	辺地	公園	離島	特豪	山村	農振	半島	特定
○	○				○		○		

行政区画面積　130.99 ㎢　（道内　153　位）

沿　革

明30	剣淵村設置、天塩村戸長役場に属する。
明32．5．8	剣淵外３村戸長役場設置。
明34．4．1	剣淵外４村戸長役場設置。
明35．8．24	剣淵村長役場となる。
明39．4．1	二級町村制施行、剣淵村とする。
大4．4．1	和寒村を分村。
昭2．10．1	温根別村を分村。
昭37．1．1	町制施行。

(1) 人口

区　分	人口（人）	人口密度（人/㎢）	増減率（%）	人口割合（%） 15歳未満	15～64歳	65歳以上	世帯数（世帯）	道内順位 H27.10(国調)	
H17.10.1（国調）	3,952	30.1	▲ 5.0	11.0	58.6	30.4	1,422	人口	138
H22.10.1（国調）	3,565	27.2	▲ 9.8	10.8	55.5	33.7	1,329		
H27.10.1（国調）	3,228	24.6	▲ 9.5	9.5	53.7	36.8	1,330	65歳以上	68
R2. 1. 1（住基）	3,063	（うち外国住民　1　人）		9.3	50.5	40.2	1,464		

(2) 職員数等

普通会計	90 人
一般行政	63 人
教　育	27 人
消　防	0 人
公営企業等	13 人
うち病院	3 人
計	103 人

(3) 産業構造

産業区分	就業人口（人）	構成比（%）
１次	750	41.5
２次	199	11.0
３次	859	47.5
計（分類不能含む）	1,808	100.0

(4) 基幹産業の状況等

農業	H30農業生産額(道内シェア) 30.7　億円　(0.24%)	H27経営体数 313	主な農産物 ： 米、豆類、野菜、いも類、工芸農作物、麦類、雑穀
漁業	H30漁業生産額(道内シェア) －　億円　(0.00%)	H30経営体数 －	主な水産物 ： －
工業	R1製造品出荷額等(道内シェア) 0.0　億円　(0.00%)	R1事業所数 3	主な製造品 ：
商業	H26商品販売額(道内シェア) 25.2　億円　(0.02%)	H26事業所数 44	主な特産品 ： 菓子類、飲料、農産加工品
観光	H30観光客入込数(道内シェア) 61.6　万人　(0.42%)	主な観光資源 ：	

(5) 歳入・歳出の状況　（百万円／%）

区　分	H30 決算額	構成比	H29 決算額	構成比	H28 決算額	構成比
歳入合計	3,809	100.0	4,071	100.0	4,080	100.0
地方税	283	7.4	278	6.8	286	7.0
地方交付税	2,047	53.7	2,200	54.1	2,165	53.1
普通交付税	1,888		2,035		2,002	
特別交付税	159		165		163	
寄附金	10	0.3	9	0.2	11	0.3
ふるさと納税	9		7		8	
地方債	214	5.6	330	8.1	270	6.6
その他	1,255	33.0	1,253	30.8	1,348	33.0
歳出合計	3,677	100.0	3,943	100.0	3,938	100.0
人件費	791	21.5	771	19.6	766	19.5
職員給与	503		494		489	
物件費	673	18.3	718	18.2	707	18.0
扶助費	231	6.3	220	5.6	223	5.7
公債費	332	9.0	332	8.4	341	8.7
普通建設事業	282	7.7	451	11.4	419	10.6
その他	1,368	37.2	1,452	36.8	1,482	37.6

(6) 財政指標等　（百万円／%）

項　目	H30 指標値	全道順位	H29 指標値	全道順位
標準財政規模	2,428	142	2,580	137
財政力指数	0.158	142	0.154	141
実質収支	122	94	124	93
単年度収支	▲ 2	89	2	70
経常収支比率	87.6	99	85.9	98
実質赤字比率	－	－	－	－
連結実質赤字比率	－	－	－	－
実質公債費比率	3.9	167	4.1	165
将来負担比率	6.2	106	－	－
基金残高合計	1,656	141	1,727	143
財政調整基金	623	124	642	129
減債基金	412	77	432	76
その他特定目的基金	622	143	653	144
地方債現在高	3,213	169	3,310	166
債務負担行為現在高	340	81	71	130
ラスパイレス指数	98.7	37	100.0	8

(7) 税収　（百万円／%）

区　分	H30 収入済額	徴収率	H29 収入済額	徴収率
市町村民税	139	98.7	132	99.2
個人	130	98.7	121	99.2
法人	9	100.0	10	90.9
固定資産税	114	99.0	116	99.1
土地	28	99.0	28	100.0
家屋	55	98.5	56	98.2
償却	31	100.0	32	100.0
合計	283	98.9	278	98.9

(8) 教育、医療、福祉

教育	幼稚園	－ ヶ所
	こども園	－ ヶ所
	小学校	1 ヶ所
	中学校	1 ヶ所
	高等学校	1 ヶ所
医療	病院	－ ヶ所
	診療所	1 ヶ所
	歯科	－ ヶ所
福祉	保育所	1 ヶ所
	養護老人ホーム	－ ヶ所
	特養老人ホーム	－ ヶ所
	軽費老人ホーム	－ ヶ所
	生活保護率（被保護人員/人口）	0.71 %

(9) 公共施設等

公民館		－ 施設
図書館		－ 施設
体育館		1 施設
公営住宅		321 戸
公園	数	11 ヶ所
	面積	73 ㎢
道路	実延長	311 ㎞
	面積	4,255 ㎢
上水道	料金	2,204 円
	普及率	83.0 %
下水道	料金	3,858 円
	普及率	62.9 %
ごみ処理人口		3,092 人
し尿処理人口		469 人

しもかわちょう
下川町

団体コード： 014681
市町村類型： Ⅰ－０

所 在 地 〒 098-1206　上川郡下川町幸町63番地
T　E　L 01655-4-2511
F　A　X 01655-4-2517
U　R　L http://www.town.shimokawa.hokkaido.jp/
E-mail　s-main@town.shimokawa.hokkaido.jp

町長	副町長	議会議員	
たに かずゆき 谷 一之 65 歳　2 期目 任期満了日： 5.4.30	たけだ ひろき 武田 浩喜　2 期目 任期満了日： 5.6.30 期目 任期満了日： 期目 任期満了日：	議 長	こんどう はちろう 近藤 八郎
		副議長	さいとう よしのぶ 斉藤 好信
		議員定数 8 人	任期満了日 5. 4.30

町名の由来

アイヌ語の「パンケヌカナン」(下の川･沢)を意訳したもの。

姉妹・友好等都市提携

ケノーラ(カナダ)、横浜市(神奈川県)、京丹波町(京都府)、椿原町(高知県)、小国町(熊本県)

地域指定状況

低工	過疎	辺地	公園	離島	特豪	山村	農振	半島	特定
○	○		道立		○	○	○		○

行政区画面積　644.20 ㎢　（道内　39　位）

沿　革

明30　上名寄村設置、天塩戸長役場に属する。
明32．5　剣淵外３村戸長役場に属する。
明35　名寄太村外３村戸長役場に属する。
明42　二級町村制施行、上名寄村とする。
大４　一級町村制施行。
　　町制施行。
大13．１．１　名寄町から分村し、二級町村制施行、下川村とする。
昭24．12．１　町制施行。

(1) 人口

区　分	人口（人）	人口密度（人/㎢）	増減率（%）	人口割合（%） 15歳未満	15～64歳	65歳以上	世帯数（世帯）	道内順位 H27.10(国調)	
H17.10.1（国調）	4,146	6.4	▲ 6.1	9.9	56.8	33.3	1,771	人口	131
H22.10.1（国調）	3,775	5.9	▲ 8.9	9.7	53.8	36.5	1,685		
H27.10.1（国調）	3,547	5.5	▲ 6.0	9.9	51.5	38.6	1,674	65歳以上	41
R2. 1. 1（住基）	3,254 （うち外国住民　23　人）			10.5	49.5	40.0	1,733		

(2) 職員数等

普通会計	112 人
一般行政	102 人
教　育	10 人
消　防	0 人
公営企業等	56 人
うち病院	28 人
計	168 人

(3) 産業構造

産業区分	就業人口（人）	構成比（%）
１次	399	22.8
２次	414	23.7
３次	931	53.2
計（分類不能含む）	1,749	100.0

(4) 基幹産業の状況等

農業	H30農業生産額(道内シェア) 28.7　億円　(0.23%)	H27経営体数 139	主な農産物 ： 野菜、米、雑穀、その他作物、麦類
漁業	H30漁業生産額(道内シェア) －　億円　(0.00%)	H30経営体数 －	主な水産物 ： －
工業	R1製造品出荷額等(道内シェア) 29.3　億円　(0.05%)	R1事業所数 8	主な製造品 ：
商業	H26商品販売額(道内シェア) 32.8　億円　(0.02%)	H26事業所数 32	主な特産品 ： 飲料、めん類、工芸・クラフト品
観光	H30観光客入込数(道内シェア) 12.5　万人　(0.09%)	主な観光資源 ： 五味温泉、下川町のアイスキャンドル	

(5) 歳入・歳出の状況

（百万円／%）

区　分	H30 決算額	構成比	H29 決算額	構成比	H28 決算額	構成比
歳入合計	5,041	100.0	6,777	100.0	6,208	100.0
地方税	333	6.6	329	4.9	324	5.2
地方交付税	2,512	49.8	2,607	38.5	2,675	43.1
普通交付税	2,306		2,379		2,468	
特別交付税	205		228		207	
寄附金	21	0.4	20	0.3	21	0.3
ふるさと納税	23		21		22	
地方債	443	8.8	1,039	15.3	894	14.4
その他	1,732	34.4	2,782	41.0	2,295	37.0
歳出合計	4,933	100.0	6,652	100.0	6,086	100.0
人件費	929	18.8	953	14.3	951	15.6
職員給与	610		624		601	
物件費	910	18.4	931	14.0	868	14.3
扶助費	191	3.9	203	3.1	211	3.5
公債費	582	11.8	584	8.8	541	8.9
普通建設事業	758	15.4	2,478	37.3	1,879	30.9
その他	1,563	31.7	1,502	22.6	1,636	26.9

(6) 財政指標等

（百万円／%）

項　目	H30 指標値	全道順位	H29 指標値	全道順位
標準財政規模	2,936	110	2,998	112
財政力指数	0.149	150	0.142	151
実質収支	108	101	125	91
単年度収支	▲ 17	112	5	65
経常収支比率	90.6	69	91.0	58
実質赤字比率	－	－	－	－
連結実質赤字比率	－	－	－	－
実質公債費比率	4.6	159	3.6	167
将来負担比率	41.4	71	37.2	77
基金残高合計	993	168	1,080	169
財政調整基金	458	153	514	148
減債基金	4	166	4	167
その他特定目的基金	531	153	562	151
地方債現在高	6,302	103	6,401	102
債務負担行為現在高	462	70	382	75
ラスパイレス指数	97.2	89	97.5	77

(7) 税収

（百万円／%）

区　分	H30 収入済額	徴収率	H29 収入済額	徴収率
市町村民税	159	99.4	153	99.4
個人	132	99.3	127	99.2
法人	26	100.0	26	100.0
固定資産税	145	100.0	144	100.0
土地	16	99.8	17	100.0
家屋	56	99.9	54	100.0
償却	59	100.0	60	100.0
合計	333	99.7	329	99.7

(8) 教育、医療、福祉

教育	幼稚園	－ ヶ所
	こども園	1 ヶ所
	小学校	1 ヶ所
	中学校	1 ヶ所
	高等学校	1 ヶ所
医療	病院	1 ヶ所
	診療所	－ ヶ所
	歯科	－ ヶ所
福祉	保育所	－ ヶ所
	養護老人ホーム	－ ヶ所
	特養老人ホーム	1 ヶ所
	軽費老人ホーム	－ ヶ所
	生活保護率（被保護人員/人口）	0.88 %

(9) 公共施設等

公民館		1 施設
図書館		－ 施設
体育館		1 施設
公営住宅		323 戸
公園	数	10 ヶ所
	面積	323 ㎢
道路	実延長	335 ㎞
	面積	4,889 ㎢
上水道	料金	2,406 円
	普及率	92.5 %
下水道	料金	2,440 円
	普及率	88.1 %
ごみ処理人口		3,274 人
し尿処理人口		307 人

びふかちょう
美深町

団体コード： 014699
市町村類型： Ⅰ－０

所在地 〒098-2252 中川郡美深町字西町18番地
TEL 01656-2-1611
FAX 01656-2-1626
URL http://www.town.bifuka.hokkaido.jp/
E-mail webmaster@town.bifuka.hokkaido.jp

町長	副町長	議会議員	
やまぐち のぶお 山口 信夫 74 歳　4 期目 任期満了日： 5.4.27	いまいずみ かずし 今泉 和司　4 期目 任期満了日： 5.5.31	議長	みなみ かずひろ 南 和博
	期目 任期満了日：	副議長	さいとう かずのぶ 齊藤 和信
	期目 任期満了日：	議員定数 11 人	任期満了日 5. 4.30

町名の由来

アイヌ語の「ピウカ」(石の多い場所)から転訛したもの。

姉妹・友好等都市提携

アシュクラフト(カナダ)、添田町(福岡県)

地域指定状況

低工	過疎	辺地	公園	離島	特豪	山村	農振	半島	特定
○	○				○	○	○		○

行政区画面積　672.09 ㎢　（道内　37　位）

沿革

明30	下名寄村設置。
明34．5	剣淵外３村戸長役場管轄となる。
明35	上名寄村外２村戸長役場管轄となる。
明40	下名寄村外１村戸長役場設置。
明45	下名寄村戸長役場が独立。
大４．４．１	二級町村制施行、下名寄村とする。
大９．６．１	智恵文村を分村、美深村と改称。
大12．４．１	一級町村制施行、町制施行。

(1) 人口

区分	人口（人）	人口密度（人/㎢）	増減率（%）	人口割合（%） 15歳未満	15～64歳	65歳以上	世帯数（世帯）	道内順位 H27.10(国調)	
H17.10.1（国調）	5,512	8.2	▲ 8.7	11.4	57.6	31.0	2,218	人口	110
H22.10.1（国調）	5,178	7.7	▲ 6.1	10.6	55.4	34.0	2,194		
H27.10.1（国調）	4,659	6.9	▲ 10.0	9.3	53.6	37.1	2,041	65歳以上	63
R2. 1. 1（住基）	4,244	（うち外国住民 12 人）		9.3	49.5	41.2	2,211		

(2) 職員数等

普通会計	101 人
一般行政	73 人
教育	28 人
消防	0 人
公営企業等	11 人
うち病院	0 人
計	112 人

(3) 産業構造

産業区分	就業人口（人）	構成比（%）
１次	546	23.8
２次	283	12.3
３次	1,465	63.8
計（分類不能含む）	2,295	100.0

(4) 基幹産業の状況等

農業	H30農業生産額(道内シェア) 42.5 億円 (0.34%)	H27経営体数 168	主な農産物：野菜、米、いも類、雑穀、工芸農作物、麦類、豆類
漁業	H30漁業生産額(道内シェア) － 億円 (0.00%)	H30経営体数 －	主な水産物：－
工業	R1製造品出荷額等(道内シェア) 7.2 億円 (0.01%)	R1事業所数 6	主な製造品：
商業	H26商品販売額(道内シェア) 69.2 億円 (0.04%)	H26事業所数 57	主な特産品：農産加工品、飲料、菓子類、乳製品、めん類
観光	H30観光客入込数(道内シェア) 40.8 万人 (0.28%)		主な観光資源：天塩川、森林公園びふかアイランド、トロッコ王国、仁宇布自然の森、函岳

(5) 歳入・歳出の状況　（百万円／%）

区分	H30 決算額	構成比	H29 決算額	構成比	H28 決算額	構成比
歳入合計	5,347	100.0	5,508	100.0	5,448	100.0
地方税	435	8.1	409	7.4	398	7.3
地方交付税	2,885	53.9	2,978	54.1	3,053	56.1
普通交付税	2,665		2,760		2,834	
特別交付税	220		218		219	
寄附金	74	1.4	60	1.1	52	1.0
ふるさと納税	61		60		31	
地方債	483	9.0	585	10.6	380	7.0
その他	1,470	27.5	1,475	26.8	1,564	28.7
歳出合計	5,049	100.0	5,168	100.0	5,048	100.0
人件費	818	16.2	817	15.8	827	16.4
職員給与	523		521		515	
物件費	875	17.3	846	16.4	828	16.4
扶助費	283	5.6	305	5.9	315	6.2
公債費	559	11.1	518	10.0	521	10.3
普通建設事業	806	16.0	942	18.2	788	15.6
その他	1,708	33.8	1,739	33.7	1,769	35.1

(6) 財政指標等　（百万円／%）

項目	H30 指標値	全道順位	H29 指標値	全道順位
標準財政規模	3,454	88	3,487	88
財政力指数	0.155	145	0.147	144
実質収支	293	36	340	30
単年度収支	▲ 47	144	▲ 43	141
経常収支比率	73.1	174	70.8	175
実質赤字比率	－	－	－	－
連結実質赤字比率	－	－	－	－
実質公債費比率	5.9	146	6.3	137
将来負担比率	－	－	－	－
基金残高合計	4,032	55	4,057	56
財政調整基金	1,135	66	1,226	66
減債基金	540	62	540	65
その他特定目的基金	2,358	49	2,291	51
地方債現在高	5,280	124	5,328	121
債務負担行為現在高	44	147	50	141
ラスパイレス指数	96.6	115	97.1	93

(7) 税収　（百万円／%）

区分	H30 収入済額	徴収率	H29 収入済額	徴収率
市町村民税	190	99.5	203	99.0
個人	174	99.5	180	99.4
法人	16	100.0	23	100.0
固定資産税	199	99.5	160	99.4
土地	23	99.0	24	100.0
家屋	75	98.9	75	98.7
償却	99	100.0	58	100.0
合計	435	99.5	409	99.3

(8) 教育、医療、福祉

教育	幼稚園	－ ヶ所
	こども園	1 ヶ所
	小学校	2 ヶ所
	中学校	2 ヶ所
	高等学校	1 ヶ所
医療	病院	－ ヶ所
	診療所	－ ヶ所
	歯科	－ ヶ所
福祉	保育所	－ ヶ所
	養護老人ホーム	－ ヶ所
	特養老人ホーム	－ ヶ所
	軽費老人ホーム	－ ヶ所
	生活保護率（被保護人員/人口）	1.21 %

(9) 公共施設等

公民館		－ 施設
図書館		－ 施設
体育館		1 施設
公営住宅		325 戸
公園	数	8 ヶ所
	面積	163 ㎢
道路	実延長	326 km
	面積	4,127 ㎢
上水道	料金	2,456 円
	普及率	93.4 %
下水道	料金	2,880 円
	普及率	89.3 %
ごみ処理人口		4,291 人
し尿処理人口		350 人

おといねっぷむら

音威子府村

団体コード： 014702
市町村類型： Ⅰ－２

所 在 地 〒 098-2501　中川郡音威子府村字音威子府444番地1
T E L 01656-5-3311
F A X 01656-5-3837
U R L https://www.vill.otoineppu.hokkaido.jp/
E-mail soumuzaisei@vill.otoineppu.lg.jp

村長	副村長	議会議員	
さこん まさる 佐近 勝 66 歳　3 期目 任期満了日： 5.4.30	期目 （R1.7.1から欠員）　任期満了日： 期目 任期満了日： 期目 任期満了日：	議　長	おおたに かつとし 大谷 勝敏
		副議長	ふじよし ひであき 藤吉 秀明
		議員定数 6 人	任期満了日 5. 4.30

村名の由来

アイヌ語で濁りたる泥川、漂木の堆積する川口、または切れ曲がる川尻の意。

姉妹・友好等都市提携

－

地域指定状況

低工	過疎	辺地	公園	離島	特豪	山村	農振	半島	特定
	○				○	○	○		○

行政区画面積　275.63 ㎢　（道内　114　位）

沿　革

明30	下名寄村設置。
明39	中川村を分村。
大５．４．１	中川村から分村し、常盤村戸長役場設置。
大８．４．１	二級町村制施行、常盤村とする。
昭38．４．１	音威子府村と改称。

(1) 人口

区　分	人口（人）	人口密度（人/㎢）	増減率（%）	人口割合（%） 15歳未満	15～64歳	65歳以上	世帯数（世帯）	道内順位 H27.10(国調)	
H17.10.1（国調）	1,070	3.9	▲ 19.8	10.1	64.5	25.4	457	人口	179
H22.10.1（国調）	995	3.6	▲ 7.0	5.3	69.9	24.7	486		
H27.10.1（国調）	832	3.0	▲ 16.4	5.4	67.1	27.5	405	65歳以上	157
R2. 1. 1（住基）	729	（うち外国住民　1　人）		6.0	63.7	30.2	477		

(2) 職員数等

普通会計	59 人
一般行政	30 人
教　育	29 人
消　防	0 人
公営企業等	4 人
うち病院	0 人
計	63 人

(3) 産業構造

産業区分	就業人口（人）	構成比（%）
１次	55	13.0
２次	81	19.1
３次	285	67.2
計（分類不能含む）	424	100.0

(4) 基幹産業の状況等

農業	H30農業生産額(道内シェア) 4.2　億円　(0.03%)	H27経営体数 19	主な農産物：雑穀、野菜、その他作物、豆類
漁業	H30漁業生産額(道内シェア) －　億円　(0.00%)	H30経営体数 －	主な水産物：－
工業	R1製造品出荷額等(道内シェア) 0.0　億円　(0.00%)	R1事業所数 1	主な製造品：
商業	H26商品販売額(道内シェア) 10.4　億円　(0.01%)	H26事業所数 9	主な特産品：菓子類、農産加工品、工芸・クラフト品、めん類
観光	H30観光客入込数(道内シェア) 3.5　万人　(0.02%)	主な観光資源：天塩川、エコミュージアムおさしまセンター、天塩川温泉、北海道命名之地碑	

(5) 歳入・歳出の状況

（百万円／%）

区　分	H30 決算額	構成比	H29 決算額	構成比	H28 決算額	構成比
歳入合計	2,523	100.0	2,747	100.0	3,134	100.0
地方税	88	3.5	88	3.2	87	2.8
地方交付税	1,237	49.0	1,297	47.2	1,356	43.3
普通交付税	1,061		1,132		1,191	
特別交付税	176		165		165	
寄附金	2	0.1	1	0.1	5	0.2
ふるさと納税	2		1		1	
地方債	284	11.2	200	7.3	1,088	34.7
その他	912	36.2	1,161	42.3	596	19.0
歳出合計	2,438	100.0	2,666	100.0	2,511	100.0
人件費	502	20.6	495	18.6	509	20.3
職員給与	332		329		328	
物件費	454	18.6	434	16.3	450	17.9
扶助費	72	3.0	72	2.7	53	2.1
公債費	205	8.4	193	7.2	175	7.0
普通建設事業	676	27.7	947	35.5	761	30.3
その他	529	21.7	525	19.7	563	22.4

(6) 財政指標等

（百万円／%）

項　目	H30 指標値	全道順位	H29 指標値	全道順位
標準財政規模	1,271	178	1,341	178
財政力指数	0.108	172	0.103	173
実質収支	84	123	81	135
単年度収支	3	77	18	44
経常収支比率	94.2	38	96.4	13
実質赤字比率	－	－	－	－
連結実質赤字比率	－	－	－	－
実質公債費比率	4.2	164	3.2	170
将来負担比率	26.2	84	5.6	105
基金残高合計	712	176	932	175
財政調整基金	286	169	423	161
減債基金	24	157	20	163
その他特定目的基金	402	161	489	157
地方債現在高	3,296	168	3,203	168
債務負担行為現在高	0	175	0	174
ラスパイレス指数	99.4	14	99.8	11

(7) 税収

（百万円／%）

区　分	H30 収入済額	徴収率	H29 収入済額	徴収率
市町村民税	48	99.7	49	100.0
個人	42	99.6	43	100.0
法人	7	100.0	6	100.0
固定資産税	30	99.8	30	100.0
土地	3	99.7	3	100.0
家屋	10	99.4	10	100.0
償却	17	100.0	17	100.0
合計	88	99.7	88	98.9

(8) 教育、医療、福祉

教育	幼稚園	1 ヶ所
	こども園	－ ヶ所
	小学校	1 ヶ所
	中学校	1 ヶ所
	高等学校	1 ヶ所
医療	病院	－ ヶ所
	診療所	2 ヶ所
	歯科	－ ヶ所
福祉	保育所	1 ヶ所
	養護老人ホーム	－ ヶ所
	特養老人ホーム	－ ヶ所
	軽費老人ホーム	－ ヶ所
	生活保護率（被保護人員/人口）	0.13 %

(9) 公共施設等

公民館		2 施設
図書館		－ 施設
体育館		－ 施設
公営住宅		144 戸
公園	数	－ ヶ所
	面積	－ ㎢
道路	実延長	185 km
	面積	1,768 ㎢
上水道	料金	1,840 円
	普及率	94.6 %
下水道	料金	3,450 円
	普及率	85.0 %
ごみ処理人口		679 人
し尿処理人口		55 人

なかがわちょう
中川町

団体コード： 014711
市町村類型： Ⅰ－1

所 在 地 〒 098-2892　中川郡中川町字中川337番地
T　E　L 01656-7-2811
F　A　X 01656-7-2594
U　R　L http://www.town.nakagawa.hokkaido.jp/
E-mail　nakagawa-soumu@town.nakagawa.hokkaido.jp

町長	副町長	議会議員	
いしがき ひさとし 石垣 寿聰 53 歳　1 期目 任期満了日： 5.4.30	かわあい あきひと 川合 昭仁　1 期目 任期満了日： 5.5.21	議　長	さとう てるお 佐藤 輝雄
	期目 任期満了日：	副議長	おがわ てつきち 小川 鉄吉
	期目 任期満了日：	議員定数 8 人	任期満了日 5. 4.30

町名の由来	沿　革
中川郡の群名によるもの。	明15　天塩・中川・上川３郡役場設置。 明19　苫前戸長役場に属する。 明29　天塩戸長役場に属する。 明30　下名寄村設置。 明34　剣淵外３村戸長役場に属する。 明35　上名寄村外２村戸長役場設置。 明39　中川村設置。 明45．４．１　中川戸長役場設置。 大５　常磐村を分村。 大８．４．１　二級町村制施行、中川村とする。 昭39．５．１　町制施行。
姉妹・友好等都市提携	
中川村(長野県)	

地域指定状況

低工	過疎	辺地	公園	離島	特豪	山村	農振	半島	特定
	○				○	○	○		○

行政区画面積　594.74 ㎢　（道内　48　位）

(1) 人口

区　分	人口（人）	人口密度（人/㎢）	増減率（%）	人口割合（%） 15歳未満	15～64歳	65歳以上	世帯数（世帯）	道内順位 H27.10(国調)	
H17.10.1（国調）	2,106	3.5	▲ 14.5	11.6	56.9	31.5	950	人口	170
H22.10.1（国調）	1,907	3.2	▲ 9.4	9.2	55.9	34.9	926		
H27.10.1（国調）	1,767	3.0	▲ 7.3	10.4	54.2	35.4	897	65歳以上	85
R2. 1. 1（住基）	1,492	（うち外国住民　9　人）		9.8	49.9	40.3	792		

(2) 職員数等

普通会計		54 人
	一般行政	47 人
	教　育	7 人
	消　防	0 人
公営企業等		6 人
	うち病院	0 人
計		60 人

(3) 産業構造

産業区分	就業人口（人）	構成比（%）
１次	182	18.4
２次	286	28.9
３次	519	52.5
計（分類不能含む）	989	100.0

(4) 基幹産業の状況等

農業	H30農業生産額(道内シェア) 18.4 億円 (0.15%)	H27経営体数 64	主な農産物 ： 野菜、豆類、雑穀、工芸農作物、その他作物
漁業	H30漁業生産額(道内シェア) － 億円 (0.00%)	H30経営体数 －	主な水産物 ： －
工業	R1製造品出荷額等(道内シェア) 8.8 億円 (0.01%)	R1事業所数 4	主な製造品 ：
商業	H26商品販売額(道内シェア) 13.1 億円 (0.01%)	H26事業所数 24	主な特産品 ： 農産加工品、飲料、酒類、菓子類、畜産加工品
観光	H30観光客入込数(道内シェア) 9.8 万人 (0.07%)	主な観光資源 ： 天塩川、エコミュージアムセンター	

(5) 歳入・歳出の状況

（百万円／%）

区　分	H30 決算額	構成比	H29 決算額	構成比	H28 決算額	構成比
歳入合計	3,800	100.0	4,483	100.0	4,142	100.0
地方税	185	4.9	187	4.2	184	4.4
地方交付税	1,964	51.7	2,027	45.2	2,081	50.2
普通交付税	1,761		1,841		1,911	
特別交付税	203		187		170	
寄附金	6	0.2	10	0.2	7	0.2
ふるさと納税	6		7		6	
地方債	408	10.7	874	19.5	451	10.9
その他	1,238	32.6	1,385	30.9	1,419	34.3
歳出合計	3,620	100.0	4,332	100.0	3,987	100.0
人件費	468	12.9	480	11.1	477	12.0
職員給与	292		299		298	
物件費	653	18.0	726	16.8	653	16.4
扶助費	116	3.2	120	2.8	46	1.2
公債費	614	17.0	635	14.7	605	15.2
普通建設事業	598	16.5	1,268	29.3	1,075	27.0
その他	1,172	32.4	1,104	25.5	1,131	28.4

(6) 財政指標等

（百万円／%）

項　目	H30 指標値	全道順位	H29 指標値	全道順位
標準財政規模	2,127	154	2,198	153
財政力指数	0.113	170	0.110	171
実質収支	180	65	139	84
単年度収支	40	29	▲ 2	80
経常収支比率	95.1	28	92.1	47
実質赤字比率	－	－	－	－
連結実質赤字比率	－	－	－	－
実質公債費比率	11.5	38	10.6	48
将来負担比率	－	－	－	－
基金残高合計	1,832	128	2,020	124
財政調整基金	524	141	604	137
減債基金	483	68	508	68
その他特定目的基金	826	127	908	120
地方債現在高	5,822	109	5,997	109
債務負担行為現在高	673	63	178	101
ラスパイレス指数	98.3	52	99.0	30

(7) 税収

（百万円／%）

区　分	H30 収入済額	徴収率	H29 収入済額	徴収率
市町村民税	89	96.5	91	94.8
個人	75	96.0	78	95.1
法人	14	99.3	13	92.9
固定資産税	78	96.1	78	96.3
土地	6	97.4	6	85.7
家屋	27	93.8	28	93.3
償却	38	97.0	37	97.4
合計	185	96.6	187	95.4

(8) 教育、医療、福祉

教育	幼稚園	－ ヶ所
	こども園	1 ヶ所
	小学校	1 ヶ所
	中学校	1 ヶ所
	高等学校	－ ヶ所
医療	病院	－ ヶ所
	診療所	1 ヶ所
	歯科	1 ヶ所
福祉	保育所	－ ヶ所
	養護老人ホーム	－ ヶ所
	特養老人ホーム	1 ヶ所
	軽費老人ホーム	－ ヶ所
	生活保護率（被保護人員/人口）	0.85 %

(9) 公共施設等

公民館		2 施設
図書館		－ 施設
体育館		1 施設
公営住宅		248 戸
公園	数	－ ヶ所
	面積	－ ㎢
道路	実延長	215 km
	面積	2,608 ㎢
上水道	料金	2,130 円
	普及率	99.3 %
下水道	料金	3,030 円
	普及率	117.4 %
ごみ処理人口		1,500 人
し尿処理人口		89 人

ほろかないちょう
幌加内町

団体コード： 014729
市町村類型： Ⅰ－０

所 在 地 〒 074-0492　雨竜郡幌加内町字幌加内4699番地
T　E　L 0165-35-2121
F　A　X 0165-35-2127
U　R　L http://www.town.horokanai.hokkaido.jp/
E-mail　horo1@mb.infosnow.ne.jp

町長	副町長	議会議員	
ほそかわ まさひろ 細川 雅弘 64 歳　2 期目 任期満了日： 5.4.25	おおの かつひこ　1 期目 大野 克彦　任期満了日： 5.5.29 期目 任期満了日： 期目 任期満了日：	議　長	おがわ まさあき 小川 雅昭
		副議長	なかむら まさよし 中村 雅義
		議員定数 9 人	任期満了日 5. 4.30

町名の由来	沿　革
アイヌ語の「ホロカナイ」(逆戻りする川)に由来したもの。	明25　雨竜村設置。 明32　北竜村を分村。 大３　上北竜村を分村。 大７．４．３　上北竜村から分村し、幌加内戸長役場設置。 大12．４．１　二級町村制施行、幌加内村とする。 昭34．９．１　町制施行。
姉妹・友好等都市提携	
瀬戸内市(岡山県)	

地域指定状況

低工	過疎	辺地	公園	離島	特豪	山村	農振	半島	特定
	○	○	道立		○	○	○		○

行政区画面積　767.04 ㎢　（道内　20　位）

(1) 人口

区　分	人口（人）	人口密度（人/㎢）	増減率（%）	人口割合（%） 15歳未満	15～64歳	65歳以上	世帯数（世帯）	道内順位 H27.10(国調)	
H17.10.1（国調）	1,952	2.5	▲ 12.0	10.0	57.3	32.7	830	人口	172
H22.10.1（国調）	1,710	2.2	▲ 12.4	11.3	52.5	36.3	780		
H27.10.1（国調）	1,525	2.0	▲ 10.8	10.1	50.8	39.1	690	65歳以上	36
R2. 1. 1（住基）	1,447	（うち外国住民　2　人）		8.8	51.1	40.1	768		

(2) 職員数等

普通会計	63 人
一般行政	56 人
教　育	7 人
消　防	0 人
公営企業等	7 人
うち病院	0 人
計	70 人

(3) 産業構造

産業区分	就業人口（人）	構成比（%）
１次	264	33.2
２次	81	10.2
３次	442	55.7
計（分類不能含む）	794	100.0

(4) 基幹産業の状況等

農業	H30農業生産額(道内シェア) 9.9　億円　(0.08%)	H27経営体数 130	主な農産物：雑穀、米、野菜、豆類、花き、いも類、麦類
漁業	H30漁業生産額(道内シェア) －　億円　(0.00%)	H30経営体数 －	主な水産物：－
工業	R1製造品出荷額等(道内シェア) 10.1　億円　(0.02%)	R1事業所数 6	主な製造品：
商業	H26商品販売額(道内シェア) 4.4　億円　(0.00%)	H26事業所数 14	主な特産品：農産加工品、菓子類、畜産加工品、水産加工品、酒類
観光	H30観光客入込数(道内シェア) 18.8　万人　(0.13%)	主な観光資源：朱鞠内湖	

(5) 歳入・歳出の状況

（百万円／%）

区　分	H30 決算額	構成比	H29 決算額	構成比	H28 決算額	構成比
歳入合計	3,902	100.0	4,633	100.0	4,225	100.0
地方税	174	4.5	177	3.8	195	4.6
地方交付税	2,211	56.7	2,329	50.3	2,421	57.3
普通交付税	1,959		2,073		2,178	
特別交付税	252		256		244	
寄附金	21	0.5	25	0.6	15	0.4
ふるさと納税	21		21		14	
地方債	327	8.4	258	5.6	693	16.4
その他	1,169	30.0	1,845	39.8	901	21.3
歳出合計	3,775	100.0	4,544	100.0	4,143	100.0
人件費	619	16.4	641	14.1	636	15.4
職員給与	396		399		382	
物件費	770	20.4	726	16.0	751	18.1
扶助費	134	3.5	126	2.8	117	2.8
公債費	429	11.4	441	9.7	431	10.4
普通建設事業	465	12.3	401	8.8	814	19.7
その他	1,359	36.0	2,210	48.6	1,394	33.7

(6) 財政指標等

（百万円／%）

項　目	H30 指標値	全道順位	H29 指標値	全道順位
標準財政規模	2,340	146	2,471	142
財政力指数	0.105	175	0.101	175
実質収支	97	106	89	126
単年度収支	8	67	8	56
経常収支比率	90.4	70	82.1	135
実質赤字比率	－	－	－	－
連結実質赤字比率	－	－	－	－
実質公債費比率	▲ 0.2	176	▲ 0.4	178
将来負担比率	－	－	－	－
基金残高合計	4,650	46	4,904	41
財政調整基金	737	97	956	83
減債基金	990	30	991	31
その他特定目的基金	2,923	36	2,957	33
地方債現在高	4,539	139	4,623	137
債務負担行為現在高	78	131	6	169
ラスパイレス指数	97.3	86	95.7	145

(7) 税収

（百万円／%）

区　分	H30 収入済額	徴収率	H29 収入済額	徴収率
市町村民税	92	96.6	95	96.9
個人	82	96.3	82	96.5
法人	9	100.0	12	100.0
固定資産税	70	98.3	70	98.6
土地	9	98.2	9	100.0
家屋	22	95.5	22	95.7
償却	34	100.0	34	100.0
合計	174	97.5	177	97.8

(8) 教育、医療、福祉

教育	幼稚園	－ ヶ所
	こども園	－ ヶ所
	小学校	2 ヶ所
	中学校	1 ヶ所
	高等学校	1 ヶ所
医療	病院	－ ヶ所
	診療所	4 ヶ所
	歯科	1 ヶ所
福祉	保育所	－ ヶ所
	養護老人ホーム	－ ヶ所
	特養老人ホーム	－ ヶ所
	軽費老人ホーム	－ ヶ所
	生活保護率（被保護人員/人口）	0.83 %

(9) 公共施設等

公民館		1 施設
図書館		－ 施設
体育館		－ 施設
公営住宅		236 戸
公園	数	6 ヶ所
	面積	326 ㎢
道路	実延長	288 km
	面積	3,272 ㎢
上水道	料金	1,740 円
	普及率	92.6 %
下水道	料金	3,530 円
	普及率	100.0 %
ごみ処理人口		1,484 人
し尿処理人口		125 人

留萌振興局

所在地　〒 077-8585　北海道留萌市住之江町2丁目1番地2
TEL　0164-42-8404
FAX　0164-42-1651
URL　http://www.rumoi.pref.hokkaido.lg.jp/

管内の概要【1市6町1村】

簡易統計情報	面積（R2.1.1国土地理院）	3,445.89 ㎢
	人口（H27.10.1国勢調査）	47,912 人
	世帯数（H27.10.1国勢調査）	21,910 世帯
	人口密度	13.90 人/㎢
産業構造（就業人口）	１次産業	3,772 人
	２次産業	4,294 人
	３次産業	15,341 人

るもいし
留萌市

団体コード： 012122
市町村類型： Ⅰ－３

所 在 地 〒 077-8601　留萌市幸町1丁目11番地
T　E　L 0164-42-1801
F　A　X 0164-43-8778
U　R　L http://www.e-rumoi.jp
E-mail　rumoi-city@e-rumoi.jp

市長	副市長	議会議員	
なかにし しゅんじ 中西 俊司 63 歳　1 期目 任期満了日： 4.3.9	期目 (R2.7.1から欠員)　任期満了日：	議　長	おの としお 小野 敏雄
	期目 任期満了日：	副議長	ちんだ りょうこ 珍田 亮子
	期目 任期満了日：	議員定数 14 人	任期満了日 5. 4.30

市名の由来

アイヌ語の「ルルモッペ」(ルルは(汐)モは(静)ヲッは(ある)ペは(水))に由来したもの。

姉妹・友好等都市提携

ウラン・ウデ(ロシア)

地域指定状況

低工	過疎	辺地	公園	離島	特豪	山村	農振	半島	特定
○	○				○		○		○

行政区画面積　297.83 ㎢　（道内　104　位）

沿　革

明７．　留萌郡戸長役場設置。
明13　留萌村外２村戸長役場設置。
明35．４．１　留萌村、礼受村が合併し二級町村制施行、留萌村とする。
〃　二級町村制施行。(三泊村)
明40．４．１　留萌村、三泊村が合併し一級町村制施行。
明41．６．12　町制施行。
大８．７．１　小平藥村を分割。
昭22．10．１　市制施行。

(1) 人口

区　分	人口（人）	人口密度（人/㎢）	増減率（%）	人口割合（%） 15歳未満	15～64歳	65歳以上	世帯数（世帯）	道内順位 H27.10(国調)	
H17.10.1（国調）	26,826	90.2	▲ 5.3	12.7	64.1	23.2	11,666	人口	32
H22.10.1（国調）	24,457	82.2	▲ 8.8	11.2	60.5	28.2	11,044		
H27.10.1（国調）	22,221	74.6	▲ 9.1	10.3	55.8	33.9	10,402	65歳以上	104
R2. 1. 1（住基）	20,715	（うち外国住民　146　人）		9.7	53.3	37.0	11,416		

(2) 職員数等

普通会計	175 人
一般行政	160 人
教　育	15 人
消　防	0 人
公営企業等	323 人
うち病院	290 人
計	498 人

(3) 産業構造

産業区分	就業人口（人）	構成比（%）
１次	358	3.3
２次	2,200	20.3
３次	8,213	76.0
計（分類不能含む）	10,813	100.0

(4) 基幹産業の状況等

農業	H30農業生産額(道内シェア) 7.3　億円　(0.06%)	H27経営体数 72	主な農産物　：米、野菜、麦類、豆類、雑穀
漁業	H30漁業生産額(道内シェア) 5.5　億円　(0.20%)	H30経営体数 22	主な水産物　：みずだこ、さけ、するめいか、たら、その他の魚類
工業	R1製造品出荷額等(道内シェア) 87.0　億円　(0.14%)	R1事業所数 16	主な製造品　：食料品
商業	H26商品販売額(道内シェア) 503.4　億円　(0.31%)	H26事業所数 240	主な特産品　：菓子類、水産加工品、農産加工品、畜産加工品、めん類
観光	H30観光客入込数(道内シェア) 19.2　万人　(0.13%)	主な観光資源　：ゴールデンビーチ留萌、礼受牧場	

(5) 歳入・歳出の状況

（百万円／%）

区　分	H30 決算額	構成比	H29 決算額	構成比	H28 決算額	構成比
歳入合計	13,957	100.0	13,752	100.0	13,615	100.0
地方税	2,288	16.4	2,315	16.8	2,310	17.0
地方交付税	5,284	37.9	5,289	38.5	5,442	40.0
普通交付税	4,449		4,503		4,684	
特別交付税	834		785		758	
寄附金	80	0.6	60	0.4	60	0.4
ふるさと納税	79		50		18	
地方債	1,208	8.7	1,221	8.9	1,251	9.2
その他	5,097	36.5	4,868	35.4	4,551	33.4
歳出合計	13,737	100.0	13,531	100.0	13,307	100.0
人件費	1,668	12.1	1,764	13.0	1,762	13.2
職員給与	959		990		991	
物件費	1,405	10.2	1,295	9.6	1,403	10.5
扶助費	2,405	17.5	2,352	17.4	2,318	17.4
公債費	1,646	12.0	1,716	12.7	1,851	13.9
普通建設事業	1,069	7.8	1,099	8.1	1,160	8.7
その他	5,543	40.4	5,304	39.2	4,814	36.2

(6) 財政指標等

（百万円／%）

項　目	H30 指標値	全道順位	H29 指標値	全道順位
標準財政規模	7,491	36	7,548	36
財政力指数	0.323	43	0.321	41
実質収支	216	48	219	53
単年度収支	▲ 3	92	▲ 83	158
経常収支比率	93.9	41	93.8	32
実質赤字比率	－	－	－	－
連結実質赤字比率	－	－	－	－
実質公債費比率	14.0	12	15.2	7
将来負担比率	78.4	30	79.9	31
基金残高合計	2,909	92	3,416	72
財政調整基金	1,320	50	1,760	33
減債基金	371	84	371	84
その他特定目的基金	1,218	105	1,285	100
地方債現在高	12,984	39	13,357	38
債務負担行為現在高	802	55	1,361	38
ラスパイレス指数	94.7	168	93.6	171

(7) 税収

（百万円／%）

区　分	H30 収入済額	徴収率	H29 収入済額	徴収率
市町村民税	1,148	97.3	1,134	97.0
個人	994	97.1	965	96.6
法人	153	98.5	168	98.2
固定資産税	778	93.5	806	92.9
土地	124	93.2	137	92.6
家屋	490	93.2	502	92.4
償却	129	93.2	129	92.1
合計	2,288	95.9	2,315	95.5

(8) 教育、医療、福祉

教育	幼稚園	－ ヶ所
	こども園	－ ヶ所
	小学校	5 ヶ所
	中学校	2 ヶ所
	高等学校	1 ヶ所
医療	病院	1 ヶ所
	診療所	2 ヶ所
	歯科	－ ヶ所
福祉	保育所	－ ヶ所
	養護老人ホーム	－ ヶ所
	特養老人ホーム	－ ヶ所
	軽費老人ホーム	－ ヶ所
	生活保護率（被保護人員/人口）	2.28 %

(9) 公共施設等

公民館		1 施設
図書館		1 施設
体育館		2 施設
公営住宅		1,263 戸
公園	数	47 ヶ所
	面積	860 ㎡
道路	実延長	218 km
	面積	1,658 ㎢
上水道	料金	1,959 円
	普及率	99.2 %
下水道	料金	4,732 円
	普及率	84.6 %
ごみ処理人口		20,951 人
し尿処理人口		1,709 人

ましけちょう
増毛町

団体コード： 014818
市町村類型： Ⅰ－０

所 在 地 〒 077-0292　増毛郡増毛町弁天町3丁目61番地
T　E　L 0164-53-1111
F　A　X 0164-53-2348
U　R　L http://www.town.mashike.hokkaido.jp/
E-mail　soumu@town.mashike.hokkaido.jp

町長	副町長	議会議員	
ほり まさし 堀 雅志 65 歳　2 期目 任期満了日： 5.2.12	いしがき よしお 石垣 芳夫　2 期目 任期満了日： 5.3.31	議　長	とびない しんご 飛内 眞吾
	期目 任期満了日：	副議長	おだ みどり 小田 緑
	期目 任期満了日：	議員定数 11 人	任期満了日 5. 4.30

町名の由来

アイヌ語の「マシュキニ」、「マシュケ」(かもめの多いところ)が転訛したもの。

姉妹・友好等都市提携

－

地域指定状況

低工	過疎	辺地	公園	離島	特豪	山村	農振	半島	特定
	○		国定		○	○	○		○

行政区画面積　369.71 ㎢　（道内　93　位）

沿　革

明10　増毛村、別苅村戸長役場設置。
明13．3　増毛村及び別苅村戸長役場を統合、増毛村戸長役場を設置。
明33．7．1　一級町村制施行、増毛町とする。

(1) 人口

区　分	人口（人）	人口密度（人/㎢）	増減率（%）	人口割合（%） 15歳未満	15～64歳	65歳以上	世帯数（世帯）	道内順位 H27.10(国調)	
H17.10.1（国調）	5,708	15.4	▲ 7.4	10.1	54.7	35.2	2,389	人口	116
H22.10.1（国調）	5,078	13.7	▲ 11.0	9.4	52.3	38.2	2,208		
H27.10.1（国調）	4,497	12.2	▲ 11.4	9.5	48.5	42.1	2,051	65歳以上	18
R2. 1. 1（住基）	4,222	（うち外国住民 86 人）		8.0	47.8	44.1	2,251		

(2) 職員数等

普通会計	115 人
一般行政	82 人
教　育	15 人
消　防	18 人
公営企業等	21 人
うち病院	0 人
計	136 人

(3) 産業構造

産業区分	就業人口（人）	構成比（%）
１次	505	23.3
２次	526	24.2
３次	1,137	52.4
計（分類不能含む）	2,171	100.0

(4) 基幹産業の状況等

農業	H30農業生産額(道内シェア) 6.6　億円　(0.05%)	H27経営体数 80	主な農産物：果実、米、その他作物、野菜、雑穀
漁業	H30漁業生産額(道内シェア) 21.4　億円　(0.78%)	H30経営体数 74	主な水産物：ほたて貝、みずだこ、ほっこくあかえび、まがれい、やなぎだこ
工業	R1製造品出荷額等(道内シェア) 110.1　億円　(0.17%)	R1事業所数 11	主な製造品：食料品
商業	H26商品販売額(道内シェア) 78.8　億円　(0.05%)	H26事業所数 50	主な特産品：菓子類、水産加工品、農産加工品、めん類、酒類
観光	H30観光客入込数(道内シェア) 30.5　万人　(0.21%)	主な観光資源：旧増毛小学校と増毛駅前歴史建造物、暑寒別岳、増毛春の味まつり、増毛駅前観光案内所	

(5) 歳入・歳出の状況

（百万円／%）

区　分	H30 決算額	構成比	H29 決算額	構成比	H28 決算額	構成比
歳入合計	5,021	100.0	5,161	100.0	5,651	100.0
地方税	374	7.5	378	7.3	379	6.7
地方交付税	2,435	48.5	2,529	49.0	2,643	46.8
普通交付税	2,232		2,326		2,430	
特別交付税	203		203		213	
寄附金	367	7.3	552	10.7	688	12.2
ふるさと納税	366		551		506	
地方債	429	8.5	392	7.6	544	9.6
その他	1,416	28.2	1,309	25.4	1,397	24.7
歳出合計	4,922	100.0	5,056	100.0	5,468	100.0
人件費	1,005	20.4	999	19.8	985	18.0
職員給与	674		668		657	
物件費	968	19.7	1,087	21.5	1,089	19.9
扶助費	287	5.8	312	6.2	328	6.0
公債費	722	14.7	734	14.5	748	13.7
普通建設事業	620	12.6	475	9.4	721	13.2
その他	1,319	26.8	1,448	28.6	1,597	29.2

(6) 財政指標等

（百万円／%）

項　目	H30 指標値	全道順位	H29 指標値	全道順位
標準財政規模	2,846	115	2,951	115
財政力指数	0.148	151	0.143	150
実質収支	91	114	96	115
単年度収支	▲ 5	98	▲ 78	157
経常収支比率	90.3	71	87.9	86
実質赤字比率	－	－	－	－
連結実質赤字比率	－	－	－	－
実質公債費比率	10.9	48	10.9	44
将来負担比率	－	－	－	－
基金残高合計	2,796	95	2,910	93
財政調整基金	1,834	25	1,784	31
減債基金	0	173	0	173
その他特定目的基金	962	119	1,126	112
地方債現在高	4,225	148	4,492	142
債務負担行為現在高	17	160	29	156
ラスパイレス指数	95.5	152	94.3	167

(7) 税収

（百万円／%）

区　分	H30 収入済額	徴収率	H29 収入済額	徴収率
市町村民税	194	96.5	192	97.0
個人	172	96.1	166	96.5
法人	22	100.0	26	100.0
固定資産税	136	94.9	142	94.7
土地	19	94.8	23	95.8
家屋	81	94.8	84	94.4
償却	34	94.8	32	94.1
合計	374	96.2	378	96.2

(8) 教育、医療、福祉

教育	幼稚園	－ ヶ所
	こども園	1 ヶ所
	小学校	1 ヶ所
	中学校	1 ヶ所
	高等学校	－ ヶ所
医療	病院	－ ヶ所
	診療所	2 ヶ所
	歯科	－ ヶ所
福祉	保育所	1 ヶ所
	養護老人ホーム	1 ヶ所
	特養老人ホーム	1 ヶ所
	軽費老人ホーム	－ ヶ所
	生活保護率（被保護人員/人口）	2.37 %

(9) 公共施設等

公民館		－ 施設
図書館		－ 施設
体育館		2 施設
公営住宅		329 戸
公園	数	5 ヶ所
	面積	207 ㎢
道路	実延長	163 ㎞
	面積	1,855 ㎢
上水道	料金	3,060 円
	普及率	99.8 %
下水道	料金	3,790 円
	普及率	59.7 %
ごみ処理人口		4,327 人
し尿処理人口		2,103 人

おびらちょう
小平町

団体コード： 014826
市町村類型： Ⅰ－０

所 在 地 〒 078-3392　留萌郡小平町字小平町216番地
T　E　L 0164-56-2111
F　A　X 0164-56-2110
U　R　L http://www.town.obira.hokkaido.jp/
E-mail　info@town.obira.lg.jp

町長	副町長	議会議員	
せき つぎお 関 次雄 72 歳　3 期目 任期満了日： 4.11.8	すずき としかず 鈴木 敏和　2 期目 任期満了日： 5.3.31	議　長	ふじた みつぐ 藤田 貢
	期目 任期満了日：	副議長	まえざき まさひろ 前崎 正弘
	期目 任期満了日：	議員定数 8 人	任期満了日 5. 4.30

町名の由来

アイヌ語の「オピラウシペツ」(川口に崖のある川)に由来したもの。

姉妹・友好等都市提携

小平市(東京都)

地域指定状況

低工	過疎	辺地	公園	離島	特豪	山村	農振	半島	特定
	○				○	○	○		○

行政区画面積　627.22 ㎢　（道内　42　位）

沿　革

明10	留萌外２村戸長役場管轄となる。
明13	留萌村・礼受村・三泊村戸長役場設置。
〃	天登雁村・鬼鹿村戸長役場設置。
明35	二級町村制施行、三泊村とする。
明39	鬼鹿村、天登雁村が合併し二級町村制施行、鬼鹿村とする。
明40	留萌村と三泊村が合併し、一級町村制施行、留萌村とする。
明41	町制施行。(留萌町)
大８．７．１	留萌町から分村し、二級町村制施行、小平藥村とする。
昭23．１．１	小平村と改称。
昭31．９．30	鬼鹿村を編入。
昭41．９．１	町制施行。

(1) 人口

区　分	人口（人）	人口密度（人/㎢）	増減率（%）	人口割合（%） 15歳未満	15～64歳	65歳以上	世帯数（世帯）	道内順位 H27.10(国調)	
H17.10.1（国調）	4,272	6.8	▲ 6.4	10.0	58.9	31.1	1,659	人口	134
H22.10.1（国調）	3,717	5.9	▲ 13.0	9.6	55.7	34.7	1,512		
H27.10.1（国調）	3,336	5.3	▲ 10.3	9.0	54.3	36.7	1,406	65歳以上	69
R2. 1. 1（住基）	3,087	（うち外国住民 64 人）		9.0	51.2	39.7	1,617		

(2) 職員数等

普通会計	77 人
一般行政	57 人
教　育	20 人
消　防	0 人
公営企業等	30 人
うち病院	0 人
計	107 人

(3) 産業構造

産業区分	就業人口（人）	構成比（%）
１次	523	31.3
２次	248	14.9
３次	893	53.5
計（分類不能含む）	1,670	100.0

(4) 基幹産業の状況等

農業	H30農業生産額(道内シェア) 15.4 億円 (0.12%)	H27経営体数 126	主な農産物：米、野菜、花き、果実、麦類、豆類、その他作物
漁業	H30漁業生産額(道内シェア) 8.0 億円 (0.29%)	H30経営体数 43	主な水産物：ほたて貝、さけ、みずだこ、まがれい、その他の魚類
工業	R1製造品出荷額等(道内シェア) 0.0 億円 (0.00%)	R1事業所数 2	主な製造品：
商業	H26商品販売額(道内シェア) 29.5 億円 (0.02%)	H26事業所数 30	主な特産品：水産加工品、菓子類、畜産加工品、工芸・クラフト品
観光	H30観光客入込数(道内シェア) 17.8 万人 (0.12%)	主な観光資源：旧花田家番屋	

(5) 歳入・歳出の状況

（百万円／%）

区　分	H30 決算額	構成比	H29 決算額	構成比	H28 決算額	構成比
歳入合計	3,927	100.0	4,480	100.0	4,332	100.0
地方税	328	8.4	324	7.2	311	7.2
地方交付税	2,299	58.5	2,412	53.8	2,540	58.7
普通交付税	2,107		2,234		2,360	
特別交付税	192		177		180	
寄附金	16	0.4	10	0.2	20	0.5
ふるさと納税	14		10		12	
地方債	297	7.6	636	14.2	360	8.3
その他	988	25.2	1,098	24.5	1,100	25.4
歳出合計	3,828	100.0	4,254	100.0	4,144	100.0
人件費	677	17.7	680	16.0	681	16.4
職員給与	444		448		435	
物件費	393	10.3	406	9.6	394	9.5
扶助費	170	4.4	185	4.4	189	4.6
公債費	624	16.3	618	14.5	675	16.3
普通建設事業	619	16.2	1,066	25.1	838	20.2
その他	1,345	35.1	1,298	30.5	1,366	33.0

(6) 財政指標等

（百万円／%）

項　目	H30 指標値	全道順位	H29 指標値	全道順位
標準財政規模	2,644	131	2,758	125
財政力指数	0.133	160	0.127	162
実質収支	98	104	213	56
単年度収支	▲ 115	163	26	37
経常収支比率	82.3	140	78.0	161
実質赤字比率	－	－	－	－
連結実質赤字比率	－	－	－	－
実質公債費比率	10.3	59	10.4	54
将来負担比率	－	－	－	－
基金残高合計	3,703	62	3,521	68
財政調整基金	1,663	34	1,493	44
減債基金	214	114	216	114
その他特定目的基金	1,826	76	1,812	73
地方債現在高	4,565	138	4,858	131
債務負担行為現在高	44	145	48	143
ラスパイレス指数	95.1	162	95.9	138

(7) 税収

（百万円／%）

区　分	H30 収入済額	徴収率	H29 収入済額	徴収率
市町村民税	165	95.0	155	94.5
個人	147	94.8	135	93.8
法人	18	97.2	20	95.2
固定資産税	119	89.7	124	90.5
土地	21	88.4	23	88.5
家屋	49	88.4	50	89.3
償却	34	88.4	37	88.1
合計	328	93.6	324	93.4

(8) 教育、医療、福祉

教育	幼稚園	2 ヶ所
	こども園	－ ヶ所
	小学校	2 ヶ所
	中学校	1 ヶ所
	高等学校	－ ヶ所
医療	病院	－ ヶ所
	診療所	2 ヶ所
	歯科	2 ヶ所
福祉	保育所	－ ヶ所
	養護老人ホーム	－ ヶ所
	特養老人ホーム	1 ヶ所
	軽費老人ホーム	－ ヶ所
	生活保護率（被保護人員/人口）	1.60 %

(9) 公共施設等

公民館		2 施設
図書館		－ 施設
体育館		1 施設
公営住宅		322 戸
公園	数	－ ヶ所
	面積	－ ㎢
道路	実延長	174 km
	面積	1,845 ㎢
上水道	料金	2,300 円
	普及率	99.0 %
下水道	料金	3,240 円
	普及率	78.3 %
ごみ処理人口		3,191 人
し尿処理人口		727 人

とままえちょう
苫前町

団体コード： 014834
市町村類型： Ⅰ－０

所 在 地 〒 078-3792　苫前郡苫前町字旭37番地の1
T　E　L 0164-64-2211
F　A　X 0164-64-2142
U　R　L http://www.town.tomamae.lg.jp/
E-mail　joho@town.tomamae.lg.jp

町長	副町長	議会議員
ふくし あつろう 福士 敦朗 65 歳　1 期目 任期満了日： 5.4.30	おざわ てつや 小澤 哲也　2 期目 任期満了日： 6.3.31 期目 任期満了日： 期目 任期満了日：	議　長：あべ しゅんいち 阿部 俊一 副議長：たざわ おさむ 田沢 收 議員定数 8 人　任期満了日 5. 4.30

町名の由来

アイヌ語の「トマオマイ」(エゾエンゴサク･ある･もの(場所))に由来したもの。

姉妹・友好等都市提携

桑名市(三重県)

地域指定状況

低工	過疎	辺地	公園	離島	特豪	山村	農振	半島	特定
	○				○	○	○		○

行政区画面積　454.60 ㎢　（道内　74　位）

沿　革

明13. 3	苫前・白志泊両村戸長役場設置
〃	力昼村戸長役場設置。
明27	白志村を苫前村に編入、北部を羽幌村を分村。
明21. 8	白志泊村を併せ、苫前外１村戸長役場設置。
明35. 4. 1	苫前村、力昼村が合併し二級町村制施行、苫前村とする。
大4. 4. 1	一級町村制施行。
昭23. 10. 1	町制施行。

(1) 人口

区　分	人口（人）	人口密度（人/㎢）	増減率（%）	人口割合（%） 15歳未満	15～64歳	65歳以上	世帯数（世帯）	道内順位 H27.10(国調)	
H17.10.1（国調）	4,202	9.2	▲ 9.5	11.5	55.6	32.9	1,689	人口	136
H22.10.1（国調）	3,656	8.0	▲ 13.0	10.7	52.7	36.6	1,520		
H27.10.1（国調）	3,265	7.2	▲ 10.7	10.2	50.8	39.1	1,420	65歳以上	37
R2. 1. 1（住基）	3,034 （うち外国住民 22 人）			9.7	48.9	41.4	1,509		

(2) 職員数等

普通会計	61 人
一般行政	51 人
教　育	10 人
消　防	0 人
公営企業等	10 人
うち病院	0 人
計	71 人

(3) 産業構造

産業区分	就業人口（人）	構成比（%）
１次	647	39.4
２次	245	14.9
３次	751	45.7
計（分類不能含む）	1,643	100.0

(4) 基幹産業の状況等

農業	H30農業生産額(道内シェア) 30.4 億円 (0.24%)	H27経営体数 143	主な農産物：米、野菜、豆類、その他作物、工芸農作物、麦類、いも類
漁業	H30漁業生産額(道内シェア) 14.7 億円 (0.54%)	H30経営体数 50	主な水産物：ほたて貝、するめいか、みずだこ、その他の魚類、たら
工業	R1製造品出荷額等(道内シェア) 11.1 億円 (0.02%)	R1事業所数 5	主な製造品：
商業	H26商品販売額(道内シェア) 32.2 億円 (0.02%)	H26事業所数 32	主な特産品：水産加工品、農産加工品、畜産加工品
観光	H30観光客入込数(道内シェア) 13.2 万人 (0.09%)	主な観光資源：風力発電施設群、三毛別羆事件現場	

(5) 歳入・歳出の状況　（百万円／%）

区　分	H30 決算額	構成比	H29 決算額	構成比	H28 決算額	構成比
歳入合計	4,716	100.0	5,816	100.0	6,530	100.0
地方税	353	7.5	353	6.1	341	5.2
地方交付税	2,278	48.3	2,321	39.9	2,417	37.0
普通交付税	2,067		2,093		2,218	
特別交付税	211		228		200	
寄附金	10	0.2	7	0.1	7	0.1
ふるさと納税	4		3		3	
地方債	542	11.5	997	17.1	1,246	19.1
その他	1,533	32.5	2,139	36.8	2,517	38.6
歳出合計	4,672	100.0	5,669	100.0	6,429	100.0
人件費	613	13.1	590	10.4	550	8.6
職員給与	332		319		277	
物件費	499	10.7	511	9.0	563	8.8
扶助費	254	5.4	250	4.4	287	4.5
公債費	672	14.4	654	11.5	612	9.5
普通建設事業	1,215	26.0	2,258	39.8	2,934	45.6
その他	1,419	30.4	1,406	24.8	1,484	23.1

(6) 財政指標等　（百万円／%）

項　目	H30 指標値	全道順位	H29 指標値	全道順位
標準財政規模	2,647	130	2,659	133
財政力指数	0.151	148	0.144	149
実質収支	33	164	134	87
単年度収支	▲ 101	160	33	30
経常収支比率	88.5	93	87.6	87
実質赤字比率	－	－	－	－
連結実質赤字比率	－	－	－	－
実質公債費比率	11.2	42	9.9	63
将来負担比率	－	－	－	－
基金残高合計	3,210	76	3,258	80
財政調整基金	1,834	25	1,776	32
減債基金	441	71	436	74
その他特定目的基金	935	122	1,046	114
地方債現在高	5,592	113	5,698	113
債務負担行為現在高	293	88	644	64
ラスパイレス指数	95.0	165	95.6	147

(7) 税収　（百万円／%）

区　分	H30 収入済額	徴収率	H29 収入済額	徴収率
市町村民税	180	97.2	175	97.2
個人	141	96.4	141	96.6
法人	39	100.0	34	100.0
固定資産税	136	98.6	141	98.6
土地	19	98.5	20	95.2
家屋	53	98.5	52	100.0
償却	53	98.5	58	100.0
合計	353	97.9	353	98.1

(8) 教育、医療、福祉

教育	幼稚園	－ ヶ所
	こども園	－ ヶ所
	小学校	2 ヶ所
	中学校	2 ヶ所
	高等学校	1 ヶ所
医療	病院	－ ヶ所
	診療所	－ ヶ所
	歯科	2 ヶ所
福祉	保育所	－ ヶ所
	養護老人ホーム	－ ヶ所
	特養老人ホーム	－ ヶ所
	軽費老人ホーム	－ ヶ所
	生活保護率（被保護人員/人口）	1.24 %

(9) 公共施設等

公民館		7 施設
図書館		－ 施設
体育館		2 施設
公営住宅		254 戸
公園	数	5 ヶ所
	面積	70 ㎢
道路	実延長	220 ㎞
	面積	3,203 ㎢
上水道	料金	2,860 円
	普及率	98.4 %
下水道	料金	4,000 円
	普及率	74.8 %
ごみ処理人口		3,065 人
し尿処理人口		1,508 人

はぼろちょう
羽幌町

団体コード： 014842
市町村類型： Ⅱ－０

所 在 地 〒 078-4198　苫前郡羽幌町南町1番地の1
T　E　L 0164-62-1211
F　A　X 0164-62-1219
U　R　L https://www.town.haboro.lg.jp/
E-mail　soumu@town.haboro.lg.jp

町長	副町長	議会議員	
こまい ひさあき 駒井 久晃 67 歳　2 期目 任期満了日： 4.11.29	いまむら ひろゆき 今村 裕之　1 期目 任期満了日： 4.12.14	議　長	もり あつし 森 淳
	期目 任期満了日：	副議長	むらた さだひと 村田 定人
	期目 任期満了日：	議員定数 11 人	任期満了日 5. 4.30

町名の由来

アイヌ語の「ハポロペツ」(広大な川の流れる地)に由来したもの。

姉妹・友好等都市提携

内灘町(石川県)、南砺市(富山県)

地域指定状況

低工	過疎	辺地	公園	離島	特豪	山村	農振	半島	特定
	○	○	国定・道立	○	○	△	○		○

行政区画面積　472.65 ㎢　（道内　70　位）

沿　革

明９	焼尻村、天売村を設置。
明27	苫前村から分村し、羽幌村を設置。
明30．７．15	羽幌村戸長役場設置。
明33	初山別村を分村。
明35．４．１	二級町村制施行、羽幌村とする。
明39．４．１	二級町村制施行（焼尻村、天売村）。
明42．４．１	一級町村制施行。
大10．７．１	町制施行。
昭30．４．１	天売村を編入。
昭34．４．１	焼尻村を編入。

(1) 人口

区　分	人口（人）	人口密度（人/㎢）	増減率（%）	人口割合（%） 15歳未満	15～64歳	65歳以上	世帯数（世帯）	道内順位 H27.10(国調)	
H17.10.1（国調）	8,740	18.5	▲ 6.7	11.1	58.0	30.9	3,698	人口	77
H22.10.1（国調）	7,964	16.9	▲ 8.9	10.4	53.8	35.8	3,534		
H27.10.1（国調）	7,327	15.5	▲ 8.0	10.8	49.6	39.7	3,367	65歳以上	34
R2. 1. 1（住基）	6,796	（うち外国住民　24　人）		9.7	47.8	42.5	3,545		

(2) 職員数等

普通会計		115 人
	一般行政	98 人
	教　育	17 人
	消　防	0 人
公営企業等		20 人
	うち病院	0 人
計		135 人

(3) 産業構造

産業区分	就業人口（人）	構成比（%）
１次	661	18.5
２次	470	13.1
３次	2,185	61.1
計（分類不能含む）	3,579	100.0

(4) 基幹産業の状況等

農業	H30農業生産額(道内シェア) 18.9　億円　(0.15%)	H27経営体数 126	主な農産物　：米、野菜、豆類、麦類、雑穀
漁業	H30漁業生産額(道内シェア) 25.0　億円　(0.91%)	H30経営体数 114	主な水産物　：みずだこ、するめいか、ほたて貝、ほっこくあかえび、なまこ
工業	R1製造品出荷額等(道内シェア) 37.2　億円　(0.06%)	R1事業所数 7	主な製造品　：
商業	H26商品販売額(道内シェア) 141.2　億円　(0.09%)	H26事業所数 99	主な特産品　：水産加工品、菓子類
観光	H30観光客入込数(道内シェア) 8.8　万人　(0.06%)	主な観光資源　：天売島と焼尻島、はぼろバラ園	

(5) 歳入・歳出の状況

（百万円／%）

区　分	H30 決算額	構成比	H29 決算額	構成比	H28 決算額	構成比
歳入合計	6,282	100.0	6,925	100.0	7,081	100.0
地方税	709	11.3	706	10.2	712	10.1
地方交付税	3,021	48.1	3,064	44.3	3,132	44.2
普通交付税	2,792		2,819		2,888	
特別交付税	229		246		245	
寄附金	41	0.7	37	0.5	37	0.5
ふるさと納税	36		37		27	
地方債	658	10.5	1,001	14.5	1,039	14.7
その他	1,853	29.5	2,117	30.6	2,161	30.5
歳出合計	6,239	100.0	6,890	100.0	6,862	100.0
人件費	1,063	17.0	1,048	15.2	1,009	14.7
職員給与	613		600		574	
物件費	856	13.7	1,128	16.4	897	13.1
扶助費	428	6.9	432	6.3	496	7.2
公債費	836	13.4	797	11.6	734	10.7
普通建設事業	793	12.7	1,021	14.8	1,352	19.7
その他	2,264	36.3	2,463	35.8	2,374	34.6

(6) 財政指標等

（百万円／%）

項　目	H30 指標値	全道順位	H29 指標値	全道順位
標準財政規模	3,810	82	3,842	82
財政力指数	0.198	112	0.196	108
実質収支	29	169	34	168
単年度収支	▲ 5	99	▲ 168	170
経常収支比率	86.6	104	84.7	106
実質赤字比率	－	－	－	－
連結実質赤字比率	－	－	－	－
実質公債費比率	10.9	48	10.4	54
将来負担比率	16.1	95	9.5	98
基金残高合計	3,121	80	3,410	73
財政調整基金	1,545	38	1,622	40
減債基金	427	75	627	52
その他特定目的基金	1,148	109	1,161	109
地方債現在高	6,574	98	6,713	97
債務負担行為現在高	267	93	359	78
ラスパイレス指数	95.5	152	95.5	152

(7) 税収

（百万円／%）

区　分	H30 収入済額	徴収率	H29 収入済額	徴収率
市町村民税	343	98.2	331	98.5
個人	299	98.0	286	98.3
法人	44	99.5	45	100.0
固定資産税	234	86.0	240	85.7
土地	39	85.3	42	84.0
家屋	129	85.2	130	85.0
償却	53	85.3	55	85.9
合計	709	93.6	706	93.5

(8) 教育、医療、福祉

教育	幼稚園	－ ヶ所
	こども園	－ ヶ所
	小学校	3 ヶ所
	中学校	3 ヶ所
	高等学校	2 ヶ所
医療	病院	－ ヶ所
	診療所	－ ヶ所
	歯科	－ ヶ所
福祉	保育所	－ ヶ所
	養護老人ホーム	－ ヶ所
	特養老人ホーム	1 ヶ所
	軽費老人ホーム	－ ヶ所
	生活保護率（被保護人員/人口）	1.54 %

(9) 公共施設等

公民館		1 施設
図書館		－ 施設
体育館		4 施設
公営住宅		588 戸
公園	数	7 ヶ所
	面積	567 ㎡
道路	実延長	184 km
	面積	2,300 ㎡
上水道	料金	2,850 円
	普及率	98.9 %
下水道	料金	3,600 円
	普及率	84.5 %
ごみ処理人口		6,902 人
し尿処理人口		2,596 人

しょさんべつむら
初山別村

団体コード： 014851
市町村類型： Ⅰ－０

所 在 地 〒 078-4492　苫前郡初山別村字初山別96番地1
T　E　L 0164-67-2211
F　A　X 0164-67-2298
U　R　L http://www.vill.shosanbetsu.lg.jp/
E-mail　shroman@saturn.plala.or.jp

村長	副村長	議会議員
みやもと のりゆき 宮本 憲幸 62 歳　4 期目 任期満了日： 5.4.30	むらた しげみつ　1 期目 村田 繁光　任期満了日： 5.5.31 期目 任期満了日： 期目 任期満了日：	議　長：きむら けんいち 木村 健一 副議長：かまだ けんじ 鎌田 健治 議員定数 8 人　任期満了日 5. 4.30

村名の由来

アイヌ語で「ソウサンベツ」(滝が･そこで･流れ出ている･川)から転訛したもの。

姉妹・友好等都市提携

－

地域指定状況

低工	過疎	辺地	公園	離島	特豪	山村	農振	半島	特定
	○				○	○	○		○

行政区画面積　279.51 ㎢　（道内 112 位）

沿　革

明27　羽幌村設置。
明30　羽幌村戸長役場設置。
明33　羽幌村から分村し、初山別村を設置、羽幌村外１村戸長役場に属する。
明34．９．19　初山別戸長役場設置。
明42．４．１　二級町村制施行、初山別村とする。

(1) 人口

区　分	人口（人）	人口密度（人/㎢）	増減率（%）	人口割合（%） 15歳未満	15～64歳	65歳以上	世帯数（世帯）	道内順位 H27.10(国調)	
H17.10.1（国調）	1,511	5.4	▲ 14.3	11.5	56.1	32.4	633	人口	174
H22.10.1（国調）	1,369	4.9	▲ 9.4	11.5	54.1	34.4	579		
H27.10.1（国調）	1,217	4.4	▲ 11.1	9.4	54.7	35.9	537	65歳以上	78
R2. 1. 1（住基）	1,152	（うち外国住民 9 人）		8.5	52.7	38.8	538		

(2) 職員数等

普通会計	40 人
一般行政	35 人
教　育	5 人
消　防	0 人
公営企業等	5 人
うち病院	0 人
計	45 人

(3) 産業構造

産業区分	就業人口（人）	構成比（%）
１次	206	32.5
２次	78	12.3
３次	346	54.6
計（分類不能含む）	634	100.0

(4) 基幹産業の状況等

農業	H30農業生産額(道内シェア) 10.6 億円 (0.08%)	H27経営体数 72	主な農産物：米、麦類、豆類、野菜、果実、その他作物、工芸農作物
漁業	H30漁業生産額(道内シェア) 4.0 億円 (0.15%)	H30経営体数 23	主な水産物：みずだこ、にしん、さけ、その他の魚類、ほっけ
工業	R1製造品出荷額等(道内シェア) 0.0 億円 (0.00%)	R1事業所数 2	主な製造品：
商業	H26商品販売額(道内シェア) 11.7 億円 (0.01%)	H26事業所数 14	主な特産品：水産加工品、菓子類、農産加工品
観光	H30観光客入込数(道内シェア) 6.2 万人 (0.04%)	主な観光資源：金比羅神社、しょさんべつ天文台	

(5) 歳入・歳出の状況

（百万円／%）

区　分	H30 決算額	構成比	H29 決算額	構成比	H28 決算額	構成比
歳入合計	2,637	100.0	2,283	100.0	2,311	100.0
地方税	120	4.5	121	5.3	119	5.2
地方交付税	1,376	52.2	1,450	63.5	1,532	66.3
普通交付税	1,262		1,346		1,426	
特別交付税	114		104		106	
寄附金	2	0.1	12	0.5	1	0.1
ふるさと納税	1		2		1	
地方債	305	11.6	174	7.6	124	5.4
その他	834	31.6	526	23.0	535	23.1
歳出合計	2,600	100.0	2,261	100.0	2,288	100.0
人件費	385	14.8	379	16.8	380	16.6
職員給与	210		205		203	
物件費	377	14.5	358	15.8	388	17.0
扶助費	89	3.4	95	4.2	100	4.4
公債費	222	8.6	214	9.5	204	8.9
普通建設事業	169	6.5	278	12.3	309	13.5
その他	1,358	52.3	937	41.5	907	39.7

(6) 財政指標等

（百万円／%）

項　目	H30 指標値	全道順位	H29 指標値	全道順位
標準財政規模	1,502	175	1,590	174
財政力指数	0.103	176	0.098	176
実質収支	24	172	18	174
単年度収支	6	70	▲ 5	93
経常収支比率	83.6	130	78.3	160
実質赤字比率	－	－	－	－
連結実質赤字比率	－	－	－	－
実質公債費比率	6.3	138	5.8	145
将来負担比率	－	－	－	－
基金残高合計	3,090	81	3,385	75
財政調整基金	1,063	67	1,045	74
減債基金	931	34	1,131	25
その他特定目的基金	1,096	113	1,210	106
地方債現在高	2,081	177	1,987	177
債務負担行為現在高	4	168	8	167
ラスパイレス指数	95.0	165	92.9	174

(7) 税収

（百万円／%）

区　分	H30 収入済額	徴収率	H29 収入済額	徴収率
市町村民税	59	99.8	58	98.3
個人	54	99.8	54	98.2
法人	5	100.0	4	100.0
固定資産税	49	90.5	50	90.9
土地	7	99.3	7	100.0
家屋	21	80.7	21	77.8
償却	18	100.0	19	100.0
合計	120	95.8	121	95.3

(8) 教育、医療、福祉

教育	幼稚園	－ ヶ所
	こども園	－ ヶ所
	小学校	1 ヶ所
	中学校	1 ヶ所
	高等学校	－ ヶ所
医療	病院	－ ヶ所
	診療所	4 ヶ所
	歯科	1 ヶ所
福祉	保育所	1 ヶ所
	養護老人ホーム	－ ヶ所
	特養老人ホーム	－ ヶ所
	軽費老人ホーム	－ ヶ所
	生活保護率（被保護人員/人口）	0.69 %

(9) 公共施設等

公民館		－ 施設
図書館		－ 施設
体育館		3 施設
公営住宅		148 戸
公園	数	6 ヶ所
	面積	287 ㎢
道路	実延長	125 ㎞
	面積	2,144 ㎢
上水道	料金	2,640 円
	普及率	98.1 %
下水道	料金	3,640 円
	普及率	96.2 %
ごみ処理人口		1,163 人
し尿処理人口		－ 人

えんべつちょう
遠別町

団体コード： 014869
市町村類型： Ⅰ－０

所 在 地 〒 098-3543　天塩郡遠別町字本町3丁目37番地
T　E　L 01632-7-2111
F　A　X 01632-7-3695
U　R　L http://www.town.embetsu.hokkaido.jp/
E-mail　info@town.embetsu.hokkaido.jp

町長	副町長	議会議員
ささかわ こうし 笹川 洸志 73 歳　2 期目 任期満了日： 2.10.21	ふじわら えいじ　1 期目 富士原　栄治　任期満了日： 4.3.13 期目 任期満了日： 期目 任期満了日：	議　長：にしはた ひろお 西畑 廣男 副議長：こもり よしたか 小森 嘉孝 議員定数 9 人　任期満了日 5. 4.30

町名の由来	沿　革
アイヌ語の「ウイェペツ」(相和する川)から転訛したもの。	明11　沙流村、天塩村、幌延村、遠別村を設置。 明36．４．１　遠別村戸長役場設置。 大８．４．１　二級町村制施行、遠別村とする。 昭24．４．１　町制施行。

姉妹・友好等都市提携

キャッスルガー(カナダ)

地域指定状況

低工	過疎	辺地	公園	離島	特豪	山村	農振	半島	特定
	○		道立		○	○	○		○

行政区画面積　590.80 ㎢　（道内　50　位）

(1) 人口

区　分	人口（人）	人口密度（人/㎢）	増減率（%）	人口割合（%） 15歳未満	15～64歳	65歳以上	世帯数（世帯）	道内順位 H27.10(国調)	
H17.10.1（国調）	3,421	5.8	▲ 7.1	12.5	56.8	30.8	1,405	人口	150
H22.10.1（国調）	3,084	5.2	▲ 9.9	12.0	53.7	34.3	1,304		
H27.10.1（国調）	2,806	4.7	▲ 9.0	10.5	51.6	37.9	1,225	65歳以上	51
R2. 1. 1（住基）	2,626	（うち外国住民 51 人）		9.7	49.8	40.5	1,335		

(2) 職員数等

普通会計	69 人
一般行政	59 人
教　育	10 人
消　防	0 人
公営企業等	27 人
うち病院	19 人
計	96 人

(3) 産業構造

産業区分	就業人口（人）	構成比（%）
１次	436	29.9
２次	233	16.0
３次	766	52.6
計（分類不能含む）	1,456	100.0

(4) 基幹産業の状況等

農業	H30農業生産額(道内シェア) 28.2　億円　(0.22%)	H27経営体数 124	主な農産物：米、野菜、工芸農作物、豆類、麦類、いも類
漁業	H30漁業生産額(道内シェア) 6.9　億円　(0.25%)	H30経営体数 15	主な水産物：ほたて貝、みずだこ、ほっき貝（うばがい）、ほっけ、ひらめ
工業	R1製造品出荷額等(道内シェア) 12.5　億円　(0.02%)	R1事業所数 4	主な製造品：
商業	H26商品販売額(道内シェア) 52.7　億円　(0.03%)	H26事業所数 45	主な特産品：飲料、菓子類、農産加工品、酒類
観光	H30観光客入込数(道内シェア) 9.3　万人　(0.06%)	主な観光資源：旭温泉、金浦原生花園、富士見ヶ丘公園	

(5) 歳入・歳出の状況

（百万円／%）

区　分	H30 決算額	構成比	H29 決算額	構成比	H28 決算額	構成比
歳入合計	5,113	100.0	4,646	100.0	4,883	100.0
地方税	295	5.8	299	6.4	283	5.8
地方交付税	2,240	43.8	2,308	49.7	2,418	49.5
普通交付税	2,065		2,133		2,243	
特別交付税	175		175		175	
寄附金	88	1.7	154	3.3	132	2.7
ふるさと納税	85		140		131	
地方債	1,011	19.8	423	9.1	692	14.2
その他	1,479	28.9	1,462	31.5	1,358	27.8
歳出合計	5,056	100.0	4,606	100.0	4,791	100.0
人件費	578	11.4	606	13.2	597	12.5
職員給与	364		387		372	
物件費	569	11.3	583	12.7	584	12.2
扶助費	192	3.8	214	4.6	220	4.6
公債費	492	9.7	466	10.1	520	10.9
普通建設事業	1,846	36.5	846	18.4	1,017	21.2
その他	1,380	27.3	1,892	41.1	1,854	38.7

(6) 財政指標等

（百万円／%）

項　目	H30 指標値	全道順位	H29 指標値	全道順位
標準財政規模	2,563	134	2,622	134
財政力指数	0.129	163	0.123	163
実質収支	43	160	22	172
単年度収支	20	46	▲ 50	143
経常収支比率	78.2	166	77.8	162
実質赤字比率	－	－	－	－
連結実質赤字比率	－	－	－	－
実質公債費比率	6.0	144	5.9	143
将来負担比率	3.9	109	－	－
基金残高合計	2,013	121	2,071	122
財政調整基金	1,253	58	1,261	62
減債基金	60	147	41	157
その他特定目的基金	700	137	769	130
地方債現在高	5,036	128	4,487	143
債務負担行為現在高	45	143	114	116
ラスパイレス指数	96.0	136	95.1	157

(7) 税収

（百万円／%）

区　分	H30 収入済額	徴収率	H29 収入済額	徴収率
市町村民税	148	99.8	147	98.7
個人	130	99.7	129	98.5
法人	18	100.0	18	100.0
固定資産税	107	98.4	112	94.1
土地	19	96.9	22	91.7
家屋	47	97.6	48	90.6
償却	33	100.0	34	100.0
合計	295	99.3	299	97.1

(8) 教育、医療、福祉

教育	幼稚園	－ ヶ所
	こども園	1 ヶ所
	小学校	1 ヶ所
	中学校	1 ヶ所
	高等学校	1 ヶ所
医療	病院	1 ヶ所
	診療所	－ ヶ所
	歯科	－ ヶ所
福祉	保育所	－ ヶ所
	養護老人ホーム	－ ヶ所
	特養老人ホーム	－ ヶ所
	軽費老人ホーム	－ ヶ所
	生活保護率（被保護人員/人口）	1.11 %

(9) 公共施設等

公民館		－ 施設
図書館		－ 施設
体育館		1 施設
公営住宅		268 戸
公園	数	2 ヶ所
	面積	510 ㎡
道路	実延長	170 km
	面積	2,561 ㎡
上水道	料金	2,499 円
	普及率	100.1 %
下水道	料金	3,560 円
	普及率	100.0 %
ごみ処理人口		2,671 人
し尿処理人口		540 人

てしおちょう
天塩町

団体コード： 014877
市町村類型： Ⅰ－０

所 在 地 〒 098-3398　天塩郡天塩町新栄通8丁目
T　E　L 01632-2-1001
F　A　X 01632-2-2659
U　R　L http://www.teshiotown.hokkaido.jp/
E-mail　soumu@teshiotown.com

町長	副町長	議会議員	
ささき　ひろゆき 佐々木 裕之 69 歳　1 期目 任期満了日： 5.4.20	のざき ひろのぶ　1 期目 野崎 浩宣　任期満了日： 6.3.31 期目 任期満了日： 期目 任期満了日：	議　長	きくち とし 菊地 敏
		副議長	よこやま あつし 横山 敦
		議員定数 9 人	任期満了日 5. 4.30

町名の由来

アイヌ語の「テシュ」(水中や木･竹･杭等を並べ水流を堰塞して、魚を捕獲する仕掛け)から転訛したもの。

姉妹・友好等都市提携

ホーマー(アメリカ)、トマリ(ロシア)

地域指定状況

低工	過疎	辺地	公園	離島	特豪	山村	農振	半島	特定
	○				○	○	○		

行政区画面積　353.56 ㎢　（道内　97　位）

沿　革

明11　天塩村設置。
明13　天塩・中川・上川郡戸長役場設置。
明42　天塩村戸長役場設置。
大４．４．１　二級町村制施行、天塩村とする。
大13．４．１　一級町村制施行、町制施行。

(1) 人口

区　分	人口（人）	人口密度（人/㎢）	増減率（%）	人口割合（%） 15歳未満	15～64歳	65歳以上	世帯数（世帯）	道内順位 H27.10(国調)	
H17.10.1（国調）	4,030	11.4	▲ 11.3	12.7	61.1	26.2	1,674	人口	137
H22.10.1（国調）	3,780	10.7	▲ 6.2	12.0	60.2	27.8	1,619		
H27.10.1（国調）	3,243	9.2	▲ 14.2	11.2	56.4	32.3	1,502	65歳以上	115
R2. 1. 1（住基）	3,006	（うち外国住民 36 人）		10.5	52.8	36.7	1,529		

(2) 職員数等

普通会計	83 人
一般行政	76 人
教　育	7 人
消　防	0 人
公営企業等	43 人
うち病院	30 人
計	126 人

(3) 産業構造

産業区分	就業人口（人）	構成比（%）
１次	436	24.4
２次	294	16.5
３次	1,050	58.9
計（分類不能含む）	1,784	100.0

(4) 基幹産業の状況等

農業	H30農業生産額(道内シェア) 63.0 億円 (0.50%)	H27経営体数 134	主な農産物 ： その他作物
漁業	H30漁業生産額(道内シェア) 4.3 億円 (0.16%)	H30経営体数 20	主な水産物 ： さけ、その他の魚類、みずだこ、まがれい、ほたて貝
工業	R1製造品出荷額等(道内シェア) 0.0 億円 (0.00%)	R1事業所数 2	主な製造品 ：
商業	H26商品販売額(道内シェア) 30.4 億円 (0.02%)	H26事業所数 34	主な特産品 ： 飲料、菓子類、乳製品、農産加工品
観光	H30観光客入込数(道内シェア) 22.2 万人 (0.15%)	主な観光資源 ：	天塩川、厳島神社、川口遺跡、天塩川歴史資料館、てしお温泉夕映

(5) 歳入・歳出の状況

（百万円／%）

区　分	H30 決算額	構成比	H29 決算額	構成比	H28 決算額	構成比
歳入合計	6,348	100.0	5,829	100.0	4,556	100.0
地方税	386	6.1	363	6.2	354	7.8
地方交付税	2,581	40.7	2,667	45.8	2,773	60.9
普通交付税	2,326		2,422		2,541	
特別交付税	255		246		232	
寄附金	425	6.7	395	6.8	12	0.3
ふるさと納税	425		395		13	
地方債	550	8.7	508	8.7	300	6.6
その他	2,406	37.9	1,894	32.5	1,117	24.5
歳出合計	6,256	100.0	5,769	100.0	4,431	100.0
人件費	641	10.3	655	11.4	658	14.9
職員給与	397		393		388	
物件費	700	11.2	961	16.7	756	17.1
扶助費	247	3.9	262	4.5	267	6.0
公債費	581	9.3	625	10.8	656	14.8
普通建設事業	1,622	25.9	864	15.0	207	4.7
その他	2,464	39.4	2,404	41.7	1,886	42.6

(6) 財政指標等

（百万円／%）

項　目	H30 指標値	全道順位	H29 指標値	全道順位
標準財政規模	2,956	109	3,038	109
財政力指数	0.145	152	0.140	153
実質収支	92	111	58	148
単年度収支	34	34	▲ 20	124
経常収支比率	85.7	116	88.3	79
実質赤字比率	－	－	－	－
連結実質赤字比率	－	－	－	－
実質公債費比率	9.3	81	9.0	86
将来負担比率	3.1	111	21.4	86
基金残高合計	1,740	137	1,699	146
財政調整基金	637	120	756	110
減債基金	83	141	83	142
その他特定目的基金	1,020	115	860	124
地方債現在高	4,337	145	4,339	145
債務負担行為現在高	81	129	61	132
ラスパイレス指数	96.0	136	96.8	105

(7) 税収

（百万円／%）

区　分	H30 収入済額	徴収率	H29 収入済額	徴収率
市町村民税	213	96.5	189	95.9
個人	187	96.1	172	95.6
法人	26	98.9	17	100.0
固定資産税	133	94.1	134	93.7
土地	22	90.6	23	88.5
家屋	68	92.3	71	93.4
償却	40	99.0	37	100.0
合計	386	95.9	363	95.5

(8) 教育、医療、福祉

教育	幼稚園	－ ヶ所
	こども園	1 ヶ所
	小学校	2 ヶ所
	中学校	1 ヶ所
	高等学校	1 ヶ所
医療	病院	1 ヶ所
	診療所	－ ヶ所
	歯科	－ ヶ所
福祉	保育所	2 ヶ所
	養護老人ホーム	－ ヶ所
	特養老人ホーム	1 ヶ所
	軽費老人ホーム	1 ヶ所
	生活保護率（被保護人員/人口）	2.31 %

(9) 公共施設等

公民館		－ 施設
図書館		－ 施設
体育館		1 施設
公営住宅		344 戸
公園	数	6 ヶ所
	面積	381 ㎡
道路	実延長	268 km
	面積	4,072 ㎡
上水道	料金	3,030 円
	普及率	94.9 %
下水道	料金	4,000 円
	普及率	75.9 %
ごみ処理人口		3,047 人
し尿処理人口		527 人

宗谷総合振興局

所在地　〒 097-8558　北海道稚内市末広４丁目２－２７
TEL　0162-33-2516
FAX　0162-33-2568
URL　http://www.souya.pref.hokkaido.lg.jp/

管内の概要【1市8町1村】

簡易統計情報	面積（R2.1.1国土地理院）	4,626.07 ㎢
	人口（H27.10.1国勢調査）	67,503 人
	世帯数（H27.10.1国勢調査）	30,743 世帯
	人口密度	14.59 人/㎢
産業構造（就業人口）	１次産業	5,877 人
	２次産業	6,783 人
	３次産業	20,649 人

わっかないし
稚内市

団体コード： 012149
市町村類型： Ⅰ－1

所 在 地 〒 097-8686　稚内市中央3丁目13番15号
T　E　L 0162-23-6161
F　A　X 0162-23-3350
U　R　L https://www.city.wakkanai.hokkaido.jp/
E-mail　soumubousai@city.wakkanai.lg.jp

市長	副市長	議会議員
くどう ひろし 工藤 広 70 歳　3 期目 任期満了日： 5.4.30	かわの ただし 川野 忠司　1 期目 任期満了日： 5.5.31 期目 任期満了日： 期目 任期満了日：	議　長：おかもと ゆうすけ 岡本 雄輔 副議長：よこざわ こうき 横澤 輝樹 議員定数 18 人　任期満了日 5. 4.30

市名の由来

アイヌ語の「ヤム･ワッカ･ナイ」(冷たい水の出る沢)から転訛したもの。

姉妹・友好等都市提携

ネベリスク、コルサコフ、ユジノサハリンスク(以上ロシア)、バギオ(フィリピン)、石垣市(沖縄県)、枕崎市(鹿児島県)

地域指定状況

低工	過疎	辺地	公園	離島	特豪	山村	農振	半島	特定
○	○	○	国立		○		○		

行政区画面積　761.47 ㎢　（道内　23　位）

沿　革

明11.　稚内村、声問村、抜海村、宗谷村、泊内村設置。
明13.　宗谷村戸長役場設置。
明33　宗谷村・泊内村・猿払村戸長役場設置。
明33. 7. 1　稚内村、声問村、抜海村が合併し一級町村制施行、稚内村とする。
明34. 5. 11　町制施行。
明42. 4. 1　宗谷村、泊内村、猿払村が合併し二級町村制施行、宗谷村とする。
大13. 1. 1　宗谷村から猿払村を分村。
昭24. 4. 1　市制施行。
昭30. 2. 1　宗谷村を編入。

(1) 人口

区　分	人口（人）	人口密度（人/㎢）	増減率（%）	人口割合（%） 15歳未満	15～64歳	65歳以上	世帯数（世帯）	道内順位 H27.10(国調)	
H17.10.1（国調）	41,592	54.7	▲ 5.0	13.0	66.3	20.8	17,820	人口	21
H22.10.1（国調）	39,595	52.0	▲ 4.8	12.1	63.5	24.4	17,343		
H27.10.1（国調）	36,380	47.8	▲ 8.1	11.8	59.3	28.9	16,486	65歳以上	152
R2. 1. 1（住基）	33,605	（うち外国住民　431　人）		10.7	56.6	32.7	17,720		

(2) 職員数等

普通会計	293 人
一般行政	241 人
教　育	52 人
消　防	0 人
公営企業等	418 人
うち病院	384 人
計	711 人

(3) 産業構造

産業区分	就業人口（人）	構成比（%）
1次	1,287	7.6
2次	3,390	20.0
3次	11,267	66.6
計（分類不能含む）	16,928	100.0

(4) 基幹産業の状況等

農業	H30農業生産額(道内シェア) 121.5 億円 (0.97%)	H27経営体数 161	主な農産物 ： その他作物、野菜
漁業	H30漁業生産額(道内シェア) 174.9 億円 (6.39%)	H30経営体数 363	主な水産物 ： ほたて貝、ほっけ、いかなご、すけとうだら、みずだこ
工業	R1製造品出荷額等(道内シェア) 497.2 億円 (0.79%)	R1事業所数 67	主な製造品 ： 食料品、繊維工業、窯業・土石製品
商業	H26商品販売額(道内シェア) 1,266.9 億円 (0.77%)	H26事業所数 365	主な特産品 ： 菓子類、乳製品、水産加工品、畜産加工品、めん類
観光	H30観光客入込数(道内シェア) 50.3 万人 (0.35%)	主な観光資源 ： 北防波堤ドーム、宗谷丘陵	

(5) 歳入・歳出の状況

（百万円／%）

区　分	H30 決算額	構成比	H29 決算額	構成比	H28 決算額	構成比
歳入合計	26,805	100.0	27,150	100.0	26,227	100.0
地方税	4,558	17.0	4,553	16.8	4,443	16.9
地方交付税	7,911	29.5	8,064	29.7	8,152	31.1
普通交付税	6,768		6,984		7,045	
特別交付税	1,143		1,080		1,107	
寄附金	1,089	4.1	1,584	5.8	1,142	4.4
ふるさと納税	1,060		1,547		1,075	
地方債	3,028	11.3	2,308	8.5	2,581	9.8
その他	10,219	38.1	10,640	39.2	9,910	37.8
歳出合計	26,559	100.0	26,942	100.0	26,094	100.0
人件費	2,394	9.0	2,402	8.9	2,514	9.6
職員給与	1,553		1,581		1,600	
物件費	4,292	16.2	4,458	16.6	4,050	15.5
扶助費	3,995	15.0	4,104	15.2	4,189	16.1
公債費	3,052	11.5	3,322	12.3	3,506	13.4
普通建設事業	4,154	15.6	3,145	11.7	3,115	11.9
その他	8,672	32.7	9,511	35.3	8,720	33.4

(6) 財政指標等

（百万円／%）

項　目	H30 指標値	全道順位	H29 指標値	全道順位
標準財政規模	12,581	16	12,763	16
財政力指数	0.373	33	0.371	32
実質収支	206	50	188	63
単年度収支	18	52	79	18
経常収支比率	94.4	36	93.1	39
実質赤字比率	－	－	－	－
連結実質赤字比率	－	－	－	－
実質公債費比率	12.9	24	13.6	14
将来負担比率	62.0	49	55.0	61
基金残高合計	2,958	87	3,115	85
財政調整基金	374	162	279	172
減債基金	369	85	369	87
その他特定目的基金	2,215	51	2,467	44
地方債現在高	23,725	20	23,579	22
債務負担行為現在高	10,351	8	8,578	9
ラスパイレス指数	96.6	115	97.1	93

(7) 税収

（百万円／%）

区　分	H30 収入済額	徴収率	H29 収入済額	徴収率
市町村民税	2,367	95.5	2,299	95.4
個人	1,902	94.9	1,902	95.0
法人	464	98.4	397	97.5
固定資産税	1,482	88.2	1,522	88.8
土地	232	88.0	245	88.8
家屋	897	88.0	926	88.5
償却	325	88.0	324	88.5
合計	4,558	93.0	4,553	93.1

(8) 教育、医療、福祉

教育	幼稚園	－ ヶ所
	こども園	－ ヶ所
	小学校	11 ヶ所
	中学校	7 ヶ所
	高等学校	1 ヶ所
医療	病院	2 ヶ所
	診療所	4 ヶ所
	歯科	－ ヶ所
福祉	保育所	5 ヶ所
	養護老人ホーム	－ ヶ所
	特養老人ホーム	－ ヶ所
	軽費老人ホーム	－ ヶ所
	生活保護率（被保護人員/人口）	2.27 %

(9) 公共施設等

公民館		－ 施設
図書館		1 施設
体育館		5 施設
公営住宅		936 戸
公園	数	22 ヶ所
	面積	1,076 ㎢
道路	実延長	784 km
	面積	5,032 ㎢
上水道	料金	2,400 円
	普及率	100.0 %
下水道	料金	3,240 円
	普及率	91.8 %
ごみ処理人口		33,827 人
し尿処理人口		796 人

さるふつむら
猿払村

団体コード： 015113
市町村類型： Ⅰ－０

所 在 地 〒 098-6232 宗谷郡猿払村鬼志別西町172番地1
T E L 01635-2-3131
F A X 01635-2-3812
U R L http://www.vill.sarufutsu.hokkaido.jp/
E-mail postmaster@vill.sarufutsu.hokkaido.jp

村長	副村長	議会議員
いとう こういち 伊藤 浩一 60 歳 2 期目 任期満了日： 3.12.2	まの ともあき 眞野 智章 2 期目 任期満了日： 3.12.12 期目 任期満了日： 期目 任期満了日：	議 長：おおた こうじ 太田 宏司 副議長：やまもり きよし 山森 清志 議員定数 8 人 / 任期満了日 5. 4.30

村名の由来

猿払川の河川名、アイヌ語の「サロプト」(茅河口)に由来したもの。

姉妹・友好等都市提携

オジョールスキイ(ロシア)、内灘町(石川県)

地域指定状況

低工	過疎	辺地	公園	離島	特豪	山村	農振	半島	特定
	○	○	道立		○	○	○		○

行政区画面積 589.97 ㎢ （道内 51 位）

沿 革

明11 猿払村設置。
明12 宗谷村外５村戸長役場設置。
明21 稚内外５村戸長役場設置。
明42 猿払村、宗谷村、泊内村が合併し二級町村制施行、宗谷村とする。
大13. 1. 1 宗谷村より分村、二級町村制施行、猿払村とする。

(1) 人口

区 分	人口（人）	人口密度（人/㎢）	増減率（%）	人口割合（%） 15歳未満	15～64歳	65歳以上	世帯数（世帯）	道内順位 H27.10(国調)	
H17.10.1（国調）	2,940	5.0	▲ 1.3	15.0	63.7	21.2	1,221	人口	156
H22.10.1（国調）	2,825	4.8	▲ 3.9	15.4	62.9	21.7	1,220		
H27.10.1（国調）	2,684	4.5	▲ 5.0	15.5	61.7	22.8	1,174	65歳以上	178
R2. 1. 1（住基）	2,766	（うち外国住民 156 人）		14.0	62.7	23.3	1,283		

(2) 職員数等

普通会計	80 人
一般行政	72 人
教 育	8 人
消 防	0 人
公営企業等	48 人
うち病院	22 人
計	128 人

(3) 産業構造

産業区分	就業人口（人）	構成比（%）
１次	545	34.8
２次	391	24.9
３次	631	40.2
計（分類不能含む）	1,568	100.0

(4) 基幹産業の状況等

農業	H30農業生産額(道内シェア) 52.3 億円 (0.42%)	H27経営体数 65	主な農産物：その他作物
漁業	H30漁業生産額(道内シェア) 92.4 億円 (3.38%)	H30経営体数 16	主な水産物：ほたて貝、さけ、毛がに、みずだこ、つぶ類
工業	R1製造品出荷額等(道内シェア) 100.7 億円 (0.16%)	R1事業所数 10	主な製造品：食料品、飲料・たばこ・飼料
商業	H26商品販売額(道内シェア) 41.6 億円 (0.03%)	H26事業所数 23	主な特産品：乳製品、菓子類、水産加工品、畜産加工品
観光	H30観光客入込数(道内シェア) 15.0 万人 (0.10%)	主な観光資源：カムイト沼	

(5) 歳入・歳出の状況

（百万円／%）

区 分	H30 決算額	構成比	H29 決算額	構成比	H28 決算額	構成比
歳入合計	4,652	100.0	5,798	100.0	5,240	100.0
地方税	710	15.3	740	12.8	639	12.2
地方交付税	2,062	44.3	2,122	36.6	2,238	42.7
普通交付税	1,747		1,806		1,930	
特別交付税	315		316		308	
寄附金	394	8.5	305	5.3	224	4.3
ふるさと納税	355		197		191	
地方債	332	7.1	691	11.9	727	13.9
その他	1,154	24.8	1,940	33.5	1,412	27.0
歳出合計	4,598	100.0	5,733	100.0	5,162	100.0
人件費	614	13.4	604	10.5	661	12.8
職員給与	399		396		426	
物件費	935	20.3	815	14.2	820	15.9
扶助費	176	3.8	164	2.9	177	3.4
公債費	518	11.3	535	9.3	528	10.2
普通建設事業	524	11.4	847	14.8	1,216	23.6
その他	1,832	39.8	2,768	48.3	1,761	34.1

(6) 財政指標等

（百万円／%）

項 目	H30 指標値	全道順位	H29 指標値	全道順位
標準財政規模	2,735	123	2,697	132
財政力指数	0.246	83	0.220	90
実質収支	53	153	65	144
単年度収支	▲ 11	106	▲ 12	106
経常収支比率	89.3	84	87.2	92
実質赤字比率	－	－	－	－
連結実質赤字比率	－	－	－	－
実質公債費比率	9.7	71	9.5	73
将来負担比率	－	－	－	－
基金残高合計	2,495	110	2,663	104
財政調整基金	795	90	762	107
減債基金	281	102	281	107
その他特定目的基金	1,419	94	1,619	80
地方債現在高	4,968	129	5,465	117
債務負担行為現在高	209	99	107	117
ラスパイレス指数	97.0	100	97.6	74

(7) 税収

（百万円／%）

区 分	H30 収入済額	徴収率	H29 収入済額	徴収率
市町村民税	537	99.4	565	99.6
個人	516	99.4	543	99.6
法人	21	100.0	22	100.0
固定資産税	143	99.7	145	100.0
土地	12	99.5	12	100.0
家屋	78	99.5	77	100.0
償却	50	100.0	53	100.0
合計	710	99.5	740	99.6

(8) 教育、医療、福祉

教育	幼稚園	－ ヶ所
	こども園	－ ヶ所
	小学校	4 ヶ所
	中学校	1 ヶ所
	高等学校	－ ヶ所
医療	病院	1 ヶ所
	診療所	1 ヶ所
	歯科	－ ヶ所
福祉	保育所	2 ヶ所
	養護老人ホーム	－ ヶ所
	特養老人ホーム	－ ヶ所
	軽費老人ホーム	－ ヶ所
	生活保護率（被保護人員/人口）	0.61 %

(9) 公共施設等

公民館		－ 施設
図書館		－ 施設
体育館		1 施設
公営住宅		266 戸
公園	数	7 ヶ所
	面積	150 ㎢
道路	実延長	258 km
	面積	4,006 ㎢
上水道	料金	2,589 円
	普及率	100.0 %
下水道	料金	3,100 円
	普及率	96.0 %
ごみ処理人口		2,715 人
し尿処理人口		130 人

はまとんべつちょう

浜頓別町

団体コード： 015121
市町村類型： Ⅰ－1

所 在 地 〒 098-5792　枝幸郡浜頓別町中央南1番地
T　E　L 01634-2-2345
F　A　X 01634-2-4766
U　R　L http://www.town.hamatonbetsu.hokkaido.jp/
E-mail　hamaton@mail.town.hamatonbetsu.hokkaido.jp

町長	副町長		議会議員	
すがわら のぶお 菅原 信男 68 歳　3 期目 任期満了日： 4.4.26	みなみ なおとし 南 尚敏	2 期目 任期満了日： 5.9.17	議　長 なかむら ただかつ 中村 忠勝	
		期目 任期満了日：	副議長 えらた まさし 恵良田 将	
		期目 任期満了日：	議員定数 10 人	任期満了日 5. 4.30

町名の由来

アイヌ語の「ト･ウン･ペツ」(湖沼に入る(行く)川)に由来したもの。

姉妹・友好等都市提携

－

地域指定状況

低工	過疎	辺地	公園	離島	特豪	山村	農振	半島	特定
	○	○	道立		○	○	○		○

行政区画面積　401.64 ㎢　（道内　87　位）

沿　革

明11	枝幸村、礼文村、歌登村、頓別村設置。
明24	枝幸村・礼文村・歌登村・頓別村戸長役場設置。
明42	枝幸村、礼文村、歌登村、頓別村が合併し二級町村制施行、枝幸村とする。
大５．４．１	枝幸村より分村、二級町村制施行、頓別村とする。
大10	中頓別村を分村。
昭26．11．１	町制施行、浜頓別町と改称。

(1) 人口

区　分	人口（人）	人口密度（人/㎢）	増減率（%）	人口割合（%） 15歳未満	15～64歳	65歳以上	世帯数（世帯）	道内順位 H27.10(国調)	
H17.10.1（国調）	4,582	11.4	▲ 7.6	13.1	62.8	24.1	1,960	人口	127
H22.10.1（国調）	4,168	10.4	▲ 9.0	12.1	60.4	27.5	1,868		
H27.10.1（国調）	3,881	9.7	▲ 6.9	10.7	57.2	32.1	1,845	65歳以上	120
R2. 1. 1（住基）	3,535	（うち外国住民 84 人）		9.4	54.3	36.3	1,904		

(2) 職員数等

普通会計	90 人
一般行政	74 人
教　育	16 人
消　防	0 人
公営企業等	46 人
うち病院	38 人
計	136 人

(3) 産業構造

産業区分	就業人口（人）	構成比（%）
１次	390	18.8
２次	512	24.7
３次	1,153	55.6
計（分類不能含む）	2,075	100.0

(4) 基幹産業の状況等

農業	H30農業生産額(道内シェア) 47.6 億円 (0.38%)	H27経営体数 63	主な農産物 ： その他作物
漁業	H30漁業生産額(道内シェア) 35.8 億円 (1.31%)	H30経営体数 32	主な水産物 ： ほたて貝、さけ、みずだこ、毛がに、なまこ
工業	R1製造品出荷額等(道内シェア) 90.6 億円 (0.14%)	R1事業所数 14	主な製造品 ： 食料品、窯業・土石製品
商業	H26商品販売額(道内シェア) 103.9 億円 (0.06%)	H26事業所数 46	主な特産品 ： 水産加工品、乳製品、菓子類、工芸・クラフト品
観光	H30観光客入込数(道内シェア) 13.4 万人 (0.09%)	主な観光資源 ： ウソタンナイ砂金採掘公園、クッチャロ湖	

(5) 歳入・歳出の状況

（百万円／%）

区　分	H30 決算額	構成比	H29 決算額	構成比	H28 決算額	構成比
歳入合計	5,313	100.0	4,964	100.0	5,097	100.0
地方税	528	9.9	474	9.6	466	9.2
地方交付税	2,313	43.5	2,443	49.2	2,637	51.7
普通交付税	2,088		2,216		2,406	
特別交付税	225		226		231	
寄附金	11	0.2	53	1.1	41	0.8
ふるさと納税	9		16		34	
地方債	986	18.6	487	9.8	592	11.6
その他	1,474	27.8	1,508	30.4	1,361	26.7
歳出合計	5,120	100.0	4,677	100.0	4,837	100.0
人件費	692	13.5	701	15.0	699	14.5
職員給与	452		460		460	
物件費	503	9.8	603	12.9	564	11.7
扶助費	168	3.3	187	4.0	190	3.9
公債費	492	9.6	569	12.2	577	11.9
普通建設事業	1,533	29.9	792	16.9	752	15.5
その他	1,731	33.8	1,825	39.0	2,055	42.5

(6) 財政指標等

（百万円／%）

項　目	H30 指標値	全道順位	H29 指標値	全道順位
標準財政規模	2,834	116	2,960	114
財政力指数	0.187	119	0.176	125
実質収支	193	57	257	42
単年度収支	▲ 64	152	21	41
経常収支比率	79.0	160	81.9	136
実質赤字比率	－	－	－	－
連結実質赤字比率	－	－	－	－
実質公債費比率	9.4	76	10.1	61
将来負担比率	3.3	110	3.2	108
基金残高合計	2,774	97	2,816	98
財政調整基金	1,357	48	1,248	63
減債基金	311	95	311	101
その他特定目的基金	1,106	112	1,256	103
地方債現在高	5,450	118	4,922	129
債務負担行為現在高	97	125	128	110
ラスパイレス指数	95.6	149	96.6	110

(7) 税収

（百万円／%）

区　分	H30 収入済額	徴収率	H29 収入済額	徴収率
市町村民税	315	94.8	255	94.4
個人	271	94.1	212	93.4
法人	44	99.6	43	100.0
固定資産税	161	93.4	166	93.8
土地	17	93.2	17	94.4
家屋	88	93.2	92	92.9
償却	52	93.2	53	94.6
合計	528	94.8	474	94.6

(8) 教育、医療、福祉

教育	幼稚園	－ ヶ所
	こども園	1 ヶ所
	小学校	2 ヶ所
	中学校	1 ヶ所
	高等学校	1 ヶ所
医療	病院	1 ヶ所
	診療所	－ ヶ所
	歯科	－ ヶ所
福祉	保育所	－ ヶ所
	養護老人ホーム	－ ヶ所
	特養老人ホーム	－ ヶ所
	軽費老人ホーム	－ ヶ所
	生活保護率（被保護人員/人口）	1.72 %

(9) 公共施設等

公民館		－ 施設
図書館		1 施設
体育館		2 施設
公営住宅		399 戸
公園	数	4 ヶ所
	面積	222 ㎢
道路	実延長	263 ㎞
	面積	3,856 ㎢
上水道	料金	1,890 円
	普及率	99.6 %
下水道	料金	3,340 円
	普及率	88.2 %
ごみ処理人口		3,565 人
し尿処理人口		245 人

なかとんべつちょう
中頓別町

団体コード： 015130
市町村類型： Ⅰ－０

所 在 地 〒 098-5595　枝幸郡中頓別町字中頓別172番地6
T　E　L 01634-6-1111
F　A　X 01634-6-1155
U　R　L http://www.town.nakatombetsu.hokkaido.jp/
E-mail　info@town.nakatombetsu.lg.jp

町長	副町長	議会議員
こばやし なるよし 小林 生吉 60 歳　2 期目 任期満了日： 5.4.30	えんどう よしかず 遠藤 義一　1 期目 任期満了日： 3.3.31 期目 任期満了日： 期目 任期満了日：	議　長：むらやま よしあき 村山 義明 副議長：ほそや ひさお 細谷 久雄 議員定数 8 人　任期満了日 5. 4.30

町名の由来	沿　革
中頓別町が頓別川の中流に位置することから名付けられたもの。	明11　枝幸村、礼文村、歌登村、頓別村設置。 明24　枝幸村・礼文村・歌登村・頓別村戸長役場設置。 明42　枝幸村、礼文村、歌登村、頓別村が合併し二級町村制施行、枝幸村とする。 大５．４．１　枝幸村より分村、二級町村制施行、頓別村とする。 大10．４．１　頓別村より分村、二級町村制施行、中頓別村とする。 昭24．11．１　町制施行。

姉妹・友好等都市提携

大崎上島町(広島県)

地域指定状況

低工	過疎	辺地	公園	離島	特豪	山村	農振	半島	特定
	○				○	○	○		○

行政区画面積　398.51 ㎢　（道内　88　位）

(1) 人口

区　分	人口（人）	人口密度（人/㎢）	増減率（%）	人口割合（%） 15歳未満	15～64歳	65歳以上	世帯数（世帯）	道内順位 H27.10(国調)	
H17.10.1（国調）	2,289	5.7	▲ 9.1	11.4	59.5	29.1	927	人口	171
H22.10.1（国調）	1,974	5.0	▲ 13.8	10.5	53.5	36.0	817		
H27.10.1（国調）	1,757	4.4	▲ 11.0	9.0	52.3	38.7	775	65歳以上	40
R2. 1. 1（住基）	1,679	（うち外国住民 4 人）		9.2	51.2	39.6	883		

(2) 職員数等

普通会計	54 人
一般行政	49 人
教　育	5 人
消　防	0 人
公営企業等	32 人
うち病院	28 人
計	86 人

(3) 産業構造

産業区分	就業人口（人）	構成比（%）
１次	152	17.1
２次	113	12.7
３次	582	65.4
計（分類不能含む）	890	100.0

(4) 基幹産業の状況等

農業	H30農業生産額(道内シェア) 21.8 億円 (0.17%)	H27経営体数 48	主な農産物 ： その他作物、野菜
漁業	H30漁業生産額(道内シェア) － 億円 (0.00%)	H30経営体数 －	主な水産物 ： －
工業	R1製造品出荷額等(道内シェア) 0.0 億円 (0.00%)	R1事業所数 3	主な製造品 ：
商業	H26商品販売額(道内シェア) 16.5 億円 (0.01%)	H26事業所数 22	主な特産品 ： 畜産加工品、菓子類、めん類、工芸・クラフト品
観光	H30観光客入込数(道内シェア) 5.4 万人 (0.04%)	主な観光資源 ： 中頓別鍾乳洞と山村	

(5) 歳入・歳出の状況

（百万円／%）

区　分	H30 決算額	構成比	H29 決算額	構成比	H28 決算額	構成比
歳入合計	4,623	100.0	3,479	100.0	3,966	100.0
地方税	159	3.4	157	4.5	158	4.0
地方交付税	2,273	49.2	1,863	53.6	2,190	55.2
普通交付税	1,995		1,642		2,003	
特別交付税	279		221		187	
寄附金	2	0.1	2	0.1	1	0.0
ふるさと納税	1		2		1	
地方債	784	17.0	527	15.1	651	16.4
その他	1,406	30.4	930	26.7	966	24.4
歳出合計	4,433	100.0	3,363	100.0	3,813	100.0
人件費	478	10.8	456	13.6	471	12.4
職員給与	297		283		287	
物件費	476	10.8	448	13.3	501	13.1
扶助費	262	5.9	245	7.3	262	6.9
公債費	386	8.7	422	12.6	472	12.4
普通建設事業	1,310	29.6	632	18.8	632	16.6
その他	1,521	34.3	1,160	34.5	1,474	38.7

(6) 財政指標等

（百万円／%）

項　目	H30 指標値	全道順位	H29 指標値	全道順位
標準財政規模	2,329	149	2,318	151
財政力指数	0.142	154	0.138	154
実質収支	191	60	114	102
単年度収支	76	18	▲ 36	134
経常収支比率	52.0	178	61.9	178
実質赤字比率	－	－	－	－
連結実質赤字比率	－	－	－	－
実質公債費比率	▲ 0.8	177	0.3	177
将来負担比率	－	－	－	－
基金残高合計	4,273	51	4,164	52
財政調整基金	878	81	878	91
減債基金	667	50	667	48
その他特定目的基金	2,727	39	2,619	39
地方債現在高	4,345	144	3,924	153
債務負担行為現在高	4	169	171	103
ラスパイレス指数	97.5	76	98.6	38

(7) 税収

（百万円／%）

区　分	H30 収入済額	徴収率	H29 収入済額	徴収率
市町村民税	80	98.9	76	98.7
個人	74	98.8	68	98.6
法人	6	100.0	7	100.0
固定資産税	60	95.8	61	95.3
土地	7	71.5	7	70.0
家屋	27	100.0	27	100.0
償却	22	100.0	23	100.0
合計	159	97.8	157	98.1

(8) 教育、医療、福祉

教育	幼稚園	－ ヶ所
	こども園	1 ヶ所
	小学校	1 ヶ所
	中学校	1 ヶ所
	高等学校	－ ヶ所
医療	病院	1 ヶ所
	診療所	－ ヶ所
	歯科	1 ヶ所
福祉	保育所	－ ヶ所
	養護老人ホーム	－ ヶ所
	特養老人ホーム	－ ヶ所
	軽費老人ホーム	－ ヶ所
	生活保護率（被保護人員/人口）	1.05 %

(9) 公共施設等

公民館		－ 施設
図書館		－ 施設
体育館		1 施設
公営住宅		251 戸
公園	数	2 ヶ所
	面積	19 ㎢
道路	実延長	201 km
	面積	2,910 ㎢
上水道	料金	2,150 円
	普及率	99.7 %
下水道	料金	4,500 円
	普及率	83.3 %
ごみ処理人口		1,696 人
し尿処理人口		225 人

えさしちょう
枝幸町

団体コード： 015148
市町村類型： Ⅱ－０

所 在 地 〒 098-5892　枝幸郡枝幸町本町916番地
T　E　L 0163-62-1234
F　A　X 0163-62-3353
U　R　L http://www.esashi.jp/
E-mail　info@town.esashi.hokkaido.jp

町長	副町長	議会議員	
むらかみ もりつぐ 村上 守継 74 歳　2 期目 任期満了日： 4.4.15	いまい やすお 今井 靖雄　1 期目 任期満了日： 4.4.30 期目 任期満了日： 期目 任期満了日：	議　長	おばら ひとし 小原 仁
		副議長	あきかわ よしお 秋川 祥雄
		議員定数 12 人	任期満了日 4. 4.15

町名の由来

アイヌ語の「エサシ」(コンブ)、「エシヤシ」(海岸へ突出した崎)に由来したもの。

姉妹・友好等都市提携

うきは市(福岡県)、平戸市(長崎県)

地域指定状況

低工	過疎	辺地	公園	離島	特豪	山村	農振	半島	特定
	○	○	道立		○	○	○		○

行政区画面積　1,115.93 ㎢　（道内　9　位）

沿　革

明11　枝幸村、礼文村、歌登村、頓別村設置。
明24．9．1　枝幸村・礼文村・歌登村・頓別村戸長役場設置。
明42．4．1　枝幸村、礼文村、歌登村、頓別村が合併し二級町村制施行、枝幸村とする。
大5．4．1　頓別村を分村。
大12．4．1　一級町村制施行。
昭14．9．1　歌登村を分村。歌登村に一級町村制施行。
昭22．10．1　町制施行、枝幸町とする。
昭37．1．1　町制施行、歌登町とする。
平18．3．20　枝幸町、歌登町を廃し、枝幸町を設置。

(1) 人口

区　分	人口（人）	人口密度（人/㎢）	増減率（%）	人口割合（%） 15歳未満	15～64歳	65歳以上	世帯数（世帯）	道内順位 H27.10(国調)	
H17.10.1（国調）	9,815	8.8	▲ 6.6	14.0	60.9	25.1	4,021	人口	66
H22.10.1（国調）	9,125	8.2	▲ 7.0	12.9	58.9	28.2	3,952		
H27.10.1（国調）	8,437	7.6	▲ 7.5	11.7	56.1	32.2	3,772	65歳以上	118
R2. 1. 1（住基）	8,027	（うち外国住民　134　人）		10.4	54.6	34.9	3,965		

(2) 職員数等

普通会計	169 人
一般行政	145 人
教　育	24 人
消　防	0 人
公営企業等	98 人
うち病院	84 人
計	267 人

(3) 産業構造

産業区分	就業人口（人）	構成比（%）
１次	1,141	25.0
２次	1,162	25.5
３次	2,255	49.4
計（分類不能含む）	4,565	100.0

(4) 基幹産業の状況等

農業	H30農業生産額(道内シェア) 73.6　億円　(0.59%)	H27経営体数 143	主な農産物　：野菜
漁業	H30漁業生産額(道内シェア) 112.3　億円　(4.11%)	H30経営体数 317	主な水産物　：ほたて貝、すけとうだら、さけ、その他の魚類、みずだこ
工業	R1製造品出荷額等(道内シェア) 202.9　億円　(0.32%)	R1事業所数 21	主な製造品　：食料品
商業	H26商品販売額(道内シェア) 146.0　億円　(0.09%)	H26事業所数 81	主な特産品　：水産加工品、農産加工品
観光	H30観光客入込数(道内シェア) 22.6　万人　(0.16%)	主な観光資源　：オホーツク枝幸の流氷	

(5) 歳入・歳出の状況

（百万円／%）

区　分	H30 決算額	構成比	H29 決算額	構成比	H28 決算額	構成比
歳入合計	10,730	100.0	12,352	100.0	11,296	100.0
地方税	1,089	10.2	1,198	9.7	1,072	9.5
地方交付税	5,656	52.7	5,930	48.0	6,245	55.3
普通交付税	4,965		5,233		5,555	
特別交付税	691		696		690	
寄附金	496	4.6	425	3.4	523	4.6
ふるさと納税	347		303		385	
地方債	960	9.0	1,091	8.8	997	8.8
その他	2,530	23.6	3,709	30.0	2,460	21.8
歳出合計	10,687	100.0	12,299	100.0	11,196	100.0
人件費	1,382	12.9	1,393	11.3	1,448	12.9
職員給与	933		940		976	
物件費	1,372	12.8	1,373	11.2	1,383	12.4
扶助費	422	4.0	450	3.7	453	4.1
公債費	1,681	15.7	1,762	14.3	1,933	17.3
普通建設事業	1,595	14.9	2,929	23.8	1,445	12.9
その他	4,235	39.6	4,393	35.7	4,534	40.5

(6) 財政指標等

（百万円／%）

項　目	H30 指標値	全道順位	H29 指標値	全道順位
標準財政規模	6,770	39	6,921	39
財政力指数	0.190	116	0.183	117
実質収支	44	158	53	152
単年度収支	▲ 9	103	▲ 17	118
経常収支比率	80.8	150	79.3	153
実質赤字比率	－	－	－	－
連結実質赤字比率	－	－	－	－
実質公債費比率	8.2	106	8.9	89
将来負担比率	－	－	－	－
基金残高合計	5,972	24	5,970	21
財政調整基金	1,681	33	1,546	41
減債基金	1,148	20	1,148	22
その他特定目的基金	3,143	32	3,276	26
地方債現在高	11,204	50	11,846	46
債務負担行為現在高	13	161	17	162
ラスパイレス指数	95.7	148	95.1	157

(7) 税収

（百万円／%）

区　分	H30 収入済額	徴収率	H29 収入済額	徴収率
市町村民税	600	97.2	697	97.3
個人	544	97.1	643	97.3
法人	56	98.9	54	100.0
固定資産税	352	94.9	359	94.2
土地	61	94.8	64	94.1
家屋	183	94.8	189	94.0
償却	95	94.8	95	94.1
合計	1,089	96.8	1,198	96.7

(8) 教育、医療、福祉

教育	幼稚園	－ ヶ所
	こども園	－ ヶ所
	小学校	9 ヶ所
	中学校	3 ヶ所
	高等学校	1 ヶ所
医療	病院	1 ヶ所
	診療所	1 ヶ所
	歯科	－ ヶ所
福祉	保育所	3 ヶ所
	養護老人ホーム	－ ヶ所
	特養老人ホーム	－ ヶ所
	軽費老人ホーム	－ ヶ所
	生活保護率（被保護人員/人口）	1.00 %

(9) 公共施設等

公民館		－ 施設
図書館		1 施設
体育館		4 施設
公営住宅		722 戸
公園	数	26 ヶ所
	面積	437 ㎢
道路	実延長	684 ㎞
	面積	9,002 ㎢
上水道	料金	2,160 円
	普及率	99.3 %
下水道	料金	2,808 円
	普及率	100.0 %
ごみ処理人口		8,052 人
し尿処理人口		1,204 人

とよとみちょう
豊富町

団体コード： 015164
市町村類型： Ⅰ－０

所 在 地 〒 098-4110　天塩郡豊富町大通6丁目
T　E　L 0162-82-1001
F　A　X 0162-82-2806
U　R　L http://www.town.toyotomi.hokkaido.jp/
E-mail　soumuka@town.toyotomi.hokkaido.jp

町長	副町長		議会議員	
かわた せいいち 河田 誠一 62 歳　1 期目 任期満了日： 5.4.30	こいずみ こういち 小泉 幸一　1 期目 任期満了日： 3.6.30		議　長	ちば ひさし 千葉 久
	(R1.5.8から欠員)　期目 任期満了日：		副議長	おおしま のりあき 大島 憲昭
	期目 任期満了日：		議員定数 10 人	任期満了日 5. 4.30

町名の由来

アイヌ語の「エベコロベツ」(何でも豊富にある)を意訳したもの。

姉妹・友好等都市提携

－

地域指定状況

低工	過疎	辺地	公園	離島	特豪	山村	農振	半島	特定
	○		国立		○	○	○		

行政区画面積　520.69 ㎢　(道内　63　位)

沿　革

明11	沙流村、幌延村、天塩村、遠別村設置。
明15	天塩・中川・上川郡戸長役場設置。
明36．6．1	天塩村外２村戸長役場設置。
明42．4	分立して幌延外１村戸長役場設置。
大８．4．1	幌延村、沙流村が合併し二級町村制施行、幌延村とする。
昭15．9．1	幌延村より分村、二級町村制施行、豊富村とする。
昭34．1．1	町制施行。

(1) 人口

区　分	人口(人)	人口密度(人/㎢)	増減率(%)	人口割合(%) 15歳未満	15～64歳	65歳以上	世帯数(世帯)	道内順位 H27.10(国調)	
H17.10.1（国調）	4,850	9.3	▲ 7.1	13.3	62.0	24.6	1,937	人口	121
H22.10.1（国調）	4,378	8.4	▲ 9.7	12.1	60.7	27.2	1,854		
H27.10.1（国調）	4,054	7.8	▲ 7.4	11.8	58.0	30.2	1,782	65歳以上	140
R2. 1. 1（住基）	3,891	(うち外国住民　38　人)		10.7	54.6	34.7	1,969		

(2) 職員数等

普通会計	88 人
一般行政	79 人
教　育	9 人
消　防	0 人
公営企業等	32 人
うち病院	24 人
計	120 人

(3) 産業構造

産業区分	就業人口(人)	構成比(%)
１次	552	25.2
２次	322	14.7
３次	1,304	59.6
計(分類不能含む)	2,188	100.0

(4) 基幹産業の状況等

農業	H30農業生産額(道内シェア) 96.7　億円　(0.77%)	H27経営体数 168	主な農産物　：その他作物、野菜
漁業	H30漁業生産額(道内シェア) 1.5　億円　(0.05%)	H30経営体数 9	主な水産物　：さけ、その他の魚類、みずだこ、ほっき貝（うばがい）、ひらめ
工業	R1製造品出荷額等(道内シェア) 77.2　億円　(0.12%)	R1事業所数 5	主な製造品　：
商業	H26商品販売額(道内シェア) 178.2　億円　(0.11%)	H26事業所数 59	主な特産品　：乳製品、菓子類、畜産加工品、農産加工品、工芸・クラフト品
観光	H30観光客入込数(道内シェア) 27.0　万人　(0.19%)	主な観光資源　：サロベツ原野、豊富温泉	

(5) 歳入・歳出の状況

(百万円／%)

区　分	H30 決算額	構成比	H29 決算額	構成比	H28 決算額	構成比
歳入合計	6,057	100.0	6,484	100.0	7,819	100.0
地方税	507	8.4	510	7.9	479	6.1
地方交付税	2,758	45.5	2,904	44.8	3,065	39.2
普通交付税	2,427		2,571		2,732	
特別交付税	332		333		333	
寄附金	419	6.9	313	4.8	274	3.5
ふるさと納税	292		302		268	
地方債	432	7.1	367	5.7	624	8.0
その他	1,940	32.0	2,390	36.9	3,377	43.2
歳出合計	5,459	100.0	5,898	100.0	6,979	100.0
人件費	663	12.2	647	11.0	650	9.3
職員給与	415		404		403	
物件費	742	13.6	732	12.4	737	10.6
扶助費	233	4.3	235	4.0	237	3.4
公債費	839	15.4	902	15.3	886	12.7
普通建設事業	573	10.5	849	14.4	1,830	26.2
その他	2,408	44.1	2,533	43.0	2,638	37.8

(6) 財政指標等

(百万円／%)

項　目	H30 指標値	全道順位	H29 指標値	全道順位
標準財政規模	3,253	100	3,381	95
財政力指数	0.176	131	0.167	131
実質収支	593	13	583	10
単年度収支	12	61	▲ 146	166
経常収支比率	72.2	176	82.8	124
実質赤字比率	－	－	－	－
連結実質赤字比率	－	－	－	－
実質公債費比率	14.6	9	13.5	16
将来負担比率	－	－	12.4	94
基金残高合計	2,749	99	2,470	111
財政調整基金	520	143	522	146
減債基金	237	109	237	113
その他特定目的基金	1,992	67	1,711	76
地方債現在高	6,279	105	6,623	99
債務負担行為現在高	379	79	413	70
ラスパイレス指数	97.3	86	96.1	134

(7) 税収

(百万円／%)

区　分	H30 収入済額	徴収率	H29 収入済額	徴収率
市町村民税	232	91.9	241	92.7
個人	190	90.4	204	91.9
法人	42	99.1	37	100.0
固定資産税	214	85.6	211	86.5
土地	33	79.9	34	81.0
家屋	107	90.7	105	92.1
償却	71	80.9	69	80.2
合計	507	89.9	510	90.7

(8) 教育、医療、福祉

教育	幼稚園	－ ヶ所
	こども園	－ ヶ所
	小学校	2 ヶ所
	中学校	2 ヶ所
	高等学校	1 ヶ所
医療	病院	－ ヶ所
	診療所	2 ヶ所
	歯科	－ ヶ所
福祉	保育所	1 ヶ所
	養護老人ホーム	－ ヶ所
	特養老人ホーム	－ ヶ所
	軽費老人ホーム	－ ヶ所
	生活保護率(被保護人員/人口)	0.95 %

(9) 公共施設等

公民館		－ 施設
図書館		－ 施設
体育館		2 施設
公営住宅		392 戸
公園	数	－ ヶ所
	面積	－ ㎢
道路	実延長	352 km
	面積	2,316 ㎢
上水道	料金	1,620 円
	普及率	100.0 %
下水道	料金	3,020 円
	普及率	74.5 %
ごみ処理人口		3,942 人
し尿処理人口		681 人

れぶんちょう
礼文町

団体コード： 015172
市町村類型： Ⅰ－０

所 在 地 〒 097-1201 礼文郡礼文町大字香深村字トンナイ558番地5
T E L 0163-86-1001
F A X 0163-86-1007
U R L http://www.town.rebun.hokkaido.jp/
E-mail soumu@town.rebun.hokkaido.jp



町長	副町長	議会議員	
おの とおる 小野 徹 70 歳　4 期目 任期満了日： 3.7.2	たけだ さとし 武田 敏　1 期目 任期満了日： 3.8.11 期目 任期満了日： 期目 任期満了日：	議 長	やなぎや まさたけ 柳谷 正武
		副議長	にた じゅんいち 二田 順一
		議員定数 9 人	任期満了日 3. 8. 5

町名の由来

アイヌ語の「レプンシリ」に由来したもの。

姉妹・友好等都市提携

与那国町（沖縄県）

地域指定状況

低工	過疎	辺地	公園	離島	特豪	山村	農振	半島	特定
	○	○	国立	○			○		○

行政区画面積　81.64 ㎢　（道内　168　位）

沿　革

明11　神崎村、船泊村、香深村、尺忍村設置。
明13. 2. 9　礼文郡各村戸長役場設置。
明25. 10. 15　香深村・尺忍村戸長役場設置。
　船泊村・神崎村戸長役場設置。
明35. 4. 1　香深村、尺忍村が合併して二級町村制施行、香深村とする。
〃　船泊村、神崎村が合併して二級町村制施行、船泊村とする。
昭31. 9. 20　香深村、船泊村が合併して、礼文村設置。
昭34. 9. 1　町制施行。

(1) 人口

区　分	人口（人）	人口密度（人/㎢）	増減率（%）	人口割合（%） 15歳未満	15～64歳	65歳以上	世帯数（世帯）	道内順位 H27.10(国調)	
H17.10.1（国調）	3,410	41.9	▲ 11.6	11.3	58.6	30.1	1,481	人口	152
H22.10.1（国調）	3,078	37.8	▲ 9.7	10.3	59.0	30.7	1,445		
H27.10.1（国調）	2,773	34.0	▲ 9.9	9.7	56.3	34.0	1,353	65歳以上	100
R2. 1. 1（住基）	2,477	（うち外国住民　24　人）		10.9	52.5	36.6	1,272		

(2) 職員数等

普通会計	72 人
一般行政	55 人
教　育	17 人
消　防	0 人
公営企業等	35 人
うち病院	24 人
計	107 人

(3) 産業構造

産業区分	就業人口（人）	構成比（%）
１次	652	36.3
２次	225	12.5
３次	919	51.1
計（分類不能含む）	1,798	100.0

(4) 基幹産業の状況等

農業	H30農業生産額(道内シェア)　－　億円　(0.00%)	H27経営体数　－	主な農産物　：　－
漁業	H30漁業生産額(道内シェア)　36.6　億円　(1.34%)	H30経営体数　329	主な水産物　：　ほっけ、たら、その他の魚類、みずだこ、さけ
工業	R1製造品出荷額等(道内シェア)　21.9　億円　(0.03%)	R1事業所数　5	主な製造品　：
商業	H26商品販売額(道内シェア)　40.0　億円　(0.02%)	H26事業所数　39	主な特産品　：　水産加工品
観光	H30観光客入込数(道内シェア)　11.3　万人　(0.08%)	主な観光資源　：	レブンアツモリソウ群生地、礼文島桃岩附近一帯の野生植物、礼文島温泉

(5) 歳入・歳出の状況

（百万円／%）

区　分	H30 決算額	構成比	H29 決算額	構成比	H28 決算額	構成比
歳入合計	5,532	100.0	5,298	100.0	5,051	100.0
地方税	314	5.7	346	6.5	334	6.6
地方交付税	2,324	42.0	2,302	43.5	2,277	45.1
普通交付税	1,976		1,963		1,947	
特別交付税	348		339		329	
寄附金	211	3.8	268	5.1	265	5.3
ふるさと納税	210		267		260	
地方債	1,239	22.4	906	17.1	907	18.0
その他	1,443	26.1	1,477	27.9	1,268	25.1
歳出合計	5,445	100.0	5,211	100.0	4,964	100.0
人件費	564	10.4	565	10.9	559	11.3
職員給与	365		365		364	
物件費	932	17.1	732	14.0	743	15.0
扶助費	112	2.1	121	2.3	121	2.4
公債費	693	12.7	703	13.5	684	13.8
普通建設事業	1,471	27.0	1,356	26.0	1,284	25.9
その他	1,672	30.7	1,734	33.3	1,573	31.7

(6) 財政指標等

（百万円／%）

項　目	H30 指標値	全道順位	H29 指標値	全道順位
標準財政規模	2,466	141	2,434	145
財政力指数	0.134	159	0.133	158
実質収支	87	118	83	133
単年度収支	4	75	11	50
経常収支比率	73.2	172	73.0	171
実質赤字比率	－	－	－	－
連結実質赤字比率	－	－	－	－
実質公債費比率	11.2	42	9.7	68
将来負担比率	－	－	－	－
基金残高合計	2,784	96	2,825	97
財政調整基金	663	115	542	142
減債基金	587	57	636	51
その他特定目的基金	1,535	86	1,647	78
地方債現在高	6,875	96	6,298	105
債務負担行為現在高	116	119	147	105
ラスパイレス指数	95.1	162	94.3	167

(7) 税収

（百万円／%）

区　分	H30 収入済額	徴収率	H29 収入済額	徴収率
市町村民税	179	95.3	206	96.7
個人	167	95.0	190	96.4
法人	13	100.0	16	100.0
固定資産税	87	95.6	90	95.7
土地	4	86.3	4	80.0
家屋	56	94.5	58	95.1
償却	26	99.7	27	100.0
合計	314	96.1	346	96.9

(8) 教育、医療、福祉

教育	幼稚園	－ ヶ所
	こども園	－ ヶ所
	小学校	3 ヶ所
	中学校	2 ヶ所
	高等学校	1 ヶ所
医療	病院	－ ヶ所
	診療所	1 ヶ所
	歯科	2 ヶ所
福祉	保育所	2 ヶ所
	養護老人ホーム	－ ヶ所
	特養老人ホーム	－ ヶ所
	軽費老人ホーム	－ ヶ所
	生活保護率（被保護人員/人口）	1.19 %

(9) 公共施設等

公民館		－ 施設
図書館		－ 施設
体育館		1 施設
公営住宅		160 戸
公園	数	2 ヶ所
	面積	67 ㎢
道路	実延長	93 ㎞
	面積	761 ㎢
上水道	料金	2,960 円
	普及率	99.5 %
下水道	料金	3,550 円
	普及率	62.8 %
ごみ処理人口		2,478 人
し尿処理人口		674 人

りしりちょう
利尻町

団体コード： 015181
市町村類型： Ⅰ－０

所 在 地 〒 097-0401　利尻郡利尻町沓形字緑町14番地1
T　E　L 0163-84-2345
F　A　X 0163-84-3553
U　R　L http://www.town.rishiri.hokkaido.jp/
E-mail　soumu@town.rishiri.hokkaido.jp

町長	副町長	議会議員
ほの　よういち 保野 洋一 72 歳　　2 期目 任期満了日： 3.5.25	ささき ひでお　1 期目 佐々木 日出雄　任期満了日： 3.5.28 期目 任期満了日： 期目 任期満了日：	議　長：くら あきなみ 蔵 昭南 副議長：まつむら えいえつ 松村 栄悦 議員定数 8 人　任期満了日 4.10. 7

町名の由来

アイヌ語の「リイ･シリ」(高い･島)に由来したもの。

姉妹・友好等都市提携

－

地域指定状況

低工	過疎	辺地	公園	離島	特豪	山村	農振	半島	特定
	○	○	国立	○			○		

行政区画面積　76.51　（道内 173 位）

沿　革

明11　利尻郡に６村が設置。
明25　沓形村は鴛泊村戸長役場、仙法志村は鬼脇村戸長役場に属する。
明32．７．１　沓形村戸長役場設置。
明33．７．１　仙法志村戸長役場設置。
明35．４．１　二級町村制施行、沓形村とする。
〃　二級町村制施行、仙法志村とする。
大13．４　一級町村制施行（沓形村）。
昭24．11．１　町制施行（沓形村）。
昭31．９．15　沓形町、仙法志村が合併し、利尻町設置。

(1) 人口

区　分	人口（人）	人口密度（人/㎢）	増減率（%）	人口割合（%） 15歳未満	15～64歳	65歳以上	世帯数（世帯）	道内順位 H27.10(国調)	
H17.10.1（国調）	2,951	38.6	▲ 13.6	10.2	56.1	33.7	1,327	人口	162
H22.10.1（国調）	2,590	33.9	▲ 12.2	9.3	56.6	34.1	1,313		
H27.10.1（国調）	2,303	30.1	▲ 11.1	9.4	52.6	38.0	1,154	65歳以上	47
R2. 1. 1（住基）	2,001	（うち外国住民 1 人）		9.5	49.5	41.0	1,057		

(2) 職員数等

普通会計	61 人
一般行政	52 人
教　育	9 人
消　防	0 人
公営企業等	28 人
うち病院	0 人
計	89 人

(3) 産業構造

産業区分	就業人口（人）	構成比（%）
１次	437	31.1
２次	179	12.7
３次	791	56.2
計（分類不能含む）	1,407	100.0

(4) 基幹産業の状況等

農業	H30農業生産額(道内シェア) － 億円 (0.00%)	H27経営体数 －	主な農産物 ： －
漁業	H30漁業生産額(道内シェア) 19.3 億円 (0.71%)	H30経営体数 208	主な水産物 ： ほっけ、こんぶ、いかなご、みずだこ、なまこ
工業	R1製造品出荷額等(道内シェア) 9.6 億円 (0.02%)	R1事業所数 3	主な製造品 ：
商業	H26商品販売額(道内シェア) 48.8 億円 (0.03%)	H26事業所数 52	主な特産品 ： 水産加工品
観光	H30観光客入込数(道内シェア) 13.7 万人 (0.09%)	主な観光資源 ： 利尻富士、利尻島の旧商家、利尻ふれあい温泉	

(5) 歳入・歳出の状況

（百万円／%）

区　分	H30 決算額	構成比	H29 決算額	構成比	H28 決算額	構成比
歳入合計	3,852	100.0	3,585	100.0	4,761	100.0
地方税	232	6.0	221	6.2	217	4.6
地方交付税	2,071	53.8	2,046	57.1	2,088	43.9
普通交付税	1,739		1,748		1,791	
特別交付税	332		298		296	
寄附金	158	4.1	128	3.6	101	2.1
ふるさと納税	147		124		93	
地方債	587	15.3	459	12.8	1,115	23.4
その他	804	20.9	732	20.4	1,239	26.0
歳出合計	3,769	100.0	3,504	100.0	4,668	100.0
人件費	485	12.9	484	13.8	474	10.1
職員給与	307		305		300	
物件費	870	23.1	607	17.3	585	12.5
扶助費	101	2.7	106	3.0	112	2.4
公債費	463	12.3	451	12.9	510	10.9
普通建設事業	408	10.8	443	12.7	1,668	35.7
その他	1,441	38.3	1,412	40.3	1,320	28.3

(6) 財政指標等

（百万円／%）

項　目	H30 指標値	全道順位	H29 指標値	全道順位
標準財政規模	2,094	156	2,102	157
財政力指数	0.113	170	0.111	169
実質収支	83	126	82	134
単年度収支	1	81	▲ 7	95
経常収支比率	73.7	171	71.1	173
実質赤字比率	－	－	－	－
連結実質赤字比率	－	－	－	－
実質公債費比率	8.9	94	9.4	77
将来負担比率	97.4	12	94.3	20
基金残高合計	429	179	424	179
財政調整基金	86	179	131	177
減債基金	40	152	52	149
その他特定目的基金	303	167	241	172
地方債現在高	4,946	130	4,799	133
債務負担行為現在高	0	175	2	172
ラスパイレス指数	94.1	174	92.5	175

(7) 税収

（百万円／%）

区　分	H30 収入済額	徴収率	H29 収入済額	徴収率
市町村民税	140	92.1	126	90.0
個人	127	91.5	112	89.6
法人	13	98.9	14	100.0
固定資産税	56	90.2	59	90.8
土地	2	90.0	2	66.7
家屋	32	90.0	34	91.9
償却	20	90.0	22	91.7
合計	232	92.7	221	91.7

(8) 教育、医療、福祉

教育	幼稚園	－ ヶ所
	こども園	－ ヶ所
	小学校	2 ヶ所
	中学校	1 ヶ所
	高等学校	1 ヶ所
医療	病院	1 ヶ所
	診療所	3 ヶ所
	歯科	－ ヶ所
福祉	保育所	2 ヶ所
	養護老人ホーム	－ ヶ所
	特養老人ホーム	1 ヶ所
	軽費老人ホーム	－ ヶ所
	生活保護率（被保護人員/人口）	0.81 %

(9) 公共施設等

公民館		1 施設
図書館		－ 施設
体育館		2 施設
公営住宅		140 戸
公園	数	1 ヶ所
	面積	91 ㎢
道路	実延長	92 km
	面積	758 ㎢
上水道	料金	1,972 円
	普及率	99.5 %
下水道	料金	3,306 円
	普及率	100.0 %
ごみ処理人口		2,005 人
し尿処理人口		178 人

りしりふじちょう
利尻富士町

団体コード： 015199
市町村類型： Ⅰ－０

所 在 地 〒 097-0101　利尻郡利尻富士町鴛泊字富士野6番地
T E L 0163-82-1111
F A X 0163-82-1253
U R L http://www.town.rishirifuji.hokkaido.jp/rishirifuji/
E-mail kikaku@town.rishirifuji.hokkaido.jp

町長	副町長	議会議員	
たむら しょうぞう 田村 祥三 66 歳　2 期目 任期満了日： 3.11.24	よしだ みきや 吉田 幹也　2 期目 任期満了日： 3.12.8	議　長	まえだ よしひさ 前田 芳久
	期目 任期満了日：	副議長	いいだ むつほ 飯田 睦穂
	期目 任期満了日：	議員定数 9 人	任期満了日 3.11. 5

町名の由来

アイヌ語の「リイシリ」(高い島)に由来したもの。

姉妹・友好等都市提携

－

地域指定状況

低工	過疎	辺地	公園	離島	特豪	山村	農振	半島	特定
	○	○	国立	○			○		

行政区画面積　105.61 ㎢　（道内　162　位）

沿　革

明11	利尻郡に６村設置。
明25. 11	鬼脇村外２村戸長役場設置。
〃	鴛泊外２村戸長役場設置。
明32	鬼脇村戸長役場から沓形村が分離。
明33	鴛泊村戸長役場から仙法志村が分離。
明35. 4. 1	鬼脇村、石崎村が合併し二級町村制施行、鬼脇村とする。
〃	鴛泊村、本泊村が合併し二級町村制施行、鴛泊村とする。
大12. 4. 1	一級町村制施行（鬼脇村、鴛泊村）。
昭31. 9. 30	鬼脇村、鴛泊村が合併し、東利尻村設置。
昭34. 9. 1	町制施行。
平２. 9. 30	利尻富士町と改称。

(1) 人口

区　分	人口（人）	人口密度（人/㎢）	増減率（%）	人口割合（%） 15歳未満	15～64歳	65歳以上	世帯数（世帯）	道内順位 H27.10(国調)	
H17.10.1（国調）	3,239	30.6	▲ 8.4	10.9	55.7	33.4	1,429	人口	151
H22.10.1（国調）	3,037	28.7	▲ 6.2	11.3	54.8	33.9	1,363		
H27.10.1（国調）	2,787	26.4	▲ 8.2	12.2	51.9	35.9	1,264	65歳以上	80
R2. 1. 1（住基）	2,432	（うち外国住民 13 人）		10.4	51.2	38.4	1,276		

(2) 職員数等

普通会計	69 人
一般行政	61 人
教　育	8 人
消　防	0 人
公営企業等	49 人
うち病院	5 人
計	118 人

(3) 産業構造

産業区分	就業人口（人）	構成比（%）
１次	460	28.4
２次	263	16.2
３次	889	54.9
計（分類不能含む）	1,619	100.0

(4) 基幹産業の状況等

農業	H30農業生産額(道内シェア) －　億円　(0.00%)	H27経営体数 －	主な農産物　：　－
漁業	H30漁業生産額(道内シェア) 20.5　億円　(0.75%)	H30経営体数 274	主な水産物　：　いかなご、ほっけ、みずだこ、こんぶ、なまこ
工業	R1製造品出荷額等(道内シェア) 22.3　億円　(0.04%)	R1事業所数 6	主な製造品　：　食料品
商業	H26商品販売額(道内シェア) 33.1　億円　(0.02%)	H26事業所数 48	主な特産品　：　飲料、水産加工品
観光	H30観光客入込数(道内シェア) 13.7　万人　(0.09%)	主な観光資源　：　利尻富士、利尻富士温泉	

(5) 歳入・歳出の状況

（百万円／%）

区　分	H30 決算額	構成比	H29 決算額	構成比	H28 決算額	構成比
歳入合計	5,190	100.0	6,512	100.0	5,059	100.0
地方税	278	5.4	269	4.1	275	5.4
地方交付税	2,267	43.7	2,325	35.7	2,386	47.2
普通交付税	1,952		2,019		2,081	
特別交付税	315		306		306	
寄附金	136	2.6	144	2.2	61	1.2
ふるさと納税	134		141		49	
地方債	1,236	23.8	1,334	20.5	838	16.6
その他	1,273	24.5	2,441	37.5	1,498	29.6
歳出合計	5,158	100.0	6,484	100.0	5,018	100.0
人件費	542	10.5	554	8.6	548	10.9
職員給与	317		327		326	
物件費	582	11.3	559	8.6	511	10.2
扶助費	117	2.3	136	2.1	139	2.8
公債費	755	14.6	799	12.3	832	16.6
普通建設事業	1,618	31.4	2,751	42.4	1,414	28.2
その他	1,544	29.9	1,684	26.0	1,575	31.4

(6) 財政指標等

（百万円／%）

項　目	H30 指標値	全道順位	H29 指標値	全道順位
標準財政規模	2,377	143	2,453	144
財政力指数	0.119	166	0.116	167
実質収支	29	167	28	171
単年度収支	1	82	▲ 3	85
経常収支比率	80.0	154	80.8	142
実質赤字比率	－	－	－	－
連結実質赤字比率	－	－	－	－
実質公債費比率	13.5	20	13.5	16
将来負担比率	47.6	64	41.7	70
基金残高合計	2,312	116	2,329	115
財政調整基金	825	86	823	102
減債基金	813	42	813	39
その他特定目的基金	675	141	693	136
地方債現在高	7,201	90	6,674	98
債務負担行為現在高	55	139	25	158
ラスパイレス指数	93.6	177	92.3	177

(7) 税収

（百万円／%）

区　分	H30 収入済額	徴収率	H29 収入済額	徴収率
市町村民税	125	92.5	118	91.5
個人	113	93.3	104	91.2
法人	12	85.6	13	86.7
固定資産税	103	95.6	98	94.2
土地	5	95.3	5	83.3
家屋	61	95.3	63	94.0
償却	31	95.3	24	92.3
合計	278	94.8	269	94.1

(8) 教育、医療、福祉

教育	幼稚園	－ ヶ所
	こども園	－ ヶ所
	小学校	2 ヶ所
	中学校	2 ヶ所
	高等学校	－ ヶ所
医療	病院	－ ヶ所
	診療所	1 ヶ所
	歯科	1 ヶ所
福祉	保育所	2 ヶ所
	養護老人ホーム	－ ヶ所
	特養老人ホーム	1 ヶ所
	軽費老人ホーム	－ ヶ所
	生活保護率（被保護人員/人口）	0.84 %

(9) 公共施設等

公民館		1 施設
図書館		－ 施設
体育館		1 施設
公営住宅		256 戸
公園	数	3 ヶ所
	面積	131 ㎡
道路	実延長	91 km
	面積	707 ㎢
上水道	料金	2,230 円
	普及率	98.8 %
下水道	料金	2,898 円
	普及率	82.7 %
ごみ処理人口		2,454 人
し尿処理人口		723 人

ほろのべちょう
幌延町

団体コード： 015202
市町村類型： Ⅰ－０

所 在 地 〒 098-3207　天塩郡幌延町宮園町1番地1
T　E　L 01632-5-1111
F　A　X 01632-5-2971
U　R　L http://www.town.horonobe.hokkaido.jp/
E-mail　kikakuseisaku@town.horonobe.lg.jp

町長	副町長	議会議員
ののむら ひとし 野々村 仁 65 歳　2 期目 任期満了日： 4.12.13	いわかわ みき 岩川 実樹　2 期目 任期満了日： 4.12.31 期目 任期満了日： 期目 任期満了日：	議　長：たかはし ひでゆき 高橋 秀之 副議長：にしざわ ひろゆき 西澤 裕之 議員定数 8 人　任期満了日 5. 4.30

町名の由来	沿　革
アイヌ語の「ポロ」、「ヌプ」(大平原)が転訛したもの。	明11　幌延村設置。 明26．６．１　天塩村外２村戸長役場設置。 明42．４．１　幌延外１村戸長役場設置。 大８．４．１　二級町村制施行、幌延村とする。 昭35．９．１　町制施行。

姉妹・友好等都市提携

－

地域指定状況

低工	過疎	辺地	公園	離島	特豪	山村	農振	半島	特定
	○	○	国立		○	○	○		○

行政区画面積　574.10 ㎢　（道内　53　位）

(1) 人口

区　分	人口（人）	人口密度（人/㎢）	増減率（%）	人口割合（%） 15歳未満	15～64歳	65歳以上	世帯数（世帯）	道内順位 H27.10(国調)	
H17.10.1（国調）	2,784	4.8	▲ 1.8	12.7	64.5	22.7	1,192	人口	161
H22.10.1（国調）	2,677	4.7	▲ 3.8	12.3	64.9	22.8	1,224		
H27.10.1（国調）	2,447	4.3	▲ 8.6	13.1	60.4	26.5	1,138	65歳以上	163
R2. 1. 1（住基）	2,294 （うち外国住民　27　人）			12.3	57.7	30.0	1,238		

(2) 職員数等

普通会計	72 人
一般行政	62 人
教　育	10 人
消　防	0 人
公営企業等	21 人
うち病院	13 人
計	93 人

(3) 産業構造

産業区分	就業人口（人）	構成比（%）
１次	261	18.8
２次	226	16.2
３次	858	61.7
計（分類不能含む）	1,391	100.0

(4) 基幹産業の状況等

農業	H30農業生産額(道内シェア) 60.3　億円　(0.48%)	H27経営体数 104	主な農産物 ： その他作物、野菜
漁業	H30漁業生産額(道内シェア) －　億円　(0.00%)	H30経営体数 －	主な水産物 ： －
工業	R1製造品出荷額等(道内シェア) 0.0　億円　(0.00%)	R1事業所数 2	主な製造品 ：
商業	H26商品販売額(道内シェア) 38.5　億円　(0.02%)	H26事業所数 30	主な特産品 ： 畜産加工品、工芸・クラフト品
観光	H30観光客入込数(道内シェア) 10.3　万人　(0.07%)	主な観光資源 ： サロベツ原野、幌延町トナカイ観光牧場	

(5) 歳入・歳出の状況

（百万円／%）

区　分	H30 決算額	構成比	H29 決算額	構成比	H28 決算額	構成比
歳入合計	5,437	100.0	5,534	100.0	5,063	100.0
地方税	658	12.1	675	12.2	704	13.9
地方交付税	2,311	42.5	2,389	43.2	2,489	49.2
普通交付税	2,003		2,077		2,211	
特別交付税	308		312		278	
寄附金	13	0.2	15	0.3	11	0.2
ふるさと納税	12		11		10	
地方債	802	14.8	905	16.4	577	11.4
その他	1,653	30.4	1,551	28.0	1,282	25.3
歳出合計	5,232	100.0	5,413	100.0	4,905	100.0
人件費	770	14.7	783	14.5	851	17.3
職員給与	500		510		489	
物件費	903	17.3	865	16.0	823	16.8
扶助費	108	2.1	104	1.9	102	2.1
公債費	1,120	21.4	1,122	20.7	1,280	26.1
普通建設事業	1,152	22.0	1,138	21.0	667	13.6
その他	1,180	22.6	1,401	25.9	1,183	24.1

(6) 財政指標等

（百万円／%）

項　目	H30 指標値	全道順位	H29 指標値	全道順位
標準財政規模	2,898	114	3,010	111
財政力指数	0.233	85	0.230	83
実質収支	205	52	113	104
単年度収支	93	14	▲ 33	133
経常収支比率	87.7	98	84.1	113
実質赤字比率	－	－	－	－
連結実質赤字比率	－	－	－	－
実質公債費比率	10.0	66	11.6	34
将来負担比率	－	－	－	－
基金残高合計	5,078	36	5,034	34
財政調整基金	1,001	74	1,001	79
減債基金	1,495	10	1,495	11
その他特定目的基金	2,582	43	2,539	42
地方債現在高	3,604	163	3,906	154
債務負担行為現在高	40	150	53	140
ラスパイレス指数	96.6	115	97.7	71

(7) 税収

（百万円／%）

区　分	H30 収入済額	徴収率	H29 収入済額	徴収率
市町村民税	197	98.0	186	98.4
個人	141	97.3	135	97.8
法人	55	99.7	51	100.0
固定資産税	431	99.3	459	99.4
土地	13	97.2	17	100.0
家屋	62	97.2	80	97.6
償却	354	99.8	361	100.0
合計	658	98.9	675	99.3

(8) 教育、医療、福祉

教育	幼稚園	－ ヶ所
	こども園	1 ヶ所
	小学校	2 ヶ所
	中学校	2 ヶ所
	高等学校	－ ヶ所
医療	病院	－ ヶ所
	診療所	2 ヶ所
	歯科	1 ヶ所
福祉	保育所	1 ヶ所
	養護老人ホーム	－ ヶ所
	特養老人ホーム	－ ヶ所
	軽費老人ホーム	－ ヶ所
	生活保護率（被保護人員/人口）	0.62 %

(9) 公共施設等

公民館		2 施設
図書館		－ 施設
体育館		1 施設
公営住宅		250 戸
公園	数	6 ヶ所
	面積	516 ㎢
道路	実延長	277 km
	面積	5,144 ㎢
上水道	料金	1,860 円
	普及率	88.0 %
下水道	料金	3,630 円
	普及率	86.5 %
ごみ処理人口		2,302 人
し尿処理人口		265 人

オホーツク総合振興局

所在地　〒 093-8585　北海道網走市北7条西3丁目
TEL　0152-41-0603
FAX　0152-45-0336
URL　http://www.okhotsk.pref.hokkaido.lg.jp/

管内の概要【3市14町1村】

簡易統計情報	面積（R2.1.1国土地理院）	10,690.53 ㎢
	人口（H27.10.1国勢調査）	293,542 人
	世帯数（H27.10.1国勢調査）	132,625 世帯
	人口密度	27.46 人/㎢
産業構造（就業人口）	１次産業	20,467 人
	２次産業	25,683 人
	３次産業	88,704 人

きたみし 北見市

団体コード： 012084
市町村類型： Ⅲ－１

所 在 地 〒 090-8509　北見市大通西2丁目1番地　まちきた大通ビル4～7階
T　E　L 0157-23-7111
F　A　X 0157-61-7400
U　R　L http://www.city.kitami.lg.jp/
E-mail　sosomu@city.kitami.lg.jp

市長	副市長	議会議員
つじ なおたか 辻 直孝 67 歳　2 期目 任期満了日： 5.9.26	あさのめ ひろみ　1 期目 浅野目 浩美　任期満了日： 5.3.31 期目 任期満了日： 期目 任期満了日：	議　長：たかはし かつひろ 高橋 克博 副議長：いいだ しゅうじ 飯田 修司 議員定数 28 人　任期満了日 4. 4. 8

市名の由来

松浦武四郎が「この地一帯を従来から北海岸と唱えてきたので、北の文字を用い、カラフト島が快晴の日には見えるので、北見としてはどうか」と進言したことによるもの。

姉妹・友好等都市提携

エリザベス(アメリカ)、ポロナイスク(ロシア)、晋州(韓国)、バーヘッド(カナダ)、高知市、佐川町(以上高知県)、丸森町(宮城県)、大野町(岐阜県)

地域指定状況

低工	過疎	辺地	公園	離島	特豪	山村	農振	半島	特定
○	△	○	国定			△	○		△

行政区画面積　1,427.41 ㎢　（道内　1　位）

沿　革

明16. 12. 1	常呂外６村戸長役場設置。
明30. 7. 15	常呂外６村戸長役場から野付牛、生顔常両村を分離、野付牛外１箇村戸長役場設置。
明42. 4. 1	二級町村制施行、野付牛村とする（旧北見市、端野町）。
大4. 4. 1	野付牛村より武華村分村、二級町村制施行（留辺蘂町）。
大4. 4. 1	二級町村制施行、常呂村（常呂町）。
大5. 4. 1	町制施行、野付牛町とする。
大10. 4. 1	野付牛町より相内村・端野村分村（端野町）、二級町村制施行。
大10. 6. 15	町制施行、武華村を留辺蘂町に改称。
昭17. 6. 10	市制施行、野付牛町を北見市と改称。
昭25. 11. 1	常呂村に町制施行
昭31. 9. 30	北見市に相内村編入。
昭36. 9. 1	端野村に町制施行。
平18. 3. 5	北見市、端野町、常呂町、留辺蘂町を廃し、北見市を設置。

(1) 人口

区　分	人口（人）	人口密度（人/㎢）	増減率（%）	人口割合（%） 15歳未満	15～64歳	65歳以上	世帯数（世帯）	道内順位 H27.10(国調)	
H17.10.1（国調）	129,365	90.6	▲ 2.1	13.3	65.0	21.6	55,335	人口	8
H22.10.1（国調）	125,689	88.0	▲ 2.8	12.2	62.4	25.4	56,012		
H27.10.1（国調）	121,226	84.9	▲ 3.6	11.2	58.6	30.2	56,202	65歳以上	141
R2．1．1（住基）	116,630	（うち外国住民　462　人）		10.8	56.1	33.1	61,655		

(2) 職員数等

普通会計		900 人
	一般行政	777 人
	教　育	123 人
	消　防	0 人
公営企業等		114 人
	うち病院	0 人
計		1,014 人

(3) 産業構造

産業区分	就業人口（人）	構成比（%）
１次	3,903	7.0
２次	9,632	17.2
３次	38,336	68.5
計（分類不能含む）	55,971	100.0

(4) 基幹産業の状況等

農業	H30農業生産額(道内シェア) 329.3　億円　(2.62%)	H27経営体数 908	主な農産物：野菜、いも類、工芸農作物、麦類、米、豆類、花き、果実
漁業	H30漁業生産額(道内シェア) 90.3　億円　(3.30%)	H30経営体数 115	主な水産物：ほたて貝、さけ、ます、ほっけ、みずだこ
工業	R1製造品出荷額等(道内シェア) 1,122.6　億円　(1.77%)	R1事業所数 110	主な製造品：食料品、化学工業、金属製品、木材・木製品(家具を除く)
商業	H26商品販売額(道内シェア) 3,357.2　億円　(2.04%)	H26事業所数 1,096	主な特産品：菓子類、農産加工品、水産加工品
観光	H30観光客入込数(道内シェア) 143.5　万人　(0.98%)	主な観光資源：オホーツクの流氷、網走国定公園、サロマ湖、貝塚、おんね湯温泉	

(5) 歳入・歳出の状況

（百万円／%）

区　分	H30 決算額	構成比	H29 決算額	構成比	H28 決算額	構成比
歳入合計	71,978	100.0	74,186	100.0	70,664	100.0
地方税	14,489	20.1	14,507	19.6	14,279	20.2
地方交付税	18,399	25.6	18,579	25.0	19,271	27.3
普通交付税	16,558		16,710		17,050	
特別交付税	1,842		1,868		2,221	
寄附金	538	0.8	371	0.5	227	0.3
ふるさと納税	479		294		184	
地方債	10,842	15.1	12,094	16.3	10,357	14.7
その他	27,710	38.5	28,635	38.6	26,531	37.5
歳出合計	71,721	100.0	73,796	100.0	70,385	100.0
人件費	7,742	10.8	7,248	9.8	8,359	11.9
職員給与	4,440		4,077		4,892	
物件費	8,821	12.3	8,386	11.4	8,640	12.3
扶助費	10,397	14.5	10,454	14.2	11,028	15.7
公債費	7,903	11.0	7,761	10.5	7,670	10.9
普通建設事業	13,019	18.2	14,215	19.3	10,974	15.6
その他	23,839	33.2	25,733	34.9	23,715	33.7

(6) 財政指標等

（百万円／%）

項　目	H30 指標値	全道順位	H29 指標値	全道順位
標準財政規模	35,093	7	35,122	7
財政力指数	0.449	24	0.452	22
実質収支	171	70	371	26
単年度収支	▲ 201	175	221	3
経常収支比率	91.4	62	91.1	57
実質赤字比率	－	－	－	－
連結実質赤字比率	－	－	－	－
実質公債費比率	7.7	121	8.8	92
将来負担比率	143.8	5	142.9	6
基金残高合計	13,130	3	12,519	4
財政調整基金	1,240	59	1,240	65
減債基金	4,368	2	4,390	2
その他特定目的基金	7,521	3	6,889	3
地方債現在高	108,756	5	105,180	5
債務負担行為現在高	2,305	25	3,567	18
ラスパイレス指数	96.9	101	97.3	84

(7) 税収

（百万円／%）

区　分	H30 収入済額	徴収率	H29 収入済額	徴収率
市町村民税	6,856	96.0	6,761	95.8
個人	5,624	95.4	5,532	95.1
法人	1,232	98.7	1,229	98.7
固定資産税	5,367	95.3	5,439	95.5
土地	1,242	95.3	1,256	95.4
家屋	3,135	95.3	3,229	95.4
償却	935	95.3	903	95.5
合計	14,489	96.0	14,507	95.9

(8) 教育、医療、福祉

教育	幼稚園	－ ヶ所
	こども園	－ ヶ所
	小学校	24 ヶ所
	中学校	14 ヶ所
	高等学校	7 ヶ所
医療	病院	－ ヶ所
	診療所	1 ヶ所
	歯科	－ ヶ所
福祉	保育所	17 ヶ所
	養護老人ホーム	1 ヶ所
	特養老人ホーム	－ ヶ所
	軽費老人ホーム	－ ヶ所
	生活保護率（被保護人員/人口）	1.91 %

(9) 公共施設等

公民館		8 施設
図書館		8 施設
体育館		16 施設
公営住宅		4,433 戸
公園	数	228 ヶ所
	面積	3,996 ㎢
道路	実延長	1,797 km
	面積	21,837 ㎢
上水道	料金	2,276 円
	普及率	94.9 %
下水道	料金	3,554 円
	普及率	95.0 %
ごみ処理人口		116,944 人
し尿処理人口		3,991 人

あばしりし
網走市

団体コード： 012114
市町村類型： Ⅰ－1

所 在 地 〒 093-8555 網走市南6条東4丁目
T E L 0152-44-6111
F A X 0152-43-5404
U R L http://www.city.abashiri.hokkaido.jp/
E-mail ABA-SITYOU@city.abashiri.hokkaido.jp

市長	副市長	議会議員
みずたに よういち 水谷 洋一 57 歳　3 期目 任期満了日： 4.11.30	かわた まさひろ　2 期目 川田 昌弘　任期満了日： 5.3.31 期目 任期満了日：	議長：いど たつや 井戸 達也 副議長：ひらが たかゆき 平賀 貴幸 議員定数 16 人　任期満了日 5. 4.30

市名の由来

アイヌ語の「ア･パ･シリ」(我らが見つけた土地)、「アパ･シリ」(入り口の地)、「チバ･シリ」(幣場のある島) から由来したもの。

姉妹・友好等都市提携

ポートアルバーニ(カナダ)、蔚山広域市南区（韓国）、糸満市(沖縄県)、厚木市(神奈川県)、天童市(山形県)

地域指定状況

低工	過疎	辺地	公園	離島	特豪	山村	農振	半島	特定
○		○	国定				○		

行政区画面積　471.00 ㎢　（道内　71　位）

沿　革

明14. 11. 15	網走村に北見町設置。
明33	北見町外８村戸長役場設置。
明35	北見町、網走村、勇仁村、新栗履村が合併し二級町村制施行、網走町とする。
〃	藻琴村、娜寄村、濤沸村が合併し二級町村制施行、藻琴村とする。
〃	能取村、最寄村が合併し二級町村制施行、能取村とする。
大4. 4. 1	網走町、藻琴村、能取村が合併し一級町村制施行、網走町とする。
大10. 4. 1	女満別村を分村。
昭22. 2. 11	東藻琴村を分村、市制施行。

(1) 人口

区　分	人口（人）	人口密度（人/㎢）	増減率（%）	人口割合（%） 15歳未満	15～64歳	65歳以上	世帯数（世帯）	道内順位 H27.10(国調)	
H17.10.1（国調）	42,045	89.3	▲ 3.1	13.1	66.9	20.0	17,982	人口	20
H22.10.1（国調）	40,998	87.0	▲ 2.5	12.4	64.9	22.8	18,112		
H27.10.1（国調）	39,077	83.0	▲ 4.7	11.7	60.8	27.4	18,035	65歳以上	158
R2. 1. 1（住基）	35,039	（うち外国住民　331　人）		11.0	57.2	31.8	18,142		

(2) 職員数等

普通会計	300 人
一般行政	237 人
教　育	63 人
消　防	0 人
公営企業等	44 人
うち病院	0 人
計	344 人

(3) 産業構造

産業区分	就業人口（人）	構成比（%）
１次	2,230	12.4
２次	2,875	16.0
３次	12,170	67.8
計（分類不能含む）	17,955	100.0

(4) 基幹産業の状況等

農業	H30農業生産額(道内シェア) 207.4 億円 (1.65%)	H27経営体数 374	主な農産物：いも類、工芸農作物、麦類、野菜、豆類、果実
漁業	H30漁業生産額(道内シェア) 116.9 億円 (4.27%)	H30経営体数 97	主な水産物：すけとうだら、ほたて貝、さけ、たら、その他の魚類
工業	R1製造品出荷額等(道内シェア) 437.3 億円 (0.69%)	R1事業所数 48	主な製造品：食料品、飲料・たばこ・飼料、金属製品
商業	H26商品販売額(道内シェア) 619.5 億円 (0.38%)	H26事業所数 331	主な特産品：乳製品、水産加工品、、農産加工品、工芸・クラフト品
観光	H30観光客入込数(道内シェア) 147.3 万人 (1.01%)		主な観光資源：オホーツクの流氷、網走国定公園、貝塚、網走湖、網走湖畔温泉郷、濤沸湖

(5) 歳入・歳出の状況

（百万円／%）

区　分	H30 決算額	構成比	H29 決算額	構成比	H28 決算額	構成比
歳入合計	23,899	100.0	24,260	100.0	25,202	100.0
地方税	4,851	20.3	4,824	19.9	4,821	19.1
地方交付税	6,572	27.5	6,589	27.2	6,971	27.7
普通交付税	5,612		5,624		5,903	
特別交付税	960		964		1,068	
寄附金	1,547	6.5	661	2.7	772	3.1
ふるさと納税	1,455		645		735	
地方債	2,813	11.8	2,667	11.0	3,232	12.8
その他	8,115	34.0	9,520	39.2	9,407	37.3
歳出合計	23,808	100.0	24,138	100.0	25,034	100.0
人件費	2,583	10.9	2,482	10.3	2,550	10.2
職員給与	1,725		1,720		1,773	
物件費	4,030	16.9	3,403	14.1	3,285	13.1
扶助費	3,715	15.6	3,930	16.3	3,950	15.8
公債費	3,583	15.1	3,559	14.7	3,714	14.8
普通建設事業	3,338	14.0	4,213	17.5	4,314	17.2
その他	6,559	27.6	6,551	27.1	7,221	28.8

(6) 財政指標等

（百万円／%）

項　目	H30 指標値	全道順位	H29 指標値	全道順位
標準財政規模	11,789	20	11,826	20
財政力指数	0.434	26	0.425	26
実質収支	91	115	122	95
単年度収支	▲ 31	128	16	48
経常収支比率	97.4	15	95.4	18
実質赤字比率	－	－	－	－
連結実質赤字比率	－	－	－	－
実質公債費比率	17.2	3	16.4	3
将来負担比率	155.6	3	164.3	4
基金残高合計	3,404	71	3,317	76
財政調整基金	293	168	373	164
減債基金	972	31	1,292	16
その他特定目的基金	2,138	55	1,652	77
地方債現在高	33,255	13	33,741	14
債務負担行為現在高	7,168	10	8,051	10
ラスパイレス指数	97.4	82	97.8	66

(7) 税収

（百万円／%）

区　分	H30 収入済額	徴収率	H29 収入済額	徴収率
市町村民税	2,442	96.5	2,351	96.0
個人	2,069	96.2	2,004	95.6
法人	374	98.2	347	98.0
固定資産税	1,730	91.8	1,774	91.8
土地	361	91.6	379	91.5
家屋	939	91.6	970	91.6
償却	388	91.6	382	91.6
合計	4,851	94.7	4,824	94.4

(8) 教育、医療、福祉

教育	幼稚園	－ ヶ所
	こども園	－ ヶ所
	小学校	9 ヶ所
	中学校	6 ヶ所
	高等学校	2 ヶ所
医療	病院	－ ヶ所
	診療所	－ ヶ所
	歯科	－ ヶ所
福祉	保育所	9 ヶ所
	養護老人ホーム	－ ヶ所
	特養老人ホーム	－ ヶ所
	軽費老人ホーム	－ ヶ所
	生活保護率（被保護人員/人口）	1.85 %

(9) 公共施設等

公民館		1 施設
図書館		1 施設
体育館		1 施設
公営住宅		1,800 戸
公園	数	87 ヶ所
	面積	1,069 ㎢
道路	実延長	588 km
	面積	9,214 ㎢
上水道	料金	2,030 円
	普及率	97.2 %
下水道	料金	4,253 円
	普及率	100.0 %
ごみ処理人口		34,898 人
し尿処理人口		998 人

もんべつし
紋別市

団体コード： 012190
市町村類型： Ⅰ－1

所 在 地 〒 094-8707 紋別市幸町2丁目1番18号
T E L 0158-24-2111
F A X 0158-24-6925
U R L http://mombetsu.jp/
E-mail kikaku@city.mombetsu.lg.jp

市長	副市長	議会議員
みやかわ よしかず 宮川 良一 66 歳　4 期目 任期満了日： 3.6.29	すずき ひでき 鈴木 英樹　1 期目 任期満了日： 5.6.30 期目 任期満了日： 期目 任期満了日：	議　長：いいだ ひろあき 飯田 弘明 副議長：すずき としひろ 鈴木 敏弘 議員定数 16 人　任期満了日 4. 8. 7

市名の由来

アイヌ語の「モペッ」(静かな川の意味)に由来したもの。

姉妹・友好等都市提携

ニューポート、フェアバンクス(以上アメリカ)、コルサコフ(ロシア)

地域指定状況

低工	過疎	辺地	公園	離島	特豪	山村	農振	半島	特定
○	○					○	○		○

行政区画面積　830.78 ㎢　（道内　16　位）

沿　革

明５	紋別村、藻鼈村、渚滑村、沙留村、瑠橡村、興部村、沢木村、雄武村、幌内村、湧別村設置。
明13	紋別外９村戸長役場設置。
明39．４	二級町村制施行、渚滑村とする。
明42．４．１	紋別村、藻鼈村が合併し二級町村制施行、紋別村とする。沙留外１村を分離する。
大７．４．１	渚滑村より滝上村を分村。
大８．５．１	紋別村町制施行。
大10．４．１	一級町村制施行。（紋別町）
昭７．５．21	渚滑村を分割、下渚滑村を置く。
昭12	渚滑村を上渚滑村に改称。
昭15	下渚滑村を渚滑村に改称。
昭29．７．１	紋別町、渚滑村、上渚滑村が合併し、紋別市設置。

(1) 人口

区　分	人口（人）	人口密度（人/㎢）	増減率（%）	人口割合（%） 15歳未満	15～64歳	65歳以上	世帯数（世帯）	道内順位 H27.10(国調)	
H17.10.1（国調）	26,632	32.1	▲ 6.5	12.6	62.6	24.8	11,670	人口	29
H22.10.1（国調）	24,750	29.8	▲ 7.1	11.2	60.1	28.7	11,390		
H27.10.1（国調）	23,109	27.8	▲ 6.6	10.3	56.1	33.7	11,127	65歳以上	105
R2. 1. 1（住基）	21,582	（うち外国住民　411　人）		9.5	54.6	36.0	11,801		

(2) 職員数等

普通会計	260 人
一般行政	227 人
教　育	33 人
消　防	0 人
公営企業等	36 人
うち病院	0 人
計	296 人

(3) 産業構造

産業区分	就業人口（人）	構成比（%）
１次	1,017	9.0
２次	2,877	25.5
３次	6,940	61.6
計（分類不能含む）	11,270	100.0

(4) 基幹産業の状況等

農業	H30農業生産額(道内シェア) 89.7 億円 (0.71%)	H27経営体数 119	主な農産物：野菜、工芸農作物、麦類
漁業	H30漁業生産額(道内シェア) 81.0 億円 (2.96%)	H30経営体数 73	主な水産物：ほたて貝、すけとうだら、にしん、その他の魚類、たら
工業	R1製造品出荷額等(道内シェア) 515.9 億円 (0.82%)	R1事業所数 60	主な製造品：食料品、木材・木製品(家具を除く)、窯業・土石製品、飲料・たばこ・飼料
商業	H26商品販売額(道内シェア) 984.7 億円 (0.60%)	H26事業所数 227	主な特産品：乳製品、水産加工品、工芸・クラフト品
観光	H30観光客入込数(道内シェア) 51.2 万人 (0.35%)	主な観光資源：オホーツクの流氷、渚滑川、旧上藻別駅逓所、流氷砕氷船	

(5) 歳入・歳出の状況

（百万円／%）

区　分	H30 決算額	構成比	H29 決算額	構成比	H28 決算額	構成比
歳入合計	19,786	100.0	19,448	100.0	18,748	100.0
地方税	3,132	15.8	3,017	15.5	2,863	15.3
地方交付税	6,872	34.7	6,671	34.3	6,968	37.2
普通交付税	5,909		5,716		5,967	
特別交付税	963		955		1,001	
寄附金	2,154	10.9	1,034	5.3	272	1.5
ふるさと納税	2,148		1,026		252	
地方債	1,723	8.7	2,529	13.0	2,892	15.4
その他	5,905	29.8	6,197	31.9	5,753	30.7
歳出合計	19,505	100.0	19,085	100.0	18,214	100.0
人件費	2,507	12.9	2,366	12.4	2,328	12.8
職員給与	1,530		1,498		1,513	
物件費	3,774	19.4	3,015	15.8	2,485	13.6
扶助費	2,679	13.7	2,660	13.9	2,807	15.4
公債費	2,624	13.5	2,352	12.3	2,556	14.0
普通建設事業	2,191	11.2	2,904	15.2	3,126	17.2
その他	5,731	29.4	5,787	30.3	4,912	27.0

(6) 財政指標等

（百万円／%）

項　目	H30 指標値	全道順位	H29 指標値	全道順位
標準財政規模	9,803	24	9,645	25
財政力指数	0.316	46	0.310	46
実質収支	279	38	364	27
単年度収支	▲ 84	156	▲ 148	167
経常収支比率	89.2	86	88.8	76
実質赤字比率	－	－	－	－
連結実質赤字比率	－	－	－	－
実質公債費比率	10.3	59	10.5	52
将来負担比率	25.7	85	39.5	72
基金残高合計	5,682	27	4,882	42
財政調整基金	1,818	27	1,732	35
減債基金	1,802	8	1,822	9
その他特定目的基金	2,061	63	1,327	99
地方債現在高	23,211	21	23,963	20
債務負担行為現在高	2,073	28	2,786	22
ラスパイレス指数	94.4	169	94.4	165

(7) 税収

（百万円／%）

区　分	H30 収入済額	徴収率	H29 収入済額	徴収率
市町村民税	1,491	96.3	1,340	96.0
個人	1,218	95.6	1,096	95.2
法人	273	99.5	244	99.6
固定資産税	1,179	96.2	1,205	95.1
土地	156	96.2	160	94.7
家屋	575	96.2	586	95.1
償却	421	96.2	433	95.0
合計	3,132	96.6	3,017	95.9

(8) 教育、医療、福祉

教育	幼稚園	－ ヶ所
	こども園	－ ヶ所
	小学校	6 ヶ所
	中学校	3 ヶ所
	高等学校	1 ヶ所
医療	病院	－ ヶ所
	診療所	3 ヶ所
	歯科	1 ヶ所
福祉	保育所	5 ヶ所
	養護老人ホーム	－ ヶ所
	特養老人ホーム	－ ヶ所
	軽費老人ホーム	－ ヶ所
	生活保護率（被保護人員/人口）	2.39 %

(9) 公共施設等

公民館		3 施設
図書館		1 施設
体育館		5 施設
公営住宅		1,148 戸
公園	数	34 ヶ所
	面積	947 ㎡
道路	実延長	527 km
	面積	4,871 ㎢
上水道	料金	2,268 円
	普及率	96.7 %
下水道	料金	4,082 円
	普及率	92.0 %
ごみ処理人口		21,617 人
し尿処理人口		2,454 人

びほろちょう
美幌町

団体コード： 015431
市町村類型： Ⅳ－２

所 在 地 〒 092-8650　網走郡美幌町字東2条北2丁目25番地
T　E　L 0152-73-1111
F　A　X 0152-72-4869
U　R　L http://www.town.bihoro.hokkaido.jp/
E-mail　soumuk@town.bihoro.hokkaido.jp

町長	副町長	議会議員	
ひらの こうじ 平野 浩司 65 歳　1 期目 任期満了日： 5.4.30	たかさき としあき 髙﨑 利明　1 期目 任期満了日： 5.6.30 期目 任期満了日： 期目 任期満了日：	議　長	おおはら のぼる 大原 昇
		副議長	おかもと みよこ 岡本 美代子
		議員定数 14 人	任期満了日 5. 4.30

町名の由来

アイヌ語の「ピ･ポロ」(水多く･大いなる所)から転訛したもの。

姉妹・友好等都市提携

ケンブリッジ(ニュージーランド)

地域指定状況

低工	過疎	辺地	公園	離島	特豪	山村	農振	半島	特定
○	○	○	国立				○		

行政区画面積　438.41 ㎢　（道内　77　位）

沿　革

明５　美幌村設置。
明20．７．１　美幌村外５村戸長役場設置。
大４．４．１　美幌村、活汲村、古梅村、杵端辺村が合併し二級町村制施行、美幌村とする。
大８　一部を津別町として分村。
大12．４．１　一級町村制施行、美幌町とする。

(1) 人口

区　分	人口（人）	人口密度（人/㎢）	増減率（%）	人口割合（%） 15歳未満	15～64歳	65歳以上	世帯数（世帯）	道内順位 H27.10(国調)	
H17.10.1（国調）	22,819	52.1	▲ 4.5	13.3	62.6	24.1	8,883	人口	35
H22.10.1（国調）	21,575	49.2	▲ 5.5	12.6	59.8	27.6	8,725		
H27.10.1（国調）	20,296	46.3	▲ 5.9	11.7	56.1	32.2	8,626	65歳以上	117
R2. 1. 1（住基）	19,233	（うち外国住民　95　人）		10.2	54.3	35.5	9,504		

(2) 職員数等

普通会計	169 人
一般行政	140 人
教　育	29 人
消　防	0 人
公営企業等	121 人
うち病院	95 人
計	290 人

(3) 産業構造

産業区分	就業人口（人）	構成比（%）
１次	1,530	15.4
２次	1,918	19.3
３次	6,284	63.2
計（分類不能含む）	9,942	100.0

(4) 基幹産業の状況等

農業	H30農業生産額(道内シェア) 124.5 億円 (0.99%)	H27経営体数 406	主な農産物：野菜、いも類、工芸農作物、麦類、豆類、米、雑穀
漁業	H30漁業生産額(道内シェア) － 億円 (0.00%)	H30経営体数 －	主な水産物：－
工業	R1製造品出荷額等(道内シェア) 219.4 億円 (0.35%)	R1事業所数 26	主な製造品：食料品、木材・木製品(家具を除く)、金属製品
商業	H26商品販売額(道内シェア) 294.6 億円 (0.18%)	H26事業所数 191	主な特産品：菓子類、水産加工品、農産加工品、畜産加工品、めん・パン類
観光	H30観光客入込数(道内シェア) 62.2 万人 (0.43%)	主な観光資源：美幌温泉、美幌峠、みどりの村	

(5) 歳入・歳出の状況

（百万円／%）

区　分	H30 決算額	H30 構成比	H29 決算額	H29 構成比	H28 決算額	H28 構成比
歳入合計	10,799	100.0	11,390	100.0	11,337	100.0
地方税	2,245	20.8	2,254	19.8	2,262	20.0
地方交付税	4,037	37.4	4,062	35.7	4,143	36.5
普通交付税	3,676		3,695		3,770	
特別交付税	362		367		373	
寄附金	43	0.4	110	1.0	47	0.4
ふるさと納税	36		29		39	
地方債	1,025	9.5	1,532	13.5	720	6.4
その他	3,448	31.9	3,432	30.1	4,165	36.7
歳出合計	10,727	100.0	11,343	100.0	11,283	100.0
人件費	1,399	13.0	1,394	12.3	1,438	12.8
職員給与	948		942		963	
物件費	1,677	15.6	1,651	14.6	1,725	15.3
扶助費	1,017	9.5	1,013	8.9	1,009	8.9
公債費	1,074	10.0	1,086	9.6	1,118	9.9
普通建設事業	1,699	15.8	2,401	21.2	1,924	17.1
その他	3,862	36.0	3,799	33.5	4,069	36.1

(6) 財政指標等

（百万円／%）

項　目	H30 指標値	H30 全道順位	H29 指標値	H29 全道順位
標準財政規模	6,688	40	6,703	41
財政力指数	0.365	34	0.360	34
実質収支	72	135	46	159
単年度収支	26	41	▲ 8	96
経常収支比率	78.6	165	78.4	157
実質赤字比率	－	－	－	－
連結実質赤字比率	－	－	－	－
実質公債費比率	8.8	96	8.7	94
将来負担比率	－	－	－	－
基金残高合計	5,085	34	4,941	37
財政調整基金	1,463	40	1,456	48
減債基金	446	69	339	90
その他特定目的基金	3,176	31	3,147	31
地方債現在高	9,230	67	9,213	65
債務負担行為現在高	684	61	756	55
ラスパイレス指数	96.4	126	97.5	77

(7) 税収

（百万円／%）

区　分	H30 収入済額	H30 徴収率	H29 収入済額	H29 徴収率
市町村民税	1,015	96.2	1,009	96.3
個人	870	95.9	866	95.9
法人	145	98.4	143	98.6
固定資産税	880	96.1	883	96.2
土地	187	96.1	191	96.0
家屋	462	96.1	473	96.1
償却	223	96.1	209	96.3
合計	2,245	96.4	2,254	96.6

(8) 教育、医療、福祉

教育	幼稚園	－ ヶ所
	こども園	－ ヶ所
	小学校	3 ヶ所
	中学校	2 ヶ所
	高等学校	1 ヶ所
医療	病院	1 ヶ所
	診療所	－ ヶ所
	歯科	－ ヶ所
福祉	保育所	5 ヶ所
	養護老人ホーム	－ ヶ所
	特養老人ホーム	－ ヶ所
	軽費老人ホーム	－ ヶ所
	生活保護率（被保護人員/人口）	1.64 %

(9) 公共施設等

公民館		－ 施設
図書館		1 施設
体育館		2 施設
公営住宅		795 戸
公園	数	28 ヶ所
	面積	981 ㎡
道路	実延長	487 km
	面積	6,625 ㎢
上水道	料金	1,717 円
	普及率	94.6 %
下水道	料金	4,492 円
	普及率	102.0 %
ごみ処理人口		19,316 人
し尿処理人口		337 人

つべつちょう
津別町

団体コード： 015440
市町村類型： Ⅰ－０

所 在 地 〒 092-0292 網走郡津別町字幸町41番地
T E L 0152-76-2151
F A X 0152-76-2976
U R L https://www.town.tsubetsu.hokkaido.jp/
E-mail soumu1@town.tsubetsu.hokkaido.jp

町長	副町長	議会議員	
さとう たいち 佐藤 多一 70 歳　4 期目 任期満了日： 4.12.22	いとう やすひろ　1 期目 伊藤 泰広　任期満了日： 5.1.24 期目 任期満了日： 期目 任期満了日：	議　長	かなか じゅんいち 鹿中 順一
		副議長	さとう ひさや 佐藤 久哉
		議員定数 10 人	任期満了日 3. 2.28

町名の由来

アイヌ語の「ツペツ」(山の出ばなを通って流れる川)に由来したもの。

姉妹・友好等都市提携

二水郷(台湾)、南アルプス市(山梨県)

地域指定状況

低工	過疎	辺地	公園	離島	特豪	山村	農振	半島	特定
	○	○	国立		○	○	○		○

行政区画面積　716.80 ㎢　（道内　30　位）

沿　革

明５	美幌村外３村設置。
明20．７．１	戸長役場設置。
明20．10．12	美幌外５村戸長役場に属する。
大４	美幌村、活汲村、達媚村、飜木禽村、杵端辺村、古梅村が合併し二級町村制施行、美幌村とする。
大８．４．１	美幌村より分村、二級町村制施行、津別村となる。
昭18．４．１	一級町村制施行。
昭21．９．10	町制施行。

(1) 人口

区　分	人口（人）	人口密度（人/㎢）	増減率（%）	人口割合（%） 15歳未満	15～64歳	65歳以上	世帯数（世帯）	道内順位 H27.10(国調)	
H17.10.1（国調）	6,222	8.7	▲ 8.4	11.5	54.9	33.6	2,500	人口	102
H22.10.1（国調）	5,646	7.9	▲ 9.3	10.1	52.5	37.4	2,358		
H27.10.1（国調）	5,008	7.0	▲ 11.3	8.6	49.6	41.8	2,231	65歳以上	21
R2. 1. 1（住基）	4,597	（うち外国住民 13 人）		8.6	46.6	44.9	2,310		

(2) 職員数等

普通会計	94 人
一般行政	82 人
教　育	12 人
消　防	0 人
公営企業等	10 人
うち病院	0 人
計	104 人

(3) 産業構造

産業区分	就業人口（人）	構成比（%）
１次	596	25.6
２次	525	22.6
３次	1,196	51.4
計（分類不能含む）	2,325	100.0

(4) 基幹産業の状況等

農業	H30農業生産額(道内シェア) 75.7 億円 (0.60%)	H27経営体数 168	主な農産物：野菜、いも類、工芸農作物、豆類、麦類、米
漁業	H30漁業生産額(道内シェア) － 億円 (0.00%)	H30経営体数 －	主な水産物：－
工業	R1製造品出荷額等(道内シェア) 243.4 億円 (0.38%)	R1事業所数 15	主な製造品：木材・木製品(家具を除く)
商業	H26商品販売額(道内シェア) 65.6 億円 (0.04%)	H26事業所数 43	主な特産品：乳製品、菓子類、工芸・クラフト品
観光	H30観光客入込数(道内シェア) 29.6 万人 (0.20%)	主な観光資源：	

(5) 歳入・歳出の状況

（百万円／%）

区　分	H30 決算額	構成比	H29 決算額	構成比	H28 決算額	構成比
歳入合計	6,133	100.0	6,474	100.0	6,132	100.0
地方税	589	9.6	614	9.5	604	9.9
地方交付税	2,605	42.5	2,665	41.2	2,788	45.5
普通交付税	2,405		2,481		2,596	
特別交付税	200		185		191	
寄附金	55	0.9	111	1.7	126	2.1
ふるさと納税	48		103		117	
地方債	785	12.8	463	7.2	740	12.1
その他	2,100	34.2	2,621	40.5	1,875	30.6
歳出合計	5,958	100.0	6,351	100.0	5,981	100.0
人件費	932	15.7	932	14.7	934	15.6
職員給与	605		604		607	
物件費	919	15.4	979	15.4	871	14.6
扶助費	335	5.6	343	5.4	344	5.8
公債費	538	9.0	457	7.2	453	7.6
普通建設事業	1,006	16.9	1,425	22.4	1,030	17.2
その他	2,228	37.4	2,216	34.9	2,349	39.3

(6) 財政指標等

（百万円／%）

項　目	H30 指標値	全道順位	H29 指標値	全道順位
標準財政規模	3,335	95	3,381	96
財政力指数	0.200	111	0.191	113
実質収支	137	85	112	105
単年度収支	25	42	▲ 20	123
経常収支比率	81.2	146	79.9	149
実質赤字比率	－	－	－	－
連結実質赤字比率	－	－	－	－
実質公債費比率	4.3	163	3.4	168
将来負担比率	－	－	－	－
基金残高合計	5,247	29	5,461	25
財政調整基金	727	100	890	88
減債基金	320	92	300	105
その他特定目的基金	4,200	18	4,270	14
地方債現在高	5,990	107	5,710	112
債務負担行為現在高	108	122	138	108
ラスパイレス指数	98.2	57	97.7	71

(7) 税収

（百万円／%）

区　分	H30 収入済額	徴収率	H29 収入済額	徴収率
市町村民税	258	99.4	274	99.6
個人	204	99.2	204	99.0
法人	54	99.8	69	100.0
固定資産税	289	98.9	296	99.0
土地	35	98.3	36	100.0
家屋	144	98.3	147	98.0
償却	99	100.0	103	100.0
合計	589	99.2	614	99.4

(8) 教育、医療、福祉

教育	幼稚園	－ ヶ所
	こども園	－ ヶ所
	小学校	1 ヶ所
	中学校	1 ヶ所
	高等学校	1 ヶ所
医療	病院	－ ヶ所
	診療所	－ ヶ所
	歯科	－ ヶ所
福祉	保育所	－ ヶ所
	養護老人ホーム	－ ヶ所
	特養老人ホーム	－ ヶ所
	軽費老人ホーム	－ ヶ所
	生活保護率（被保護人員/人口）	1.26 %

(9) 公共施設等

公民館		1 施設
図書館		－ 施設
体育館		2 施設
公営住宅		419 戸
公園	数	19 ヶ所
	面積	424 ㎢
道路	実延長	272 ㎞
	面積	3,833 ㎢
上水道	料金	2,160 円
	普及率	92.9 %
下水道	料金	3,702 円
	普及率	100.0 %
ごみ処理人口		4,662 人
し尿処理人口		409 人

しゃりちょう
斜里町

団体コード： 015458
市町村類型： Ⅲ－０

所 在 地 〒 099-4192　斜里郡斜里町本町12番地
T　E　L 0152-23-3131
F　A　X 0152-23-4150
U　R　L https://www.town.shari.hokkaido.jp/
E-mail　shari@town.shari.hokkaido.jp

町長	副町長		議会議員	
ばば　たかし 馬場 隆 69 歳　3 期目 任期満了日： 5.4.30	きた まさひろ 北 雅裕	1 期目 任期満了日： 5.5.9	議　長	かなもり のりお 金盛 典夫
		期目 任期満了日：	副議長	すだ しゅういちろう 須田 修一郎
		期目 任期満了日：	議員定数 13 人	任期満了日 5. 4.30

町名の由来	沿　革
アイヌ語の「サル·シャル」(葦の生えた湿原)に由来したもの。	明５　斜里郡内に５村設置。 明13．４　斜里外４村戸長役場設置。 大４．４．１　斜里村、止別村、朱円村、遠音別村、蒼琅村が合併し二級町村制施行、斜里村とする。 大８　一部を小清水村として分村。 昭13．４．１　一級町村制施行。 昭14．１．１　町制施行。
姉妹・友好等都市提携	
竹富町(沖縄県)、弘前市(青森県)	

地域指定状況									
低工	過疎	辺地	公園	離島	特豪	山村	農振	半島	特定
		○	国立・国定・道立				○		
行政区画面積	737.12 ㎢　（道内　27　位）								

(1) 人口

区　分	人口（人）	人口密度（人/㎢）	増減率（%）	人口割合（%）			世帯数（世帯）	道内順位 H27.10(国調)	
				15歳未満	15～64歳	65歳以上			
H17.10.1（国調）	13,431	18.2	▲ 4.5	12.5	63.8	23.7	5,703	人口	52
H22.10.1（国調）	13,045	17.7	▲ 2.9	11.8	61.9	26.4	5,759		
H27.10.1（国調）	12,231	16.6	▲ 6.2	11.7	58.4	30.0	5,547	65歳以上	144
R2. 1. 1（住基）	11,530	（うち外国住民　216　人）		11.7	55.0	33.3	5,619		

(2) 職員数等

普通会計		157 人
	一般行政	124 人
	教　育	33 人
	消　防	0 人
公営企業等		71 人
	うち病院	61 人
計		228 人

(3) 産業構造

産業区分	就業人口（人）	構成比（%）
１次	1,461	22.2
２次	1,240	18.8
３次	3,877	58.9
計（分類不能含む）	6,579	100.0

(4) 基幹産業の状況等

農業	H30農業生産額(道内シェア) 113.8　億円　(0.90%)	H27経営体数 287	主な農産物：いも類、工芸農作物、野菜、麦類、豆類、雑穀
漁業	H30漁業生産額(道内シェア) 101.5　億円　(3.71%)	H30経営体数 53	主な水産物：さけ、ます、ほっけ、みずだこ、にしん
工業	R1製造品出荷額等(道内シェア) 334.8　億円　(0.53%)	R1事業所数 19	主な製造品：食料品
商業	H26商品販売額(道内シェア) 255.4　億円　(0.16%)	H26事業所数 146	主な特産品：飲料、菓子類、水産加工品、農産加工品、畜産加工品
観光	H30観光客入込数(道内シェア) 114.4　万人　(0.78%)	主な観光資源：オホーツクの流氷、網走国定公園、斜里岳、世界自然遺産　知床、岩尾別温泉、ウトロ温泉	

(5) 歳入・歳出の状況

（百万円／%）

区　分	H30 決算額	H30 構成比	H29 決算額	H29 構成比	H28 決算額	H28 構成比
歳入合計	9,669	100.0	9,251	100.0	9,224	100.0
地方税	2,039	21.1	1,959	21.2	1,965	21.3
地方交付税	3,316	34.3	3,404	36.8	3,500	38.0
普通交付税	2,994		3,096		3,200	
特別交付税	322		307		300	
寄附金	28	0.3	44	0.5	46	0.5
ふるさと納税	18		14		23	
地方債	996	10.3	862	9.3	745	8.1
その他	3,290	34.0	2,983	32.3	2,968	32.2
歳出合計	9,443	100.0	9,083	100.0	9,019	100.0
人件費	1,185	12.5	1,196	13.2	1,219	13.5
職員給与	794		800		806	
物件費	1,503	15.9	1,496	16.5	1,466	16.3
扶助費	722	7.6	717	7.9	693	7.7
公債費	1,085	11.5	1,177	13.0	1,157	12.8
普通建設事業	2,338	24.8	1,939	21.4	1,639	18.2
その他	2,611	27.7	2,558	28.2	2,845	31.6

(6) 財政指標等

（百万円／%）

項　目	H30 指標値	H30 全道順位	H29 指標値	H29 全道順位
標準財政規模	5,559	51	5,623	51
財政力指数	0.361	36	0.355	35
実質収支	218	46	163	74
単年度収支	54	22	▲ 8	97
経常収支比率	86.2	111	86.6	94
実質赤字比率	－	－	－	－
連結実質赤字比率	－	－	－	－
実質公債費比率	9.4	76	10.1	61
将来負担比率	89.7	18	86.9	23
基金残高合計	1,975	124	2,233	119
財政調整基金	1,261	56	1,390	55
減債基金	342	87	372	83
その他特定目的基金	372	163	471	158
地方債現在高	11,577	48	11,632	48
債務負担行為現在高	935	52	1,535	35
ラスパイレス指数	96.0	136	95.9	138

(7) 税収

（百万円／%）

区　分	H30 収入済額	H30 徴収率	H29 収入済額	H29 徴収率
市町村民税	977	98.7	937	99.2
個人	836	98.6	818	99.0
法人	141	99.3	118	99.2
固定資産税	790	98.9	747	99.1
土地	107	98.9	111	99.1
家屋	374	98.9	383	99.0
償却	300	98.9	244	99.2
合計	2,039	98.9	1,959	99.2

(8) 教育、医療、福祉

教育	幼稚園	－ ヶ所
	こども園	－ ヶ所
	小学校	2 ヶ所
	中学校	1 ヶ所
	高等学校	1 ヶ所
医療	病院	1 ヶ所
	診療所	－ ヶ所
	歯科	－ ヶ所
福祉	保育所	6 ヶ所
	養護老人ホーム	－ ヶ所
	特養老人ホーム	－ ヶ所
	軽費老人ホーム	－ ヶ所
	生活保護率（被保護人員/人口）	1.47 %

(9) 公共施設等

公民館		14 施設
図書館		1 施設
体育館		2 施設
公営住宅		573 戸
公園	数	11 ヶ所
	面積	268 ㎢
道路	実延長	497 ㎞
	面積	6,379 ㎢
上水道	料金	1,490 円
	普及率	89.0 %
下水道	料金	3,130 円
	普及率	79.9 %
ごみ処理人口		11,610 人
し尿処理人口		1,602 人

きよさとちょう
清里町

団体コード： 015466
市町村類型： Ⅰ－０

所 在 地 〒 099-4492 斜里郡清里町羽衣町13番地
T E L 0152-25-2131
F A X 0152-25-3571
U R L https://www.town.kiyosato.hokkaido.jp/
E-mail g-somu@town.kiyosato.hokkaido.jp

町長	副町長	議会議員
	もとまつ あきひと 本松 昭仁　1 期目 任期満了日： 5.5.7	議　長：たなか まこと 田中 誠
くしびき まさあき 櫛引 政明 71 歳　3 期目 任期満了日： 5.4.30	期目 任期満了日：	副議長：まえなか やすお 前中 康男
	期目 任期満了日：	議員定数 9 人　任期満了日 5. 4.30

町名の由来

清らかな里であるという意味と、小清水村と斜里町から分村したという歴史を将来に残す意味(「清」は小清水の清、「里」は斜里の里である)を兼ねて名付けられたもの。

姉妹・友好等都市提携

モトエカ(ニュージーランド)

沿　革

明５	斜里郡に５村設置。
明13	斜里郡５村戸長役場設置。
大４	斜里村、止別村、朱円村、遠音別村、蒼琅村が合併し二級町村制施行、斜里村。
大８	小清水村が分村。
昭18. ４	一級町村制施行、上斜里村設置。
昭30. ８. １	町制施行、清里町と改称。

地域指定状況

低工	過疎	辺地	公園	離島	特豪	山村	農振	半島	特定
	○		国立・道立		○	○	○		

行政区画面積　402.76 ㎢　（道内　85　位）

(1) 人口

区　分	人口（人）	人口密度（人/㎢）	増減率（%）	人口割合（%） 15歳未満	15～64歳	65歳以上	世帯数（世帯）	道内順位 H27.10(国調)	
H17.10.1（国調）	5,025	12.5	▲ 7.6	13.2	57.4	29.4	1,869	人口	120
H22.10.1（国調）	4,551	11.3	▲ 9.4	12.2	54.9	33.0	1,784		
H27.10.1（国調）	4,221	10.5	▲ 7.3	12.5	51.6	35.9	1,671	65歳以上	81
R2. 1. 1（住基）	4,005	（うち外国住民　4　人）		11.7	51.3	37.0	1,759		

(2) 職員数等

普通会計	74 人
一般行政	64 人
教　育	10 人
消　防	0 人
公営企業等	10 人
うち病院	0 人
計	84 人

(3) 産業構造

産業区分	就業人口（人）	構成比（%）
１次	741	35.1
２次	314	14.9
３次	1,027	48.6
計（分類不能含む）	2,112	100.0

(4) 基幹産業の状況等

農業	H30農業生産額(道内シェア) 83.8 億円 (0.67%)	H27経営体数 225	主な農産物：いも類、工芸農作物、野菜、麦類、豆類
漁業	H30漁業生産額(道内シェア) － 億円 (0.00%)	H30経営体数 －	主な水産物：－
工業	R1製造品出荷額等(道内シェア) 32.2 億円 (0.05%)	R1事業所数 5	主な製造品：
商業	H26商品販売額(道内シェア) 51.4 億円 (0.03%)	H26事業所数 35	主な特産品：酒類
観光	H30観光客入込数(道内シェア) 15.7 万人 (0.11%)	主な観光資源：裏摩周、斜里岳、神の子池	

(5) 歳入・歳出の状況

（百万円／%）

区　分	H30 決算額	構成比	H29 決算額	構成比	H28 決算額	構成比
歳入合計	5,364	100.0	5,376	100.0	5,238	100.0
地方税	477	8.9	464	8.6	473	9.0
地方交付税	2,386	44.5	2,469	45.9	2,569	49.1
普通交付税	2,251		2,326		2,427	
特別交付税	135		143		142	
寄附金	21	0.4	9	0.2	9	0.2
ふるさと納税	8		9		8	
地方債	711	13.3	744	13.8	701	13.4
その他	1,769	33.0	1,691	31.5	1,486	28.4
歳出合計	5,044	100.0	5,093	100.0	4,988	100.0
人件費	643	12.8	653	12.8	674	13.5
職員給与	411		423		434	
物件費	999	19.8	1,044	20.5	1,022	20.5
扶助費	207	4.1	207	4.1	215	4.3
公債費	745	14.8	767	15.1	763	15.3
普通建設事業	869	17.2	1,126	22.1	899	18.0
その他	1,581	31.3	1,297	25.5	1,414	28.4

(6) 財政指標等

（百万円／%）

項　目	H30 指標値	全道順位	H29 指標値	全道順位
標準財政規模	3,026	107	3,113	107
財政力指数	0.186	121	0.179	120
実質収支	275	39	232	47
単年度収支	42	28	▲ 16	116
経常収支比率	79.5	157	80.0	148
実質赤字比率	－	－	－	－
連結実質赤字比率	－	－	－	－
実質公債費比率	9.4	76	9.5	73
将来負担比率	－	－	－	－
基金残高合計	4,514	49	4,654	45
財政調整基金	1,171	62	1,169	68
減債基金	1,178	18	1,049	28
その他特定目的基金	2,165	53	2,436	46
地方債現在高	6,190	106	6,182	107
債務負担行為現在高	3,004	21	3,523	19
ラスパイレス指数	96.7	109	96.2	129

(7) 税収

（百万円／%）

区　分	H30 収入済額	徴収率	H29 収入済額	徴収率
市町村民税	245	99.1	224	98.7
個人	231	99.2	210	99.1
法人	13	98.9	15	100.0
固定資産税	190	96.6	195	97.5
土地	27	95.5	28	96.6
家屋	86	94.9	88	95.7
償却	71	98.9	74	100.0
合計	477	98.2	464	98.3

(8) 教育、医療、福祉

教育	幼稚園	－ ヶ所
	こども園	－ ヶ所
	小学校	1 ヶ所
	中学校	1 ヶ所
	高等学校	1 ヶ所
医療	病院	－ ヶ所
	診療所	－ ヶ所
	歯科	－ ヶ所
福祉	保育所	2 ヶ所
	養護老人ホーム	－ ヶ所
	特養老人ホーム	－ ヶ所
	軽費老人ホーム	－ ヶ所
	生活保護率（被保護人員/人口）	0.71 %

(9) 公共施設等

公民館		1 施設
図書館		1 施設
体育館		1 施設
公営住宅		360 戸
公園	数	6 ヶ所
	面積	97 ㎢
道路	実延長	308 km
	面積	4,573 ㎢
上水道	料金	1,710 円
	普及率	70.4 %
下水道	料金	3,130 円
	普及率	69.9 %
ごみ処理人口		4,059 人
し尿処理人口		369 人

こしみずちょう
小清水町

団体コード： 015474
市町村類型： Ⅰ－０

所 在 地 〒 099-3698　斜里郡小清水町元町２丁目１番１号
T　E　L 0152-62-2311
F　A　X 0152-62-4198
U　R　L http://www.town.koshimizu.hokkaido.jp/
E-mail　kikakumgr@town.koshimizu.hokkaido.jp

町長	副町長	議会議員
くぼ　ひろし 久保 弘志 59 歳　　1 期目 任期満了日： 3.8.24	すずき ゆうじ 鈴木 祐之　1 期目 任期満了日： 3.9.27 期目 任期満了日： 期目 任期満了日：	議　長：さかた ひであき 坂田 秀昭 副議長：つきま よしたか 槻間 善高 議員定数 10 人　任期満了日 5. 4.30

町名の由来	沿　革
アイヌ語で小さい清水の川を意味する「ポンヤンベツ」の川にちなんで名付けられたもの。	明13　斜里郡５村戸長役場設置。 大４　蒼琅村、止別村、斜里村、朱円村、遠音別村が合併し二級町村制施行、斜里村とする。 大８．４．１　斜里村より分村、二級町村制施行、小清水村とする。 昭28．10．１　町制施行。

姉妹・友好等都市提携

－

地域指定状況

低工	過疎	辺地	公園	離島	特豪	山村	農振	半島	特定
	○		国立・国定				○		

行政区画面積　286.89 ㎢　（道内　108　位）

(1) 人口

区　分	人口（人）	人口密度（人/㎢）	増減率（%）	人口割合（%） 15歳未満	15～64歳	65歳以上	世帯数（世帯）	道内順位 H27.10(国調)	
H17.10.1（国調）	5,753	20.0	▲ 6.1	12.0	58.7	29.3	2,140	人口	100
H22.10.1（国調）	5,358	18.7	▲ 6.9	11.8	56.5	31.8	2,069		
H27.10.1（国調）	5,085	17.7	▲ 5.1	11.8	53.3	34.9	2,033	65歳以上	89
R2. 1. 1（住基）	4,800	（うち外国住民　26　人）		11.7	50.8	37.4	2,089		

(2) 職員数等

普通会計	70 人
一般行政	62 人
教　育	8 人
消　防	0 人
公営企業等	11 人
うち病院	0 人
計	81 人

(3) 産業構造

産業区分	就業人口（人）	構成比（%）
１次	1,121	41.2
２次	305	11.2
３次	1,280	47.0
計（分類不能含む）	2,724	100.0

(4) 基幹産業の状況等

農業	H30農業生産額(道内シェア) 118.9　億円　(0.94%)	H27経営体数 342	主な農産物：いも類、工芸農作物、野菜、麦類、豆類
漁業	H30漁業生産額(道内シェア) －　億円　(0.00%)	H30経営体数 －	主な水産物：－
工業	R1製造品出荷額等(道内シェア) 33.6　億円　(0.05%)	R1事業所数 8	主な製造品：食料品
商業	H26商品販売額(道内シェア) 52.5　億円　(0.03%)	H26事業所数 50	主な特産品：水産加工品、農産加工品、菓子類
観光	H30観光客入込数(道内シェア) 56.8　万人　(0.39%)	主な観光資源：オホーツクの流氷、網走国定公園、濤沸湖	

(5) 歳入・歳出の状況

（百万円／%）

区　分	H30 決算額	構成比	H29 決算額	構成比	H28 決算額	構成比
歳入合計	6,249	100.0	6,527	100.0	5,748	100.0
地方税	618	9.9	622	9.5	604	10.5
地方交付税	2,671	42.7	2,740	42.0	2,839	49.4
普通交付税	2,429		2,500		2,611	
特別交付税	242		239		229	
寄附金	298	4.8	1,013	15.5	86	1.5
ふるさと納税	290		1,002		82	
地方債	346	5.5	492	7.5	499	8.7
その他	2,316	37.1	1,660	25.4	1,721	29.9
歳出合計	5,898	100.0	6,115	100.0	5,438	100.0
人件費	726	12.3	692	11.3	698	12.8
職員給与	459		438		434	
物件費	928	15.7	1,260	20.6	734	13.5
扶助費	255	4.3	266	4.4	279	5.1
公債費	1,043	17.7	1,013	16.6	1,052	19.3
普通建設事業	1,305	22.1	1,148	18.8	1,062	19.5
その他	1,642	27.8	1,735	28.4	1,613	29.7

(6) 財政指標等

（百万円／%）

項　目	H30 指標値	全道順位	H29 指標値	全道順位
標準財政規模	3,427	91	3,472	89
財政力指数	0.213	103	0.206	103
実質収支	330	30	389	25
単年度収支	▲ 59	150	98	13
経常収支比率	85.9	114	85.9	98
実質赤字比率	－	－	－	－
連結実質赤字比率	－	－	－	－
実質公債費比率	11.9	33	10.6	48
将来負担比率	－	－	－	－
基金残高合計	3,682	64	3,673	63
財政調整基金	418	158	368	165
減債基金	1,171	19	1,401	14
その他特定目的基金	2,093	59	1,905	68
地方債現在高	7,284	88	7,965	80
債務負担行為現在高	1,215	39	1,098	45
ラスパイレス指数	98.9	29	99.3	23

(7) 税収

（百万円／%）

区　分	H30 収入済額	徴収率	H29 収入済額	徴収率
市町村民税	293	98.9	304	99.0
個人	253	98.8	268	98.9
法人	40	99.5	35	100.0
固定資産税	268	98.3	260	98.1
土地	35	97.7	38	97.4
家屋	123	97.3	119	97.5
償却	105	99.7	99	99.0
合計	618	98.7	622	98.7

(8) 教育、医療、福祉

教育	幼稚園	－ ヶ所
	こども園	－ ヶ所
	小学校	1 ヶ所
	中学校	1 ヶ所
	高等学校	－ ヶ所
医療	病院	－ ヶ所
	診療所	－ ヶ所
	歯科	－ ヶ所
福祉	保育所	4 ヶ所
	養護老人ホーム	－ ヶ所
	特養老人ホーム	1 ヶ所
	軽費老人ホーム	－ ヶ所
	生活保護率（被保護人員/人口）	0.77 %

(9) 公共施設等

公民館		3 施設
図書館		1 施設
体育館		1 施設
公営住宅		272 戸
公園	数	－ ヶ所
	面積	－ ㎢
道路	実延長	404 km
	面積	5,193 ㎢
上水道	料金	1,550 円
	普及率	94.9 %
下水道	料金	3,050 円
	普及率	62.9 %
ごみ処理人口		4,897 人
し尿処理人口		618 人

くんねっぷちょう
訓子府町

団体コード： 015491
市町村類型： Ⅱ－０

所 在 地 〒 099-1498 常呂郡訓子府町東町398番地
T E L 0157-47-2111
F A X 0157-47-2600
U R L http://www.town.kunneppu.hokkaido.jp/
E-mail kun@town.kunneppu.hokkaido.jp

町長	副町長	議会議員	
きくち かずはる 菊池 一春 73 歳　4 期目 任期満了日： 5.4.30	もりや きよかず 森谷 清和　1 期目 任期満了日： 5.5.8	議　長	すかわ とおる 須河 徹
	期目 任期満了日：	副議長	にしやま ゆみこ 西山 由美子
	期目 任期満了日：	議員定数 10 人	任期満了日 5. 4.30

町名の由来

アイヌ語の「クンネプ」(黒いところ、やち川にして水黒し)から転訛したもの。

姉妹・友好等都市提携

津野町(高知県)

地域指定状況

低工	過疎	辺地	公園	離島	特豪	山村	農振	半島	特定
○	○	○					○		

行政区画面積　190.95 ㎢　（道内　136　位）

沿　革

明５	野付牛村設置。
明16	常呂村外６村戸長役場設置。
明30	野付牛村外１村戸長役場に属する。
明42	二級町村制施行、野付牛村とする。
大４	野付牛村から置戸村が分村。
大９．６．１	置戸村より分村、二級町村制施行、訓子府村とする。
昭26．11．１	町制施行。

(1) 人口

区　分	人口（人）	人口密度（人/㎢）	増減率（%）	人口割合（%） 15歳未満	15～64歳	65歳以上	世帯数（世帯）	道内順位 H27.10(国調)	
H17.10.1（国調）	5,981	31.3	▲ 5.3	12.7	60.1	27.3	2,039	人口	99
H22.10.1（国調）	5,435	28.5	▲ 9.1	12.1	56.7	31.2	1,956		
H27.10.1（国調）	5,100	26.7	▲ 6.2	12.1	52.0	35.9	1,910	65歳以上	79
R2. 1. 1（住基）	4,889	（うち外国住民　34　人）		11.1	50.3	38.6	2,097		

(2) 職員数等

普通会計	93 人
一般行政	67 人
教　育	26 人
消　防	0 人
公営企業等	13 人
うち病院	0 人
計	106 人

(3) 産業構造

産業区分	就業人口（人）	構成比（%）
１次	1,051	39.2
２次	364	13.6
３次	1,260	47.0
計（分類不能含む）	2,681	100.0

(4) 基幹産業の状況等

農業	H30農業生産額(道内シェア) 126.6 億円 (1.01%)	H27経営体数 317	主な農産物：野菜、いも類、工芸農作物、麦類、米、豆類、その他作物
漁業	H30漁業生産額(道内シェア) － 億円 (0.00%)	H30経営体数 －	主な水産物：－
工業	R1製造品出荷額等(道内シェア) 52.2 億円 (0.08%)	R1事業所数 4	主な製造品：
商業	H26商品販売額(道内シェア) 79.8 億円 (0.05%)	H26事業所数 32	主な特産品：畜産加工品、酒類、飲料
観光	H30観光客入込数(道内シェア) 5.2 万人 (0.04%)	主な観光資源：	

(5) 歳入・歳出の状況

（百万円／%）

区　分	H30 決算額	構成比	H29 決算額	構成比	H28 決算額	構成比
歳入合計	5,893	100.0	5,556	100.0	5,191	100.0
地方税	582	9.9	569	10.2	543	10.5
地方交付税	2,001	34.0	2,104	37.9	2,182	42.0
普通交付税	1,857		1,943		2,011	
特別交付税	145		161		171	
寄附金	31	0.5	25	0.5	40	0.8
ふるさと納税	27		22		28	
地方債	1,122	19.0	437	7.9	521	10.0
その他	2,157	36.6	2,420	43.6	1,905	36.7
歳出合計	5,722	100.0	5,331	100.0	4,912	100.0
人件費	775	13.6	779	14.6	760	15.5
職員給与	492		494		480	
物件費	747	13.1	720	13.5	743	15.1
扶助費	308	5.4	296	5.6	307	6.3
公債費	750	13.1	479	9.0	519	10.6
普通建設事業	1,886	33.0	930	17.5	891	18.1
その他	1,255	21.9	2,127	39.9	1,694	34.5

(6) 財政指標等

（百万円／%）

項　目	H30 指標値	全道順位	H29 指標値	全道順位
標準財政規模	2,720	124	2,779	123
財政力指数	0.233	85	0.220	90
実質収支	159	74	198	59
単年度収支	▲ 40	137	▲ 42	140
経常収支比率	79.5	157	80.2	147
実質赤字比率	－	－	－	－
連結実質赤字比率	－	－	－	－
実質公債費比率	6.2	139	6.6	130
将来負担比率	－	－	－	－
基金残高合計	3,865	58	4,322	50
財政調整基金	1,169	63	1,121	69
減債基金	500	66	736	42
その他特定目的基金	2,195	52	2,465	45
地方債現在高	5,141	126	4,743	135
債務負担行為現在高	98	124	146	106
ラスパイレス指数	96.1	132	96.6	110

(7) 税収

（百万円／%）

区　分	H30 収入済額	徴収率	H29 収入済額	徴収率
市町村民税	298	98.6	283	97.9
個人	266	98.4	253	97.7
法人	32	100.0	30	100.0
固定資産税	230	95.1	231	93.9
土地	39	91.5	41	93.2
家屋	110	93.7	112	91.8
償却	80	98.9	77	97.5
合計	582	97.3	569	96.6

(8) 教育、医療、福祉

教育	幼稚園	－ ヶ所
	こども園	1 ヶ所
	小学校	2 ヶ所
	中学校	1 ヶ所
	高等学校	1 ヶ所
医療	病院	－ ヶ所
	診療所	－ ヶ所
	歯科	－ ヶ所
福祉	保育所	－ ヶ所
	養護老人ホーム	－ ヶ所
	特養老人ホーム	－ ヶ所
	軽費老人ホーム	－ ヶ所
	生活保護率（被保護人員/人口）	0.66 %

(9) 公共施設等

公民館		1 施設
図書館		1 施設
体育館		1 施設
公営住宅		302 戸
公園	数	7 ヶ所
	面積	289 ㎡
道路	実延長	256 km
	面積	3,878 ㎡
上水道	料金	2,808 円
	普及率	96.4 %
下水道	料金	3,456 円
	普及率	100.0 %
ごみ処理人口		4,967 人
し尿処理人口		853 人

おけとちょう
置戸町

団体コード： 015504
市町村類型： Ⅰ－０

所 在 地 〒 099-1100 常呂郡置戸町字置戸181番地
T E L 0157-52-3311
F A X 0157-52-3353
U R L http://www.town.oketo.hokkaido.jp/
E-mail oketo@town.oketo.hokkaido.jp

町長	副町長	議会議員
ふかがわ まさみ 深川 正美 56 歳　1 期目 任期満了日： 6.6.9	みのしま けんじ　1 期目 蓑島 賢治　任期満了日： 6.6.18 期目 任期満了日： 期目 任期満了日：	議 長：いわふじ こういち 岩藤 孝一 副議長：あべ みつひさ 阿部 光久 議員定数 8 人　任期満了日 5. 4.30

町名の由来

アイヌ語の「オケトウンナイ」(鹿の皮を乾かす沢)に由来したもの。

姉妹・友好等都市提携

－

地域指定状況

低工	過疎	辺地	公園	離島	特豪	山村	農振	半島	特定
	○					○	○		○

行政区画面積 527.27 ㎢ （道内 62 位）

沿　革

明５	野付牛村設置。
明16	常呂村外６村戸長役場設置。
明30	野付牛村外１村戸長役場に属する。
明42	野付牛村、生顔常村が合併し二級町村制施行、野付牛村とする。
大４．４．１	野付牛村より分村、二級町村制施行、置戸村とする。
大９	訓子府村が分村。
昭25．１．１	町制施行。

(1) 人口

区　分	人口（人）	人口密度（人/㎢）	増減率（%）	人口割合（%） 15歳未満	15～64歳	65歳以上	世帯数（世帯）	道内順位 H27.10(国調)	
H17.10.1（国調）	3,699	7.0	▲ 10.0	10.9	54.9	33.8	1,455	人口	145
H22.10.1（国調）	3,428	6.5	▲ 7.3	10.0	51.9	38.1	1,367		
H27.10.1（国調）	3,092	5.9	▲ 9.8	9.3	48.4	42.3	1,304	65歳以上	17
R2. 1. 1（住基）	2,837	（うち外国住民 4 人）		10.0	45.3	44.7	1,424		

(2) 職員数等

普通会計		72 人
	一般行政	58 人
	教　育	14 人
	消　防	0 人
公営企業等		7 人
	うち病院	0 人
計		79 人

(3) 産業構造

産業区分	就業人口（人）	構成比（%）
１次	480	32.3
２次	133	8.9
３次	874	58.8
計（分類不能含む）	1,487	100.0

(4) 基幹産業の状況等

農業	H30農業生産額(道内シェア) 51.3 億円 (0.41%)	H27経営体数 122	主な農産物：野菜、いも類、工芸農作物、麦類、豆類、果実
漁業	H30漁業生産額(道内シェア) － 億円 (0.00%)	H30経営体数 －	主な水産物：－
工業	R1製造品出荷額等(道内シェア) 5.2 億円 (0.01%)	R1事業所数 3	主な製造品：木材・木製品(家具を除く)
商業	H26商品販売額(道内シェア) 56.9 億円 (0.04%)	H26事業所数 30	主な特産品：乳製品、菓子類、農産加工品、工芸・クラフト品、酒類
観光	H30観光客入込数(道内シェア) 10.0 万人 (0.07%)	主な観光資源	：勝山温泉　ゆぅゆ、鹿の子沢、鹿ノ子ダム（おけと湖）、森林工芸館、おけとパークゴルフ場

(5) 歳入・歳出の状況

（百万円／%）

区　分	H30 決算額	構成比	H29 決算額	構成比	H28 決算額	構成比
歳入合計	4,668	100.0	4,399	100.0	5,430	100.0
地方税	306	6.6	316	7.2	295	5.4
地方交付税	2,424	51.9	2,462	56.0	2,562	47.2
普通交付税	2,232		2,251		2,337	
特別交付税	192		211		225	
寄附金	4	0.1	5	0.1	8	0.2
ふるさと納税	1		5		8	
地方債	483	10.4	484	11.0	1,185	21.8
その他	1,450	31.1	1,132	25.7	1,379	25.4
歳出合計	4,515	100.0	4,236	100.0	5,293	100.0
人件費	611	13.5	622	14.7	607	11.5
職員給与	363		368		343	
物件費	719	15.9	723	17.1	736	13.9
扶助費	377	8.4	389	9.2	357	6.7
公債費	514	11.4	494	11.7	541	10.2
普通建設事業	1,079	23.9	853	20.1	1,867	35.3
その他	1,214	26.9	1,154	27.3	1,186	22.4

(6) 財政指標等

（百万円／%）

項　目	H30 指標値	全道順位	H29 指標値	全道順位
標準財政規模	2,790	119	2,788	121
財政力指数	0.135	158	0.130	160
実質収支	151	76	128	90
単年度収支	23	44	▲ 6	94
経常収支比率	80.9	149	79.3	153
実質赤字比率	－	－	－	－
連結実質赤字比率	－	－	－	－
実質公債費比率	7.1	130	6.6	130
将来負担比率	－	－	－	－
基金残高合計	3,062	83	3,252	81
財政調整基金	1,188	61	1,188	67
減債基金	1,254	15	1,464	13
その他特定目的基金	621	144	601	148
地方債現在高	5,330	123	5,342	120
債務負担行為現在高	309	84	38	151
ラスパイレス指数	99.0	24	98.7	36

(7) 税収

（百万円／%）

区　分	H30 収入済額	徴収率	H29 収入済額	徴収率
市町村民税	143	98.0	151	97.4
個人	130	97.8	139	97.2
法人	13	100.0	12	100.0
固定資産税	135	97.7	136	97.8
土地	12	95.8	13	100.0
家屋	66	96.1	69	97.2
償却	40	100.0	39	100.0
合計	306	98.0	316	97.8

(8) 教育、医療、福祉

教育	幼稚園	－ ヶ所
	こども園	－ ヶ所
	小学校	1 ヶ所
	中学校	1 ヶ所
	高等学校	1 ヶ所
医療	病院	－ ヶ所
	診療所	－ ヶ所
	歯科	1 ヶ所
福祉	保育所	－ ヶ所
	養護老人ホーム	1 ヶ所
	特養老人ホーム	1 ヶ所
	軽費老人ホーム	－ ヶ所
	生活保護率（被保護人員/人口）	0.63 %

(9) 公共施設等

公民館		4 施設
図書館		1 施設
体育館		1 施設
公営住宅		190 戸
公園	数	1 ヶ所
	面積	39 ㎢
道路	実延長	246 km
	面積	2,713 ㎢
上水道	料金	1,900 円
	普及率	91.2 %
下水道	料金	4,280 円
	普及率	74.6 %
ごみ処理人口		2,872 人
し尿処理人口		469 人

さろまちょう
佐呂間町

団体コード： 015521
市町村類型： Ⅱ－０

所 在 地 〒 093-0592　常呂郡佐呂間町字永代町3番地の1
T　E　L 01587-2-1211
F　A　X 01587-2-3368
U　R　L https://www.town.saroma.hokkaido.jp/
E-mail　soumu@town.saroma.hokkaido.jp

町長	副町長	議会議員	
たけだ はるとも 武田 温友 58 歳　1 期目 任期満了日： 6.9.11	期目 (R2.5.16から欠員) 任期満了日：	議　長	よしの せいごう 吉野 正剛
	期目 任期満了日：	副議長	みた まみ 三田 真美
	期目 任期満了日：	議員定数 10 人	任期満了日 3. 9.29

町名の由来

アイヌ語の「サロ･オマ･ペット」(葦のあるところ「サラ･オマ」(葦のあるところの沼))から転訛したもの。

姉妹・友好等都市提携

パーマ(アメリカ)、港区(東京都)、都農町(宮崎県)

地域指定状況

低工	過疎	辺地	公園	離島	特豪	山村	農振	半島	特定
○	○	○	国定				○		

行政区画面積　404.94 ㎢　（道内　82　位）

沿　革

明５	郡内に７村設置。
明16	常呂村外６村戸長役場に属する。
大３．４	鐙沸村戸長役場設置。
大４．４	二級町村制施行、鐙沸村とする。
大４．11．１	佐呂間村と改称。
昭18．４．１	一級町村制施行。
昭23．４．１	若佐村を分村。
昭28．４．１	町制施行。
昭31.９.30	佐呂間町、若佐村が合併し、佐呂間町設置。

(1) 人口

区　分	人口（人）	人口密度（人/㎢）	増減率（%）	人口割合（%） 15歳未満	15～64歳	65歳以上	世帯数（世帯）	道内順位 H27.10(国調)	
H17.10.1（国調）	6,393	15.8	▲ 4.1	12.1	58.6	29.3	2,564	人口	95
H22.10.1（国調）	5,892	14.5	▲ 7.8	11.4	55.5	33.1	2,415		
H27.10.1（国調）	5,362	13.2	▲ 9.0	11.2	51.4	37.4	2,311	65歳以上	55
R2. 1. 1（住基）	5,111	（うち外国住民　229　人）		9.8	51.8	38.4	2,499		

(2) 職員数等

普通会計		93 人
	一般行政	78 人
	教　育	15 人
	消　防	0 人
公営企業等		16 人
	うち病院	0 人
計		109 人

(3) 産業構造

産業区分	就業人口（人）	構成比（%）
１次	836	30.2
２次	649	23.5
３次	1,252	45.2
計（分類不能含む）	2,767	100.0

(4) 基幹産業の状況等

農業	H30農業生産額(道内シェア) 74.3　億円　(0.59%)	H27経営体数 163	主な農産物：野菜、工芸農作物、麦類、豆類、いも類、雑穀
漁業	H30漁業生産額(道内シェア) 30.5　億円　(1.11%)	H30経営体数 87	主な水産物：ほたて貝、さけ、ます、かき類、まいわし
工業	R1製造品出荷額等(道内シェア) 475.2　億円　(0.75%)	R1事業所数 12	主な製造品：
商業	H26商品販売額(道内シェア) 40.2　億円　(0.02%)	H26事業所数 61	主な特産品：菓子類、水産加工品、農産加工品、畜産加工品、めん類
観光	H30観光客入込数(道内シェア) 18.5　万人　(0.13%)	主な観光資源：オホーツクの流氷、網走国定公園、サロマ湖	

(5) 歳入・歳出の状況

（百万円／%）

区　分	H30 決算額	構成比	H29 決算額	構成比	H28 決算額	構成比
歳入合計	4,956	100.0	5,354	100.0	6,119	100.0
地方税	763	15.4	759	14.2	770	12.6
地方交付税	2,336	47.1	2,442	45.6	2,611	42.7
普通交付税	2,113		2,212		2,354	
特別交付税	222		230		256	
寄附金	134	2.7	66	1.2	48	0.8
ふるさと納税	55		63		41	
地方債	478	9.7	852	15.9	714	11.7
その他	1,245	25.1	1,236	23.1	1,976	32.3
歳出合計	4,759	100.0	5,177	100.0	5,927	100.0
人件費	827	17.4	803	15.5	805	13.6
職員給与	525		502		501	
物件費	831	17.5	843	16.3	773	13.0
扶助費	298	6.3	301	5.8	306	5.2
公債費	601	12.6	596	11.5	619	10.5
普通建設事業	704	14.8	718	13.9	1,412	23.8
その他	1,498	31.5	1,917	37.0	2,012	33.9

(6) 財政指標等

（百万円／%）

項　目	H30 指標値	全道順位	H29 指標値	全道順位
標準財政規模	3,221	101	3,313	100
財政力指数	0.254	79	0.241	80
実質収支	178	66	177	66
単年度収支	1	84	▲ 10	103
経常収支比率	85.4	117	82.2	134
実質赤字比率	－	－	－	－
連結実質赤字比率	－	－	－	－
実質公債費比率	6.1	142	5.7	147
将来負担比率	－	－	－	－
基金残高合計	4,990	38	4,968	35
財政調整基金	2,329	16	2,381	19
減債基金	261	105	261	110
その他特定目的基金	2,400	46	2,326	48
地方債現在高	7,138	93	7,246	90
債務負担行為現在高	8	165	12	165
ラスパイレス指数	98.6	41	97.9	64

(7) 税収

（百万円／%）

区　分	H30 収入済額	徴収率	H29 収入済額	徴収率
市町村民税	391	97.0	396	96.6
個人	331	96.4	333	96.0
法人	60	99.9	63	100.0
固定資産税	319	96.1	309	95.7
土地	30	88.8	31	88.6
家屋	179	95.2	175	94.6
償却	106	100.0	99	100.0
合計	763	96.8	759	96.6

(8) 教育、医療、福祉

教育	幼稚園	－ ヶ所
	こども園	－ ヶ所
	小学校	3 ヶ所
	中学校	1 ヶ所
	高等学校	1 ヶ所
医療	病院	－ ヶ所
	診療所	1 ヶ所
	歯科	1 ヶ所
福祉	保育所	3 ヶ所
	養護老人ホーム	－ ヶ所
	特養老人ホーム	1 ヶ所
	軽費老人ホーム	－ ヶ所
	生活保護率（被保護人員/人口）	0.64 %

(9) 公共施設等

公民館		－ 施設
図書館		1 施設
体育館		1 施設
公営住宅		249 戸
公園	数	6 ヶ所
	面積	226 ㎢
道路	実延長	321 ㎞
	面積	4,823 ㎢
上水道	料金	1,656 円
	普及率	89.1 %
下水道	料金	4,430 円
	普及率	61.2 %
ごみ処理人口		5,212 人
し尿処理人口		1,033 人

えんがるちょう 遠軽町

団体コード： 015555
市町村類型： Ⅳ－２

所 在 地 〒 099-0492　紋別郡遠軽町1条通北3丁目1番地1
T　E　L 0158-42-4811
F　A　X 0158-42-3688
U　R　L http://engaru.jp/
E-mail　dream@engaru.jp

町長	副町長	議会議員
ささき　しゅういち 佐々木 修一 61 歳　3 期目 任期満了日： 3.10.22	ふなき じゅんじ　1 期目 舟木 淳次　任期満了日： 6.3.31 期目 任期満了日： 期目 任期満了日：	議　長：まえだ あつひで 前田 篤秀 副議長：いまむら のりやす 今村 則康 議員定数 16 人　任期満了日 3.10.22

町名の由来

アイヌ語の「インカルシ」(見張りをする所)が転訛したもの。

姉妹・友好等都市提携

バストス(ブラジル)、モアラン・アン・モンターニュ(フランス)、田辺市(和歌山県)、笠間市(茨城県)、綾部市(京都府)

地域指定状況

低工	過疎	辺地	公園	離島	特豪	山村	農振	半島	特定
△	○	○			△	○	○		△

行政区画面積　1,332.45 ㎢　（道内　4　位）

沿　革

明30	戸長役場設置。
明39. 4	二級町村制施行、湧別村とする。
明43. 4	下湧別村、上湧別村分村し二級町村制施行。
大８. 4. 1	上湧別村から分村し二級町村制施行、遠軽村とする。
大14. 1. 1	生田原村分村。
昭９. 4. 1	一級町村制施行、遠軽町とする。
昭21. 8. 1	丸瀬布村、白滝村を分村。
昭28. 10. 1	丸瀬布村町制施行、丸瀬布町とする。
昭29. 4. 1	生田原村町制施行、生田原町とする。
平17. 10. 1	生田原町、遠軽町、丸瀬布町、白滝村が合併し、遠軽町を設置。

(1) 人口

区　分	人口（人）	人口密度（人/㎢）	増減率（%）	人口割合（%） 15歳未満	15～64歳	65歳以上	世帯数（世帯）	道内順位 H27.10(国調)	
H17.10.1（国調）	23,648	17.7	▲ 4.8	13.0	59.1	27.9	9,866	人口	34
H22.10.1（国調）	22,265	16.7	▲ 5.8	12.4	56.4	31.2	9,617		
H27.10.1（国調）	20,873	15.7	▲ 6.3	11.6	53.3	35.2	9,278	65歳以上	88
R2. 1. 1（住基）	19,677	（うち外国住民　110　人）		10.6	52.4	37.0	10,225		

(2) 職員数等

普通会計	230 人
一般行政	191 人
教　育	39 人
消　防	0 人
公営企業等	22 人
うち病院	0 人
計	252 人

(3) 産業構造

産業区分	就業人口（人）	構成比（%）
１次	778	8.0
２次	1,820	18.8
３次	7,000	72.3
計（分類不能含む）	9,676	100.0

(4) 基幹産業の状況等

農業	H30農業生産額(道内シェア) 71.8　億円　(0.57%)	H27経営体数 139	主な農産物：野菜、工芸農作物、麦類、いも類
漁業	H30漁業生産額(道内シェア) －　億円　(0.00%)	H30経営体数 －	主な水産物：－
工業	R1製造品出荷額等(道内シェア) 99.7　億円　(0.16%)	R1事業所数 25	主な製造品：食料品、木材・木製品(家具を除く)
商業	H26商品販売額(道内シェア) 255.8　億円　(0.16%)	H26事業所数 197	主な特産品：畜産加工品、工芸・クラフト品、菓子類、パン類
観光	H30観光客入込数(道内シェア) 24.3　万人　(0.17%)	主な観光資源	：遠軽町の黒曜石、太陽の丘えんがる公園、森林鉄道蒸気機関車「雨宮２１号」

(5) 歳入・歳出の状況

（百万円／%）

区　分	H30 決算額	構成比	H29 決算額	構成比	H28 決算額	構成比
歳入合計	15,375	100.0	17,250	100.0	16,620	100.0
地方税	2,136	13.9	2,680	15.5	2,143	12.9
地方交付税	6,693	43.5	6,670	38.7	7,475	45.0
普通交付税	5,990		5,937		6,645	
特別交付税	703		733		830	
寄附金	36	0.2	43	0.3	76	0.5
ふるさと納税	22		15		35	
地方債	2,357	15.3	3,221	18.7	2,920	17.6
その他	4,153	27.0	4,636	26.9	4,005	24.1
歳出合計	14,611	100.0	16,584	100.0	15,993	100.0
人件費	2,241	15.3	2,221	13.4	2,244	14.0
職員給与	1,376		1,383		1,369	
物件費	2,510	17.2	2,431	14.7	2,399	15.0
扶助費	1,076	7.4	1,102	6.6	1,211	7.6
公債費	2,119	14.5	2,109	12.7	2,195	13.7
普通建設事業	2,772	19.0	3,969	23.9	3,642	22.8
その他	3,893	26.6	4,753	28.7	4,301	26.9

(6) 財政指標等

（百万円／%）

項　目	H30 指標値	全道順位	H29 指標値	全道順位
標準財政規模	9,069	31	9,429	27
財政力指数	0.278	61	0.276	58
実質収支	754	9	659	7
単年度収支	95	13	200	5
経常収支比率	96.4	20	88.7	78
実質赤字比率	－	－	－	－
連結実質赤字比率	－	－	－	－
実質公債費比率	9.2	85	9.1	83
将来負担比率	11.9	98	9.5	98
基金残高合計	9,478	9	9,671	8
財政調整基金	2,803	13	2,849	12
減債基金	1,902	7	2,002	6
その他特定目的基金	4,774	14	4,820	12
地方債現在高	22,299	24	21,936	24
債務負担行為現在高	912	53	694	58
ラスパイレス指数	96.9	101	96.6	110

(7) 税収

（百万円／%）

区　分	H30 収入済額	徴収率	H29 収入済額	徴収率
市町村民税	1,020	95.8	1,548	97.3
個人	905	95.3	1,404	97.0
法人	114	99.7	144	100.0
固定資産税	805	85.6	808	85.8
土地	119	85.2	125	85.6
家屋	441	85.2	447	85.3
償却	218	85.2	209	85.3
合計	2,136	91.5	2,680	93.2

(8) 教育、医療、福祉

教育	幼稚園	－ ヶ所
	こども園	－ ヶ所
	小学校	9 ヶ所
	中学校	7 ヶ所
	高等学校	1 ヶ所
医療	病院	－ ヶ所
	診療所	2 ヶ所
	歯科	3 ヶ所
福祉	保育所	8 ヶ所
	養護老人ホーム	－ ヶ所
	特養老人ホーム	－ ヶ所
	軽費老人ホーム	－ ヶ所
	生活保護率（被保護人員/人口）	1.35 %

(9) 公共施設等

公民館		2 施設
図書館		2 施設
体育館		6 施設
公営住宅		996 戸
公園	数	28 ヶ所
	面積	1,121 ㎡
道路	実延長	633 km
	面積	7,752 ㎢
上水道	料金	2,052 円
	普及率	93.0 %
下水道	料金	4,104 円
	普及率	80.3 %
ごみ処理人口		19,751 人
し尿処理人口		4,441 人

ゆうべつちょう

湧別町

団体コード： 015598
市町村類型： Ⅱ－０

所 在 地 〒 099-6592　紋別郡湧別町上湧別屯田市街地318番地
T　E　L 01586-2-2111
F　A　X 01586-2-2511
U　R　L http://www.town.yubetsu.lg.jp/
E-mail　main@town.yubetsu.lg.jp

町長	副町長	議会議員
いしだ あきひろ 石田 昭廣 70 歳　2 期目 任期満了日： 3.11.14	かりた ともゆき 刈田 智之　1 期目 任期満了日： 4.3.31	議　長：よしだ こうぞう 吉田 耕造
	期目 任期満了日：	副議長：むらかわ かつひこ 村川 勝彦
	期目 任期満了日：	議員定数 13 人　任期満了日 3.11.14

町名の由来

アイヌ語の「ユウベツ」(温泉の川)に由来したもの。

姉妹・友好等都市提携

ホワイトコート(カナダ)、セルウィン(ニュージーランド)、新篠津村(北海道)

地域指定状況

低工	過疎	辺地	公園	離島	特豪	山村	農振	半島	特定
○	○	○	国定			△	○		

行政区画面積　505.79 ㎢　（道内　66　位）

沿　革

明５	湧別村設置。
明30．６	湧別村戸長役場設置。
明39．４	二級町村制施行、湧別村と改称。
明43．４．１	上湧別村を分村、湧別村を下湧別村と改称。
明43．４．１	上湧別村二級町村制施行。
大８	遠軽村を分村。
昭13．４．１	上湧別村一級町村制施行。
昭15．４．１	下湧別村一級町村制施行。
昭28．９．29	上湧別村町制施行。
昭28．10．１	下湧別村町制施行、湧別町と改称。
平21．10．５	平上湧別町、湧別町を廃し、湧別町を設置。

(1) 人口

区　分	人口（人）	人口密度（人/㎢）	増減率（%）	人口割合（%） 15歳未満	15～64歳	65歳以上	世帯数（世帯）	道内順位 H27.10(国調)	
H17.10.1（国調）	10,758	21.3	▲ 5.8	13.6	56.8	29.6	4,125	人口	61
H22.10.1（国調）	10,041	19.9	▲ 6.7	12.2	55.6	32.2	4,010		
H27.10.1（国調）	9,231	18.3	▲ 8.1	10.5	53.7	35.8	3,861	65歳以上	82
R2. 1. 1（住基）	8,664	（うち外国住民 175 人）		9.5	52.0	38.5	4,135		

(2) 職員数等

普通会計		154 人
	一般行政	129 人
	教　育	25 人
	消　防	0 人
公営企業等		10 人
	うち病院	0 人
計		164 人

(3) 産業構造

産業区分	就業人口（人）	構成比（%）
１次	1,596	33.4
２次	997	20.9
３次	2,169	45.4
計（分類不能含む）	4,775	100.0

(4) 基幹産業の状況等

農業	H30農業生産額(道内シェア) 168.0 億円 (1.33%)	H27経営体数 296	主な農産物：野菜、工芸農作物、麦類、いも類、その他作物、豆類
漁業	H30漁業生産額(道内シェア) 52.1 億円 (1.91%)	H30経営体数 195	主な水産物：ほたて貝、さけ、ほっけ、ます、そい類
工業	R1製造品出荷額等(道内シェア) 174.4 億円 (0.28%)	R1事業所数 27	主な製造品：食料品、木材・木製品(家具を除く)、窯業・土石製品
商業	H26商品販売額(道内シェア) 249.8 億円 (0.15%)	H26事業所数 84	主な特産品：水産加工品、めん類
観光	H30観光客入込数(道内シェア) 49.8 万人 (0.34%)	主な観光資源：オホーツクの流氷、網走国定公園、サロマ湖、かみゆうべつ温泉チュ-リップの湯	

(5) 歳入・歳出の状況　（百万円／%）

区　分	H30 決算額	構成比	H29 決算額	構成比	H28 決算額	構成比
歳入合計	8,510	100.0	9,935	100.0	9,216	100.0
地方税	1,090	12.8	1,078	10.9	1,119	12.1
地方交付税	3,788	44.5	3,926	39.5	4,140	44.9
普通交付税	3,458		3,581		3,750	
特別交付税	331		345		391	
寄附金	29	0.3	19	0.2	14	0.2
ふるさと納税	20		14		4	
地方債	860	10.1	1,630	16.4	862	9.4
その他	2,743	32.2	3,282	33.0	3,081	33.4
歳出合計	8,137	100.0	9,520	100.0	8,673	100.0
人件費	1,279	15.7	1,301	13.7	1,297	15.0
職員給与	865		882		877	
物件費	1,239	15.2	1,258	13.2	1,271	14.7
扶助費	539	6.6	541	5.7	590	6.8
公債費	979	12.0	1,014	10.7	1,001	11.5
普通建設事業	1,752	21.5	2,641	27.8	1,832	21.1
その他	2,350	28.9	2,764	29.0	2,682	30.9

(6) 財政指標等　（百万円／%）

項　目	H30 指標値	全道順位	H29 指標値	全道順位
標準財政規模	5,094	57	5,271	57
財政力指数	0.254	79	0.252	76
実質収支	356	25	396	24
単年度収支	▲ 41	139	4	68
経常収支比率	81.1	148	80.5	143
実質赤字比率	－	－	－	－
連結実質赤字比率	－	－	－	－
実質公債費比率	6.2	139	6.3	137
将来負担比率	－	－	－	－
基金残高合計	6,905	19	7,054	16
財政調整基金	3,871	5	3,855	5
減債基金	945	32	944	32
その他特定目的基金	2,089	60	2,254	52
地方債現在高	10,359	55	10,423	57
債務負担行為現在高	321	82	1,047	46
ラスパイレス指数	95.9	143	93.4	172

(7) 税収　（百万円／%）

区　分	H30 収入済額	徴収率	H29 収入済額	徴収率
市町村民税	529	96.7	543	97.3
個人	451	96.8	456	97.2
法人	78	96.6	87	98.9
固定資産税	457	97.0	429	96.0
土地	57	97.0	52	96.3
家屋	238	97.0	226	95.8
償却	161	97.0	150	96.2
合計	1,090	97.1	1,078	97.0

(8) 教育、医療、福祉

教育	幼稚園	－ ヶ所
	こども園	－ ヶ所
	小学校	5 ヶ所
	中学校	2 ヶ所
	高等学校	1 ヶ所
医療	病院	－ ヶ所
	診療所	－ ヶ所
	歯科	2 ヶ所
福祉	保育所	5 ヶ所
	養護老人ホーム	－ ヶ所
	特養老人ホーム	－ ヶ所
	軽費老人ホーム	－ ヶ所
	生活保護率（被保護人員/人口）	1.10 %

(9) 公共施設等

公民館		1 施設
図書館		2 施設
体育館		3 施設
公営住宅		689 戸
公園	数	12 ヶ所
	面積	1,055 ㎢
道路	実延長	542 km
	面積	7,655 ㎢
上水道	料金	2,160 円
	普及率	92.5 %
下水道	料金	3,397 円
	普及率	101.2 %
ごみ処理人口		8,721 人
し尿処理人口		1,326 人

たきのうえちょう
滝上町

団体コード： 015601
市町村類型： Ⅰ－０

所 在 地 〒 099-5692　紋別郡滝上町字滝ノ上市街地4条通2丁目1番地
T　E　L 0158-29-2111
F　A　X 0158-29-3588
U　R　L http://www.town.takinoue.hokkaido.jp/
E-mail　info@town.takinoue.hokkaido.jp

町長	副町長	議会議員
ながや えいいち 長屋 栄一 68 歳　4 期目 任期満了日： 5.4.30	さいとう いさむ　2 期目 齊藤 勇　任期満了日： 5.5.11 期目 任期満了日： 期目 任期満了日：	議　長：すがわら けんじ 菅原 賢司 副議長：もりた ひろし 森田 寛 議員定数 9 人　任期満了日 5. 4.30

町名の由来	沿　革
渚滑川上流にある滝の上部に市街地があることに由来したもの。	明５　渚滑村に属する。 明34　渚滑村戸長役場設置。 明39　二級町村制、渚滑村とする。 大７．４．１　渚滑村より分村、二級町村制施行、滝上村とする。 昭22．10．１　町制施行。

姉妹・友好等都市提携

越知町(高知県)

地域指定状況

低工	過疎	辺地	公園	離島	特豪	山村	農振	半島	特定
	○		道立		○	○	○		○

行政区画面積　766.89 ㎢　（道内　21　位）

(1) 人口

区　分	人口（人）	人口密度（人/㎢）	増減率（%）	人口割合（%） 15歳未満	15～64歳	65歳以上	世帯数（世帯）	道内順位 H27.10(国調)	
H17.10.1（国調）	3,366	4.4	▲ 11.4	10.1	53.6	36.2	1,478	人口	154
H22.10.1（国調）	3,028	3.9	▲ 10.0	8.9	52.6	38.5	1,376		
H27.10.1（国調）	2,721	3.5	▲ 10.1	8.8	50.1	41.2	1,295	65歳以上	22
R2. 1. 1（住基）	2,544	（うち外国住民　24　人）		8.2	47.9	43.9	1,402		

(2) 職員数等

普通会計	79 人
一般行政	71 人
教　育	8 人
消　防	0 人
公営企業等	21 人
うち病院	16 人
計	100 人

(3) 産業構造

産業区分	就業人口（人）	構成比（%）
１次	273	21.4
２次	203	15.9
３次	796	62.5
計（分類不能含む）	1,273	100.0

(4) 基幹産業の状況等

農業	H30農業生産額(道内シェア) 31.9　億円　(0.25%)	H27経営体数 68	主な農産物 ： 野菜、工芸農作物、麦類
漁業	H30漁業生産額(道内シェア) －　億円　(0.00%)	H30経営体数 －	主な水産物 ： －
工業	R1製造品出荷額等(道内シェア) 8.7　億円　(0.01%)	R1事業所数 6	主な製造品 ：
商業	H26商品販売額(道内シェア) 68.6　億円　(0.04%)	H26事業所数 46	主な特産品 ： 乳製品、農産加工品、工芸・クラフト品
観光	H30観光客入込数(道内シェア) 7.0　万人　(0.05%)	主な観光資源 ： 渚滑川、芝ざくら	

(5) 歳入・歳出の状況

（百万円／%）

区　分	H30 決算額	構成比	H29 決算額	構成比	H28 決算額	構成比
歳入合計	4,578	100.0	4,468	100.0	4,729	100.0
地方税	266	5.8	263	5.9	251	5.3
地方交付税	2,360	51.5	2,487	55.7	2,553	54.0
普通交付税	2,182		2,285		2,379	
特別交付税	178		202		174	
寄附金	12	0.3	5	0.1	8	0.2
ふるさと納税	6		5		3	
地方債	460	10.1	380	8.5	446	9.4
その他	1,480	32.3	1,333	29.8	1,472	31.1
歳出合計	4,423	100.0	4,236	100.0	4,389	100.0
人件費	692	15.7	658	15.5	675	15.4
職員給与	441		416		423	
物件費	706	16.0	740	17.5	762	17.4
扶助費	179	4.1	197	4.6	206	4.7
公債費	506	11.4	467	11.0	423	9.7
普通建設事業	1,160	26.2	945	22.3	1,110	25.3
その他	1,179	26.7	1,230	29.0	1,212	27.6

(6) 財政指標等

（百万円／%）

項　目	H30 指標値	全道順位	H29 指標値	全道順位
標準財政規模	2,657	129	2,754	126
財政力指数	0.117	168	0.111	169
実質収支	125	90	231	48
単年度収支	▲ 106	161	▲ 26	127
経常収支比率	81.6	144	78.8	155
実質赤字比率	－	－	－	－
連結実質赤字比率	－	－	－	－
実質公債費比率	4.7	158	4.0	166
将来負担比率	－	－	－	－
基金残高合計	3,696	63	3,732	62
財政調整基金	2,441	15	2,476	16
減債基金	703	45	702	45
その他特定目的基金	553	152	554	152
地方債現在高	5,396	120	5,409	119
債務負担行為現在高	41	149	41	150
ラスパイレス指数	95.8	145	96.4	119

(7) 税収

（百万円／%）

区　分	H30 収入済額	徴収率	H29 収入済額	徴収率
市町村民税	130	99.2	126	99.2
個人	115	99.1	114	99.1
法人	15	100.0	12	100.0
固定資産税	111	99.5	110	99.1
土地	13	97.8	14	100.0
家屋	52	99.4	54	98.2
償却	35	100.0	33	100.0
合計	266	99.4	263	99.6

(8) 教育、医療、福祉

教育	幼稚園	－ ヶ所
	こども園	1 ヶ所
	小学校	2 ヶ所
	中学校	1 ヶ所
	高等学校	－ ヶ所
医療	病院	1 ヶ所
	診療所	－ ヶ所
	歯科	1 ヶ所
福祉	保育所	－ ヶ所
	養護老人ホーム	－ ヶ所
	特養老人ホーム	－ ヶ所
	軽費老人ホーム	－ ヶ所
	生活保護率（被保護人員/人口）	1.33 %

(9) 公共施設等

公民館		3 施設
図書館		1 施設
体育館		1 施設
公営住宅		255 戸
公園	数	9 ヶ所
	面積	302 ㎢
道路	実延長	208 km
	面積	2,801 ㎢
上水道	料金	1,940 円
	普及率	83.9 %
下水道	料金	3,560 円
	普及率	84.3 %
ごみ処理人口		2,588 人
し尿処理人口		465 人

おこっぺちょう
興部町

団体コード： 015610
市町村類型： Ⅰ－０

所 在 地 〒 098-1692　紋別郡興部町字興部710番地
T　E　L 0158-82-2131
F　A　X 0158-82-2990
U　R　L http://www.town.okoppe.lg.jp/cms/
E-mail　okp-soumu@town.okoppe.lg.jp

町長	副町長	議会議員
はざま かずとし **硲 一寿** 63 歳　5 期目 任期満了日： 5.4.30	すいな とおる 推名 徹　1 期目 任期満了日： 5.6.22 期目 任期満了日： 期目 任期満了日：	議　長：やまかわ たかよし 山川 孝義 副議長：さとう よしはる 佐藤 吉春 議員定数 10 人　任期満了日 5. 4.30

町名の由来

アイヌ語の「オウコッペ」(川尻の合流しているところ)が転訛したもの。

姉妹・友好等都市提携

ステットラー(カナダ)

地域指定状況

低工	過疎	辺地	公園	離島	特豪	山村	農振	半島	特定
○	○				○	○	○		○

行政区画面積　362.54 ㎢　（道内　96　位）

沿　革

明５	紋別郡に１０村設置。
明42	興部外２村戸長役場設置。
大８	興部村、沙留村、瑠橡村が合併、二級町村制施行、興部村とする。
大14	西興部村を分離。
昭26．４．１	町制施行。

(1) 人口

区　分	人口（人）	人口密度（人/㎢）	増減率（%）	人口割合（%） 15歳未満	15～64歳	65歳以上	世帯数（世帯）	道内順位 H27.10(国調)	
H17.10.1（国調）	4,589	12.7	▲ 7.6	13.2	61.0	25.7	1,929	人口	125
H22.10.1（国調）	4,301	11.9	▲ 6.3	12.9	59.3	27.9	1,877		
H27.10.1（国調）	3,909	10.8	▲ 9.1	11.9	56.7	31.4	1,757	65歳以上	131
R2. 1. 1（住基）	3,778	（うち外国住民　78　人）		11.8	55.3	32.9	1,796		

(2) 職員数等

普通会計	74 人
一般行政	65 人
教　育	9 人
消　防	0 人
公営企業等	51 人
うち病院	35 人
計	125 人

(3) 産業構造

産業区分	就業人口（人）	構成比（%）
１次	564	27.0
２次	523	25.0
３次	988	47.3
計（分類不能含む）	2,088	100.0

(4) 基幹産業の状況等

農業	H30農業生産額(道内シェア) 68.8　億円　(0.55%)	H27経営体数 90	主な農産物：－
漁業	H30漁業生産額(道内シェア) 30.6　億円　(1.12%)	H30経営体数 80	主な水産物：ほたて貝、さけ、みずだこ、ます、その他の魚類
工業	R1製造品出荷額等(道内シェア) 91.8　億円　(0.15%)	R1事業所数 13	主な製造品：食料品
商業	H26商品販売額(道内シェア) 44.3　億円　(0.03%)	H26事業所数 38	主な特産品：乳製品、農産加工品、畜産加工品、水産加工品、めん類
観光	H30観光客入込数(道内シェア) 5.0　万人　(0.03%)	主な観光資源：オホーツクの流氷	

(5) 歳入・歳出の状況

（百万円／%）

区　分	H30 決算額	構成比	H29 決算額	構成比	H28 決算額	構成比
歳入合計	5,220	100.0	5,675	100.0	4,936	100.0
地方税	529	10.1	532	9.4	522	10.6
地方交付税	2,188	41.9	2,271	40.0	2,295	46.5
普通交付税	1,972		2,043		2,052	
特別交付税	216		228		243	
寄附金	48	0.9	48	0.8	67	1.4
ふるさと納税	30		28		36	
地方債	646	12.4	928	16.4	626	12.7
その他	1,808	34.6	1,896	33.4	1,426	28.9
歳出合計	5,066	100.0	5,503	100.0	4,752	100.0
人件費	680	13.4	717	13.0	743	15.6
職員給与	438		465		482	
物件費	810	16.0	755	13.7	800	16.8
扶助費	169	3.3	168	3.1	168	3.5
公債費	447	8.8	450	8.2	429	9.0
普通建設事業	1,220	24.1	1,529	27.8	775	16.3
その他	1,740	34.3	1,884	34.2	1,837	38.7

(6) 財政指標等

（百万円／%）

項　目	H30 指標値	全道順位	H29 指標値	全道順位
標準財政規模	2,792	118	2,844	117
財政力指数	0.216	99	0.208	100
実質収支	149	78	168	72
単年度収支	▲ 19	114	▲ 16	117
経常収支比率	79.0	160	77.5	163
実質赤字比率	－	－	－	－
連結実質赤字比率	－	－	－	－
実質公債費比率	9.1	87	8.9	89
将来負担比率	9.8	101	6.6	104
基金残高合計	2,586	107	2,714	103
財政調整基金	1,771	29	1,878	29
減債基金	312	94	312	100
その他特定目的基金	503	154	525	153
地方債現在高	5,332	122	5,102	125
債務負担行為現在高	31	155	42	147
ラスパイレス指数	98.9	29	98.9	32

(7) 税収

（百万円／%）

区　分	H30 収入済額	徴収率	H29 収入済額	徴収率
市町村民税	310	94.7	305	95.0
個人	264	93.8	265	94.3
法人	46	100.0	41	100.0
固定資産税	175	93.9	182	93.3
土地	19	90.7	20	90.9
家屋	94	90.8	98	89.9
償却	62	100.0	63	100.0
合計	529	94.8	532	94.8

(8) 教育、医療、福祉

教育	幼稚園	－ ヶ所
	こども園	－ ヶ所
	小学校	2 ヶ所
	中学校	1 ヶ所
	高等学校	1 ヶ所
医療	病院	1 ヶ所
	診療所	－ ヶ所
	歯科	－ ヶ所
福祉	保育所	2 ヶ所
	養護老人ホーム	－ ヶ所
	特養老人ホーム	－ ヶ所
	軽費老人ホーム	－ ヶ所
	生活保護率（被保護人員/人口）	1.02 %

(9) 公共施設等

公民館		2 施設
図書館		1 施設
体育館		3 施設
公営住宅		324 戸
公園	数	15 ヶ所
	面積	181 ㎡
道路	実延長	297 km
	面積	4,546 ㎡
上水道	料金	2,612 円
	普及率	99.1 %
下水道	料金	3,560 円
	普及率	85.0 %
ごみ処理人口		3,770 人
し尿処理人口		564 人

にしおこっぺむら

西興部村

団体コード： 015628
市町村類型： Ⅰ－０

所 在 地 〒 098-1501　紋別郡西興部村字西興部100番地
T　E　L 0158-87-2111
F　A　X 0158-87-2777
U　R　L https://www.vill.nishiokoppe.lg.jp/
E-mail ni.soumukakari@vill.nishiokoppe.lg.jp

村長	副村長	議会議員
きくち ひろし 菊池 博 63 歳　2 期目 任期満了日： 5.1.31	よしだ かつし 吉田 且志　1 期目 任期満了日： 5.3.31 期目 任期満了日： 期目 任期満了日：	議　長：もりた えいいち 森田 英一 副議長：こんどう えつこ 近藤 悦子 議員定数 8 人　任期満了日 5. 4.30

村名の由来

興部の西方に位置するので、西の字を冠したもの。

姉妹・友好等都市提携

－

地域指定状況

低工	過疎	辺地	公園	離島	特豪	山村	農振	半島	特定
	○		道立		○	○	○		○

行政区画面積　308.08 ㎢　（道内　101　位）

沿　革

明５	紋別郡に１０村設置。
明13	紋別村外９村戸長役場設置。
明33	雄武村外３村戸長役場に属する。
明42	興部村外２村戸長役場設置。
大４	興部村、沙流村、瑠橡村が合併、二級町村制施行、興部村とする。
大14．１．１	興部村より分村、二級町村制施行、西興部村とする。

(1) 人口

区　分	人口（人）	人口密度（人/㎢）	増減率（%）	人口割合（%） 15歳未満	15～64歳	65歳以上	世帯数（世帯）	道内順位 H27.10(国調)	
H17.10.1（国調）	1,224	4.0	▲ 6.8	10.6	58.1	31.3	531	人口	177
H22.10.1（国調）	1,135	3.7	▲ 7.3	9.6	56.7	33.7	516		
H27.10.1（国調）	1,116	3.6	▲ 1.7	10.7	56.5	32.9	501	65歳以上	110
R2. 1. 1（住基）	1,067	（うち外国住民 25 人）		9.3	55.2	35.5	660		

(2) 職員数等

普通会計	43 人
一般行政	38 人
教　育	5 人
消　防	0 人
公営企業等	2 人
うち病院	0 人
計	45 人

(3) 産業構造

産業区分	就業人口（人）	構成比（%）
１次	110	20.0
２次	99	18.0
３次	341	61.9
計（分類不能含む）	551	100.0

(4) 基幹産業の状況等

農業	H30農業生産額(道内シェア) 20.3 億円 (0.16%)	H27経営体数 19	主な農産物 ： その他作物
漁業	H30漁業生産額(道内シェア) － 億円 (0.00%)	H30経営体数 －	主な水産物 ： －
工業	R1製造品出荷額等(道内シェア) 11.2 億円 (0.02%)	R1事業所数 3	主な製造品 ：
商業	H26商品販売額(道内シェア) 5.4 億円 (0.00%)	H26事業所数 13	主な特産品 ： 畜産加工品、酒類、めん類
観光	H30観光客入込数(道内シェア) 3.0 万人 (0.02%)	主な観光資源 ：	

(5) 歳入・歳出の状況

（百万円／%）

区　分	H30 決算額	構成比	H29 決算額	構成比	H28 決算額	構成比
歳入合計	3,151	100.0	2,823	100.0	2,549	100.0
地方税	106	3.4	110	3.9	101	4.0
地方交付税	1,283	40.7	1,329	47.1	1,371	53.8
普通交付税	1,180		1,212		1,267	
特別交付税	103		117		104	
寄附金	14	0.5	6	0.2	5	0.2
ふるさと納税	14		6		5	
地方債	812	25.8	560	19.9	310	12.2
その他	935	29.7	818	29.0	761	29.9
歳出合計	3,113	100.0	2,846	100.0	2,500	100.0
人件費	429	13.8	424	14.9	421	16.8
職員給与	255		254		249	
物件費	299	9.6	268	9.4	251	10.0
扶助費	71	2.3	69	2.4	78	3.1
公債費	494	15.9	500	17.6	456	18.2
普通建設事業	1,005	32.3	803	28.2	608	24.3
その他	815	26.2	782	27.5	687	27.5

(6) 財政指標等

（百万円／%）

項　目	H30 指標値	全道順位	H29 指標値	全道順位
標準財政規模	1,392	176	1,416	176
財政力指数	0.095	178	0.090	178
実質収支	34	163	▲ 23	179
単年度収支	57	21	▲ 67	153
経常収支比率	105.5	2	95.3	21
実質赤字比率	－	－	1.63	1
連結実質赤字比率	－	－	－	－
実質公債費比率	16.7	4	14.9	8
将来負担比率	－	－	－	－
基金残高合計	3,166	78	3,532	66
財政調整基金	617	126	616	133
減債基金	848	40	1,036	29
その他特定目的基金	1,701	81	1,879	69
地方債現在高	4,356	143	4,013	150
債務負担行為現在高	6	167	9	166
ラスパイレス指数	95.5	152	95.8	142

(7) 税収

（百万円／%）

区　分	H30 収入済額	徴収率	H29 収入済額	徴収率
市町村民税	61	99.0	64	100.0
個人	55	98.9	57	98.3
法人	6	100.0	7	100.0
固定資産税	36	99.2	37	100.0
土地	2	99.7	2	100.0
家屋	15	98.1	15	100.0
償却	19	100.0	20	100.0
合計	106	99.1	110	99.1

(8) 教育、医療、福祉

教育	幼稚園	－ ヶ所
	こども園	－ ヶ所
	小学校	2 ヶ所
	中学校	1 ヶ所
	高等学校	－ ヶ所
医療	病院	－ ヶ所
	診療所	1 ヶ所
	歯科	1 ヶ所
福祉	保育所	1 ヶ所
	養護老人ホーム	－ ヶ所
	特養老人ホーム	－ ヶ所
	軽費老人ホーム	－ ヶ所
	生活保護率（被保護人員/人口）	0.47 %

(9) 公共施設等

公民館		1 施設
図書館		－ 施設
体育館		1 施設
公営住宅		236 戸
公園	数	－ ヶ所
	面積	－ ㎢
道路	実延長	103 km
	面積	1,239 ㎢
上水道	料金	1,540 円
	普及率	96.6 %
下水道	料金	2,890 円
	普及率	100.0 %
ごみ処理人口		1,095 人
し尿処理人口		48 人

おうむちょう
雄武町

団体コード： 015636
市町村類型： Ⅰ－０

所 在 地 〒 098-1792　紋別郡雄武町本町
T　E　L 0158-84-2121
F　A　X 0158-84-2844
U　R　L http://www.town.oumu.hokkaido.jp/
E-mail　soum@town.oumu.hokkaido.jp

町長	副町長	議会議員	
いしい ともぞう 石井 友藏 69 歳　1 期目 任期満了日： 5.9.30	ささき ゆきひろ　1 期目 佐々木 幸博　任期満了日： 6.3.31 期目 任期満了日： 期目 任期満了日：	議　長	はしづめ ひろふみ 橋詰 啓史
		副議長	ながの まこと 長野 誠
		議員定数 10 人	任期満了日 5. 4.30

町名の由来	沿　革
アイヌ語の「オムイ」(河口が塞がる)に由来したもの。	明５　雄武村、幌内村、沢木村設置。 明33　雄武外３村戸長役場設置。 明42　雄武村外２村戸長役場設置。 大４．４．１　雄武村、幌内村、沢木村が合併、二級町村制施行、雄武村とする。 昭23．10．１　町制施行。
姉妹・友好等都市提携	
益子町(栃木県)、武雄市(佐賀県)	

地域指定状況

低工	過疎	辺地	公園	離島	特豪	山村	農振	半島	特定
	○	○			○	○	○		○

行政区画面積　636.86 ㎢　（道内　41　位）

(1) 人口

区　分	人口（人）	人口密度（人/㎢）	増減率（%）	人口割合（%） 15歳未満	15～64歳	65歳以上	世帯数（世帯）	道内順位 H27.10(国調)	
H17.10.1（国調）	5,507	8.6	▲ 4.7	11.9	62.7	25.4	2,354	人口	114
H22.10.1（国調）	4,939	7.8	▲ 10.3	10.8	60.0	29.2	2,228		
H27.10.1（国調）	4,525	7.1	▲ 8.4	11.0	57.2	31.8	2,062	65歳以上	127
R2. 1. 1（住基）	4,389	（うち外国住民　196　人）		10.4	56.1	33.5	2,241		

(2) 職員数等

普通会計	101 人
一般行政	90 人
教　育	11 人
消　防	0 人
公営企業等	42 人
うち病院	28 人
計	143 人

(3) 産業構造

産業区分	就業人口（人）	構成比（%）
１次	656	26.0
２次	782	31.0
３次	1,081	42.8
計（分類不能含む）	2,524	100.0

(4) 基幹産業の状況等

農業	H30農業生産額(道内シェア) 57.0　億円　(0.45%)	H27経営体数 81	主な農産物　：雑穀、いも類、その他作物
漁業	H30漁業生産額(道内シェア) 43.9　億円　(1.61%)	H30経営体数 105	主な水産物　：ほたて貝、さけ、みずだこ、ます、こんぶ
工業	R1製造品出荷額等(道内シェア) 126.3　億円　(0.20%)	R1事業所数 20	主な製造品　：食料品
商業	H26商品販売額(道内シェア) 47.2　億円　(0.03%)	H26事業所数 45	主な特産品　：水産加工品、めん類、酒類
観光	H30観光客入込数(道内シェア) 9.0　万人　(0.06%)	主な観光資源　：オホーツクの流氷	

(5) 歳入・歳出の状況

（百万円／%）

区　分	H30 決算額	構成比	H29 決算額	構成比	H28 決算額	構成比
歳入合計	6,989	100.0	7,514	100.0	6,299	100.0
地方税	658	9.4	613	8.2	608	9.7
地方交付税	2,834	40.6	2,861	38.1	2,943	46.7
普通交付税	2,644		2,664		2,743	
特別交付税	191		197		200	
寄附金	56	0.8	186	2.5	189	3.0
ふるさと納税	50		157		156	
地方債	669	9.6	511	6.8	357	5.7
その他	2,772	39.7	3,344	44.5	2,201	35.0
歳出合計	6,499	100.0	7,288	100.0	5,960	100.0
人件費	756	11.6	799	11.0	807	13.5
職員給与	499		522		524	
物件費	964	14.8	854	11.7	794	13.3
扶助費	308	4.7	317	4.4	315	5.3
公債費	612	9.4	556	7.6	543	9.1
普通建設事業	1,488	22.9	2,219	30.5	888	14.9
その他	2,371	36.5	2,542	34.9	2,614	43.9

(6) 財政指標等

（百万円／%）

項　目	H30 指標値	全道順位	H29 指標値	全道順位
標準財政規模	3,559	86	3,567	86
財政力指数	0.188	118	0.182	119
実質収支	295	34	152	78
単年度収支	143	7	▲ 100	161
経常収支比率	72.9	175	71.4	172
実質赤字比率	－	－	－	－
連結実質赤字比率	－	－	－	－
実質公債費比率	7.2	129	6.4	135
将来負担比率	－	－	－	－
基金残高合計	4,176	52	4,490	48
財政調整基金	2,870	12	3,355	10
減債基金	623	51	622	53
その他特定目的基金	684	140	513	154
地方債現在高	5,534	115	5,443	118
債務負担行為現在高	161	109	161	104
ラスパイレス指数	98.5	44	98.4	46

(7) 税収

（百万円／%）

区　分	H30 収入済額	徴収率	H29 収入済額	徴収率
市町村民税	356	98.9	316	98.8
個人	320	98.8	288	98.6
法人	36	99.5	28	100.0
固定資産税	222	96.5	215	95.6
土地	24	95.2	25	92.6
家屋	125	95.3	122	93.8
償却	72	99.2	67	98.5
合計	658	98.0	613	97.6

(8) 教育、医療、福祉

教育	幼稚園	－ ヶ所
	こども園	1 ヶ所
	小学校	4 ヶ所
	中学校	1 ヶ所
	高等学校	1 ヶ所
医療	病院	1 ヶ所
	診療所	－ ヶ所
	歯科	－ ヶ所
福祉	保育所	1 ヶ所
	養護老人ホーム	－ ヶ所
	特養老人ホーム	1 ヶ所
	軽費老人ホーム	－ ヶ所
	生活保護率（被保護人員/人口）	1.21 %

(9) 公共施設等

公民館		－ 施設
図書館		1 施設
体育館		1 施設
公営住宅		327 戸
公園	数	6 ヶ所
	面積	180 ㎢
道路	実延長	271 ㎞
	面積	3,635 ㎢
上水道	料金	2,520 円
	普及率	93.5 %
下水道	料金	3,530 円
	普及率	76.4 %
ごみ処理人口		4,427 人
し尿処理人口		1,046 人

おおぞらちょう
大空町

団体コード： 015644
市町村類型： Ⅱ－０

所 在 地 〒 099-2392　網走郡大空町女満別西3条4丁目1番1号
T　E　L 0152-74-2111
F　A　X 0152-74-2191
U　R　L http://www.town.ozora.hokkaido.jp/
E-mail　info@town.ozora.hokkaido.jp

町長	副町長	議会議員
やました えいじ 山下 英二 60 歳　4 期目 任期満了日： 4.4.22	かわぐち あきお 川口 明夫　3 期目 任期満了日： 4.6.11 期目 任期満了日： 期目 任期満了日：	議　長：こんどう てつお 近藤 哲雄 副議長：まつだ のぶゆき 松田 信行 議員定数 12 人　任期満了日 4. 4.22

町名の由来

澄み切った大空、そしてその大空の下に広がる実り豊かな大地のもとで、住民が夢や希望を持ち、晴れ晴れした気持ちで暮らしていくことを(意味する。)めざすものとして命名されたもの。

姉妹・友好等都市提携

氷川町(熊本県)、稲城市(東京都)

地域指定状況

低工	過疎	辺地	公園	離島	特豪	山村	農振	半島	特定
△	○		国立・国定				○		

行政区画面積　343.66 ㎢　（道内　99　位）

沿　革

明５	網走郡に８村設置。
明33	北見町外８村戸長役場設置。
明35	網走町、北見町、勇仁村、新栗履村など４村が合併、二級町村制施行、網走町。
	最寄村、能取村が合併、二級町村制施行、能取村。
	藻琴村、娜寄村、濤沸村が合併、二級町村制施行、藻琴村。
大４	網走町、能取村、藻琴村が合併し、一級町村制施行、網走町。
大10．４．１	二級町村制施行、女満別村とする。
昭14．４．１	一級町村制施行、女満別村とする。
昭22．２．11	網走村から分村、東藻琴村とする。
昭26．４．１	町制施行、女満別町とする。
平18．３．31	女満別町、東藻琴村を廃し、大空町を設置。

(1) 人口

区　分	人口（人）	人口密度（人/㎢）	増減率（%）	人口割合（%） 15歳未満	15～64歳	65歳以上	世帯数（世帯）	道内順位 H27.10(国調)	
H17.10.1（国調）	8,392	24.4	▲ 6.2	14.3	59.1	26.6	3,014	人口	74
H22.10.1（国調）	7,933	23.1	▲ 5.5	13.4	57.4	29.2	2,967		
H27.10.1（国調）	7,360	21.4	▲ 7.2	12.6	53.9	33.5	2,874	65歳以上	106
R2. 1. 1（住基）	7,130	（うち外国住民 16 人）		12.0	52.3	35.7	3,056		

(2) 職員数等

普通会計	135 人
一般行政	100 人
教　育	35 人
消　防	0 人
公営企業等	9 人
うち病院	0 人
計	144 人

(3) 産業構造

産業区分	就業人口（人）	構成比（%）
１次	1,524	39.9
２次	427	11.2
３次	1,833	47.9
計（分類不能含む）	3,824	100.0

(4) 基幹産業の状況等

農業	H30農業生産額(道内シェア) 141.3 億円 (1.12%)	H27経営体数 449	主な農産物：いも類、野菜、工芸農作物、麦類、豆類、米、花き、その他作物
漁業	H30漁業生産額(道内シェア) － 億円 (0.00%)	H30経営体数 －	主な水産物：－
工業	R1製造品出荷額等(道内シェア) 19.1 億円 (0.03%)	R1事業所数 4	主な製造品：
商業	H26商品販売額(道内シェア) 163.3 億円 (0.10%)	H26事業所数 66	主な特産品：飲料、乳製品、菓子類、水産加工品、畜産加工品、農産加工品
観光	H30観光客入込数(道内シェア) 132.9 万人 (0.91%)		主な観光資源：網走国定公園、網走湖、網走湖畔温泉郷

(5) 歳入・歳出の状況

（百万円／%）

区　分	H30 決算額	構成比	H29 決算額	構成比	H28 決算額	構成比
歳入合計	8,339	100.0	15,957	100.0	9,220	100.0
地方税	1,017	12.2	1,007	6.3	1,010	11.0
地方交付税	3,546	42.5	3,725	23.4	3,949	42.8
普通交付税	3,239		3,420		3,601	
特別交付税	307		306		348	
寄附金	174	2.1	159	1.0	52	0.6
ふるさと納税	174		159		52	
地方債	930	11.2	5,244	32.9	1,530	16.6
その他	2,673	32.1	5,821	36.5	2,680	29.1
歳出合計	8,215	100.0	15,852	100.0	9,090	100.0
人件費	1,237	15.1	1,189	7.5	1,157	12.7
職員給与	843		808		778	
物件費	1,590	19.4	1,561	9.9	1,533	16.9
扶助費	351	4.3	348	2.2	387	4.3
公債費	1,280	15.6	1,278	8.1	1,284	14.1
普通建設事業	1,524	18.6	9,420	59.4	2,492	27.4
その他	2,234	27.2	2,056	13.0	2,237	24.6

(6) 財政指標等

（百万円／%）

項　目	H30 指標値	全道順位	H29 指標値	全道順位
標準財政規模	4,833	59	5,008	58
財政力指数	0.256	77	0.248	77
実質収支	122	92	86	130
単年度収支	36	32	▲ 31	132
経常収支比率	92.3	58	87.5	89
実質赤字比率	－	－	－	－
連結実質赤字比率	－	－	－	－
実質公債費比率	10.7	55	10.3	56
将来負担比率	－	－	－	－
基金残高合計	5,346	28	5,557	24
財政調整基金	1,314	51	1,418	52
減債基金	345	86	343	88
その他特定目的基金	3,687	22	3,797	19
地方債現在高	15,154	35	15,419	35
債務負担行為現在高	1,321	36	1,655	31
ラスパイレス指数	97.2	89	96.5	115

(7) 税収

（百万円／%）

区　分	H30 収入済額	徴収率	H29 収入済額	徴収率
市町村民税	468	99.5	450	99.1
個人	398	99.4	384	99.0
法人	70	99.9	66	100.0
固定資産税	463	97.3	472	96.9
土地	64	97.2	67	95.7
家屋	211	97.2	214	96.8
償却	184	97.2	186	96.9
合計	1,017	98.5	1,007	98.1

(8) 教育、医療、福祉

教育	幼稚園	2 ヶ所
	こども園	－ ヶ所
	小学校	2 ヶ所
	中学校	2 ヶ所
	高等学校	2 ヶ所
医療	病院	－ ヶ所
	診療所	1 ヶ所
	歯科	－ ヶ所
福祉	保育所	2 ヶ所
	養護老人ホーム	－ ヶ所
	特養老人ホーム	－ ヶ所
	軽費老人ホーム	－ ヶ所
	生活保護率（被保護人員/人口）	0.76 %

(9) 公共施設等

公民館		2 施設
図書館		2 施設
体育館		4 施設
公営住宅		561 戸
公園	数	9 ヶ所
	面積	551 ㎢
道路	実延長	624 km
	面積	8,186 ㎢
上水道	料金	1,977 円
	普及率	95.5 %
下水道	料金	3,880 円
	普及率	79.5 %
ごみ処理人口		7,167 人
し尿処理人口		572 人

十勝総合振興局

所在地　〒 080-8588　北海道帯広市東3条南3丁目
TEL　0155-26-9005
FAX　0155-24-3060
URL　http://www.tokachi.pref.hokkaido.lg.jp/

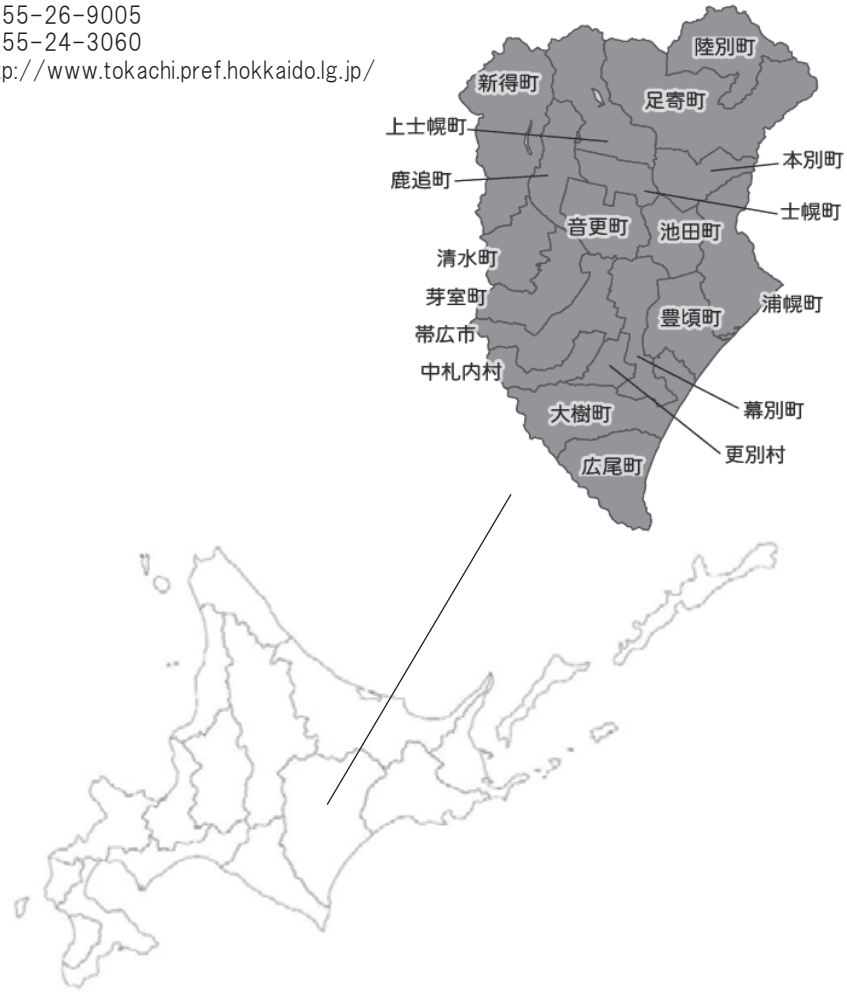

管内の概要【1市16町2村】

簡易統計情報	面積（R2.1.1国土地理院）	10,831.62 ㎢
	人口（H27.10.1国勢調査）	343,436 人
	世帯数（H27.10.1国勢調査）	150,525 世帯
	人口密度	31.71 人/㎢
産業構造（就業人口）	１次産業	24,279 人
	２次産業	28,408 人
	３次産業	107,621 人

おびひろし
帯広市

団体コード： 012076
市町村類型： Ⅳ－１

所 在 地 〒 080-8670　帯広市西5条南7丁目1番地
T　E　L 0155-24-4111
F　A　X 0155-23-0151
U　R　L https://www.city.obihiro.hokkaido.jp/
E-mail　general@city.obihiro.hokkaido.jp

市長	副市長		議会議員	
よねざわ のりひさ 米沢 則寿 64 歳　3 期目 任期満了日： 4.4.20	まえだ まさあき 前田 正明	2 期目 任期満了日： 4.7.6	議　長	ありしろ まさのり 有城 正憲
	たなか けいじ 田中 敬二	2 期目 任期満了日： 4.7.6	副議長	すずき ひとし 鈴木 仁志
		期目 任期満了日：	議員定数 29 人	任期満了日 5. 4.30

市名の由来

アイヌ語の「オペレペレケプ」(川尻がいくつも裂けているところ)が転訛したもの。

姉妹・友好等都市提携

スワード、マディソン(以上アメリカ)、朝陽(中国)、大分市(大分県)、徳島市(徳島県)、松崎町(静岡県)

地域指定状況

低工	過疎	辺地	公園	離島	特豪	山村	農振	半島	特定
○			国定				○		

行政区画面積　619.34 ㎢　（道内　44　位）

沿　革

明27. 2	河西郡外２郡各村戸長役場設置。
明35. 4	下帯広村、荊萢村が合併し二級町村制施行、帯広町とする。 売買村、迫別村、戸蔦村、鵡抜村が合併し、二級町村制施行、売買村とする。 伏古村、上帯広村、幸震村が二級町村制施行。
明39	幕別村、別奴村、外３村が合併し二級町村制施行、幕別村とする。
大４. ４. １	伏古村の一部を編入し、一級町村制施行。 上帯広村、売買村、幸震村が合併し二級町村制施行、大正村とする。
昭８. ４. １	市制施行。
昭32. ４. １	川西村、大正村を編入。

(1) 人口

区　分	人口（人）	人口密度（人/㎢）	増減率（%）	人口割合（%） 15歳未満	15～64歳	65歳以上	世帯数（世帯）	道内順位 H27.10(国調)	
H17.10.1（国調）	170,580	275.6	▲ 1.4	14.0	67.0	19.0	73,629	人口	6
H22.10.1（国調）	168,057	271.5	▲ 1.5	12.8	64.9	22.3	75,474		
H27.10.1（国調）	169,327	273.4	0.8	12.2	61.4	26.4	77,707	65歳以上	167
R2. 1. 1（住基）	166,043	（うち外国住民　841　人）		11.7	59.3	29.0	88,176		

(2) 職員数等

普通会計	1,200 人
一般行政	800 人
教　育	204 人
消　防	196 人
公営企業等	142 人
うち病院	0 人
計	1,342 人

(3) 産業構造

産業区分	就業人口（人）	構成比（%）
１次	3,923	4.9
２次	14,264	17.9
３次	56,126	70.3
計（分類不能含む）	79,840	100.0

(4) 基幹産業の状況等

農業	H30農業生産額(道内シェア) 292.7 億円 (2.33%)	H27経営体数 695	主な農産物：野菜、いも類、工芸農作物、豆類、麦類、その他作物、花き
漁業	H30漁業生産額(道内シェア) － 億円 (0.00%)	H30経営体数 －	主な水産物：－
工業	R1製造品出荷額等(道内シェア) 1,664.0 億円 (2.63%)	R1事業所数 125	主な製造品：食料品、電子部品・デバイス・電子回路、木材・木製品(家具を除く)
商業	H26商品販売額(道内シェア) 6,316.2 億円 (3.84%)	H26事業所数 1,716	主な特産品：菓子類
観光	H30観光客入込数(道内シェア) 292.5 万人 (2.01%)	主な観光資源	：ﾓｰﾙ温泉、帯広の森ｽﾋﾟｰﾄﾞｽｹｰﾄ場、おびひろ菊まつり、おびひろ氷まつり

(5) 歳入・歳出の状況

（百万円／%）

区　分	H30 決算額	構成比	H29 決算額	構成比	H28 決算額	構成比
歳入合計	81,354	100.0	85,422	100.0	82,281	100.0
地方税	22,508	27.7	22,224	26.0	21,934	26.7
地方交付税	14,026	17.2	14,432	16.9	14,677	17.8
普通交付税	13,197		13,598		13,715	
特別交付税	829		834		962	
寄附金	356	0.4	65	0.1	34	0.0
ふるさと納税	57		51		19	
地方債	5,253	6.5	5,383	6.3	4,857	5.9
その他	39,211	48.2	43,318	50.7	40,780	49.6
歳出合計	80,489	100.0	85,000	100.0	81,899	100.0
人件費	10,809	13.4	11,010	13.0	11,001	13.4
職員給与	6,896		6,943		6,964	
物件費	9,447	11.7	9,425	11.1	9,707	11.9
扶助費	22,356	27.8	22,693	26.7	22,445	27.4
公債費	8,985	11.2	9,109	10.7	9,014	11.0
普通建設事業	6,511	8.1	6,736	7.9	4,135	5.1
その他	22,381	27.8	26,027	30.6	25,597	31.3

(6) 財政指標等

（百万円／%）

項　目	H30 指標値	全道順位	H29 指標値	全道順位
標準財政規模	41,033	5	41,068	5
財政力指数	0.593	8	0.584	8
実質収支	866	5	419	22
単年度収支	447	3	52	21
経常収支比率	90.1	73	92.3	44
実質赤字比率	－	－	－	－
連結実質赤字比率	－	－	－	－
実質公債費比率	8.9	94	8.7	94
将来負担比率	91.1	17	102.3	13
基金残高合計	4,945	40	4,582	47
財政調整基金	750	95	540	143
減債基金	1	172	1	172
その他特定目的基金	4,194	19	4,042	16
地方債現在高	87,634	6	90,530	6
債務負担行為現在高	24,186	2	26,387	2
ラスパイレス指数	100.3	5	100.7	3

(7) 税収

（百万円／%）

区　分	H30 収入済額	徴収率	H29 収入済額	徴収率
市町村民税	10,786	96.5	10,391	96.0
個人	8,665	95.8	8,370	95.3
法人	2,121	99.2	2,022	99.1
固定資産税	8,184	96.7	8,252	96.1
土地	2,150	96.7	2,166	96.1
家屋	4,794	96.7	4,925	96.1
償却	1,183	96.7	1,101	96.2
合計	22,508	96.8	22,224	96.3

(8) 教育、医療、福祉

教育	幼稚園	－ ヶ所
	こども園	－ ヶ所
	小学校	26 ヶ所
	中学校	14 ヶ所
	高等学校	6 ヶ所
医療	病院	－ ヶ所
	診療所	1 ヶ所
	歯科	－ ヶ所
福祉	保育所	15 ヶ所
	養護老人ホーム	－ ヶ所
	特養老人ホーム	－ ヶ所
	軽費老人ホーム	－ ヶ所
	生活保護率（被保護人員/人口）	2.94 %

(9) 公共施設等

公民館		－ 施設
図書館		1 施設
体育館		3 施設
公営住宅		2,838 戸
公園	数	200 ヶ所
	面積	7,553 ㎢
道路	実延長	1,405 km
	面積	19,744 ㎢
上水道	料金	1,458 円
	普及率	100.0 %
下水道	料金	2,916 円
	普及率	98.5 %
ごみ処理人口		166,093 人
し尿処理人口		4,583 人

おとふけちょう

音更町

団体コード： 016314
市町村類型： Ⅴ－２

所 在 地 〒 080-0198　河東郡音更町元町2番地
T　E　L 0155-42-2111
F　A　X 0155-42-2117
U　R　L https://www.town.otofuke.hokkaido.jp/
E-mail　mailbox@town.otofuke.hokkaido.jp

町長	副町長	議会議員	
おの　しんじ 小野 信次 72 歳　　1 期目 任期満了日： 3.4.9	みやはら たつし 宮原 達史　1 期目 任期満了日： 6.3.31	議　長	たかせ ひろふみ 髙瀬 博文
	期目 任期満了日：	副議長	やまかわ ひでまさ 山川 秀正
	期目 任期満了日：	議員定数 20 人	任期満了日 5. 4.30

町名の由来

アイヌ語の「オトプケ」(毛髪が生ずる)が転訛したもの。

姉妹・友好等都市提携

軽米町(岩手県)

地域指定状況

低工	過疎	辺地	公園	離島	特豪	山村	農振	半島	特定
○		○					○		

行政区画面積　466.02 ㎢　（道内　72　位）

沿　革

明34　音更外２村戸長役場設置。
明39．４．１　二級町村制施行、音更村とする。
大10．４．１　川上村、鹿追村分村、一級町村制施行。
昭28．７．１　町制施行。

(1) 人口

区　分	人口（人）	人口密度（人/㎢）	増減率（%）	人口割合（%） 15歳未満	15～64歳	65歳以上	世帯数（世帯）	道内順位 H27.10(国調)	
H17.10.1（国調）	42,452	91.1	8.3	16.4	63.0	20.6	16,021	人口	18
H22.10.1（国調）	45,085	96.7	6.2	16.0	61.1	22.9	17,660		
H27.10.1（国調）	44,807	96.1	▲ 0.6	14.8	58.6	26.5	18,019	65歳以上	165
R2. 1. 1（住基）	44,342	（うち外国住民　144　人）		13.3	58.4	28.3	20,397		

(2) 職員数等

普通会計		245 人
	一般行政	218 人
	教　育	27 人
	消　防	0 人
公営企業等		32 人
	うち病院	0 人
計		277 人

(3) 産業構造

産業区分	就業人口（人）	構成比（%）
１次	2,698	12.6
２次	3,764	17.6
３次	14,323	66.8
計（分類不能含む）	21,432	100.0

(4) 基幹産業の状況等

農業	H30農業生産額(道内シェア) 238.0 億円 (1.89%)	H27経営体数 709	主な農産物：野菜、いも類、豆類、工芸農作物、麦類、その他作物、花き
漁業	H30漁業生産額(道内シェア) － 億円 (0.00%)	H30経営体数 －	主な水産物：－
工業	R1製造品出荷額等(道内シェア) 738.3 億円 (1.17%)	R1事業所数 28	主な製造品：食料品、金属製品、生産用機械器具
商業	H26商品販売額(道内シェア) 684.1 億円 (0.42%)	H26事業所数 220	主な特産品：
観光	H30観光客入込数(道内シェア) 149.4 万人 (1.02%)	主な観光資源	：モール温泉、十勝が丘展望台、十勝川白鳥まつり「彩凜華」、十勝牧場展望台

(5) 歳入・歳出の状況

（百万円／%）

区　分	H30 決算額	構成比	H29 決算額	構成比	H28 決算額	構成比
歳入合計	22,271	100.0	20,591	100.0	20,459	100.0
地方税	5,324	23.9	5,254	25.5	5,130	25.1
地方交付税	5,214	23.4	5,120	24.9	5,260	25.7
普通交付税	4,917		4,821		4,903	
特別交付税	298		299		357	
寄附金	434	2.0	308	1.5	320	1.6
ふるさと納税	399		279		308	
地方債	2,327	10.5	2,116	10.3	2,505	12.2
その他	8,973	40.3	7,793	37.9	7,245	35.4
歳出合計	21,898	100.0	20,073	100.0	19,953	100.0
人件費	2,342	10.7	2,366	11.8	2,356	11.8
職員給与	1,649		1,654		1,617	
物件費	2,640	12.1	2,547	12.7	2,575	12.9
扶助費	2,533	11.6	2,539	12.7	2,681	13.4
公債費	2,095	9.6	2,128	10.6	2,129	10.7
普通建設事業	4,759	21.7	3,351	16.7	3,001	15.0
その他	7,529	34.4	7,142	35.6	7,211	36.1

(6) 財政指標等

（百万円／%）

項　目	H30 指標値	全道順位	H29 指標値	全道順位
標準財政規模	12,034	19	11,854	19
財政力指数	0.508	14	0.499	14
実質収支	364	24	519	15
単年度収支	▲ 155	168	85	16
経常収支比率	86.6	104	87.4	90
実質赤字比率	－	－	－	－
連結実質赤字比率	－	－	－	－
実質公債費比率	10.0	66	9.9	63
将来負担比率	49.1	63	55.9	60
基金残高合計	5,904	25	5,182	31
財政調整基金	684	109	684	124
減債基金	1,106	23	581	59
その他特定目的基金	4,114	20	3,916	17
地方債現在高	21,444	25	21,054	26
債務負担行為現在高	4,920	15	4,317	17
ラスパイレス指数	98.4	47	98.5	43

(7) 税収

（百万円／%）

区　分	H30 収入済額	徴収率	H29 収入済額	徴収率
市町村民税	2,586	97.7	2,454	96.7
個人	2,270	97.4	2,113	96.2
法人	316	99.9	342	100.0
固定資産税	2,248	96.0	2,296	95.2
土地	573	96.0	579	95.1
家屋	1,168	96.0	1,210	95.1
償却	500	96.0	499	95.0
合計	5,324	97.1	5,254	96.2

(8) 教育、医療、福祉

教育	幼稚園	－ ヶ所
	こども園	－ ヶ所
	小学校	13 ヶ所
	中学校	5 ヶ所
	高等学校	1 ヶ所
医療	病院	－ ヶ所
	診療所	1 ヶ所
	歯科	－ ヶ所
福祉	保育所	10 ヶ所
	養護老人ホーム	－ ヶ所
	特養老人ホーム	－ ヶ所
	軽費老人ホーム	－ ヶ所
	生活保護率（被保護人員/人口）	1.36 %

(9) 公共施設等

公民館		4 施設
図書館		2 施設
体育館		1 施設
公営住宅		950 戸
公園	数	110 ヶ所
	面積	1,795 ㎢
道路	実延長	1,049 km
	面積	13,191 ㎢
上水道	料金	2,407 円
	普及率	89.5 %
下水道	料金	3,146 円
	普及率	94.5 %
ごみ処理人口		44,379 人
し尿処理人口		2,308 人

しほろちょう
士幌町

団体コード： 016322
市町村類型： Ⅱ－０

所 在 地 〒 080-1200　河東郡士幌町字士幌225番地
T　E　L 01564-5-2211
F　A　X 01564-5-4304
U　R　L http://www.shihoro.jp/
E-mail　shihoro@shihoro.jp

町長	副町長	議会議員	
こばやし やすお 小林 康雄 69 歳　6 期目 任期満了日： 4.12.4	たかぎ やすひろ　1 期目 髙木 康弘　任期満了日： 6.3.31 期目 任期満了日： 期目 任期満了日：	議　長	あきま ひろかず 秋間 紘一
		副議長	かとう こういち 加藤 宏一
		議員定数 12 人	任期満了日 5. 4.30

町名の由来

アイヌ語の「シュウウォロー」(広大な土地)が転訛したもの。

姉妹・友好等都市提携

美濃市(岐阜県)

地域指定状況

低工	過疎	辺地	公園	離島	特豪	山村	農振	半島	特定
○		○	国立				○		

行政区画面積　259.19 ㎢　（道内　116　位）

沿　革

明34　音更村外２村戸長役場設置。
明35　凋寒村外７村戸長役場設置。
明39　然別村、東士狩村、音更村、凋寒村、蝶多村の一部が合併し二級町村制施行、音更村となる。
大10．４．１　音更村から分村、川上村設置、二級町村制施行。
大15．６．１　士幌村と改称。
昭６．４．１　上士幌村を分村。
昭37．11．１　町制施行。

(1) 人口

区　分	人口（人）	人口密度（人/㎢）	増減率（%）	人口割合（%） 15歳未満	15～64歳	65歳以上	世帯数（世帯）	道内順位 H27.10(国調)	
H17.10.1（国調）	6,755	26.1	▲ 1.2	13.9	61.0	25.1	2,409	人口	86
H22.10.1（国調）	6,416	24.8	▲ 5.0	14.2	58.8	27.0	2,458		
H27.10.1（国調）	6,132	23.7	▲ 4.4	13.8	57.0	29.3	2,479	65歳以上	149
R2. 1. 1（住基）	6,044	（うち外国住民　87　人）		12.2	54.8	33.0	2,745		

(2) 職員数等

普通会計	160 人
一般行政	108 人
教　育	52 人
消　防	0 人
公営企業等	108 人
うち病院	51 人
計	268 人

(3) 産業構造

産業区分	就業人口（人）	構成比（%）
１次	1,430	42.8
２次	410	12.3
３次	1,493	44.7
計（分類不能含む）	3,341	100.0

(4) 基幹産業の状況等

農業	H30農業生産額(道内シェア) 283.7　億円　(2.25%)	H27経営体数 377	主な農産物：いも類、工芸農作物、野菜、豆類、麦類、その他作物
漁業	H30漁業生産額(道内シェア) －　億円　(0.00%)	H30経営体数 －	主な水産物：－
工業	R1製造品出荷額等(道内シェア) 220.2　億円　(0.35%)	R1事業所数 10	主な製造品：食料品
商業	H26商品販売額(道内シェア) 59.2　億円　(0.04%)	H26事業所数 34	主な特産品：飲料、乳製品、農産加工品、畜産加工品、水産加工品
観光	H30観光客入込数(道内シェア) 36.7　万人　(0.25%)	主な観光資源：モール温泉	

(5) 歳入・歳出の状況

（百万円／%）

区　分	H30 決算額	構成比	H29 決算額	構成比	H28 決算額	構成比
歳入合計	7,586	100.0	10,505	100.0	8,374	100.0
地方税	1,199	15.8	1,141	10.9	1,125	13.4
地方交付税	2,951	38.9	3,028	28.8	3,208	38.3
普通交付税	2,656		2,711		2,857	
特別交付税	295		316		350	
寄附金	112	1.5	221	2.1	130	1.6
ふるさと納税	100		108		81	
地方債	584	7.7	518	4.9	1,057	12.6
その他	2,739	36.1	5,597	53.3	2,854	34.1
歳出合計	7,347	100.0	10,236	100.0	8,108	100.0
人件費	1,342	18.3	1,287	12.6	1,248	15.4
職員給与	916		871		839	
物件費	1,037	14.1	1,041	10.2	1,091	13.5
扶助費	419	5.7	434	4.2	455	5.6
公債費	754	10.3	717	7.0	708	8.7
普通建設事業	1,533	20.9	3,380	33.0	1,583	19.5
その他	2,262	30.8	3,377	33.0	3,023	37.3

(6) 財政指標等

（百万円／%）

項　目	H30 指標値	全道順位	H29 指標値	全道順位
標準財政規模	4,291	71	4,329	72
財政力指数	0.292	55	0.278	57
実質収支	192	59	148	81
単年度収支	44	25	▲ 94	160
経常収支比率	88.6	92	89.9	62
実質赤字比率	－	－	－	－
連結実質赤字比率	－	－	－	－
実質公債費比率	5.1	153	4.2	162
将来負担比率	－	－	－	－
基金残高合計	5,082	35	5,268	30
財政調整基金	698	104	897	87
減債基金	1,106	23	1,150	21
その他特定目的基金	3,278	28	3,220	28
地方債現在高	7,174	91	7,293	89
債務負担行為現在高	54	140	57	136
ラスパイレス指数	98.4	47	98.0	59

(7) 税収

（百万円／%）

区　分	H30 収入済額	徴収率	H29 収入済額	徴収率
市町村民税	570	98.3	511	98.1
個人	510	98.1	442	97.8
法人	60	99.8	69	100.0
固定資産税	546	97.5	549	97.7
土地	76	97.6	76	97.4
家屋	220	94.8	220	95.2
償却	251	100.0	253	100.0
合計	1,199	98.0	1,141	97.9

(8) 教育、医療、福祉

教育	幼稚園	－ ヶ所
	こども園	1 ヶ所
	小学校	4 ヶ所
	中学校	1 ヶ所
	高等学校	1 ヶ所
医療	病院	1 ヶ所
	診療所	－ ヶ所
	歯科	－ ヶ所
福祉	保育所	3 ヶ所
	養護老人ホーム	－ ヶ所
	特養老人ホーム	1 ヶ所
	軽費老人ホーム	－ ヶ所
	生活保護率（被保護人員/人口）	0.75 %

(9) 公共施設等

公民館		14 施設
図書館		1 施設
体育館		1 施設
公営住宅		387 戸
公園	数	－ ヶ所
	面積	－ ㎢
道路	実延長	586 km
	面積	8,750 ㎢
上水道	料金	1,840 円
	普及率	95.5 %
下水道	料金	3,220 円
	普及率	63.0 %
ごみ処理人口		6,132 人
し尿処理人口		2,311 人

かみしほろちょう

上士幌町

団体コード： 016331
市町村類型： Ⅱ－０

所 在 地 〒 080-1492　河東郡上士幌町字上士幌東3線238番地
T　E　L 01564-2-2111
F　A　X 01564-2-4637
U　R　L https://www.kamishihoro.jp/
E-mail　kikakuzaiseika@town.kamishihoro.hokkaido.jp

町長	副町長	議会議員
たけなか みつぎ 竹中 貢 71 歳　5 期目 任期満了日： 3.3.24	ちば よしろう 千葉 与四郎　4 期目 任期満了日： 3.4.20 期目 任期満了日： 期目 任期満了日：	議　長：すぎやま ゆきあき 杉山 幸昭 副議長：わたなべ しんいち 渡部 信一 議員定数 11 人　任期満了日 5. 4.30

町名の由来

士幌村より分村したとき、士幌村の川上に位置していたことにより名付けられたもの。

姉妹・友好等都市提携

－

地域指定状況

低工	過疎	辺地	公園	離島	特豪	山村	農振	半島	特定
	○		国立			○	○		○

行政区画面積　694.23 ㎢　（道内　33　位）

沿　革

明34	音更村外２村戸長役場設置。
明39	然別村、東士狩村、音更村、凋寒村、蝶多村の一部が合併し二級町村制施行、音更村となる。
大10	音更村から川上村として分村。
大15	士幌村と改称。
昭６．４．１	士幌村から分村、二級町村制施行、上士幌村とする。
昭29．４．１	町制施行。

(1) 人口

区　分	人口（人）	人口密度（人/㎢）	増減率（%）	人口割合（%） 15歳未満	15～64歳	65歳以上	世帯数（世帯）	道内順位 H27.10(国調)	
H17.10.1（国調）	5,229	7.5	▲ 7.2	11.7	58.2	30.1	2,215	人口	109
H22.10.1（国調）	5,080	7.3	▲ 2.8	12.0	55.8	32.2	2,225		
H27.10.1（国調）	4,765	6.9	▲ 6.2	11.4	53.4	35.2	2,177	65歳以上	87
R2. 1. 1（住基）	4,957	（うち外国住民 132 人）		11.6	54.1	34.3	2,556		

(2) 職員数等

普通会計	114 人
一般行政	74 人
教　育	40 人
消　防	0 人
公営企業等	13 人
うち病院	0 人
計	127 人

(3) 産業構造

産業区分	就業人口（人）	構成比（%）
１次	827	33.4
２次	321	13.0
３次	1,308	52.8
計（分類不能含む）	2,478	100.0

(4) 基幹産業の状況等

農業	H30農業生産額(道内シェア) 168.5 億円 (1.34%)	H27経営体数 176	主な農産物：いも類、工芸農作物、野菜、豆類、麦類、その他作物
漁業	H30漁業生産額(道内シェア) － 億円 (0.00%)	H30経営体数 －	主な水産物：－
工業	R1製造品出荷額等(道内シェア) 18.1 億円 (0.03%)	R1事業所数 10	主な製造品：食料品
商業	H26商品販売額(道内シェア) 87.4 億円 (0.05%)	H26事業所数 46	主な特産品：乳製品、農産加工品、畜産加工品
観光	H30観光客入込数(道内シェア) 43.9 万人 (0.30%)	主な観光資源	：旧国鉄士幌線ｺﾝｸﾘｰﾄｱｰﾁ橋梁群、ナイタイ高原牧場、ぬかびら源泉郷

(5) 歳入・歳出の状況

（百万円／%）

区　分	H30 決算額	構成比	H29 決算額	構成比	H28 決算額	構成比
歳入合計	9,757	100.0	10,048	100.0	9,107	100.0
地方税	835	8.6	791	7.9	761	8.4
地方交付税	2,895	29.7	2,911	29.0	3,109	34.1
普通交付税	2,590		2,626		2,750	
特別交付税	305		285		359	
寄附金	2,131	21.8	1,685	16.8	2,129	23.4
ふるさと納税	2,085		1,667		2,125	
地方債	901	9.2	1,401	13.9	735	8.1
その他	2,995	30.7	3,260	32.5	2,373	26.1
歳出合計	9,362	100.0	9,490	100.0	8,453	100.0
人件費	922	9.9	872	9.2	853	10.1
職員給与	612		573		555	
物件費	2,807	30.0	2,270	23.9	2,460	29.1
扶助費	377	4.0	399	4.2	414	4.9
公債費	748	8.0	653	6.9	706	8.4
普通建設事業	1,485	15.9	1,896	20.0	1,267	15.0
その他	3,022	32.3	3,399	35.8	2,752	32.6

(6) 財政指標等

（百万円／%）

項　目	H30 指標値	全道順位	H29 指標値	全道順位
標準財政規模	3,791	85	3,779	85
財政力指数	0.230	88	0.219	92
実質収支	367	23	556	13
単年度収支	▲ 189	172	101	12
経常収支比率	86.4	108	84.8	105
実質赤字比率	－	－	－	－
連結実質赤字比率	－	－	－	－
実質公債費比率	5.8	147	5.1	152
将来負担比率	－	－	－	－
基金残高合計	7,593	15	7,360	15
財政調整基金	2,067	21	2,036	25
減債基金	1,143	21	1,142	23
その他特定目的基金	4,384	16	4,182	15
地方債現在高	8,318	78	8,132	79
債務負担行為現在高	44	146	60	133
ラスパイレス指数	98.7	37	98.6	38

(7) 税収

（百万円／%）

区　分	H30 収入済額	徴収率	H29 収入済額	徴収率
市町村民税	407	97.7	372	96.9
個人	336	97.5	308	96.6
法人	71	99.1	64	98.5
固定資産税	378	87.0	364	87.5
土地	44	85.9	45	86.5
家屋	170	86.7	164	87.2
償却	151	86.8	143	86.7
合計	835	92.6	791	92.4

(8) 教育、医療、福祉

教育	幼稚園	－ ヶ所
	こども園	1 ヶ所
	小学校	2 ヶ所
	中学校	1 ヶ所
	高等学校	1 ヶ所
医療	病院	－ ヶ所
	診療所	－ ヶ所
	歯科	－ ヶ所
福祉	保育所	－ ヶ所
	養護老人ホーム	－ ヶ所
	特養老人ホーム	－ ヶ所
	軽費老人ホーム	－ ヶ所
	生活保護率（被保護人員/人口）	1.54 %

(9) 公共施設等

公民館		－ 施設
図書館		1 施設
体育館		1 施設
公営住宅		461 戸
公園	数	8 ヶ所
	面積	384 ㎢
道路	実延長	430 ㎞
	面積	6,078 ㎢
上水道	料金	1,340 円
	普及率	97.9 %
下水道	料金	2,200 円
	普及率	84.1 %
ごみ処理人口		4,982 人
し尿処理人口		1,085 人

しかおいちょう
鹿追町

団体コード： 016349
市町村類型： Ⅱ－０

所 在 地 〒 081-0292　河東郡鹿追町東町1丁目15番地1
T　E　L 0156-66-2311
F　A　X 0156-66-1020
U　R　L https://www.town.shikaoi.lg.jp/
E-mail　soumu@town.shikaoi.lg.jp

町長	副町長	議会議員
きい　ともみ 喜井 知己 60 歳　1 期目 任期満了日： 5.4.30	まつもと しんご 松本 新吾　2 期目 任期満了日： 3.6.30 期目 任期満了日： 期目 任期満了日：	議　長：よしだ みのる 吉田 稔 副議長：あんどう みきお 安藤 幹夫 議員定数 11 人　任期満了日 5. 4.30

町名の由来

アイヌ語の「クテクウシ」(鹿捕り柵、あるもの)に由来したもの。

姉妹・友好等都市提携

ストニィプレイン(カナダ)

地域指定状況

低工	過疎	辺地	公園	離島	特豪	山村	農振	半島	特定
	○	○	国立				○		

行政区画面積　402.88 ㎢　（道内　84　位）

沿　革

明34. 10　音更村戸長役場に属する。
明39　然別村、東士狩村、音更村、凋寒村、蝶多村の一部が合併し二級町村制施行、音更村となる。
大10. 4. 1　音更町から分村、二級町村制施行、鹿追村とする。
昭34. 9. 1　町制施行。

(1) 人口

区　分	人口（人）	人口密度（人/㎢）	増減率（%）	人口割合（%） 15歳未満	15～64歳	65歳以上	世帯数（世帯）	道内順位 H27.10(国調)	
H17.10.1（国調）	5,876	14.6	▲ 0.6	14.8	61.7	23.5	2,216	人口	93
H22.10.1（国調）	5,702	14.2	▲ 3.0	14.2	59.9	25.9	2,270		
H27.10.1（国調）	5,542	13.8	▲ 2.8	14.6	57.1	28.3	2,258	65歳以上	155
R2. 1. 1（住基）	5,331	（うち外国住民 72 人）		13.8	56.1	30.1	2,467		

(2) 職員数等

普通会計	143 人
一般行政	125 人
教　育	18 人
消　防	0 人
公営企業等	34 人
うち病院	29 人
計	177 人

(3) 産業構造

産業区分	就業人口（人）	構成比（%）
１次	1,079	35.8
２次	184	6.1
３次	1,736	57.6
計（分類不能含む）	3,013	100.0

(4) 基幹産業の状況等

農業	H30農業生産額(道内シェア) 180.7 億円 (1.44%)	H27経営体数 234	主な農産物：いも類、工芸農作物、野菜、豆類、麦類、雑穀、その他作物
漁業	H30漁業生産額(道内シェア) － 億円 (0.00%)	H30経営体数 －	主な水産物：－
工業	R1製造品出荷額等(道内シェア) 7.7 億円 (0.01%)	R1事業所数 4	主な製造品：
商業	H26商品販売額(道内シェア) 32.5 億円 (0.02%)	H26事業所数 39	主な特産品：菓子類、乳製品、水産加工品、農産加工品、畜産加工品、パン類
観光	H30観光客入込数(道内シェア) 74.2 万人 (0.51%)	主な観光資源：神田日勝記念美術館、然別湖、然別コタン、白蛇姫まつり、とかち鹿追ジオパーク	

(5) 歳入・歳出の状況

（百万円／%）

区　分	H30 決算額	構成比	H29 決算額	構成比	H28 決算額	構成比
歳入合計	8,156	100.0	7,713	100.0	9,161	100.0
地方税	881	10.8	831	10.8	814	8.9
地方交付税	2,764	33.9	2,764	35.8	2,802	30.6
普通交付税	2,511		2,530		2,560	
特別交付税	253		234		241	
寄附金	82	1.0	73	1.0	112	1.2
ふるさと納税	76		66		101	
地方債	553	6.8	742	9.6	1,420	15.5
その他	3,875	47.5	3,304	42.8	4,013	43.8
歳出合計	7,820	100.0	7,376	100.0	8,758	100.0
人件費	1,342	17.2	1,330	18.0	1,380	15.8
職員給与	899		892		929	
物件費	1,443	18.5	1,351	18.3	1,033	11.8
扶助費	294	3.8	308	4.2	295	3.4
公債費	832	10.6	733	9.9	732	8.4
普通建設事業	1,968	25.2	1,578	21.4	2,714	31.0
その他	1,941	24.8	2,077	28.2	2,604	29.7

(6) 財政指標等

（百万円／%）

項　目	H30 指標値	全道順位	H29 指標値	全道順位
標準財政規模	3,807	83	3,789	84
財政力指数	0.265	67	0.254	75
実質収支	294	35	293	34
単年度収支	1	83	▲ 69	154
経常収支比率	81.2	146	80.3	146
実質赤字比率	－	－	－	－
連結実質赤字比率	－	－	－	－
実質公債費比率	9.8	70	8.6	100
将来負担比率	－	－	－	－
基金残高合計	3,958	56	4,088	55
財政調整基金	554	139	554	140
減債基金	1,493	11	1,705	10
その他特定目的基金	1,912	71	1,829	71
地方債現在高	7,356	86	7,602	84
債務負担行為現在高	111	121	31	154
ラスパイレス指数	98.6	41	97.6	74

(7) 税収

（百万円／%）

区　分	H30 収入済額	徴収率	H29 収入済額	徴収率
市町村民税	445	99.7	406	99.5
個人	402	99.6	366	99.5
法人	43	100.0	40	100.0
固定資産税	374	99.7	363	99.2
土地	39	99.5	39	97.5
家屋	144	99.3	145	98.6
償却	186	100.0	175	100.0
合計	881	99.7	831	99.5

(8) 教育、医療、福祉

教育	幼稚園	－ ヶ所
	こども園	2 ヶ所
	小学校	5 ヶ所
	中学校	2 ヶ所
	高等学校	1 ヶ所
医療	病院	1 ヶ所
	診療所	－ ヶ所
	歯科	1 ヶ所
福祉	保育所	4 ヶ所
	養護老人ホーム	－ ヶ所
	特養老人ホーム	－ ヶ所
	軽費老人ホーム	－ ヶ所
	生活保護率（被保護人員/人口）	0.55 %

(9) 公共施設等

公民館		12 施設
図書館		1 施設
体育館		1 施設
公営住宅		641 戸
公園	数	15 ヶ所
	面積	496 ㎡
道路	実延長	517 km
	面積	7,236 ㎡
上水道	料金	1,468 円
	普及率	74.6 %
下水道	料金	2,846 円
	普及率	98.9 %
ごみ処理人口		5,433 人
し尿処理人口		383 人

しんとくちょう
新得町

団体コード： 016357
市町村類型： Ⅱ－０

所 在 地 〒 081-8501　上川郡新得町3条南4丁目26番地
T　E　L 0156-64-5111
F　A　X 0156-64-4013
U　R　L https://www.shintoku-town.jp/
E-mail　kouhou@town.shintoku.hokkaido.jp

町長	副町長	議会議員
はまだ まさとし 浜田 正利 65 歳　4 期目 任期満了日： 3.8.2	かねた すすむ　1 期目 金田 將　任期満了日： 3.8.10 期目 任期満了日： 期目 任期満了日：	議　長：ゆあさ よしはる 湯浅 佳春 副議長：よしかわ こういち 吉川 幸一 議員定数 12 人　任期満了日 5. 4.30

町名の由来

アイヌ語の「シットク･ナイ」(山の肩、または端)から転訛したもの。

姉妹・友好等都市提携

五ヶ瀬町(宮崎県)、東根市(山形県)

地域指定状況

低工	過疎	辺地	公園	離島	特豪	山村	農振	半島	特定
○	○		国立		○	○	○		○

行政区画面積　1,063.83 ㎢　（道内　11　位）

沿　革

明26．6　河東、上川、河西各村戸長役場に属する。
明33．7．15　芽室外６村戸長役場に属する。
明36．6．15　人舞外１村戸長役場に属する。
大４．４．１　人舞外１村戸長役場から分村、二級町村制施行、屈足村とする。
大12．４．１　一級町村制施行、新得村と改称。
昭８．５．１　町制施行。

(1) 人口

区　分	人口（人）	人口密度（人/㎢）	増減率（%）	人口割合（%） 15歳未満	15～64歳	65歳以上	世帯数（世帯）	道内順位 H27.10(国調)	
H17.10.1（国調）	7,243	6.8	▲ 5.4	11.7	60.1	28.2	3,280	人口	84
H22.10.1（国調）	6,653	6.3	▲ 8.1	10.4	57.9	31.7	3,106		
H27.10.1（国調）	6,288	5.9	▲ 5.5	10.5	54.7	34.7	3,043	65歳以上	91
R2. 1. 1（住基）	6,099 （うち外国住民　186　人）			9.8	53.6	36.5	3,408		

(2) 職員数等

普通会計	117 人
一般行政	103 人
教　育	14 人
消　防	0 人
公営企業等	8 人
うち病院	0 人
計	125 人

(3) 産業構造

産業区分	就業人口（人）	構成比（%）
１次	675	20.5
２次	488	14.8
３次	2,123	64.4
計（分類不能含む）	3,298	100.0

(4) 基幹産業の状況等

農業	H30農業生産額(道内シェア) 102.5　億円　(0.81%)	H27経営体数 122	主な農産物：野菜、いも類、豆類、工芸農作物、麦類、雑穀、その他作物
漁業	H30漁業生産額(道内シェア) －　億円　(0.00%)	H30経営体数 －	主な水産物：－
工業	R1製造品出荷額等(道内シェア) 38.1　億円　(0.06%)	R1事業所数 12	主な製造品：木材・木製品(家具を除く)、食料品
商業	H26商品販売額(道内シェア) 73.8　億円　(0.05%)	H26事業所数 51	主な特産品：水産加工品、畜産加工品、乳製品、めん類、工芸・クラフト品
観光	H30観光客入込数(道内シェア) 80.7　万人　(0.55%)	主な観光資源：狩勝高原、旧狩勝線、しんとく新そば祭り、トムラウシ温泉	

(5) 歳入・歳出の状況

（百万円／%）

区　分	H30 決算額	構成比	H29 決算額	構成比	H28 決算額	構成比
歳入合計	8,020	100.0	8,605	100.0	8,664	100.0
地方税	1,050	13.1	1,048	12.2	980	11.3
地方交付税	3,278	40.9	3,334	38.7	3,632	41.9
普通交付税	2,933		3,016		3,200	
特別交付税	345		318		431	
寄附金	137	1.7	130	1.5	143	1.7
ふるさと納税	117		83		56	
地方債	1,142	14.2	1,474	17.1	1,460	16.9
その他	2,413	30.1	2,620	30.5	2,449	28.3
歳出合計	7,875	100.0	8,408	100.0	8,399	100.0
人件費	1,000	12.7	951	11.3	940	11.2
職員給与	638		587		583	
物件費	1,151	14.6	1,147	13.6	1,079	12.9
扶助費	642	8.2	634	7.5	721	8.6
公債費	974	12.4	999	11.9	926	11.0
普通建設事業	1,662	21.1	2,266	27.0	2,180	26.0
その他	2,447	31.1	2,411	28.7	2,553	30.4

(6) 財政指標等

（百万円／%）

項　目	H30 指標値	全道順位	H29 指標値	全道順位
標準財政規模	4,438	69	4,516	70
財政力指数	0.251	81	0.239	81
実質収支	80	131	52	154
単年度収支	28	39	▲ 125	164
経常収支比率	79.6	156	78.4	157
実質赤字比率	－	－	－	－
連結実質赤字比率	－	－	－	－
実質公債費比率	9.7	71	8.2	109
将来負担比率	－	－	－	－
基金残高合計	6,955	17	6,460	19
財政調整基金	1,462	41	1,435	51
減債基金	1,103	25	1,173	20
その他特定目的基金	4,390	15	3,852	18
地方債現在高	7,993	80	7,797	82
債務負担行為現在高	406	75	120	111
ラスパイレス指数	98.2	57	98.8	34

(7) 税収

（百万円／%）

区　分	H30 収入済額	徴収率	H29 収入済額	徴収率
市町村民税	335	99.3	326	99.4
個人	284	99.2	268	99.6
法人	51	99.6	59	100.0
固定資産税	653	99.6	656	99.5
土地	33	97.9	38	100.0
家屋	188	99.4	196	99.5
償却	408	99.8	398	99.7
合計	1,050	99.5	1,048	99.6

(8) 教育、医療、福祉

教育	幼稚園	1 ヶ所
	こども園	－ ヶ所
	小学校	3 ヶ所
	中学校	3 ヶ所
	高等学校	－ ヶ所
医療	病院	－ ヶ所
	診療所	－ ヶ所
	歯科	－ ヶ所
福祉	保育所	6 ヶ所
	養護老人ホーム	－ ヶ所
	特養老人ホーム	－ ヶ所
	軽費老人ホーム	－ ヶ所
	生活保護率（被保護人員/人口）	1.01 %

(9) 公共施設等

公民館		1 施設
図書館		1 施設
体育館		2 施設
公営住宅		665 戸
公園	数	11 ヶ所
	面積	248 ㎢
道路	実延長	434 km
	面積	2,910 ㎢
上水道	料金	1,585 円
	普及率	93.7 %
下水道	料金	2,891 円
	普及率	80.3 %
ごみ処理人口		6,052 人
し尿処理人口		1,175 人

しみずちょう
清水町

団体コード： 016365
市町村類型： Ⅱ－０

所 在 地 〒 089-0192　上川郡清水町南4条2丁目2番地
T　E　L 0156-62-2111
F　A　X 0156-62-5116
U　R　L http://www.town.shimizu.hokkaido.jp/
E-mail　webmaster@sun.town.shimizu.hokkaido.jp

町長	副町長	議会議員
あべ　かずお 阿部 一男 67 歳　　1 期目 任期満了日： 3.2.27	やまもと つかさ　1 期目 山本 司　任期満了日： 6.6.18 期目 任期満了日： 期目 任期満了日：	議　長：さくらい たかひろ 桜井 崇裕 副議長：たかはし まさよし 高橋　政悦 議員定数 13 人　任期満了日 5. 1.26

町名の由来

アイヌ語の「ペケレベツ」(明るく清らかな川)から転訛したもの。

姉妹・友好等都市提携

－

地域指定状況

低工	過疎	辺地	公園	離島	特豪	山村	農振	半島	特定
○	○	○	国定				○		

行政区画面積　402.25 ㎢　（道内　86　位）

沿　革

明33. 7	芽室村外６村戸長役場設置。
明36. 6	人舞村外１村戸長役場設置。
明39	芽室村、羽帯村、外３村が合併し二級町村制施行、芽室村。
大４. ４. １	二級町村制施行、人舞村とし、屈足村を分村。
大８	一級町村制施行。(芽室村)
大10. ４. １	芽室村を分割、二級町村制施行、御影村を置く。
大12. ４. １	一級町村制施行。(人舞村)
昭２. ９. 25	人舞村が清水村と改称。
昭11. １. １	町制施行。
昭31. ９. 30	御影村を編入。

(1) 人口

区　分	人口（人）	人口密度（人/㎢）	増減率（%）	人口割合（%） 15歳未満	15～64歳	65歳以上	世帯数（世帯）	道内順位 H27.10(国調)	
H17.10.1（国調）	10,464	26.0	▲ 4.8	12.7	59.5	27.8	4,122	人口	59
H22.10.1（国調）	9,961	24.8	▲ 4.8	11.6	57.5	30.9	4,097		
H27.10.1（国調）	9,599	23.9	▲ 3.6	11.4	53.9	34.7	4,131	65歳以上	92
R2. 1. 1（住基）	9,370	（うち外国住民　154　人）		10.4	53.3	36.4	4,730		

(2) 職員数等

普通会計	146 人
一般行政	124 人
教　育	22 人
消　防	0 人
公営企業等	15 人
うち病院	0 人
計	161 人

(3) 産業構造

産業区分	就業人口（人）	構成比（%）
１次	1,319	27.8
２次	869	18.3
３次	2,501	52.6
計（分類不能含む）	4,752	100.0

(4) 基幹産業の状況等

農業	H30農業生産額(道内シェア) 232.3 億円 (1.85%)	H27経営体数 350	主な農産物：いも類、豆類、工芸農作物、野菜、麦類、雑穀、果実
漁業	H30漁業生産額(道内シェア) － 億円 (0.00%)	H30経営体数 －	主な水産物：－
工業	R1製造品出荷額等(道内シェア) 263.2 億円 (0.42%)	R1事業所数 17	主な製造品：食料品、窯業・土石製品
商業	H26商品販売額(道内シェア) 111.4 億円 (0.07%)	H26事業所数 93	主な特産品：乳製品、農産加工品
観光	H30観光客入込数(道内シェア) 6.4 万人 (0.04%)	主な観光資源：北海道ガーデン街道	

(5) 歳入・歳出の状況

（百万円／%）

区　分	H30 決算額	構成比	H29 決算額	構成比	H28 決算額	構成比
歳入合計	10,632	100.0	9,493	100.0	10,685	100.0
地方税	1,380	13.0	1,327	14.0	1,292	12.1
地方交付税	3,143	29.6	3,470	36.6	4,013	37.6
普通交付税	2,643		2,885		3,004	
特別交付税	500		585		1,009	
寄附金	62	0.6	78	0.8	156	1.5
ふるさと納税	60		60		85	
地方債	1,699	16.0	450	4.7	1,324	12.4
その他	4,347	40.9	4,167	43.9	3,899	36.5
歳出合計	10,412	100.0	9,232	100.0	10,345	100.0
人件費	1,317	12.7	1,368	14.8	1,409	13.6
職員給与	883		920		949	
物件費	1,221	11.7	1,225	13.3	1,316	12.7
扶助費	685	6.6	690	7.5	745	7.2
公債費	634	6.1	776	8.4	770	7.4
普通建設事業	1,525	14.6	558	6.1	1,010	9.8
その他	5,031	48.3	4,615	50.0	5,094	49.3

(6) 財政指標等

（百万円／%）

項　目	H30 指標値	全道順位	H29 指標値	全道順位
標準財政規模	4,602	65	4,836	60
財政力指数	0.327	41	0.312	45
実質収支	197	55	194	61
単年度収支	3	78	30	35
経常収支比率	83.1	134	84.1	113
実質赤字比率	－	－	－	－
連結実質赤字比率	－	－	－	－
実質公債費比率	5.1	153	6.2	141
将来負担比率	12.5	97	16.6	90
基金残高合計	3,744	59	3,512	69
財政調整基金	1,405	42	1,321	61
減債基金	375	81	256	111
その他特定目的基金	1,964	69	1,935	66
地方債現在高	9,689	61	8,581	75
債務負担行為現在高	1,129	43	1,987	26
ラスパイレス指数	98.9	29	99.8	11

(7) 税収

（百万円／%）

区　分	H30 収入済額	徴収率	H29 収入済額	徴収率
市町村民税	632	99.2	577	99.0
個人	523	99.1	482	98.8
法人	109	100.0	95	100.0
固定資産税	645	97.7	644	98.5
土地	78	97.7	85	98.8
家屋	271	97.7	303	98.4
償却	292	97.7	251	98.4
合計	1,380	98.6	1,327	98.8

(8) 教育、医療、福祉

教育	幼稚園	1 ヶ所
	こども園	1 ヶ所
	小学校	2 ヶ所
	中学校	2 ヶ所
	高等学校	1 ヶ所
医療	病院	－ ヶ所
	診療所	－ ヶ所
	歯科	－ ヶ所
福祉	保育所	2 ヶ所
	養護老人ホーム	－ ヶ所
	特養老人ホーム	－ ヶ所
	軽費老人ホーム	－ ヶ所
	生活保護率（被保護人員/人口）	0.79 %

(9) 公共施設等

公民館		2 施設
図書館		1 施設
体育館		2 施設
公営住宅		623 戸
公園	数	19 ヶ所
	面積	536 ㎡
道路	実延長	634 km
	面積	7,670 ㎢
上水道	料金	1,800 円
	普及率	86.4 %
下水道	料金	3,800 円
	普及率	72.9 %
ごみ処理人口		9,444 人
し尿処理人口		1,236 人

めむろちょう

芽室町

団体コード： 016373
市町村類型： Ⅳ－０

所 在 地 〒 082-8651　河西郡芽室町東2条2丁目14番地
T　E　L 0155-62-9720
F　A　X 0155-62-4599
U　R　L http://www.memuro.net/
E-mail　k-kouhou@memuro.net

町長	副町長	議会議員	
てしま あきら 手島 旭 54 歳　1 期目 任期満了日： 4.7.18	さの としゆき 佐野 寿行　1 期目 任期満了日： 4.7.31	議　長	さなえ ゆたか 早苗 豊
	期目 任期満了日：	副議長	じょうつう なおひと 常通 直人
	期目 任期満了日：	議員定数 16 人	任期満了日 5. 4.30

町名の由来

アイヌ語で「メムオロ」（川の源の泉や池から流れて来る川）が転訛したもの。

姉妹・友好等都市提携

トレーシー（アメリカ）、広尾町（北海道）、揖斐川町（岐阜県）

地域指定状況

低工	過疎	辺地	公園	離島	特豪	山村	農振	半島	特定
○		○	国定				○		

行政区画面積　513.76 ㎢　（道内　64　位）

沿　革

明33. 7	芽室村外６村戸長役場設置。
明35	二級町村制施行、伏古村とする。
明36. 6	人舞村外１村戸長役場分離。
明39. 4. 1	芽室村、美生村、美蔓村、西士狩村、羽帯村が合併し二級町村制施行、芽室村とする。
大４. 4. 1	伏古村の一部を編入。
大８. 4. 1	一級町村制施行。
大10. 4. 1	芽室村を分村、二級町村制施行、御影村設置。
昭17. 5	町制施行。

(1) 人口

区　分	人口（人）	人口密度（人/㎢）	増減率（%）	人口割合（%） 15歳未満	15～64歳	65歳以上	世帯数（世帯）	道内順位 H27.10(国調)	
H17.10.1（国調）	18,300	35.6	4.1	16.5	62.0	21.5	6,623	人口	39
H22.10.1（国調）	18,905	36.8	3.3	16.3	60.6	23.1	7,089		
H27.10.1（国調）	18,484	36.0	▲ 2.2	15.3	57.4	27.3	7,169	65歳以上	160
R2. 1. 1（住基）	18,468	（うち外国住民　58　人）		13.7	56.9	29.5	7,950		

(2) 職員数等

普通会計		179 人
	一般行政	161 人
	教　育	18 人
	消　防	0 人
公営企業等		125 人
	うち病院	107 人
計		304 人

(3) 産業構造

産業区分	就業人口（人）	構成比（%）
１次	2,148	22.7
２次	1,565	16.5
３次	5,234	55.2
計（分類不能含む）	9,475	100.0

(4) 基幹産業の状況等

農業	H30農業生産額(道内シェア) 241.7 億円 (1.92%)	H27経営体数 610	主な農産物：野菜、いも類、工芸農作物、豆類、麦類、その他作物
漁業	H30漁業生産額(道内シェア) － 億円 (0.00%)	H30経営体数 －	主な水産物：－
工業	R1製造品出荷額等(道内シェア) 731.9 億円 (1.16%)	R1事業所数 39	主な製造品：食料品、金属製品、生産用機械器具、窯業・土石製品
商業	H26商品販売額(道内シェア) 628.7 億円 (0.38%)	H26事業所数 126	主な特産品：乳製品、菓子類、農産加工品、畜産加工品
観光	H30観光客入込数(道内シェア) 20.1 万人 (0.14%)	主な観光資源：帯広の森ｽﾋﾟｰﾄﾞｽｹｰﾄ場、新嵐山ｽｶｲﾊﾟｰｸ、花菖蒲園、北海道ｶﾞｰﾃﾞﾝ街道、芽室公園	

(5) 歳入・歳出の状況

（百万円／%）

区　分	H30 決算額	構成比	H29 決算額	構成比	H28 決算額	構成比
歳入合計	14,950	100.0	13,872	100.0	13,257	100.0
地方税	3,129	20.9	2,978	21.5	2,920	22.0
地方交付税	3,485	23.3	3,547	25.6	3,996	30.1
普通交付税	3,111		3,187		3,424	
特別交付税	374		360		572	
寄附金	79	0.5	110	0.8	169	1.3
ふるさと納税	76		98		95	
地方債	1,350	9.0	1,223	8.8	719	5.4
その他	6,907	46.2	6,014	43.4	5,453	41.1
歳出合計	14,547	100.0	13,556	100.0	12,984	100.0
人件費	1,503	10.3	1,468	10.8	1,466	11.3
職員給与	972		939		928	
物件費	2,050	14.1	2,251	16.6	2,240	17.3
扶助費	1,484	10.2	1,371	10.1	1,379	10.6
公債費	776	5.3	794	5.9	782	6.0
普通建設事業	1,795	12.3	1,860	13.7	1,638	12.6
その他	6,940	47.7	5,812	42.9	5,480	42.2

(6) 財政指標等

（百万円／%）

項　目	H30 指標値	全道順位	H29 指標値	全道順位
標準財政規模	7,149	37	7,189	37
財政力指数	0.468	20	0.453	21
実質収支	381	21	302	31
単年度収支	79	17	126	10
経常収支比率	84.9	122	84.6	108
実質赤字比率	－	－	－	－
連結実質赤字比率	－	－	－	－
実質公債費比率	3.7	169	4.4	161
将来負担比率	8.5	102	2.6	110
基金残高合計	3,537	66	3,582	64
財政調整基金	1,051	68	1,050	73
減債基金	372	83	371	84
その他特定目的基金	2,115	58	2,160	54
地方債現在高	9,446	65	8,809	71
債務負担行為現在高	1,813	31	2,054	25
ラスパイレス指数	98.4	47	98.4	46

(7) 税収

（百万円／%）

区　分	H30 収入済額	徴収率	H29 収入済額	徴収率
市町村民税	1,412	98.7	1,286	98.3
個人	1,112	98.4	1,001	97.9
法人	300	99.7	286	100.0
固定資産税	1,468	99.4	1,441	99.3
土地	301	99.4	299	99.3
家屋	689	99.4	680	99.3
償却	471	99.4	455	99.3
合計	3,129	99.1	2,978	98.9

(8) 教育、医療、福祉

教育	幼稚園	－ ヶ所
	こども園	－ ヶ所
	小学校	4 ヶ所
	中学校	3 ヶ所
	高等学校	1 ヶ所
医療	病院	1 ヶ所
	診療所	－ ヶ所
	歯科	－ ヶ所
福祉	保育所	2 ヶ所
	養護老人ホーム	－ ヶ所
	特養老人ホーム	－ ヶ所
	軽費老人ホーム	－ ヶ所
	生活保護率（被保護人員/人口）	1.21 %

(9) 公共施設等

公民館		1 施設
図書館		1 施設
体育館		1 施設
公営住宅		734 戸
公園	数	50 ヶ所
	面積	632 ㎢
道路	実延長	923 km
	面積	12,351 ㎢
上水道	料金	2,559 円
	普及率	90.4 %
下水道	料金	2,981 円
	普及率	100.0 %
ごみ処理人口		18,540 人
し尿処理人口		854 人

なかさつないむら

中札内村

団体コード： 016381
市町村類型： Ⅰ－０

所 在 地 〒 089-1392　河西郡中札内村大通南2丁目3番地
T　E　L 0155-67-2311
F　A　X 0155-68-3911
U　R　L http://www.vill.nakasatsunai.hokkaido.jp/
E-mail　yakuba@vill.nakasatsunai.hokkaido.jp

村長	副村長	議会議員
もりた まさひこ 森田 匡彦 53 歳　1 期目 任期満了日： 3.6.29	やまざき けいじ　1 期目 山崎 恵司　任期満了日： 3.7.5 期目 任期満了日： 期目 任期満了日：	議　長：なかい やすお 中井 康雄 副議長：みやべ しゅういち 宮部 修一 議員定数 8 人　任期満了日 5. 4.30

村名の由来

アイヌ語で「サチナイ」(乾いた川)を意味する「札内川」。その中流に位置する村から名付けられたもの。

姉妹・友好等都市提携

南砺市(富山県)、川越市(埼玉県)

地域指定状況

低工	過疎	辺地	公園	離島	特豪	山村	農振	半島	特定
		○	国定				○		

行政区画面積　292.58 ㎢　（道内　107　位）

沿　革

明13	十勝、中川、河西、河東、上川５郡各村戸長役場に属する。
明26	河西外２郡各戸長役場設置。
明35	二級町村制施行、幸震村となる。
〃	二級町村制施行、売買村となる。
〃	帯広町外４村戸長組合役場設置。
大４	帯広町外４村戸長組合役場を廃止。
〃	幸震村、売買村、上帯広村が合併し二級町村制施行、大正村となる。
大13	川西村を分村。
昭14	一級町村制施行。
昭22．９．１	大正村大字幸震村、売買村、幕別村の各一部をもって分村し、中札内村設置。

(1) 人口

区　分	人口（人）	人口密度（人/㎢）	増減率（%）	人口割合（%） 15歳未満	15～64歳	65歳以上	世帯数（世帯）	道内順位 H27.10(国調)	
H17.10.1（国調）	3,983	13.6	▲ 3.2	14.4	62.8	22.7	1,465	人口	124
H22.10.1（国調）	4,006	13.7	0.6	13.1	62.0	24.9	1,570		
H27.10.1（国調）	3,966	13.6	▲ 1.0	13.1	59.5	27.4	1,609	65歳以上	159
R2. 1. 1（住基）	3,917	（うち外国住民 74 人）		12.7	58.5	28.8	1,880		

(2) 職員数等

普通会計	72 人
一般行政	61 人
教　育	11 人
消　防	0 人
公営企業等	12 人
うち病院	0 人
計	84 人

(3) 産業構造

産業区分	就業人口（人）	構成比（%）
１次	651	30.9
２次	346	16.4
３次	1,108	52.5
計（分類不能含む）	2,109	100.0

(4) 基幹産業の状況等

農業	H30農業生産額(道内シェア) 124.0 億円 (0.99%)	H27経営体数 163	主な農産物：いも類、野菜、工芸農作物、豆類、麦類
漁業	H30漁業生産額(道内シェア) － 億円 (0.00%)	H30経営体数 －	主な水産物：－
工業	R1製造品出荷額等(道内シェア) 145.8 億円 (0.23%)	R1事業所数 17	主な製造品：食料品
商業	H26商品販売額(道内シェア) 72.3 億円 (0.04%)	H26事業所数 31	主な特産品：飲料、乳製品、農産加工品
観光	H30観光客入込数(道内シェア) 84.4 万人 (0.58%)	主な観光資源：札内川園地ピョウタンの滝、北海道ガーデン街道、花畑牧場	

(5) 歳入・歳出の状況

（百万円／%）

区　分	H30 決算額	構成比	H29 決算額	構成比	H28 決算額	構成比
歳入合計	5,533	100.0	4,621	100.0	6,833	100.0
地方税	653	11.8	635	13.8	613	9.0
地方交付税	1,746	31.6	1,812	39.2	1,952	28.6
普通交付税	1,581		1,645		1,741	
特別交付税	165		167		211	
寄附金	61	1.1	27	0.6	25	0.4
ふるさと納税	54		21		16	
地方債	364	6.6	425	9.2	689	10.1
その他	2,709	49.0	1,723	37.3	3,554	52.0
歳出合計	5,363	100.0	4,436	100.0	6,687	100.0
人件費	616	11.5	588	13.3	604	9.0
職員給与	373		357		373	
物件費	1,020	19.0	929	20.9	908	13.6
扶助費	223	4.2	221	5.0	209	3.1
公債費	812	15.1	436	9.8	399	6.0
普通建設事業	1,317	24.6	1,000	22.6	3,242	48.5
その他	1,374	25.6	1,261	28.4	1,326	19.8

(6) 財政指標等

（百万円／%）

項　目	H30 指標値	全道順位	H29 指標値	全道順位
標準財政規模	2,508	137	2,573	139
財政力指数	0.279	60	0.267	63
実質収支	125	89	165	73
単年度収支	▲ 40	138	32	33
経常収支比率	82.7	138	79.8	151
実質赤字比率	－	－	－	－
連結実質赤字比率	－	－	－	－
実質公債費比率	5.5	149	5.2	151
将来負担比率	－	－	－	－
基金残高合計	3,490	69	3,887	61
財政調整基金	1,299	52	1,476	46
減債基金	184	124	493	70
その他特定目的基金	2,007	66	1,918	67
地方債現在高	4,115	150	4,527	140
債務負担行為現在高	797	56	682	60
ラスパイレス指数	95.1	162	96.9	102

(7) 税収

（百万円／%）

区　分	H30 収入済額	徴収率	H29 収入済額	徴収率
市町村民税	304	99.7	287	99.3
個人	236	99.6	230	99.6
法人	68	100.0	58	100.0
固定資産税	308	99.8	307	99.7
土地	30	99.3	30	96.8
家屋	140	99.7	145	100.0
償却	128	100.0	122	100.0
合計	653	99.8	635	99.5

(8) 教育、医療、福祉

教育	幼稚園	－ ヶ所
	こども園	1 ヶ所
	小学校	2 ヶ所
	中学校	1 ヶ所
	高等学校	－ ヶ所
医療	病院	－ ヶ所
	診療所	2 ヶ所
	歯科	－ ヶ所
福祉	保育所	1 ヶ所
	養護老人ホーム	－ ヶ所
	特養老人ホーム	－ ヶ所
	軽費老人ホーム	－ ヶ所
	生活保護率（被保護人員/人口）	0.64 %

(9) 公共施設等

公民館		－ 施設
図書館		－ 施設
体育館		1 施設
公営住宅		330 戸
公園	数	2 ヶ所
	面積	104 ㎢
道路	実延長	313 km
	面積	3,847 ㎢
上水道	料金	1,400 円
	普及率	97.2 %
下水道	料金	3,600 円
	普及率	67.9 %
ごみ処理人口		3,890 人
し尿処理人口		318 人

さらべつむら

更別村

団体コード： 016390
市町村類型： Ⅰ－０

所 在 地 〒 089-1595　河西郡更別村字更別南1線93番地
T　E　L 0155-52-2111
F　A　X 0155-52-2812
U　R　L https://www.sarabetsu.jp/
E-mail　village-office@sarabetsu.jp

村長	副村長	議会議員	
にしやま たけし 西山 猛 66 歳　2 期目 任期満了日： 5.4.26	にしうみ たけし　1 期目 西海 健　任期満了日： 5.5.31 期目 任期満了日： 期目 任期満了日：	議　長	たかぎ しゅういち 髙木 修一
		副議長	おだ ただし 織田 忠司
		議員定数 8 人	任期満了日 5. 4.30

村名の由来

アイヌ語の「サラペツ」(葦(あし)や茅(かや)の生い茂るところ)に由来したもの。

姉妹・友好等都市提携

東松島市(宮城県)

地域指定状況

低工	過疎	辺地	公園	離島	特豪	山村	農振	半島	特定
	○						○		

行政区画面積　176.90 ㎢　（道内　142　位）

沿　革

明35	二級町村制施行、幸震村とする。
明39	幕別村、別奴村、外３村が合併し二級町村制施行、幕別村とする。
大４	幸震村は大正村の一部となる。
大８	一級町村制施行。(幕別村)
大15．４．１	一部を大正村に編入。
昭21	町制施行。(幕別町)
昭22．９．１	大正村から大字幸震村、幕別村、別奴村が分村、更別村設置。

(1) 人口

区　分	人口（人）	人口密度（人/㎢）	増減率（%）	人口割合（%） 15歳未満	15～64歳	65歳以上	世帯数（世帯）	道内順位 H27.10(国調)	
H17.10.1（国調）	3,326	18.8	1.1	16.5	58.5	25.0	1,190	人口	141
H22.10.1（国調）	3,391	19.2	2.0	14.3	59.0	26.8	1,274		
H27.10.1（国調）	3,185	18.0	▲ 6.1	13.5	57.5	29.0	1,239	65歳以上	151
R2. 1. 1（住基）	3,157	（うち外国住民　8　人）		13.1	56.3	30.7	1,328		

(2) 職員数等

普通会計	75 人
一般行政	62 人
教　育	13 人
消　防	0 人
公営企業等	23 人
うち病院	0 人
計	98 人

(3) 産業構造

産業区分	就業人口（人）	構成比（%）
１次	861	46.7
２次	177	9.6
３次	803	43.6
計（分類不能含む）	1,843	100.0

(4) 基幹産業の状況等

農業	H30農業生産額(道内シェア) 111.7 億円 (0.89%)	H27経営体数 234	主な農産物：いも類、豆類、工芸農作物、野菜、麦類、果実
漁業	H30漁業生産額(道内シェア) － 億円 (0.00%)	H30経営体数 －	主な水産物：－
工業	R1製造品出荷額等(道内シェア) 0.0 億円 (0.00%)	R1事業所数 2	主な製造品：
商業	H26商品販売額(道内シェア) 32.1 億円 (0.02%)	H26事業所数 29	主な特産品：飲料、菓子類、乳製品、農産加工品、めん・パン類、酒類
観光	H30観光客入込数(道内シェア) 4.3 万人 (0.03%)	主な観光資源：更別村どんぐり公園プラムカントリーパークゴルフ場	

(5) 歳入・歳出の状況

（百万円／%）

区　分	H30 決算額	構成比	H29 決算額	構成比	H28 決算額	構成比
歳入合計	4,883	100.0	5,555	100.0	4,754	100.0
地方税	645	13.2	597	10.7	600	12.6
地方交付税	2,052	42.0	2,040	36.7	2,169	45.6
普通交付税	1,853		1,863		1,994	
特別交付税	199		177		175	
寄附金	14	0.3	11	0.2	24	0.5
ふるさと納税	10		9		21	
地方債	455	9.3	1,079	19.4	617	13.0
その他	1,717	35.2	1,828	32.9	1,345	28.3
歳出合計	4,688	100.0	5,402	100.0	4,575	100.0
人件費	648	13.8	636	11.8	633	13.8
職員給与	420		411		410	
物件費	832	17.8	831	15.4	790	17.3
扶助費	162	3.5	168	3.1	164	3.6
公債費	742	15.8	688	12.7	712	15.6
普通建設事業	734	15.7	1,498	27.7	826	18.1
その他	1,571	33.5	1,581	29.3	1,450	31.7

(6) 財政指標等

（百万円／%）

項　目	H30 指標値	全道順位	H29 指標値	全道順位
標準財政規模	2,788	120	2,788	122
財政力指数	0.256	77	0.243	79
実質収支	192	58	154	77
単年度収支	39	31	▲ 4	90
経常収支比率	83.1	134	82.7	126
実質赤字比率	－	－	－	－
連結実質赤字比率	－	－	－	－
実質公債費比率	9.0	89	7.7	117
将来負担比率	－	－	－	－
基金残高合計	5,105	32	5,147	33
財政調整基金	1,973	22	1,976	26
減債基金	315	93	314	99
その他特定目的基金	2,816	37	2,857	35
地方債現在高	4,386	141	4,682	136
債務負担行為現在高	1,024	49	1,098	44
ラスパイレス指数	99.0	24	100.1	6

(7) 税収

（百万円／%）

区　分	H30 収入済額	徴収率	H29 収入済額	徴収率
市町村民税	311	99.2	260	99.2
個人	270	99.1	211	99.1
法人	42	100.0	49	100.0
固定資産税	302	98.6	306	98.4
土地	29	99.5	29	100.0
家屋	124	96.9	124	96.9
償却	148	99.8	152	99.3
合計	645	98.9	597	98.8

(8) 教育、医療、福祉

教育	幼稚園	2 ヶ所
	こども園	－ ヶ所
	小学校	2 ヶ所
	中学校	1 ヶ所
	高等学校	1 ヶ所
医療	病院	－ ヶ所
	診療所	1 ヶ所
	歯科	1 ヶ所
福祉	保育所	－ ヶ所
	養護老人ホーム	－ ヶ所
	特養老人ホーム	－ ヶ所
	軽費老人ホーム	－ ヶ所
	生活保護率（被保護人員/人口）	0.59 %

(9) 公共施設等

公民館		－ 施設
図書館		－ 施設
体育館		3 施設
公営住宅		283 戸
公園	数	3 ヶ所
	面積	256 ㎢
道路	実延長	472 km
	面積	6,302 ㎢
上水道	料金	1,800 円
	普及率	98.2 %
下水道	料金	3,600 円
	普及率	98.7 %
ごみ処理人口		3,165 人
し尿処理人口		374 人

たいきちょう
大樹町

団体コード： 016411
市町村類型： Ⅱ－０

所 在 地 〒 089-2195　広尾郡大樹町東本通33番地
T　E　L 01558-6-2111
F　A　X 01558-6-2495
U　R　L http://www.town.taiki.hokkaido.jp/
E-mail　mailmaster@town.taiki.hokkaido.jp

町長	副町長	議会議員
さかもり まさと 酒森 正人 61 歳　2 期目 任期満了日： 5.4.30	くろかわ ゆたか 黒川 豊　1 期目 任期満了日： 5.5.17 期目 任期満了日： 期目 任期満了日：	議　長：やすだ きよゆき 安田 清之 副議長：さいとう とおる 齊藤 徹 議員定数 12 人　任期満了日 5. 4.30

町名の由来

アイヌ語の「タイキウシ」(大木が群生するところ)が転訛したもの。

姉妹・友好等都市提携

高雄市大樹區(台湾)、相馬市(福島県)、吉岡町(群馬県)

地域指定状況

低工	過疎	辺地	公園	離島	特豪	山村	農振	半島	特定
	○	○	国定			○	○		△

行政区画面積　815.68 ㎢　（道内　17　位）

沿　革

明８．２　戸長役場設置。
明30．９．１　歴舟外２村戸長役場設置。
明39．４．１　茂寄村、歴舟村、大樹村、当縁村の一部が合併し二級町村制施行、茂寄村設置。
大15．６．１　茂寄村は広尾村と改称。
昭３．10．１　広尾村から分村、大樹村設置。
昭24．８．20　忠類村を分村。
昭26．４．１　町制施行。
昭30．４．１　大津村の一部を編入。

(1) 人口

区　分	人口（人）	人口密度（人/㎢）	増減率（%）	人口割合（%） 15歳未満	15～64歳	65歳以上	世帯数（世帯）	道内順位 H27.10(国調)	
H17.10.1（国調）	6,407	7.8	▲ 4.5	13.1	59.9	27.0	2,560	人口	89
H22.10.1（国調）	5,977	7.3	▲ 6.7	12.1	57.5	30.4	2,533		
H27.10.1（国調）	5,738	7.0	▲ 4.0	12.2	53.9	33.9	2,534	65歳以上	102
R2. 1. 1（住基）	5,526	（うち外国住民 115 人）		11.4	53.0	35.6	2,733		

(2) 職員数等

普通会計	111 人
一般行政	93 人
教　育	18 人
消　防	0 人
公営企業等	127 人
うち病院	69 人
計	238 人

(3) 産業構造

産業区分	就業人口（人）	構成比（%）
１次	980	31.6
２次	532	17.1
３次	1,564	50.4
計（分類不能含む）	3,106	100.0

(4) 基幹産業の状況等

農業	H30農業生産額(道内シェア) 157.7 億円 (1.25%)	H27経営体数 177	主な農産物：いも類、工芸農作物、野菜、豆類、麦類、その他作物、雑穀
漁業	H30漁業生産額(道内シェア) 7.7 億円 (0.28%)	H30経営体数 27	主な水産物：さけ、つぶ類、ほっき貝（うばがい）、ししゃも、ます
工業	R1製造品出荷額等(道内シェア) 228.1 億円 (0.36%)	R1事業所数 7	主な製造品：食料品
商業	H26商品販売額(道内シェア) 134.1 億円 (0.08%)	H26事業所数 67	主な特産品：飲料、畜産加工品、乳製品
観光	H30観光客入込数(道内シェア) 5.7 万人 (0.04%)	主な観光資源：大樹町多目的航空公園、晩成温泉	

(5) 歳入・歳出の状況

（百万円／%）

区　分	H30 決算額	構成比	H29 決算額	構成比	H28 決算額	構成比
歳入合計	6,894	100.0	6,821	100.0	6,715	100.0
地方税	873	12.7	871	12.8	892	13.3
地方交付税	3,100	45.0	3,139	46.0	3,313	49.4
普通交付税	2,807		2,856		3,028	
特別交付税	292		283		285	
寄附金	93	1.4	58	0.9	56	0.8
ふるさと納税	80		49		48	
地方債	514	7.5	491	7.2	554	8.3
その他	2,314	33.6	2,261	33.2	1,899	28.3
歳出合計	6,598	100.0	6,570	100.0	6,458	100.0
人件費	981	14.9	999	15.2	994	15.4
職員給与	618		630		627	
物件費	928	14.1	1,054	16.0	995	15.4
扶助費	459	7.0	344	5.2	336	5.2
公債費	759	11.5	795	12.1	820	12.7
普通建設事業	878	13.3	824	12.6	723	11.2
その他	2,593	39.3	2,554	38.9	2,589	40.1

(6) 財政指標等

（百万円／%）

項　目	H30 指標値	全道順位	H29 指標値	全道順位
標準財政規模	4,130	74	4,203	74
財政力指数	0.242	84	0.230	83
実質収支	271	41	244	45
単年度収支	26	40	48	23
経常収支比率	87.5	100	85.7	101
実質赤字比率	－	－	－	－
連結実質赤字比率	－	－	－	－
実質公債費比率	9.3	81	9.6	70
将来負担比率	11.5	99	23.4	85
基金残高合計	3,467	70	3,449	70
財政調整基金	1,604	37	1,938	28
減債基金	300	98	100	138
その他特定目的基金	1,563	85	1,412	90
地方債現在高	7,334	87	7,533	86
債務負担行為現在高	134	115	173	102
ラスパイレス指数	98.0	67	97.5	77

(7) 税収

（百万円／%）

区　分	H30 収入済額	徴収率	H29 収入済額	徴収率
市町村民税	397	96.9	381	97.7
個人	307	96.2	301	97.1
法人	90	99.2	80	100.0
固定資産税	404	98.0	419	98.4
土地	34	98.0	37	97.4
家屋	160	98.0	165	98.8
償却	202	98.0	209	98.1
合計	873	97.6	871	98.2

(8) 教育、医療、福祉

教育	幼稚園	－ ヶ所
	こども園	1 ヶ所
	小学校	1 ヶ所
	中学校	1 ヶ所
	高等学校	1 ヶ所
医療	病院	－ ヶ所
	診療所	－ ヶ所
	歯科	1 ヶ所
福祉	保育所	－ ヶ所
	養護老人ホーム	－ ヶ所
	特養老人ホーム	1 ヶ所
	軽費老人ホーム	－ ヶ所
	生活保護率（被保護人員/人口）	0.84 %

(9) 公共施設等

公民館		－ 施設
図書館		1 施設
体育館		2 施設
公営住宅		449 戸
公園	数	8 ヶ所
	面積	442 ㎢
道路	実延長	543 ㎞
	面積	7,409 ㎢
上水道	料金	2,593 円
	普及率	99.3 %
下水道	料金	3,653 円
	普及率	78.2 %
ごみ処理人口		5,543 人
し尿処理人口		1,411 人

ひろおちょう

広尾町

団体コード： 016420
市町村類型： Ⅱ－０

所 在 地 〒 089-2692　広尾郡広尾町西4条7丁目1番地
T　E　L 01558-2-2111
F　A　X 01558-2-4933
U　R　L http://www.town.hiroo.hokkaido.jp
E-mail　info@town.hiroo.lg.jp

町長	副町長	議会議員
むらせ まさる 村瀬 優 69 歳　4 期目 任期満了日： 6.4.29	たなか やすあき 田中 靖章　2 期目 任期満了日： 6.5.19	議　長：ほりた しげお 堀田 成郎 副議長：はまがしら まさる 浜頭 勝 議員定数 13 人　任期満了日 6. 4.29

町名の由来
アイヌ語の「ピルイ」(「ピ」は石が転がる、「ルイ」は砥石(といし)がとれる地)に由来したもの。

姉妹・友好等都市提携
フログン(ノルウェー)、西海市(長崎県)、芽室町(北海道)

地域指定状況									
低工	過疎	辺地	公園	離島	特豪	山村	農振	半島	特定
	○	○	国定			○	○		○
行政区画面積	596.54 ㎢　（道内　47　位）								

沿　革	
明６	茂代呂村設置。
明９	茂寄村設置。
明13	広尾・当縁郡戸長役場設置。
〃	十勝外４郡戸長役場設置。
明30．９．１	歴舟外２村戸長役場設置。
明31．６	茂寄村戸長役場設置。
明39．４	茂寄村、当縁村の一部、歴舟村、大樹村が合併し、二級町村制施行、茂寄村とする。
大15．６．１	広尾村と改称。
昭３．10．１	大樹村を分村。
昭21．９．20	町制施行。

(1) 人口

区　分	人口（人）	人口密度（人/㎢）	増減率（%）	人口割合（%） 15歳未満	15～64歳	65歳以上	世帯数（世帯）	道内順位 H27.10(国調)	
H17.10.1（国調）	8,325	14.0	▲ 7.2	14.3	60.0	25.7	3,259	人口	78
H22.10.1（国調）	7,881	13.2	▲ 5.3	12.8	58.3	28.9	3,294		
H27.10.1（国調）	7,030	11.8	▲ 10.8	10.8	54.4	34.9	3,157	65歳以上	90
R2. 1. 1（住基）	6,669	（うち外国住民 56 人）		9.5	51.9	38.7	3,320		

(2) 職員数等

普通会計	112 人
一般行政	96 人
教　育	16 人
消　防	0 人
公営企業等	39 人
うち病院	0 人
計	151 人

(3) 産業構造

産業区分	就業人口（人）	構成比（%）
１次	808	22.7
２次	753	21.1
３次	1,943	54.5
計（分類不能含む）	3,564	100.0

(4) 基幹産業の状況等

農業	H30農業生産額(道内シェア) 80.8　億円　(0.64%)	H27経営体数 111	主な農産物：工芸農作物、いも類、野菜、麦類、豆類
漁業	H30漁業生産額(道内シェア) 37.9　億円　(1.39%)	H30経営体数 125	主な水産物：まいわし、すけとうだら、たら、さけ、つぶ類
工業	R1製造品出荷額等(道内シェア) 89.0　億円　(0.14%)	R1事業所数 19	主な製造品：飲料・たばこ・飼料、食料品、輸送用機械器具
商業	H26商品販売額(道内シェア) 109.2　億円　(0.07%)	H26事業所数 93	主な特産品：水産加工品、めん類
観光	H30観光客入込数(道内シェア) 11.3　万人　(0.08%)	主な観光資源：広尾サンタランド	

(5) 歳入・歳出の状況

（百万円／%）

区　分	H30 決算額	構成比	H29 決算額	構成比	H28 決算額	構成比
歳入合計	7,618	100.0	7,550	100.0	8,794	100.0
地方税	940	12.3	937	12.4	957	10.9
地方交付税	3,412	44.8	3,526	46.7	3,708	42.2
普通交付税	3,123		3,224		3,386	
特別交付税	289		302		322	
寄附金	93	1.2	68	0.9	100	1.1
ふるさと納税	84		53		86	
地方債	951	12.5	677	9.0	972	11.1
その他	2,222	29.2	2,342	31.0	3,057	34.8
歳出合計	7,470	100.0	7,391	100.0	8,577	100.0
人件費	1,012	13.6	1,044	14.1	1,103	12.9
職員給与	652		670		691	
物件費	1,122	15.0	1,133	15.3	1,217	14.2
扶助費	469	6.3	547	7.4	554	6.5
公債費	1,270	17.0	1,134	15.3	1,035	12.1
普通建設事業	1,192	16.0	926	12.5	2,049	23.9
その他	2,405	32.2	2,608	35.3	2,620	30.5

(6) 財政指標等

（百万円／%）

項　目	H30 指標値	全道順位	H29 指標値	全道順位
標準財政規模	4,502	67	4,620	65
財政力指数	0.229	90	0.221	89
実質収支	148	80	144	82
単年度収支	3	76	▲ 67	151
経常収支比率	91.2	66	86.5	96
実質赤字比率	－	－	－	－
連結実質赤字比率	－	－	－	－
実質公債費比率	12.9	24	9.4	77
将来負担比率	71.8	41	79.2	33
基金残高合計	2,958	87	2,980	90
財政調整基金	684	109	684	124
減債基金	1,018	28	1,077	26
その他特定目的基金	1,257	104	1,219	105
地方債現在高	12,798	40	13,042	39
債務負担行為現在高	154	110	139	107
ラスパイレス指数	96.2	130	97.4	83

(7) 税収

（百万円／%）

区　分	H30 収入済額	徴収率	H29 収入済額	徴収率
市町村民税	388	94.0	385	93.7
個人	329	93.1	322	92.5
法人	59	99.8	63	98.4
固定資産税	427	90.6	425	89.5
土地	50	90.5	53	88.3
家屋	224	90.5	227	89.4
償却	147	90.5	139	89.1
合計	940	92.6	937	91.9

(8) 教育、医療、福祉

教育	幼稚園	－ ヶ所
	こども園	1 ヶ所
	小学校	2 ヶ所
	中学校	1 ヶ所
	高等学校	1 ヶ所
医療	病院	1 ヶ所
	診療所	3 ヶ所
	歯科	－ ヶ所
福祉	保育所	2 ヶ所
	養護老人ホーム	1 ヶ所
	特養老人ホーム	1 ヶ所
	軽費老人ホーム	－ ヶ所
	生活保護率（被保護人員/人口）	1.77 %

(9) 公共施設等

公民館		1 施設
図書館		1 施設
体育館		1 施設
公営住宅		643 戸
公園	数	4 ヶ所
	面積	1,016 ㎡
道路	実延長	432 km
	面積	5,960 ㎡
上水道	料金	2,160 円
	普及率	98.1 %
下水道	料金	3,996 円
	普及率	87.4 %
ごみ処理人口		6,705 人
し尿処理人口		946 人

まくべつちょう

幕別町

団体コード： 016438
市町村類型： Ⅴ－２

所 在 地 〒 089-0692　中川郡幕別町本町130番地1
T　E　L 0155-54-2111
F　A　X 0155-54-3727
U　R　L https://www.town.makubetsu.lg.jp
E-mail　somukakari@town.makubetsu.lg.jp

町長	副町長	議会議員
いいだ はるよし 飯田 晴義 65 歳　2 期目 任期満了日： 5.4.30	いとう ひろあき　1 期目 伊藤 博明　任期満了日： 5.5.12 期目 任期満了日： 期目 任期満了日：	議　長：てらばやし としゆき 寺林 俊幸 副議長：なかはし ともこ 中橋 友子 議員定数 19 人　任期満了日 5. 4.30

町名の由来

アイヌ語の「マクウンペツ」(山際を流れる川･後川)が転訛したもの。

姉妹・友好等都市提携

－

地域指定状況

低工	過疎	辺地	公園	離島	特豪	山村	農振	半島	特定
△	△	○					○		

行政区画面積　477.64 ㎢　（道内　69　位）

沿　革

明30．９．１　幕別外６村戸長役場設置。
明32．５　凋寒外１村を分離。
明39．４．１　幕別村、止若村、白人村、別奴村、咾別村が合併、二級町村制施行、幕別村とする。
大８．４．１　一級町村制施行。
大15　幕別村、別奴村の各一部を大正村に編入。
昭21．９．15　町制施行。
昭22　池田町の一部を編入。
平18．２．６　忠類村を編入。

(1) 人口

区　分	人口（人）	人口密度（人/㎢）	増減率（%）	人口割合（%） 15歳未満	15～64歳	65歳以上	世帯数（世帯）	道内順位 H27.10(国調)	
H17.10.1（国調）	26,868	56.2	3.0	15.2	62.2	22.6	10,126	人口	26
H22.10.1（国調）	26,547	55.5	▲ 1.2	14.1	60.1	25.9	10,359		
H27.10.1（国調）	26,760	56.0	0.8	13.2	56.7	30.0	10,944	65歳以上	143
R2. 1. 1（住基）	26,636	（うち外国住民　112　人）		12.2	55.6	32.2	12,468		

(2) 職員数等

普通会計	220 人
一般行政	194 人
教　育	26 人
消　防	0 人
公営企業等	22 人
うち病院	0 人
計	242 人

(3) 産業構造

産業区分	就業人口（人）	構成比（%）
１次	2,104	16.0
２次	2,219	16.8
３次	8,683	65.9
計（分類不能含む）	13,177	100.0

(4) 基幹産業の状況等

農業	H30農業生産額(道内シェア) 314.4　億円　(2.50%)	H27経営体数 569	主な農産物：野菜、いも類、工芸農作物、豆類、麦類、その他作物、花き、雑穀
漁業	H30漁業生産額(道内シェア) －　億円　(0.00%)	H30経営体数 －	主な水産物：－
工業	R1製造品出荷額等(道内シェア) 169.5　億円　(0.27%)	R1事業所数 31	主な製造品：食料品、窯業・土石製品、木材・木製品(家具を除く)
商業	H26商品販売額(道内シェア) 469.3　億円　(0.29%)	H26事業所数 186	主な特産品：菓子類、畜産加工品、乳製品、農産加工品、パン類
観光	H30観光客入込数(道内シェア) 53.8　万人　(0.37%)	主な観光資源：北海道ガーデン街道、幕別のナウマン象の化石、モール温泉	

(5) 歳入・歳出の状況

（百万円／%）

区　分	H30 決算額	構成比	H29 決算額	構成比	H28 決算額	構成比
歳入合計	15,347	100.0	16,571	100.0	17,388	100.0
地方税	2,926	19.1	2,880	17.4	2,790	16.1
地方交付税	5,615	36.6	5,742	34.7	5,997	34.5
普通交付税	5,232		5,321		5,551	
特別交付税	383		420		445	
寄附金	262	1.7	417	2.5	284	1.6
ふるさと納税	262		428		277	
地方債	1,127	7.3	1,508	9.1	2,220	12.8
その他	5,417	35.3	6,024	36.4	6,097	35.1
歳出合計	14,963	100.0	16,007	100.0	17,016	100.0
人件費	1,851	12.4	1,889	11.8	1,906	11.2
職員給与	1,235		1,250		1,254	
物件費	2,402	16.1	2,350	14.7	2,398	14.1
扶助費	2,001	13.4	2,032	12.7	2,050	12.1
公債費	1,863	12.5	1,958	12.2	2,024	11.9
普通建設事業	1,899	12.7	2,288	14.3	3,375	19.8
その他	4,947	33.1	5,490	34.3	5,263	30.9

(6) 財政指標等

（百万円／%）

項　目	H30 指標値	全道順位	H29 指標値	全道順位
標準財政規模	9,367	26	9,347	30
財政力指数	0.352	38	0.344	38
実質収支	355	26	530	14
単年度収支	▲ 175	170	213	4
経常収支比率	85.1	121	85.5	103
実質赤字比率	－	－	－	－
連結実質赤字比率	－	－	－	－
実質公債費比率	10.4	58	11.8	32
将来負担比率	99.0	11	106.5	11
基金残高合計	2,951	89	3,005	89
財政調整基金	1,386	45	1,334	58
減債基金	178	126	177	126
その他特定目的基金	1,387	97	1,494	85
地方債現在高	18,150	31	18,745	30
債務負担行為現在高	711	59	526	67
ラスパイレス指数	97.8	73	98.1	55

(7) 税収

（百万円／%）

区　分	H30 収入済額	徴収率	H29 収入済額	徴収率
市町村民税	1,496	97.1	1,443	96.6
個人	1,302	96.8	1,243	96.2
法人	193	99.5	201	99.5
固定資産税	1,165	98.3	1,168	97.3
土地	263	98.3	268	97.1
家屋	613	98.3	632	97.4
償却	271	98.3	251	97.3
合計	2,926	97.8	2,880	97.2

(8) 教育、医療、福祉

教育	幼稚園	1 ヶ所
	こども園	－ ヶ所
	小学校	9 ヶ所
	中学校	5 ヶ所
	高等学校	2 ヶ所
医療	病院	－ ヶ所
	診療所	6 ヶ所
	歯科	1 ヶ所
福祉	保育所	10 ヶ所
	養護老人ホーム	－ ヶ所
	特養老人ホーム	－ ヶ所
	軽費老人ホーム	－ ヶ所
	生活保護率（被保護人員/人口）	1.42 %

(9) 公共施設等

公民館		2 施設
図書館		3 施設
体育館		3 施設
公営住宅		868 戸
公園	数	98 ヶ所
	面積	2,420 ㎡
道路	実延長	882 km
	面積	13,023 ㎡
上水道	料金	2,450 円
	普及率	97.1 %
下水道	料金	3,220 円
	普及率	99.9 %
ごみ処理人口		26,844 人
し尿処理人口		1,439 人

いけだちょう
池田町

団体コード： 016446
市町村類型： Ⅱ－０

所 在 地 〒 083-8650　中川郡池田町字西1条7丁目11番地
T　E　L 015-572-3111
F　A　X 015-572-5158
U　R　L https://www.town.hokkaido-ikeda.lg.jp/
E-mail　soumu@town.hokkaido-ikeda.lg.jp

町長	副町長	議会議員
かつい かつまる 勝井 勝丸 70 歳　5 期目 任期満了日： 2.10.30	むらた まさよし 村田 政宣　1 期目 任期満了日： 4.3.31 期目 任期満了日： 期目 任期満了日：	議　長：にわ やすひこ 丹羽 泰彦 副議長：くぼた とよみつ 窪田 豊満 議員定数 12 人　任期満了日 5. 4.30

町名の由来

「池田農場」の池田仲博(元 鳥取藩主)に由来したもの。

姉妹・友好等都市提携

ペンティクトン(カナダ)

地域指定状況

低工	過疎	辺地	公園	離島	特豪	山村	農振	半島	特定
○	○	○					○		

行政区画面積　371.79 ㎢　（道内　92　位）

沿　革

明32．5．1　凋寒外13村戸長役場設置。
明35．9　本別外６村戸長役場を分離。
明39．4．1　二級町村制施行、凋寒村とする。
大２．４．１　川合村と改称。
大８．４．１　一級町村制施行。
大15．７．１　池田町と改称。

(1) 人口

区　分	人口（人）	人口密度（人/㎢）	増減率（%）	人口割合（%） 15歳未満	15～64歳	65歳以上	世帯数（世帯）	道内順位 H27.10(国調)	
H17.10.1（国調）	8,193	22.0	▲ 5.9	12.5	56.5	30.9	3,327	人口	81
H22.10.1（国調）	7,527	20.2	▲ 8.1	11.0	54.5	34.5	3,189		
H27.10.1（国調）	6,882	18.5	▲ 8.6	9.1	50.5	40.4	3,044	65歳以上	28
R2. 1. 1（住基）	6,619	（うち外国住民　21　人）		8.2	49.1	42.8	3,353		

(2) 職員数等

普通会計		110 人
	一般行政	100 人
	教　育	10 人
	消　防	0 人
公営企業等		32 人
	うち病院	0 人
計		142 人

(3) 産業構造

産業区分	就業人口（人）	構成比（%）
１次	808	24.9
２次	563	17.3
３次	1,853	57.0
計（分類不能含む）	3,250	100.0

(4) 基幹産業の状況等

農業	H30農業生産額(道内シェア) 70.9　億円　(0.56%)	H27経営体数 252	主な農産物：野菜、豆類、工芸農作物、麦類、いも類、果実
漁業	H30漁業生産額(道内シェア) －　億円　(0.00%)	H30経営体数 －	主な水産物：－
工業	R1製造品出荷額等(道内シェア) 135.8　億円　(0.21%)	R1事業所数 10	主な製造品：食料品
商業	H26商品販売額(道内シェア) 88.8　億円　(0.05%)	H26事業所数 71	主な特産品：飲料、農産加工品、畜産加工品、乳製品、酒類
観光	H30観光客入込数(道内シェア) 23.7　万人　(0.16%)	主な観光資源：千代田堰堤、ワイン城、ワイン祭り	

(5) 歳入・歳出の状況

（百万円／%）

区　分	H30 決算額	構成比	H29 決算額	構成比	H28 決算額	構成比
歳入合計	6,917	100.0	8,766	100.0	7,241	100.0
地方税	718	10.4	704	8.0	713	9.8
地方交付税	3,020	43.7	3,135	35.8	3,098	42.8
普通交付税	2,681		2,806		2,768	
特別交付税	339		329		330	
寄附金	536	7.8	631	7.2	435	6.0
ふるさと納税	532		628		431	
地方債	457	6.6	898	10.3	758	10.5
その他	2,186	31.6	3,398	38.8	2,238	30.9
歳出合計	6,737	100.0	8,518	100.0	6,965	100.0
人件費	1,052	15.6	1,040	12.2	1,089	15.6
職員給与	644		633		634	
物件費	1,097	16.3	1,164	13.7	974	14.0
扶助費	445	6.6	452	5.3	480	6.9
公債費	829	12.3	727	8.5	676	9.7
普通建設事業	756	11.2	2,087	24.5	1,087	15.6
その他	2,559	38.0	3,049	35.8	2,660	38.2

(6) 財政指標等

（百万円／%）

項　目	H30 指標値	全道順位	H29 指標値	全道順位
標準財政規模	3,813	81	3,946	80
財政力指数	0.225	94	0.222	87
実質収支	162	71	245	44
単年度収支	▲ 83	155	▲ 12	108
経常収支比率	89.5	78	84.6	108
実質赤字比率	－	－	－	－
連結実質赤字比率	－	－	－	－
実質公債費比率	10.5	57	9.6	70
将来負担比率	86.7	25	92.3	21
基金残高合計	2,596	106	2,495	110
財政調整基金	990	76	1,069	71
減債基金	248	108	240	112
その他特定目的基金	1,358	100	1,186	107
地方債現在高	8,421	76	8,761	72
債務負担行為現在高	1,066	47	1,128	42
ラスパイレス指数	98.3	52	98.6	38

(7) 税収

（百万円／%）

区　分	H30 収入済額	徴収率	H29 収入済額	徴収率
市町村民税	345	99.6	325	99.4
個人	301	99.6	285	99.7
法人	44	100.0	41	100.0
固定資産税	298	99.1	304	99.0
土地	52	99.1	53	98.1
家屋	153	99.1	158	98.8
償却	92	99.1	92	98.9
合計	718	99.4	704	99.2

(8) 教育、医療、福祉

教育	幼稚園	－ ヶ所
	こども園	－ ヶ所
	小学校	3 ヶ所
	中学校	1 ヶ所
	高等学校	1 ヶ所
医療	病院	1 ヶ所
	診療所	1 ヶ所
	歯科	－ ヶ所
福祉	保育所	－ ヶ所
	養護老人ホーム	－ ヶ所
	特養老人ホーム	－ ヶ所
	軽費老人ホーム	－ ヶ所
	生活保護率（被保護人員/人口）	1.31 %

(9) 公共施設等

公民館		－ 施設
図書館		1 施設
体育館		1 施設
公営住宅		398 戸
公園	数	18 ヶ所
	面積	538 ㎢
道路	実延長	417 ㎞
	面積	3,367 ㎢
上水道	料金	2,678 円
	普及率	92.7 %
下水道	料金	3,982 円
	普及率	75.5 %
ごみ処理人口		6,680 人
し尿処理人口		1,000 人

とよころちょう
豊頃町

団体コード： 016454
市町村類型： Ⅰ－０

所 在 地 〒 089-5392　中川郡豊頃町茂岩本町125番地
T　E　L 015-574-2211
F　A　X 015-574-3750
U　R　L http://www.toyokoro.jp/
E-mail　webmaster@toyokoro.jp

町長	副町長	議会議員
みやぐち たかし 宮口 孝 79 歳　4 期目 任期満了日： 3.4.22	すがわら ゆういち　1 期目 菅原 裕一　任期満了日： 3.6.19 期目 任期満了日： 期目 任期満了日：	議　長：ふじた ひろのり 藤田 博規 副議長：なかむら じゅんや 中村 純也 議員定数 9 人　任期満了日 5. 4.30

町名の由来

アイヌ語の「トエコロ」(大きなフキが生えていたところ)に由来したもの。

姉妹・友好等都市提携

サマーランド(カナダ)、相馬市(福島県)、滑川市(富山県)、掛川市（静岡県）

地域指定状況

低工	過疎	辺地	公園	離島	特豪	山村	農振	半島	特定
	○	○				△	○		△

行政区画面積　536.71 ㎢　（道内　59　位）

沿　革

明13. 2　十勝外４郡戸長役場設置。
明32. 5　豊頃外１村戸長役場設置。
明39. 4. 1　二級町村制施行（大津村、豊頃村）。
昭30. 4. 1　大津村中部地区を編入。
昭40. 4. 1　町制施行。

(1) 人口

区　分	人口（人）	人口密度（人/㎢）	増減率（%）	人口割合（%） 15歳未満	15～64歳	65歳以上	世帯数（世帯）	道内順位 H27.10(国調)	
H17.10.1（国調）	3,732	7.0	▲ 10.4	12.3	57.3	30.4	1,417	人口	142
H22.10.1（国調）	3,394	6.3	▲ 9.1	11.0	54.9	34.1	1,376		
H27.10.1（国調）	3,182	5.9	▲ 6.2	10.0	52.1	37.9	1,362	65歳以上	49
R2. 1. 1（住基）	3,145	（うち外国住民 43 人）		9.3	51.1	39.7	1,482		

(2) 職員数等

普通会計	99 人
一般行政	82 人
教　育	17 人
消　防	0 人
公営企業等	9 人
うち病院	0 人
計	108 人

(3) 産業構造

産業区分	就業人口（人）	構成比（%）
１次	775	44.3
２次	193	11.0
３次	773	44.2
計（分類不能含む）	1,748	100.0

(4) 基幹産業の状況等

農業	H30農業生産額(道内シェア) 123.2 億円 (0.98%)	H27経営体数 182	主な農産物：いも類、豆類、工芸農作物、野菜、麦類
漁業	H30漁業生産額(道内シェア) 6.2 億円 (0.23%)	H30経営体数 26	主な水産物：さけ、ほっき貝（うばがい）、しじみ、毛がに、つぶ類
工業	R1製造品出荷額等(道内シェア) 5.8 億円 (0.01%)	R1事業所数 4	主な製造品：
商業	H26商品販売額(道内シェア) 27.0 億円 (0.02%)	H26事業所数 33	主な特産品：乳製品、農産加工品、畜産加工品、水産加工品
観光	H30観光客入込数(道内シェア) 6.2 万人 (0.04%)	主な観光資源：ジュエリーアイス、とよころ産業まつり	

(5) 歳入・歳出の状況

（百万円／%）

区　分	H30 決算額	構成比	H29 決算額	構成比	H28 決算額	構成比
歳入合計	4,773	100.0	5,289	100.0	5,266	100.0
地方税	595	12.5	589	11.1	597	11.3
地方交付税	2,250	47.2	2,324	44.0	2,449	46.5
普通交付税	2,072		2,130		2,253	
特別交付税	178		194		197	
寄附金	60	1.3	58	1.1	30	0.6
ふるさと納税	53		43		22	
地方債	421	8.8	543	10.3	598	11.4
その他	1,447	30.3	1,774	33.6	1,591	30.2
歳出合計	4,655	100.0	5,192	100.0	5,172	100.0
人件費	992	21.3	971	18.7	992	19.2
職員給与	579		570		584	
物件費	565	12.1	604	11.6	565	10.9
扶助費	259	5.6	243	4.7	260	5.0
公債費	464	10.0	507	9.8	547	10.6
普通建設事業	1,137	24.4	1,476	28.4	1,417	27.4
その他	1,239	26.6	1,391	26.8	1,391	26.9

(6) 財政指標等

（百万円／%）

項　目	H30 指標値	全道順位	H29 指標値	全道順位
標準財政規模	2,935	111	2,990	113
財政力指数	0.215	100	0.202	105
実質収支	115	97	92	120
単年度収支	23	43	6	63
経常収支比率	84.4	126	82.7	126
実質赤字比率	－	－	－	－
連結実質赤字比率	－	－	－	－
実質公債費比率	7.5	123	8.4	106
将来負担比率	－	－	－	－
基金残高合計	4,969	39	4,941	37
財政調整基金	2,116	19	2,079	22
減債基金	549	60	548	63
その他特定目的基金	2,304	50	2,314	49
地方債現在高	4,920	132	4,931	128
債務負担行為現在高	305	85	232	92
ラスパイレス指数	98.4	47	98.0	59

(7) 税収

（百万円／%）

区　分	H30 収入済額	徴収率	H29 収入済額	徴収率
市町村民税	222	98.9	211	99.1
個人	193	98.7	184	98.9
法人	29	100.0	27	100.0
固定資産税	344	96.7	348	96.9
土地	29	96.8	30	96.8
家屋	88	94.2	88	93.6
償却	227	97.6	230	98.3
合計	595	97.6	589	97.8

(8) 教育、医療、福祉

教育	幼稚園	－ ヶ所
	こども園	－ ヶ所
	小学校	2 ヶ所
	中学校	1 ヶ所
	高等学校	－ ヶ所
医療	病院	－ ヶ所
	診療所	2 ヶ所
	歯科	1 ヶ所
福祉	保育所	2 ヶ所
	養護老人ホーム	－ ヶ所
	特養老人ホーム	－ ヶ所
	軽費老人ホーム	－ ヶ所
	生活保護率（被保護人員/人口）	0.82 %

(9) 公共施設等

公民館		－ 施設
図書館		1 施設
体育館		1 施設
公営住宅		312 戸
公園	数	4 ヶ所
	面積	10 ㎢
道路	実延長	314 km
	面積	3,934 ㎢
上水道	料金	2,654 円
	普及率	95.4 %
下水道	料金	3,210 円
	普及率	61.2 %
ごみ処理人口		3,171 人
し尿処理人口		718 人

ほんべつちょう
本別町

団体コード： 016462
市町村類型： Ⅱ－０

所 在 地 〒 089-3392　中川郡本別町北2丁目4番地1
T　E　L 0156-22-2141
F　A　X 0156-22-3237
U　R　L https://www.town.honbetsu.hokkaido.jp/
E-mail　soumuk@town.honbetsu.hokkaido.jp

町長	副町長	議会議員
たかはし まさお 髙橋 正夫 69 歳　6 期目 任期満了日： 3.9.22	おおわだ おさむ　1 期目 大和田 収　任期満了日： 3.10.29 期目 任期満了日： 期目 任期満了日：	議　長：たかはし としかつ 高橋 利勝 副議長：ふじた なおみ 藤田 直美 議員定数 12 人　任期満了日 4. 8. 9

町名の由来

アイヌ語の「ポン･ベツ」(小さい川)に由来したもの。

姉妹・友好等都市提携

ミッチェル(オーストラリア)、小松島市(徳島県)、白糠町(北海道)

地域指定状況

低工	過疎	辺地	公園	離島	特豪	山村	農振	半島	特定
○	○	○					○		

行政区画面積　391.91 ㎢　（道内　91　位）

沿　革

明35. 9　本別外５村戸長役場設置。
大４. ４. １　本別村、嫌侶村、幌蓋村、勇足村、押帯村、負箙村が合併し二級町村制施行、本別村とする。
大10. ４. １　西足寄村を分村。
大12. ４. １　一級町村制施行。
昭８. ５　町制施行。

(1) 人口

区　分	人口（人）	人口密度（人/㎢）	増減率（%）	人口割合（%） 15歳未満	15～64歳	65歳以上	世帯数（世帯）	道内順位 H27.10(国調)	
H17.10.1（国調）	9,072	23.1	▲ 9.5	12.2	58.6	29.2	3,682	人口	75
H22.10.1（国調）	8,275	21.1	▲ 8.8	10.9	56.0	33.1	3,482		
H27.10.1（国調）	7,358	18.8	▲ 11.1	10.0	51.9	38.1	3,260	65歳以上	45
R2. 1. 1（住基）	6,899	（うち外国住民 48 人）		8.9	49.6	41.5	3,618		

(2) 職員数等

普通会計	134 人
一般行政	114 人
教　育	20 人
消　防	0 人
公営企業等	117 人
うち病院	67 人
計	251 人

(3) 産業構造

産業区分	就業人口（人）	構成比（%）
１次	1,015	26.6
２次	673	17.6
３次	2,082	54.5
計（分類不能含む）	3,818	100.0

(4) 基幹産業の状況等

農業	H30農業生産額(道内シェア) 97.7 億円 (0.78%)	H27経営体数 305	主な農産物：豆類、工芸農作物、いも類、麦類、野菜
漁業	H30漁業生産額(道内シェア) － 億円 (0.00%)	H30経営体数 －	主な水産物：－
工業	R1製造品出荷額等(道内シェア) 317.0 億円 (0.50%)	R1事業所数 11	主な製造品：食料品
商業	H26商品販売額(道内シェア) 105.4 億円 (0.06%)	H26事業所数 91	主な特産品：農産加工品、畜産加工品
観光	H30観光客入込数(道内シェア) 48.3 万人 (0.33%)	主な観光資源：義経の里本別公園、本別きらめきタウンフェスティバル	

(5) 歳入・歳出の状況　（百万円／%）

区　分	H30 決算額	構成比	H29 決算額	構成比	H28 決算額	構成比
歳入合計	6,987	100.0	7,473	100.0	7,198	100.0
地方税	952	13.6	924	12.4	929	12.9
地方交付税	2,857	40.9	2,995	40.1	3,144	43.7
普通交付税	2,543		2,669		2,810	
特別交付税	314		326		333	
寄附金	69	1.0	91	1.2	49	0.7
ふるさと納税	57		76		37	
地方債	701	10.0	940	12.6	748	10.4
その他	2,409	34.5	2,523	33.8	2,328	32.3
歳出合計	6,846	100.0	7,361	100.0	7,084	100.0
人件費	1,129	16.5	1,166	15.8	1,323	18.7
職員給与	760		787		863	
物件費	891	13.0	924	12.6	1,047	14.8
扶助費	493	7.2	522	7.1	450	6.4
公債費	655	9.6	665	9.0	607	8.6
普通建設事業	1,116	16.3	1,420	19.3	1,114	15.7
その他	2,563	37.4	2,663	36.2	2,542	35.9

(6) 財政指標等　（百万円／%）

項　目	H30 指標値	全道順位	H29 指標値	全道順位
標準財政規模	3,935	79	4,055	76
財政力指数	0.267	66	0.260	67
実質収支	140	83	109	107
単年度収支	31	37	8	57
経常収支比率	86.0	113	84.9	104
実質赤字比率	－	－	－	－
連結実質赤字比率	－	－	－	－
実質公債費比率	9.4	76	8.7	94
将来負担比率	30.1	78	25.0	84
基金残高合計	3,220	75	3,444	71
財政調整基金	1,255	57	1,436	50
減債基金	539	63	585	58
その他特定目的基金	1,426	93	1,424	89
地方債現在高	7,033	94	6,945	94
債務負担行為現在高	1,014	50	736	56
ラスパイレス指数	96.6	115	95.6	147

(7) 税収　（百万円／%）

区　分	H30 収入済額	徴収率	H29 収入済額	徴収率
市町村民税	457	95.8	425	95.7
個人	376	95.1	344	95.0
法人	81	99.1	81	98.8
固定資産税	412	97.6	415	97.4
土地	63	97.6	63	96.9
家屋	173	97.6	177	97.3
償却	173	97.6	171	97.7
合計	952	96.8	924	96.9

(8) 教育、医療、福祉

教育	幼稚園	－ ヶ所
	こども園	－ ヶ所
	小学校	3 ヶ所
	中学校	2 ヶ所
	高等学校	1 ヶ所
医療	病院	1 ヶ所
	診療所	－ ヶ所
	歯科	－ ヶ所
福祉	保育所	2 ヶ所
	養護老人ホーム	1 ヶ所
	特養老人ホーム	1 ヶ所
	軽費老人ホーム	－ ヶ所
	生活保護率（被保護人員/人口）	1.12 %

(9) 公共施設等

公民館		4 施設
図書館		1 施設
体育館		1 施設
公営住宅		416 戸
公園	数	21 ヶ所
	面積	591 ㎡
道路	実延長	458 km
	面積	6,869 ㎡
上水道	料金	2,317 円
	普及率	93.3 %
下水道	料金	3,226 円
	普及率	79.7 %
ごみ処理人口		7,087 人
し尿処理人口		1,851 人

足寄町

あしょろちょう

団体コード： 016471
市町村類型： Ⅱ－０

所 在 地 〒 089-3797　足寄郡足寄町北1条4丁目48番地1
T　E　L 0156-25-2141
F　A　X 0156-25-2488
U　R　L https://www.town.ashoro.hokkaido.jp/
E-mail　asho2141@town.ashoro.hokkaido.jp

町長	副町長	議会議員
わたなべ しゅんいち 渡辺 俊一 65 歳　1 期目 任期満了日： 5.4.30	まるやま てるのり 丸山 晃徳　1 期目 任期満了日： 5.5.10 期目 任期満了日： 期目 任期満了日：	議　長：よしだ としお 吉田 敏男 副議長：いわき まさみ 井脇 昌美 議員定数 13 人　任期満了日 5. 4.30

町名の由来

アイヌ語の「エショロペッ」(下がる川)に由来したもの。

姉妹・友好等都市提携

ウェタスキウィン(カナダ)

地域指定状況

低工	過疎	辺地	公園	離島	特豪	山村	農振	半島	特定
	○	○	国立			○	○		○

行政区画面積　1,408.04 ㎢　（道内　2　位）

沿　革

明32. 5　凋寒外13村戸長役場設置。
明35. 8　本別外５村戸長役場設置。
明41. 4. 1　足寄郡各村戸長役場に属する。
大　本別村、外５村が合併し二級町村制施行、本別村とする。
大８. 4. 1　陸別外１村戸長役場設置。
大10. 4. 1　本別村を分割、西足寄村設置。
大12. 4. 1　足寄村、螺湾村が合併し二級町村制施行、足寄村とする。
昭25. 4. 1　西足寄村町制施行。
昭30. 4. 1　西足寄町、足寄村を廃し、足寄町設置。

(1) 人口

区　分	人口（人）	人口密度（人/㎢）	増減率（%）	人口割合（%） 15歳未満	15～64歳	65歳以上	世帯数（世帯）	道内順位 H27.10(国調)	
H17.10.1（国調）	8,317	5.9	▲ 6.2	11.4	57.5	31.1	3,501	人口	80
H22.10.1（国調）	7,630	5.4	▲ 8.3	11.4	54.7	33.9	3,348		
H27.10.1（国調）	6,990	5.0	▲ 8.4	11.5	50.6	37.9	3,179	65歳以上	50
R2. 1. 1（住基）	6,787	（うち外国住民 33 人）		11.1	49.2	39.6	3,476		

(2) 職員数等

普通会計	156 人
一般行政	136 人
教　育	20 人
消　防	0 人
公営企業等	92 人
うち病院	52 人
計	248 人

(3) 産業構造

産業区分	就業人口（人）	構成比（%）
１次	895	25.5
２次	524	14.9
３次	2,041	58.0
計（分類不能含む）	3,516	100.0

(4) 基幹産業の状況等

農業	H30農業生産額(道内シェア) 103.6 億円 (0.82%)	H27経営体数 258	主な農産物：豆類、工芸農作物、野菜、麦類、いも類、果実
漁業	H30漁業生産額(道内シェア) － 億円 (0.00%)	H30経営体数 －	主な水産物：－
工業	R1製造品出荷額等(道内シェア) 33.6 億円 (0.05%)	R1事業所数 10	主な製造品：生産用機械器具、木材・木製品(家具を除く)
商業	H26商品販売額(道内シェア) 59.0 億円 (0.04%)	H26事業所数 67	主な特産品：乳製品、農産加工品
観光	H30観光客入込数(道内シェア) 48.8 万人 (0.34%)	主な観光資源：オンネトー	

(5) 歳入・歳出の状況　（百万円／%）

区　分	H30 決算額	構成比	H29 決算額	構成比	H28 決算額	構成比
歳入合計	10,134	100.0	10,541	100.0	9,262	100.0
地方税	922	9.1	899	8.5	877	9.5
地方交付税	4,238	41.8	4,340	41.2	4,459	48.2
普通交付税	3,783		3,903		4,019	
特別交付税	455		437		441	
寄附金	59	0.6	80	0.8	116	1.3
ふるさと納税	57		73		101	
地方債	1,717	16.9	1,410	13.4	828	8.9
その他	3,198	31.6	3,811	36.2	2,982	32.2
歳出合計	9,978	100.0	10,400	100.0	8,930	100.0
人件費	1,346	13.5	1,296	12.5	1,294	14.5
職員給与	863		822		826	
物件費	1,370	13.7	1,350	13.0	1,403	15.7
扶助費	449	4.5	485	4.7	506	5.7
公債費	1,163	11.7	1,089	10.5	1,116	12.5
普通建設事業	2,925	29.3	3,130	30.1	1,826	20.5
その他	2,725	27.3	3,050	29.3	2,785	31.2

(6) 財政指標等　（百万円／%）

項　目	H30 指標値	全道順位	H29 指標値	全道順位
標準財政規模	5,197	56	5,282	56
財政力指数	0.194	115	0.190	114
実質収支	91	116	105	109
単年度収支	▲ 14	110	▲ 107	162
経常収支比率	88.4	96	83.9	117
実質赤字比率	－	－	－	－
連結実質赤字比率	－	－	－	－
実質公債費比率	9.0	89	8.6	100
将来負担比率	－	－	－	－
基金残高合計	5,877	26	6,600	18
財政調整基金	1,927	23	2,593	14
減債基金	943	33	938	33
その他特定目的基金	3,007	33	3,069	32
地方債現在高	12,117	44	11,495	49
債務負担行為現在高	1,156	40	609	65
ラスパイレス指数	98.9	29	99.1	28

(7) 税収　（百万円／%）

区　分	H30 収入済額	徴収率	H29 収入済額	徴収率
市町村民税	427	99.5	404	99.3
個人	369	99.4	346	99.1
法人	58	100.0	58	100.0
固定資産税	412	98.9	409	99.3
土地	53	98.8	54	100.0
家屋	148	98.8	147	99.3
償却	198	98.8	195	99.0
合計	922	99.2	899	99.2

(8) 教育、医療、福祉

教育	幼稚園	－ ヶ所
	こども園	1 ヶ所
	小学校	4 ヶ所
	中学校	1 ヶ所
	高等学校	1 ヶ所
医療	病院	1 ヶ所
	診療所	－ ヶ所
	歯科	－ ヶ所
福祉	保育所	3 ヶ所
	養護老人ホーム	－ ヶ所
	特養老人ホーム	1 ヶ所
	軽費老人ホーム	－ ヶ所
	生活保護率（被保護人員/人口）	1.34 %

(9) 公共施設等

公民館		－ 施設
図書館		－ 施設
体育館		1 施設
公営住宅		447 戸
公園	数	30 ヶ所
	面積	1,309 ㎢
道路	実延長	461 km
	面積	7,806 ㎢
上水道	料金	2,530 円
	普及率	87.6 %
下水道	料金	3,260 円
	普及率	63.4 %
ごみ処理人口		6,812 人
し尿処理人口		2,618 人

りくべつちょう

陸別町

団体コード： 016489
市町村類型： Ⅰ－０

所 在 地 〒 089-4311　足寄郡陸別町字陸別東1条3丁目1番地
T　E　L 0156-27-2141
F　A　X 0156-27-2797
U　R　L https://www.rikubetsu.jp/
E-mail　info@rikubetsu.jp

町長	副町長	議会議員	
のじり ひでたか 野尻 秀隆 66 歳　2 期目 任期満了日： 5.4.30	はやさか まさし 早坂 政志　1 期目 任期満了日： 5.5.8 期目 任期満了日： 期目 任期満了日：	議　長	ほんだ まなぶ 本田 学
		副議長	くぼ ひろゆき 久保 広幸
		議員定数 8 人	任期満了日 5. 4.30

町名の由来

アイヌ語の「リクンベツ」(高く上がっていく川、又は危ない高い川)に由来したもの。

姉妹・友好等都市提携

ラコーム(カナダ)

地域指定状況

低工	過疎	辺地	公園	離島	特豪	山村	農振	半島	特定
	○	○				○	○		○

行政区画面積　608.90 ㎢　（道内　45　位）

沿　革

明５	足寄村、陸別村、利別村、螺湾村設置
明17	白糠・足寄両郡戸長役場に属する。
明41．４．１	足寄外３村戸長役場設置に属する
大８．４．１	陸別外１村戸長役場設置に属する
大12．４．１	陸別村と利別村が合併、二級町村制施行、陸別村とする。
昭24．８．１	陸別村と改称。
昭28．９．23	町制施行。

(1) 人口

区　分	人口（人）	人口密度（人/㎢）	増減率（%）	人口割合（%） 15歳未満	15～64歳	65歳以上	世帯数（世帯）	道内順位 H27.10(国調)	
H17.10.1（国調）	2,956	4.9	▲ 8.4	10.8	56.3	32.9	1,245	人口	160
H22.10.1（国調）	2,650	4.4	▲ 10.4	9.8	54.0	36.2	1,135		
H27.10.1（国調）	2,482	4.1	▲ 6.3	10.0	52.8	37.2	1,128	65歳以上	59
R2. 1. 1（住基）	2,362 （うち外国住民　45　人）			9.6	50.8	39.6	1,313		

(2) 職員数等

普通会計	78 人
一般行政	67 人
教　育	11 人
消　防	0 人
公営企業等	17 人
うち病院	15 人
計	95 人

(3) 産業構造

産業区分	就業人口（人）	構成比（%）
１次	378	30.1
２次	175	14.0
３次	690	55.0
計（分類不能含む）	1,254	100.0

(4) 基幹産業の状況等

農業	H30農業生産額(道内シェア) 54.9　億円　(0.44%)	H27経営体数 89	主な農産物 ： 麦類、工芸農作物、その他作物
漁業	H30漁業生産額(道内シェア) －　億円　(0.00%)	H30経営体数 －	主な水産物 ： －
工業	R1製造品出荷額等(道内シェア) 0.0　億円　(0.00%)	R1事業所数 2	主な製造品 ：
商業	H26商品販売額(道内シェア) 42.7　億円　(0.03%)	H26事業所数 18	主な特産品 ： 飲料、乳製品、農産加工品、畜産加工品
観光	H30観光客入込数(道内シェア) 17.6　万人　(0.12%)	主な観光資源 ：	ｵｰﾙｼﾞｬﾊﾟﾝﾊﾟｯﾁ選手権大会、ｵﾌﾛｰﾄﾞﾚｰｽ、銀河の森天文台、しばれﾌｪｽﾃｨﾊﾞﾙ

(5) 歳入・歳出の状況

（百万円／%）

区　分	H30 決算額	構成比	H29 決算額	構成比	H28 決算額	構成比
歳入合計	4,729	100.0	5,002	100.0	4,908	100.0
地方税	349	7.4	361	7.2	325	6.6
地方交付税	2,136	45.2	2,273	45.5	2,444	49.8
普通交付税	1,888		2,011		2,176	
特別交付税	248		262		268	
寄附金	16	0.3	10	0.2	4	0.1
ふるさと納税	5		3		2	
地方債	455	9.6	447	8.9	452	9.2
その他	1,773	37.5	1,911	38.2	1,683	34.3
歳出合計	4,608	100.0	4,752	100.0	4,782	100.0
人件費	650	14.1	664	14.0	672	14.1
職員給与	426		432		439	
物件費	691	15.0	656	13.8	634	13.3
扶助費	206	4.5	225	4.7	242	5.1
公債費	504	10.9	518	10.9	541	11.3
普通建設事業	831	18.0	877	18.5	631	13.2
その他	1,726	37.5	1,811	38.1	2,063	43.1

(6) 財政指標等

（百万円／%）

項　目	H30 指標値	全道順位	H29 指標値	全道順位
標準財政規模	2,482	139	2,577	138
財政力指数	0.160	141	0.146	146
実質収支	92	112	93	117
単年度収支	▲ 1	88	39	27
経常収支比率	78.7	164	74.7	166
実質赤字比率	－	－	－	－
連結実質赤字比率	－	－	－	－
実質公債費比率	8.2	106	7.3	125
将来負担比率	－	－	－	－
基金残高合計	5,099	33	5,323	28
財政調整基金	576	137	666	127
減債基金	1,336	12	1,465	12
その他特定目的基金	3,187	30	3,191	30
地方債現在高	4,499	140	4,514	141
債務負担行為現在高	80	130	48	142
ラスパイレス指数	97.2	89	97.8	66

(7) 税収

（百万円／%）

区　分	H30 収入済額	徴収率	H29 収入済額	徴収率
市町村民税	142	98.6	149	98.7
個人	124	98.4	118	98.3
法人	17	100.0	31	100.0
固定資産税	181	99.4	184	100.0
土地	32	99.4	32	100.0
家屋	56	98.7	56	98.2
償却	86	99.9	88	100.0
合計	349	99.1	361	99.4

(8) 教育、医療、福祉

教育	幼稚園	－ ヶ所
	こども園	－ ヶ所
	小学校	1 ヶ所
	中学校	1 ヶ所
	高等学校	－ ヶ所
医療	病院	－ ヶ所
	診療所	1 ヶ所
	歯科	－ ヶ所
福祉	保育所	1 ヶ所
	養護老人ホーム	－ ヶ所
	特養老人ホーム	－ ヶ所
	軽費老人ホーム	－ ヶ所
	生活保護率（被保護人員/人口）	0.60 %

(9) 公共施設等

公民館		1 施設
図書館		－ 施設
体育館		－ 施設
公営住宅		249 戸
公園	数	1 ヶ所
	面積	4 ㎢
道路	実延長	265 km
	面積	4,257 ㎢
上水道	料金	2,232 円
	普及率	90.7 %
下水道	料金	2,789 円
	普及率	76.2 %
ごみ処理人口		2,358 人
し尿処理人口		714 人

うらほろちょう
浦幌町

団体コード： 016497
市町村類型： Ⅰ－０

所 在 地 〒 089-5692 十勝郡浦幌町字桜町15番地6
T E L 015-576-2111
F A X 015-576-2519
U R L https://www.urahoro.jp/
E-mail mati@urahoro.jp

町長	副町長	議会議員
みずさわ かずひろ 水澤 一廣 72 歳 4 期目 任期満了日： 5.4.30	やまもと てるお 1 期目 山本 輝男 任期満了日： 5.5.20 期目 任期満了日： 期目 任期満了日：	議 長 たむら ひろくに 田村 寛邦 副議長 もり ひでゆき 森 秀幸 議員定数 11 人 / 任期満了日 5. 4.30

町名の由来

アイヌ語の「オーラポロ」(「オー」は川尻・「ラ」は草の葉・「ポロ」は大きい)が転訛したもの。

姉妹・友好等都市提携

洋野町(岩手県)

地域指定状況

低工	過疎	辺地	公園	離島	特豪	山村	農振	半島	特定
○	○					△	○		○

行政区画面積 729.85 ㎢ （道内 28 位）

沿 革

明13 十勝外４郡戸長役場に属する。
明33. 4 生剛外２村戸長役場設置。
〃 大津村外３村戸長役場設置。
明39. 4. 1 生剛村と愛牛村が合併し、二級町村制施行、生剛村となる。
十勝村、鼈奴村、大津村、長臼村、当緑村、旅来村が合併し、二級町村制施行、大津村となる。
明45. 4. 10 生剛村が浦幌村と改称。
昭29. 4. 1 町制施行。
昭30. 4. 1 大津村の一部を編入。

(1) 人口

区 分	人口（人）	人口密度（人/㎢）	増減率（%）	人口割合（%） 15歳未満	15～64歳	65歳以上	世帯数（世帯）	道内順位 H27.10(国調)	
H17.10.1（国調）	6,068	8.3	▲ 11.4	12.3	57.4	30.2	2,379	人口	104
H22.10.1（国調）	5,460	7.5	▲ 10.0	10.8	55.7	33.5	2,216		
H27.10.1（国調）	4,919	6.7	▲ 9.9	10.7	51.5	37.8	2,086	65歳以上	52
R2. 1. 1（住基）	4,615 （うち外国住民 27 人）			9.5	48.8	41.7	2,249		

(2) 職員数等

普通会計	143 人
一般行政	119 人
教 育	24 人
消 防	0 人
公営企業等	24 人
うち病院	0 人
計	167 人

(3) 産業構造

産業区分	就業人口（人）	構成比（%）
１次	905	34.4
２次	388	14.7
３次	1,237	47.0
計（分類不能含む）	2,633	100.0

(4) 基幹産業の状況等

農業	H30農業生産額(道内シェア) 93.8 億円 (0.75%)	H27経営体数 230	主な農産物 ： 工芸農作物、いも類、野菜、豆類、麦類、果実、雑穀
漁業	H30漁業生産額(道内シェア) 4.5 億円 (0.16%)	H30経営体数 24	主な水産物 ： さけ、つぶ類、やなぎだこ、ししゃも、ほっき貝（うばがい）
工業	R1製造品出荷額等(道内シェア) 170.6 億円 (0.27%)	R1事業所数 10	主な製造品 ： 食料品
商業	H26商品販売額(道内シェア) 32.6 億円 (0.02%)	H26事業所数 43	主な特産品 ： 飲料、水産加工品、畜産加工品、農産加工品、工芸・クラフト品
観光	H30観光客入込数(道内シェア) 24.5 万人 (0.17%)	主な観光資源 ： 昆布刈石展望台、ふるさとのみのり祭り、道の駅うらほろ、うらほろ留真温泉	

(5) 歳入・歳出の状況

（百万円／%）

区 分	H30 決算額	構成比	H29 決算額	構成比	H28 決算額	構成比
歳入合計	6,533	100.0	7,974	100.0	6,849	100.0
地方税	653	10.0	652	8.2	632	9.2
地方交付税	3,106	47.5	3,230	40.5	3,312	48.4
普通交付税	2,863		2,980		3,037	
特別交付税	242		250		275	
寄附金	37	0.6	36	0.5	48	0.7
ふるさと納税	35		33		45	
地方債	634	9.7	1,208	15.2	470	6.9
その他	2,104	32.2	2,848	35.7	2,387	34.9
歳出合計	6,385	100.0	7,742	100.0	6,565	100.0
人件費	1,183	18.5	1,137	14.7	1,143	17.4
職員給与	776		754		757	
物件費	1,321	20.7	1,263	16.3	1,277	19.5
扶助費	371	5.8	382	4.9	380	5.8
公債費	741	11.6	750	9.7	662	10.1
普通建設事業	1,123	17.6	1,704	22.0	1,001	15.2
その他	1,645	25.8	2,506	32.4	2,103	32.0

(6) 財政指標等

（百万円／%）

項 目	H30 指標値	全道順位	H29 指標値	全道順位
標準財政規模	3,867	80	3,979	78
財政力指数	0.184	124	0.176	125
実質収支	146	81	182	64
単年度収支	▲ 36	134	▲ 25	126
経常収支比率	88.5	93	85.9	98
実質赤字比率	－	－	－	－
連結実質赤字比率	－	－	－	－
実質公債費比率	8.6	100	8.7	94
将来負担比率	－	－	－	－
基金残高合計	3,911	57	3,915	59
財政調整基金	1,703	31	1,682	36
減債基金	121	133	121	134
その他特定目的基金	2,088	61	2,112	55
地方債現在高	8,309	79	8,361	77
債務負担行為現在高	232	97	349	83
ラスパイレス指数	96.7	109	97.2	88

(7) 税収

（百万円／%）

区 分	H30 収入済額	徴収率	H29 収入済額	徴収率
市町村民税	289	97.3	291	97.7
個人	243	97.0	244	97.2
法人	45	99.1	47	100.0
固定資産税	311	98.1	306	98.1
土地	37	95.8	39	97.5
家屋	117	97.1	121	97.6
償却	155	99.5	145	99.3
合計	653	97.9	652	98.0

(8) 教育、医療、福祉

教育	幼稚園	1 ヶ所
	こども園	－ ヶ所
	小学校	2 ヶ所
	中学校	2 ヶ所
	高等学校	－ ヶ所
医療	病院	－ ヶ所
	診療所	1 ヶ所
	歯科	－ ヶ所
福祉	保育所	2 ヶ所
	養護老人ホーム	1 ヶ所
	特養老人ホーム	－ ヶ所
	軽費老人ホーム	－ ヶ所
	生活保護率（被保護人員/人口）	1.43 %

(9) 公共施設等

公民館		4 施設
図書館		1 施設
体育館		1 施設
公営住宅		483 戸
公園	数	12 ヶ所
	面積	581 ㎢
道路	実延長	298 km
	面積	4,692 ㎢
上水道	料金	2,480 円
	普及率	90.1 %
下水道	料金	4,260 円
	普及率	82.2 %
ごみ処理人口		4,695 人
し尿処理人口		1,028 人

釧路総合振興局

所在地　〒 085-8588　北海道釧路市浦見2丁目2番54号
TEL　0154-43-9100
FAX　0154-41-1031
URL　http://www.kushiro.pref.hokkaido.lg.jp/

管内の概要【1市6町1村】

簡易統計情報	面積（R2.1.1国土地理院）	5,997.47 ㎢
	人口（H27.10.1国勢調査）	236,516 人
	世帯数（H27.10.1国勢調査）	108,062 世帯
	人口密度	39.44 人/㎢
産業構造（就業人口）	１次産業	8,834 人
	２次産業	19,919 人
	３次産業	73,572 人

くしろし 釧路市

団体コード： 012068
市町村類型： Ⅳ－３

所 在 地 〒 085-8505 釧路市黒金町7丁目5番地
T E L 0154-23-5151
F A X 0154-22-4473
U R L https://www.city.kushiro.lg.jp/
E-mail to-kikaku@city.kushiro.lg.jp

市長	副市長		議会議員	
えびな ひろや 蝦名 大也 61 歳　3 期目 任期満了日： 2.11.1	なづか あきら 名塚 昭	2 期目 任期満了日： 3.10.31	議　長	まつなが まさあき 松永 征明
	ばん あつし 伴 篤	1 期目 任期満了日： 5.3.31	副議長	まつはし なおふみ 松橋 尚文
		期目 任期満了日：	議員定数 28 人	任期満了日 5. 4.30

市名の由来

アイヌ語の「クシベツ」あるいは「クシナイ」(通り抜けることのできる川)から転訛したもの。

姉妹・友好等都市提携

バーナビー(カナダ)、ホルムスク(ロシア)、湯沢市(秋田県)、鳥取市(鳥取県)、岡山市(岡山県)、八千代市(千葉県)、出水市(鹿児島県)、都留市(山梨県)、那賀町(徳島県)

地域指定状況

低工	過疎	辺地	公園	離島	特豪	山村	農振	半島	特定
	○	○	国立			△	○		△

行政区画面積　1,362.92 ㎢　（道内　3　位）

沿　革

明20	阿寒郡各戸長役場設置。
大４．４．１	尺別村戸長役場設置。
大８．４．１	二級町村制施行、尺別村とする（音別町）。
大９．７．１	区制施行。
大11．４．１	尺別村を音別村と改称。
大11．８．１	市制施行（釧路市）。
大12．４．１	二級町村制施行、舌辛村とする（阿寒町）。
昭12．４．１	舌辛村から鶴居村を分村。
昭12．６．15	舌辛村を阿寒村と改称。
昭15．４．１	一級町村制施行（阿寒村）。
昭24．10．10	昭釧路市に鳥取町を編入。
昭32．１．１	町制施行（阿寒町）。
昭34．１．１	町制施行（音別町）。
平17．10．11	釧路市、阿寒町、音別町を廃し、釧路市を設置。

(1) 人口

区　分	人口（人）	人口密度（人/㎢）	増減率（%）	人口割合（%） 15歳未満	15～64歳	65歳以上	世帯数（世帯）	道内順位 H27.10(国調)	
H17.10.1（国調）	190,478	139.8	▲ 5.5	13.0	65.9	21.2	82,079	人口	4
H22.10.1（国調）	181,169	132.9	▲ 4.9	12.0	62.7	25.2	81,015		
H27.10.1（国調）	174,742	128.2	▲ 3.5	11.1	58.5	30.4	82,078	65歳以上	136
R2. 1. 1（住基）	168,086	（うち外国住民　1,035　人）		10.3	56.2	33.5	94,458		

(2) 職員数等

普通会計		1,431 人
	一般行政	907 人
	教　育	208 人
	消　防	316 人
公営企業等		1,066 人
	うち病院	866 人
計		2,497 人

(3) 産業構造

産業区分	就業人口（人）	構成比（%）
１次	1,679	2.2
２次	13,682	18.3
３次	54,775	73.2
計（分類不能含む）	74,840	100.0

(4) 基幹産業の状況等

農業	H30農業生産額(道内シェア) 105.1 億円 (0.84%)	H27経営体数 209	主な農産物 ： 野菜
漁業	H30漁業生産額(道内シェア) 88.9 億円 (3.25%)	H30経営体数 109	主な水産物 ： まいわし、すけとうだら、さんま、たら、こまい
工業	R1製造品出荷額等(道内シェア) 2,396.2 億円 (3.79%)	R1事業所数 157	主な製造品 ： パルプ・紙・紙加工品、食料品、金属製品、窯業・土石製品
商業	H26商品販売額(道内シェア) 4,810.4 億円 (2.92%)	H26事業所数 1,568	主な特産品 ： 飲料、菓子類、水産加工品、乳製品、酒類
観光	H30観光客入込数(道内シェア) 530.2 万人 (3.63%)	主な観光資源 ：	釧路湿原、あいすﾗﾝﾄﾞ阿寒、阿寒異国の森、阿寒湖、阿寒湖ｱｲﾇｺﾀﾝ、阿寒湖温泉

(5) 歳入・歳出の状況

（百万円／%）

区　分	H30 決算額	構成比	H29 決算額	構成比	H28 決算額	構成比
歳入合計	93,239	100.0	94,965	100.0	95,906	100.0
地方税	20,692	22.2	20,940	22.1	20,697	21.6
地方交付税	24,103	25.9	24,373	25.7	24,278	25.3
普通交付税	22,170		22,566		22,429	
特別交付税	1,933		1,807		1,849	
寄附金	874	0.9	475	0.5	349	0.4
ふるさと納税	782		418		294	
地方債	9,161	9.8	8,846	9.3	9,192	9.6
その他	38,409	41.2	40,332	42.5	41,390	43.2
歳出合計	92,573	100.0	94,773	100.0	95,305	100.0
人件費	12,487	13.5	12,727	13.4	12,719	13.4
職員給与	8,022		8,059		8,183	
物件費	9,767	10.6	10,118	10.7	9,700	10.2
扶助費	27,614	29.8	27,985	29.5	27,637	29.0
公債費	12,655	13.7	12,484	13.2	12,706	13.3
普通建設事業	8,373	9.0	9,868	10.4	9,423	9.9
その他	21,678	23.4	21,590	22.8	23,119	24.3

(6) 財政指標等

（百万円／%）

項　目	H30 指標値	全道順位	H29 指標値	全道順位
標準財政規模	48,210	4	48,421	4
財政力指数	0.454	22	0.452	22
実質収支	648	11	55	151
単年度収支	593	2	▲ 546	177
経常収支比率	98.0	11	96.6	12
実質赤字比率	－	－	－	－
連結実質赤字比率	－	－	－	－
実質公債費比率	11.0	45	10.9	44
将来負担比率	93.7	14	103.2	12
基金残高合計	9,676	7	10,075	6
財政調整基金	981	77	950	84
減債基金	5,924	1	5,915	1
その他特定目的基金	2,772	38	3,210	29
地方債現在高	121,351	4	123,898	4
債務負担行為現在高	11,375	7	12,844	7
ラスパイレス指数	99.8	9	99.6	16

(7) 税収

（百万円／%）

区　分	H30 収入済額	徴収率	H29 収入済額	徴収率
市町村民税	9,163	93.9	9,267	93.4
個人	7,480	93.2	7,426	92.4
法人	1,684	97.5	1,841	97.9
固定資産税	8,063	90.1	8,129	89.3
土地	1,763	89.4	1,770	88.6
家屋	4,458	89.4	4,566	88.6
償却	1,723	92.3	1,675	91.7
合計	20,692	92.6	20,940	92.0

(8) 教育、医療、福祉

教育	幼稚園	2 ヶ所
	こども園	1 ヶ所
	小学校	26 ヶ所
	中学校	15 ヶ所
	高等学校	7 ヶ所
医療	病院	1 ヶ所
	診療所	5 ヶ所
	歯科	－ ヶ所
福祉	保育所	7 ヶ所
	養護老人ホーム	－ ヶ所
	特養老人ホーム	－ ヶ所
	軽費老人ホーム	－ ヶ所
	生活保護率（被保護人員/人口）	4.92 %

(9) 公共施設等

公民館		1 施設
図書館		5 施設
体育館		3 施設
公営住宅		6,420 戸
公園	数	268 ヶ所
	面積	4,121 ㎢
道路	実延長	1,266 km
	面積	15,810 ㎢
上水道	料金	1,842 円
	普及率	99.5 %
下水道	料金	4,421 円
	普及率	98.5 %
ごみ処理人口		168,730 人
し尿処理人口		9,263 人

くしろちょう
釧路町

団体コード： 016616
市町村類型： Ⅳ－２

所 在 地 〒 088-0692　釧路郡釧路町別保1丁目1番地
T　E　L 0154-62-2111
F　A　X 0154-62-2713
U　R　L http://www.town.kushiro.lg.jp/
E-mail　soumu_soumu@town.kushiro.lg.jp

町長	副町長	議会議員
こまつ しげる 小松 茂 70 歳　1 期目 任期満了日： 4.11.13	ささき きよたか 佐々木 喜代孝　1 期目 任期満了日： 5.3.31 期目 任期満了日： 期目 任期満了日：	議　長：はしぐち はるき 橋口 春樹 副議長：かわた ゆういち 川田 雄一 議員定数 16 人　任期満了日 5.10.31

町名の由来

アイヌ語の「クシュル」(越える道･通る道)から転訛したもの。

姉妹・友好等都市提携

－

地域指定状況

低工	過疎	辺地	公園	離島	特豪	山村	農振	半島	特定
		○	国立・道立			△	○		○

行政区画面積　252.66 ㎢　（道内 117 位）

沿　革

明13．４．１　昆布森、跡永賀、仙鳳趾村戸長役場設置。
明33　一級町村制施行、釧路町設置。
大８．４．１　昆布森、跡永賀、仙鳳趾村が合併し、二級町村制施行、昆布森村設置。
大９．７．１　釧路町から釧路村が分立、二級町村制施行、釧路村設置。
昭30．１．１　釧路村、昆布森村を廃し、釧路村設置。
昭55．４．１　町制施行。

(1) 人口

区　分	人口（人）	人口密度（人/㎢）	増減率（%）	人口割合（%） 15歳未満	15～64歳	65歳以上	世帯数（世帯）	道内順位 H27.10(国調)	
H17.10.1（国調）	21,855	86.5	▲ 2.8	16.3	68.0	15.7	8,051	人口	37
H22.10.1（国調）	20,526	81.3	▲ 6.1	13.7	66.8	19.5	8,098		
H27.10.1（国調）	19,833	78.5	▲ 3.4	12.3	62.7	25.0	8,119	65歳以上	172
R2. 1. 1（住基）	19,573	（うち外国住民 60 人）		11.4	60.2	28.4	9,633		

(2) 職員数等

普通会計		172 人
	一般行政	151 人
	教　育	21 人
	消　防	0 人
公営企業等		18 人
	うち病院	0 人
計		190 人

(3) 産業構造

産業区分	就業人口（人）	構成比（%）
１次	766	7.6
２次	2,004	19.8
３次	7,176	70.7
計（分類不能含む）	10,145	100.0

(4) 基幹産業の状況等

農業	H30農業生産額(道内シェア) 15.4 億円 (0.12%)	H27経営体数 34	主な農産物 ： 野菜
漁業	H30漁業生産額(道内シェア) 28.9 億円 (1.06%)	H30経営体数 194	主な水産物 ： こんぶ、さけ、つぶ類、さば、かき類
工業	R1製造品出荷額等(道内シェア) 113.7 億円 (0.18%)	R1事業所数 30	主な製造品 ： 食料品、窯業・土石製品、家具・装備品
商業	H26商品販売額(道内シェア) 651.0 億円 (0.40%)	H26事業所数 228	主な特産品 ： 水産加工品
観光	H30観光客入込数(道内シェア) 10.0 万人 (0.07%)	主な観光資源 ： 釧路湿原、タンチョウ生息地	

(5) 歳入・歳出の状況

（百万円／%）

区　分	H30 決算額	構成比	H29 決算額	構成比	H28 決算額	構成比
歳入合計	8,484	100.0	8,740	100.0	8,582	100.0
地方税	2,399	28.3	2,425	27.8	2,381	27.7
地方交付税	2,425	28.6	2,463	28.2	2,486	29.0
普通交付税	2,211		2,255		2,272	
特別交付税	214		208		213	
寄附金	95	1.1	143	1.6	43	0.5
ふるさと納税	83		132		30	
地方債	805	9.5	853	9.8	919	10.7
その他	2,761	32.5	2,855	32.7	2,753	32.1
歳出合計	8,425	100.0	8,650	100.0	8,450	100.0
人件費	1,401	16.6	1,376	15.9	1,427	16.9
職員給与	955		941		957	
物件費	1,199	14.2	1,204	13.9	1,162	13.8
扶助費	1,402	16.6	1,342	15.5	1,249	14.8
公債費	771	9.2	777	9.0	769	9.1
普通建設事業	1,278	15.2	1,519	17.6	1,454	17.2
その他	2,375	28.2	2,431	28.1	2,389	28.3

(6) 財政指標等

（百万円／%）

項　目	H30 指標値	全道順位	H29 指標値	全道順位
標準財政規模	5,387	53	5,306	54
財政力指数	0.496	15	0.485	15
実質収支	59	147	91	122
単年度収支	▲ 31	129	▲ 39	139
経常収支比率	94.2	38	91.6	50
実質赤字比率	－	－	－	－
連結実質赤字比率	－	－	－	－
実質公債費比率	8.4	103	8.7	94
将来負担比率	50.3	62	50.9	65
基金残高合計	1,021	166	1,207	164
財政調整基金	681	111	860	92
減債基金	177	127	177	126
その他特定目的基金	163	178	170	177
地方債現在高	9,031	71	8,936	68
債務負担行為現在高	1,600	34	1,121	43
ラスパイレス指数	98.4	47	98.9	32

(7) 税収

（百万円／%）

区　分	H30 収入済額	徴収率	H29 収入済額	徴収率
市町村民税	1,037	94.8	1,048	94.8
個人	833	93.8	835	93.7
法人	204	99.0	213	99.1
固定資産税	895	96.5	900	96.3
土地	272	96.5	274	96.5
家屋	446	96.5	456	96.2
償却	171	96.5	164	95.9
合計	2,399	96.1	2,425	96.0

(8) 教育、医療、福祉

教育	幼稚園	－ ヶ所
	こども園	－ ヶ所
	小学校	5 ヶ所
	中学校	4 ヶ所
	高等学校	1 ヶ所
医療	病院	－ ヶ所
	診療所	－ ヶ所
	歯科	－ ヶ所
福祉	保育所	3 ヶ所
	養護老人ホーム	－ ヶ所
	特養老人ホーム	－ ヶ所
	軽費老人ホーム	－ ヶ所
	生活保護率（被保護人員/人口）	2.81 %

(9) 公共施設等

公民館		3 施設
図書館		－ 施設
体育館		1 施設
公営住宅		246 戸
公園	数	43 ヶ所
	面積	3,130 ㎡
道路	実延長	282 km
	面積	3,572 ㎡
上水道	料金	1,363 円
	普及率	97.6 %
下水道	料金	4,428 円
	普及率	91.1 %
ごみ処理人口		19,659 人
し尿処理人口		3,071 人

あっけしちょう
厚岸町

団体コード： 016624
市町村類型： Ⅱ－０

所 在 地 〒 088-1192　厚岸郡厚岸町真栄3丁目1番地
T　E　L 0153-52-3131
F　A　X 0153-52-3138
U　R　L https://www.akkeshi-town.jp
E-mail　soumu@akkeshi-town.jp

町長	副町長	議会議員	
わかさ やすし 若狭 靖 78 歳　5 期目 任期満了日： 3.7.12	あいた しゅうじ　1 期目 會田 周二　任期満了日： 3.9.16 期目 任期満了日： 期目 任期満了日：	議　長	ほり まもる 堀 守
		副議長	たけだ としお 竹田 敏夫
		議員定数 13 人	任期満了日 5. 4.30

町名の由来

アイヌ語の「アツケウシイ」(アツ［at］=オヒョウニレの樹皮、ケ［ke］=はがし、ウシ［us］=いつもする、イ［i］=所)、「アツケシ」(牡蠣の漁場の意)から転訛したもの。

姉妹・友好等都市提携

クラレンス(オーストラリア)、村山市(山形県)

地域指定状況

低工	過疎	辺地	公園	離島	特豪	山村	農振	半島	特定
	○	○	道立	○		△	○		

行政区画面積　739.26 ㎢　（道内　26　位）

沿　革

明５	奔渡村、床潭村、末広村、璃瑠蘭村、真竜村、苫多村設置。
明６	湾月町設置。
明９	厚岸村、小原内村、帆似恋村、辺土江村、別寒辺牛村設置。
明15	松葉町、梅香町、若竹町設置。
明17	厚岸村、小原内村、帆似恋村、辺土江村と奔渡村の一部を湾月町外３町、奔渡村に合併。
明23	太田村戸長役場設置。
明24．３．28	湾月町外３町７村戸長役場設置。
明33．７．１	湾月町、松葉町、梅香町、若竹町、奔渡村、床潭村、末広村、璃瑠蘭村、真竜村、別寒辺牛村、苫多村が合併し、一級町村制施行。
大12．４．１	二級町村制施行（太田村）。
昭30．４．１	太田村の一部を編入。

(1) 人口

区　分	人口（人）	人口密度（人/㎢）	増減率（%）	人口割合（%） 15歳未満	15～64歳	65歳以上	世帯数（世帯）	道内順位 H27.10(国調)	
H17.10.1（国調）	11,525	15.6	▲ 6.4	13.9	60.7	25.4	4,325	人口	58
H22.10.1（国調）	10,630	14.4	▲ 7.8	12.0	59.4	28.6	4,278		
H27.10.1（国調）	9,778	13.2	▲ 8.0	11.3	56.9	31.8	4,115	65歳以上	128
R2. 1. 1（住基）	9,183	（うち外国住民　148　人）		10.1	54.4	35.5	4,364		

(2) 職員数等

普通会計		193 人
	一般行政	162 人
	教　育	31 人
	消　防	0 人
公営企業等		95 人
	うち病院	70 人
計		288 人

(3) 産業構造

産業区分	就業人口（人）	構成比（%）
１次	1,686	30.5
２次	1,214	21.9
３次	2,615	47.2
計（分類不能含む）	5,535	100.0

(4) 基幹産業の状況等

農業	H30農業生産額(道内シェア) 86.7　億円　(0.69%)	H27経営体数 129	主な農産物：　－
漁業	H30漁業生産額(道内シェア) 60.4　億円　(2.21%)	H30経営体数 346	主な水産物：さんま、まいわし、あさり、こんぶ、にしん
工業	R1製造品出荷額等(道内シェア) 180.1　億円　(0.28%)	R1事業所数 30	主な製造品：食料品、輸送用機械器具、木材・木製品(家具を除く)
商業	H26商品販売額(道内シェア) 220.6　億円　(0.13%)	H26事業所数 134	主な特産品：菓子類、乳製品、水産加工品
観光	H30観光客入込数(道内シェア) 43.0　万人　(0.30%)	主な観光資源：	

(5) 歳入・歳出の状況

（百万円／%）

区　分	H30 決算額	構成比	H29 決算額	構成比	H28 決算額	構成比
歳入合計	10,469	100.0	10,266	100.0	11,887	100.0
地方税	1,088	10.4	1,111	10.8	1,117	9.4
地方交付税	4,136	39.5	4,189	40.8	4,235	35.6
普通交付税	3,638		3,700		3,741	
特別交付税	498		489		494	
寄附金	411	3.9	301	2.9	192	1.6
ふるさと納税	406		297		191	
地方債	1,208	11.5	686	6.7	532	4.5
その他	3,626	34.6	3,978	38.8	5,812	48.9
歳出合計	9,964	100.0	9,702	100.0	11,435	100.0
人件費	1,572	15.8	1,577	16.3	1,647	14.4
職員給与	1,057		1,064		1,090	
物件費	1,502	15.1	1,417	14.6	1,393	12.2
扶助費	515	5.2	528	5.5	483	4.2
公債費	1,055	10.6	1,068	11.0	1,147	10.0
普通建設事業	2,431	24.4	2,371	24.4	3,900	34.1
その他	2,890	29.0	2,741	28.3	2,864	25.1

(6) 財政指標等

（百万円／%）

項　目	H30 指標値	全道順位	H29 指標値	全道順位
標準財政規模	5,217	55	5,294	55
財政力指数	0.227	92	0.223	86
実質収支	505	15	563	12
単年度収支	▲ 58	148	111	11
経常収支比率	92.6	54	89.6	70
実質赤字比率	－	－	－	－
連結実質赤字比率	－	－	－	－
実質公債費比率	12.2	31	11.8	32
将来負担比率	63.3	48	65.9	49
基金残高合計	1,759	135	1,803	139
財政調整基金	587	133	587	139
減債基金	600	55	590	57
その他特定目的基金	572	150	626	146
地方債現在高	9,501	64	9,269	63
債務負担行為現在高	561	67	764	53
ラスパイレス指数	97.8	73	96.8	105

(7) 税収

（百万円／%）

区　分	H30 収入済額	徴収率	H29 収入済額	徴収率
市町村民税	532	95.1	552	94.7
個人	455	94.4	467	94.0
法人	76	99.5	85	98.8
固定資産税	388	94.1	387	93.3
土地	76	94.0	77	93.9
家屋	198	94.0	200	93.5
償却	110	94.0	106	93.0
合計	1,088	95.2	1,111	94.7

(8) 教育、医療、福祉

教育	幼稚園	－ ヶ所
	こども園	－ ヶ所
	小学校	4 ヶ所
	中学校	4 ヶ所
	高等学校	1 ヶ所
医療	病院	1 ヶ所
	診療所	－ ヶ所
	歯科	－ ヶ所
福祉	保育所	9 ヶ所
	養護老人ホーム	－ ヶ所
	特養老人ホーム	1 ヶ所
	軽費老人ホーム	－ ヶ所
	生活保護率（被保護人員/人口）	2.44 %

(9) 公共施設等

公民館		5 施設
図書館		1 施設
体育館		2 施設
公営住宅		368 戸
公園	数	24 ヶ所
	面積	524 ㎡
道路	実延長	341 km
	面積	5,196 ㎡
上水道	料金	2,730 円
	普及率	97.8 %
下水道	料金	3,840 円
	普及率	76.2 %
ごみ処理人口		9,265 人
し尿処理人口		3,355 人

はまなかちょう

浜中町

団体コード： 016632
市町村類型： Ⅱ－０

所 在 地 〒 088-1592　厚岸郡浜中町霧多布東4条1丁目35番地1
T　E　L 0153-62-2111
F　A　X 0153-62-2229
U　R　L https://www.townhamanaka.jp/
E-mail　hamanaka@hokkai.or.jp

町長	副町長	議会議員	
まつもと ひろし 松本 博 70 歳　3 期目 任期満了日： 5.10.15	さいとう きよたか 齊藤 清隆　1 期目 任期満了日： 5.10.17	議　長	なみおか げんち 波岡 玄智
	期目 任期満了日：	副議長	なかやま しんいち 中山 眞一
	期目 任期満了日：	議員定数 12 人	任期満了日 5. 4.30

町名の由来

アイヌ語の「オタノシケ」(砂浜の真ん中)を意訳したもの。

姉妹・友好等都市提携

－

地域指定状況

低工	過疎	辺地	公園	離島	特豪	山村	農振	半島	特定
	○	○	道立				○		

行政区画面積　423.63 ㎢　（道内　80　位）

沿　革

明５	榊町、浜中村、散布村設置。
明９	琵琶瀬村、後静村設置。
明12．７	戸長役場設置。
明17	厚岸郡郡役所出張所設置。
明18	浜中村から霧多布村が分立。
明19	霧多布外１町４村戸長役場設置。
明20	霧多布戸長役場、榊町外４村戸長役場設置。
明21	霧多布村外１町４村戸長役場設置。
明39．４．１	榊町、浜中村、霧多布村、散布村、琵琶瀬村、後静村が合併、二級町村制施行、浜中村とする。
大８．４	一級町村制施行。
昭38．８．１	町制施行。

(1) 人口

区　分	人口（人）	人口密度（人/㎢）	増減率（%）	人口割合（%） 15歳未満	15～64歳	65歳以上	世帯数（世帯）	道内順位 H27.10(国調)	
H17.10.1（国調）	7,005	16.5	▲ 4.5	14.7	61.4	23.9	2,337	人口	87
H22.10.1（国調）	6,511	15.4	▲ 7.1	13.1	61.0	25.9	2,344		
H27.10.1（国調）	6,061	14.3	▲ 6.9	13.3	58.0	28.7	2,325	65歳以上	153
R2. 1. 1（住基）	5,748	（うち外国住民 66 人）		11.3	57.6	31.1	2,478		

(2) 職員数等

普通会計	158 人
一般行政	124 人
教　育	34 人
消　防	0 人
公営企業等	17 人
うち病院	0 人
計	175 人

(3) 産業構造

産業区分	就業人口（人）	構成比（%）
１次	1,887	50.4
２次	613	16.4
３次	1,243	33.2
計（分類不能含む）	3,745	100.0

(4) 基幹産業の状況等

農業	H30農業生産額(道内シェア) 154.9 億円 (1.23%)	H27経営体数 222	主な農産物 ： その他作物
漁業	H30漁業生産額(道内シェア) 42.2 億円 (1.54%)	H30経営体数 393	主な水産物 ： まいわし、こんぶ、やなぎだこ、さんま、こまい
工業	R1製造品出荷額等(道内シェア) 428.7 億円 (0.68%)	R1事業所数 17	主な製造品 ： 食料品
商業	H26商品販売額(道内シェア) 107.5 億円 (0.07%)	H26事業所数 60	主な特産品 ： 水産加工品、乳製品
観光	H30観光客入込数(道内シェア) 30.5 万人 (0.21%)	主な観光資源 ： 霧多布湿原、タンチョウ生息地	

(5) 歳入・歳出の状況

（百万円／%）

区　分	H30 決算額	構成比	H29 決算額	構成比	H28 決算額	構成比
歳入合計	7,817	100.0	9,003	100.0	6,884	100.0
地方税	797	10.2	829	9.2	749	10.9
地方交付税	3,196	40.9	3,403	37.8	3,531	51.3
普通交付税	2,909		3,110		3,232	
特別交付税	287		293		299	
寄附金	114	1.5	106	1.2	108	1.6
ふるさと納税	99		100		104	
地方債	1,502	19.2	1,386	15.4	714	10.4
その他	2,207	28.2	3,279	36.4	1,783	25.9
歳出合計	7,704	100.0	8,878	100.0	6,754	100.0
人件費	1,325	17.2	1,388	15.6	1,404	20.8
職員給与	865		914		924	
物件費	1,049	13.6	1,110	12.5	950	14.1
扶助費	307	4.0	330	3.7	367	5.4
公債費	872	11.3	900	10.1	902	13.4
普通建設事業	1,963	25.5	1,964	22.1	872	12.9
その他	2,188	28.4	3,186	35.9	2,258	33.4

(6) 財政指標等

（百万円／%）

項　目	H30 指標値	全道順位	H29 指標値	全道順位
標準財政規模	4,109	75	4,288	73
財政力指数	0.207	108	0.195	109
実質収支	113	99	93	118
単年度収支	20	49	▲ 4	86
経常収支比率	82.5	139	83.6	119
実質赤字比率	－	－	－	－
連結実質赤字比率	－	－	－	－
実質公債費比率	10.9	48	10.7	47
将来負担比率	28.9	80	43.8	69
基金残高合計	1,968	125	1,896	132
財政調整基金	275	170	201	174
減債基金	327	90	327	94
その他特定目的基金	1,367	99	1,368	93
地方債現在高	8,854	72	8,179	78
債務負担行為現在高	387	76	382	76
ラスパイレス指数	98.0	67	99.7	14

(7) 税収

（百万円／%）

区　分	H30 収入済額	徴収率	H29 収入済額	徴収率
市町村民税	373	96.9	364	96.0
個人	329	96.9	324	96.1
法人	44	96.8	41	97.6
固定資産税	362	96.3	401	95.5
土地	34	96.3	39	95.1
家屋	158	96.3	182	95.3
償却	169	96.3	179	95.7
合計	797	96.9	829	96.2

(8) 教育、医療、福祉

教育	幼稚園	－ ヶ所
	こども園	－ ヶ所
	小学校	4 ヶ所
	中学校	4 ヶ所
	高等学校	1 ヶ所
医療	病院	－ ヶ所
	診療所	1 ヶ所
	歯科	2 ヶ所
福祉	保育所	5 ヶ所
	養護老人ホーム	－ ヶ所
	特養老人ホーム	－ ヶ所
	軽費老人ホーム	－ ヶ所
	生活保護率（被保護人員/人口）	1.37 %

(9) 公共施設等

公民館		－ 施設
図書館		－ 施設
体育館		3 施設
公営住宅		253 戸
公園	数	－ ヶ所
	面積	－ ㎡
道路	実延長	391 km
	面積	6,586 ㎢
上水道	料金	2,760 円
	普及率	79.0 %
下水道	料金	3,840 円
	普及率	71.9 %
ごみ処理人口		5,796 人
し尿処理人口		1,134 人

しべちゃちょう
標茶町

団体コード： 016641
市町村類型： Ⅱ－０

所 在 地 〒 088-2312　川上郡標茶町川上4丁目2番地
T　E　L 015-485-2111
F　A　X 015-485-4111
U　R　L http://www.town.shibecha.hokkaido.jp/
E-mail　info@office.town.shibecha.hokkaido.jp

町長	副町長	議会議員
さとう よしひこ 佐藤 吉彦 63 歳　1 期目 任期満了日： 4.10.21	うしざき やすひと 牛﨑 康人　1 期目 任期満了日： 5.6.6 期目 任期満了日： 期目 任期満了日：	議　長：きくち よしみち 菊地 誠道 副議長：ごとう いさお 後藤 勲 議員定数 13 人　任期満了日 5. 4.30

町名の由来

アイヌ語の「シペッチャ」が転訛したもの。

姉妹・友好等都市提携

－

地域指定状況

低工	過疎	辺地	公園	離島	特豪	山村	農振	半島	特定
	○		国立			△	○		

行政区画面積　1,099.37 ㎢　（道内　10　位）

沿　革

明５	熊牛村、塘路村、虹別村設置。
明18．７	熊牛外４村戸長役場設置。
明36．８	熊牛村の一部を弟子屈村へ分離。
大12．４．１	熊牛村、塘路村、虹別村が合併し、二級町村制施行、熊牛村とする。
昭４．８．５	標茶村と改称。
昭25．11．１	町制施行。
昭30．４．１	太田村の一部を編入。

(1) 人口

区　分	人口（人）	人口密度（人/㎢）	増減率（%）	人口割合（%） 15歳未満	15～64歳	65歳以上	世帯数（世帯）	道内順位 H27.10(国調)	
H17.10.1（国調）	8,936	8.1	▲ 4.8	13.2	61.2	25.6	3,460	人口	73
H22.10.1（国調）	8,285	7.5	▲ 7.3	12.7	58.9	28.3	3,365		
H27.10.1（国調）	7,742	7.0	▲ 6.6	12.8	55.7	31.5	3,281	65歳以上	130
R2. 1. 1（住基）	7,509	（うち外国住民 98 人）		11.8	54.5	33.8	3,654		

(2) 職員数等

普通会計	156 人
一般行政	130 人
教　育	26 人
消　防	0 人
公営企業等	110 人
うち病院	55 人
計	266 人

(3) 産業構造

産業区分	就業人口（人）	構成比（%）
１次	1,262	31.9
２次	494	12.5
３次	2,178	55.1
計（分類不能含む）	3,953	100.0

(4) 基幹産業の状況等

農業	H30農業生産額(道内シェア) 250.4 億円 (1.99%)	H27経営体数 344	主な農産物：野菜、雑穀
漁業	H30漁業生産額(道内シェア) － 億円 (0.00%)	H30経営体数 －	主な水産物：－
工業	R1製造品出荷額等(道内シェア) 288.1 億円 (0.46%)	R1事業所数 5	主な製造品：
商業	H26商品販売額(道内シェア) 171.1 億円 (0.10%)	H26事業所数 80	主な特産品：畜産加工品、乳製品、菓子類、水産加工品
観光	H30観光客入込数(道内シェア) 10.8 万人 (0.07%)	主な観光資源：	釧路湿原、釧路集治監、ｺｯﾀﾛ湿原、ｼﾗﾙﾄﾛ湖、多和平、塘路駅逓、塘路湖、虹別酪農地帯

(5) 歳入・歳出の状況

（百万円／%）

区　分	H30 決算額	構成比	H29 決算額	構成比	H28 決算額	構成比
歳入合計	11,450	100.0	13,556	100.0	11,814	100.0
地方税	1,071	9.4	1,053	7.8	1,006	8.5
地方交付税	4,387	38.3	4,590	33.9	4,736	40.1
普通交付税	4,043		4,229		4,377	
特別交付税	345		361		359	
寄附金	8	0.1	2	0.0	1	0.0
ふるさと納税	6		0		0	
地方債	983	8.6	2,049	15.1	1,136	9.6
その他	5,001	43.7	5,862	43.2	4,934	41.8
歳出合計	11,319	100.0	13,385	100.0	11,656	100.0
人件費	1,338	11.8	1,375	10.3	1,372	11.8
職員給与	909		933		936	
物件費	1,744	15.4	1,713	12.8	1,703	14.6
扶助費	470	4.2	484	3.6	480	4.1
公債費	1,012	8.9	1,074	8.0	1,119	9.6
普通建設事業	2,128	18.8	4,249	31.7	2,392	20.5
その他	4,626	40.9	4,491	33.6	4,590	39.4

(6) 財政指標等

（百万円／%）

項　目	H30 指標値	全道順位	H29 指標値	全道順位
標準財政規模	5,741	48	5,857	49
財政力指数	0.212	104	0.202	105
実質収支	83	128	118	98
単年度収支	▲ 35	133	30	34
経常収支比率	85.2	119	82.3	130
実質赤字比率	－	－	－	－
連結実質赤字比率	－	－	－	－
実質公債費比率	9.3	81	9.5	73
将来負担比率	20.5	89	26.4	83
基金残高合計	4,068	53	3,973	57
財政調整基金	1,699	32	1,754	34
減債基金	850	39	775	41
その他特定目的基金	1,518	87	1,444	88
地方債現在高	11,720	47	11,674	47
債務負担行為現在高	90	126	88	122
ラスパイレス指数	98.0	67	98.1	55

(7) 税収

（百万円／%）

区　分	H30 収入済額	徴収率	H29 収入済額	徴収率
市町村民税	505	96.8	500	96.7
個人	428	96.3	425	96.4
法人	77	99.8	76	100.0
固定資産税	471	90.2	457	90.5
土地	56	90.1	57	90.5
家屋	230	90.1	234	90.3
償却	179	90.1	161	90.4
合計	1,071	94.0	1,053	94.2

(8) 教育、医療、福祉

教育	幼稚園	1 ヶ所
	こども園	－ ヶ所
	小学校	6 ヶ所
	中学校	4 ヶ所
	高等学校	1 ヶ所
医療	病院	1 ヶ所
	診療所	－ ヶ所
	歯科	－ ヶ所
福祉	保育所	10 ヶ所
	養護老人ホーム	－ ヶ所
	特養老人ホーム	1 ヶ所
	軽費老人ホーム	1 ヶ所
	生活保護率（被保護人員/人口）	1.95 %

(9) 公共施設等

公民館		6 施設
図書館		1 施設
体育館		3 施設
公営住宅		477 戸
公園	数	14 ヶ所
	面積	651 ㎢
道路	実延長	729 km
	面積	12,250 ㎢
上水道	料金	1,450 円
	普及率	83.2 %
下水道	料金	3,130 円
	普及率	70.6 %
ごみ処理人口		7,510 人
し尿処理人口		1,712 人

弟子屈町

てしかがちょう

団体コード： 016659
市町村類型： Ⅱ－２

所 在 地 〒 088-3292　川上郡弟子屈町中央2丁目3番1号
T　E　L 015-482-2191
F　A　X 015-482-2696
U　R　L https://www.town.teshikaga.hokkaido.jp/
E-mail　kouhou@town.teshikaga.hokkaido.jp

町長	副町長	議会議員	
とくなが てつお 徳永 哲雄 71 歳　5 期目 任期満了日： 2.12.23	きびつ たみお 吉備津 民夫　4 期目 任期満了日： 3.1.31 期目 任期満了日： 期目 任期満了日：	議　長	やはた とよゆき 八幡 豊行
		副議長	おおみや しげる 近江屋 茂
		議員定数 11 人	任期満了日 2.11.11

町名の由来

アイヌ語の「テシカガ」(岩盤の上の)から転訛したもの。

姉妹・友好等都市提携

商丘、濱州市濱城区、泗水県(以上中国)、日置市(鹿児島県)

地域指定状況

低工	過疎	辺地	公園	離島	特豪	山村	農振	半島	特定
	○	○	国立				○		

行政区画面積　774.33 ㎢　（道内　18　位）

沿　革

明５　弟子屈村、屈斜路村設置。
明36．８　弟子屈村外１村戸長役場設置。熊牛村の一部を編入。
大12．４．１　弟子屈村、屈斜路村が合併、二級町村制施行、弟子屈村とする。
昭18．４．１　一級町村制施行。
昭22．７．１　町制施行。

(1) 人口

区　分	人口（人）	人口密度（人/㎢）	増減率（%）	人口割合（%） 15歳未満	15～64歳	65歳以上	世帯数（世帯）	道内順位 H27.10(国調)	
H17.10.1（国調）	9,023	11.6	▲ 5.0	12.2	61.1	26.8	3,910	人口	72
H22.10.1（国調）	8,278	10.7	▲ 8.3	11.5	57.2	31.3	3,632		
H27.10.1（国調）	7,758	10.0	▲ 6.3	10.4	53.0	36.6	3,509	65歳以上	70
R2. 1. 1（住基）	7,102	（うち外国住民 57 人）		9.2	51.1	39.7	3,843		

(2) 職員数等

普通会計	146 人
一般行政	129 人
教　育	17 人
消　防	0 人
公営企業等	15 人
うち病院	0 人
計	161 人

(3) 産業構造

産業区分	就業人口（人）	構成比（%）
１次	594	15.0
２次	582	14.7
３次	2,768	69.9
計（分類不能含む）	3,958	100.0

(4) 基幹産業の状況等

農業	H30農業生産額(道内シェア) 92.0 億円 (0.73%)	H27経営体数 152	主な農産物：いも類、工芸農作物、雑穀、麦類、野菜、豆類、その他作物
漁業	H30漁業生産額(道内シェア) － 億円 (0.00%)	H30経営体数 －	主な水産物：－
工業	R1製造品出荷額等(道内シェア) 17.4 億円 (0.03%)	R1事業所数 5	主な製造品：
商業	H26商品販売額(道内シェア) 91.7 億円 (0.06%)	H26事業所数 105	主な特産品：乳製品、農産加工品、めん類、酒類
観光	H30観光客入込数(道内シェア) 88.1 万人 (0.60%)	主な観光資源：屈斜路湖、摩周湖、硫黄山、川湯温泉、釧路川源流域、屈斜路湖の雲海、タンチョウ生息地	

(5) 歳入・歳出の状況

（百万円／%）

区　分	H30 決算額	構成比	H29 決算額	構成比	H28 決算額	構成比
歳入合計	8,261	100.0	8,562	100.0	8,340	100.0
地方税	915	11.1	895	10.5	880	10.6
地方交付税	3,863	46.8	3,801	44.4	3,884	46.6
普通交付税	3,313		3,257		3,327	
特別交付税	550		544		556	
寄附金	213	2.6	114	1.3	21	0.3
ふるさと納税	193		105		13	
地方債	821	9.9	767	9.0	863	10.4
その他	2,449	29.7	2,984	34.9	2,692	32.3
歳出合計	8,162	100.0	8,465	100.0	8,243	100.0
人件費	1,209	14.8	1,217	14.4	1,246	15.1
職員給与	810		814		822	
物件費	1,436	17.6	1,518	17.9	1,241	15.1
扶助費	751	9.2	771	9.1	781	9.5
公債費	1,320	16.2	1,058	12.5	1,056	12.8
普通建設事業	1,109	13.6	1,128	13.3	1,232	14.9
その他	2,336	28.6	2,773	32.8	2,686	32.6

(6) 財政指標等

（百万円／%）

項　目	H30 指標値	全道順位	H29 指標値	全道順位
標準財政規模	4,704	61	4,618	66
財政力指数	0.222	95	0.218	93
実質収支	99	103	94	116
単年度収支	6	71	▲ 3	84
経常収支比率	92.6	54	89.8	66
実質赤字比率	－	－	－	－
連結実質赤字比率	－	－	－	－
実質公債費比率	14.0	12	12.9	21
将来負担比率	138.6	7	132.2	9
基金残高合計	677	178	665	178
財政調整基金	159	176	159	175
減債基金	289	100	329	92
その他特定目的基金	229	175	177	176
地方債現在高	11,545	49	11,965	45
債務負担行為現在高	346	80	366	77
ラスパイレス指数	97.2	89	96.4	119

(7) 税収

（百万円／%）

区　分	H30 収入済額	徴収率	H29 収入済額	徴収率
市町村民税	400	98.6	375	98.4
個人	332	98.3	318	98.1
法人	68	100.0	57	100.0
固定資産税	410	93.1	408	89.3
土地	56	92.9	57	89.1
家屋	239	92.9	248	88.9
償却	104	92.9	91	89.2
合計	915	96.2	895	94.2

(8) 教育、医療、福祉

教育	幼稚園	－ ヶ所
	こども園	－ ヶ所
	小学校	5 ヶ所
	中学校	2 ヶ所
	高等学校	1 ヶ所
医療	病院	－ ヶ所
	診療所	1 ヶ所
	歯科	1 ヶ所
福祉	保育所	2 ヶ所
	養護老人ホーム	1 ヶ所
	特養老人ホーム	－ ヶ所
	軽費老人ホーム	－ ヶ所
	生活保護率（被保護人員/人口）	2.87 %

(9) 公共施設等

公民館		1 施設
図書館		1 施設
体育館		2 施設
公営住宅		610 戸
公園	数	21 ヶ所
	面積	177 ㎢
道路	実延長	416 km
	面積	5,496 ㎢
上水道	料金	1,890 円
	普及率	85.4 %
下水道	料金	4,158 円
	普及率	64.0 %
ごみ処理人口		7,156 人
し尿処理人口		2,806 人

つるいむら
鶴居村

団体コード： 016675
市町村類型： Ⅰ－０

所 在 地 〒 085-1203　阿寒郡鶴居村鶴居西1丁目1番地
T　E　L 0154-64-2111
F　A　X 0154-64-2577
U　R　L https://www.vill.tsurui.lg.jp/
E-mail　tancho@vill.tsurui.lg.jp

村長	副村長	議会議員	
おおいし まさゆき 大石 正行 60 歳　3 期目 任期満了日： 6.5.19	ながお のりあき 長尾 法明　1 期目 任期満了日： 6.5.31	議　長	まつい ひろみち 松井 廣道
	期目 任期満了日：	副議長	あきさと ひろし 秋里 廣志
	期目 任期満了日：	議員定数 9 人	任期満了日 5. 4.30

村名の由来

特別天然記念物タンチョウの生息繁殖地に因み名付けられたもの。

姉妹・友好等都市提携

－

地域指定状況

低工	過疎	辺地	公園	離島	特豪	山村	農振	半島	特定
	○	○	国立			○	○		○

行政区画面積　571.80 ㎢　（道内　54　位）

沿　革

明５	舌辛村、徹別村、蘇牛村設置。
明８	飽別村設置。
明20	舌辛村外３村戸長役場設置。
大２	舌辛村の一部を鳥取村へ分離。
大12．４	舌辛村、徹別村、蘇牛村、飽別村が合併、二級町村制施行、舌辛村となる。
昭12．４．１	舌辛村より分村、二級町村制施行、鶴居村となる。

(1) 人口

区　分	人口（人）	人口密度（人/㎢）	増減率（%）	人口割合（%） 15歳未満	15～64歳	65歳以上	世帯数（世帯）	道内順位 H27.10(国調)	
H17.10.1（国調）	2,672	4.7	▲ 2.1	14.9	59.1	25.9	921	人口	158
H22.10.1（国調）	2,627	4.6	▲ 1.7	13.9	57.1	29.1	979		
H27.10.1（国調）	2,534	4.4	▲ 3.5	12.9	54.9	32.2	1,026	65歳以上	119
R2. 1. 1（住基）	2,509	（うち外国住民 32 人）		12.3	54.8	32.9	1,183		

(2) 職員数等

普通会計	58 人
一般行政	51 人
教　育	7 人
消　防	0 人
公営企業等	5 人
うち病院	0 人
計	63 人

(3) 産業構造

産業区分	就業人口（人）	構成比（%）
１次	421	34.2
２次	115	9.4
３次	690	56.1
計（分類不能含む）	1,230	100.0

(4) 基幹産業の状況等

農業	H30農業生産額(道内シェア) 83.2 億円 (0.66%)	H27経営体数 105	主な農産物 ： 野菜
漁業	H30漁業生産額(道内シェア) － 億円 (0.00%)	H30経営体数 －	主な水産物 ： －
工業	R1製造品出荷額等(道内シェア) 5.4 億円 (0.01%)	R1事業所数 3	主な製造品 ：
商業	H26商品販売額(道内シェア) 20.8 億円 (0.01%)	H26事業所数 13	主な特産品 ： 乳製品、畜産加工品、水産加工品
観光	H30観光客入込数(道内シェア) 34.6 万人 (0.24%)	主な観光資源 ：	釧路湿原、ﾀﾝﾁｮｳ生息地、鶴居たんちょうﾌﾟﾗｻﾞ「つるぼーの家」、鶴居村ふるさとまつり

(5) 歳入・歳出の状況

（百万円／%）

区　分	H30 決算額	構成比	H29 決算額	構成比	H28 決算額	構成比
歳入合計	4,685	100.0	4,825	100.0	4,427	100.0
地方税	375	8.0	368	7.6	341	7.7
地方交付税	2,020	43.1	2,104	43.6	2,179	49.2
普通交付税	1,878		1,964		2,043	
特別交付税	143		140		136	
寄附金	23	0.5	7	0.2	18	0.4
ふるさと納税	18		5		8	
地方債	477	10.2	298	6.2	364	8.2
その他	1,789	38.2	2,048	42.4	1,524	34.4
歳出合計	4,629	100.0	4,768	100.0	4,368	100.0
人件費	624	13.5	638	13.4	603	13.8
職員給与	403		408		381	
物件費	725	15.7	674	14.1	688	15.8
扶助費	166	3.6	170	3.6	167	3.8
公債費	520	11.2	565	11.9	583	13.3
普通建設事業	1,017	22.0	1,119	23.5	1,012	23.2
その他	1,578	34.1	1,603	33.6	1,316	30.1

(6) 財政指標等

（百万円／%）

項　目	H30 指標値	全道順位	H29 指標値	全道順位
標準財政規模	2,501	138	2,566	140
財政力指数	0.173	132	0.165	132
実質収支	56	150	57	149
単年度収支	▲ 1	87	▲ 1	78
経常収支比率	83.3	133	84.1	113
実質赤字比率	－	－	－	－
連結実質赤字比率	－	－	－	－
実質公債費比率	6.2	139	6.2	141
将来負担比率	－	－	－	－
基金残高合計	4,556	48	3,916	58
財政調整基金	732	99	743	112
減債基金	394	78	394	81
その他特定目的基金	3,430	26	2,780	37
地方債現在高	3,607	162	3,631	160
債務負担行為現在高	278	90	222	95
ラスパイレス指数	97.4	82	97.6	74

(7) 税収

（百万円／%）

区　分	H30 収入済額	徴収率	H29 収入済額	徴収率
市町村民税	158	98.4	151	98.7
個人	138	98.2	131	97.8
法人	21	100.0	20	100.0
固定資産税	186	98.0	185	96.4
土地	34	98.0	35	97.2
家屋	85	98.0	85	96.6
償却	65	98.0	64	97.0
合計	375	98.2	368	97.6

(8) 教育、医療、福祉

教育	幼稚園	－ ヶ所
	こども園	－ ヶ所
	小学校	3 ヶ所
	中学校	2 ヶ所
	高等学校	－ ヶ所
医療	病院	－ ヶ所
	診療所	1 ヶ所
	歯科	－ ヶ所
福祉	保育所	2 ヶ所
	養護老人ホーム	－ ヶ所
	特養老人ホーム	－ ヶ所
	軽費老人ホーム	－ ヶ所
	生活保護率（被保護人員/人口）	1.72 %

(9) 公共施設等

公民館		－ 施設
図書館		－ 施設
体育館		5 施設
公営住宅		302 戸
公園	数	6 ヶ所
	面積	49 ㎢
道路	実延長	287 km
	面積	4,779 ㎢
上水道	料金	1,852 円
	普及率	83.4 %
下水道	料金	2,571 円
	普及率	57.2 %
ごみ処理人口		2,534 人
し尿処理人口		51 人

しらぬかちょう
白糠町

団体コード： 016683
市町村類型： Ⅱ－１

所 在 地 〒 088-0392　白糠郡白糠町西1条南1丁目1番地1
T　E　L 01547-2-2171
F　A　X 01547-2-4659
U　R　L https://www.town.shiranuka.lg.jp/
E-mail　tantaka@town.shiranuka.lg.jp

町長	副町長	議会議員	
たなの たかお 棚野 孝夫 70 歳　7 期目 任期満了日： 6.6.10	きむら まさかつ　2 期目 木村 政勝　任期満了日： 4.6.15 期目 任期満了日： 期目 任期満了日：	議　長	とみた ただゆき 富田 忠行
		副議長	いしだ まさよし 石田 正義
		議員定数 13 人	任期満了日 5. 4.30

町名の由来

アイヌ語の「シラリ」、「シラルカ」、「シラリイカ」(波が磯を越えしぶきが立つ「岩磯のほとり」を指す)に由来したもの。

姉妹・友好等都市提携

新北市鳥来区(台湾)、本別町(北海道)

地域指定状況

低工	過疎	辺地	公園	離島	特豪	山村	農振	半島	特定
	○		国立			○	○		○

行政区画面積　773.53 ㎢　（道内　19　位）

沿　革

明５　白糠村、庶路村設置。
明17．12．25　白糠郡７村戸長役場設置。
明41．４．１　白糠村外２村戸長役場に属する。
大４．４．１　白糠村、庶路村が合併、二級町村制施行、白糠村とする。
昭24　一部を釧路市へ分離。
昭25．11．１　町制施行。

(1) 人口

区　分	人口（人）	人口密度（人/㎢）	増減率（%）	人口割合（%） 15歳未満	15～64歳	65歳以上	世帯数（世帯）	道内順位 H27.10(国調)	
H17.10.1（国調）	10,397	13.4	▲ 8.5	12.7	60.1	27.2	4,115	人口	70
H22.10.1（国調）	9,294	12.0	▲ 10.6	11.1	58.1	30.8	3,896		
H27.10.1（国調）	8,068	10.4	▲ 13.2	9.4	53.7	37.0	3,609	65歳以上	67
R2. 1. 1（住基）	7,710	（うち外国住民　117　人）		7.7	51.4	40.9	4,101		

(2) 職員数等

普通会計	151 人
一般行政	124 人
教　育	27 人
消　防	0 人
公営企業等	19 人
うち病院	0 人
計	170 人

(3) 産業構造

産業区分	就業人口（人）	構成比（%）
１次	539	13.8
２次	1,215	31.2
３次	2,127	54.6
計（分類不能含む）	3,894	100.0

(4) 基幹産業の状況等

農業	H30農業生産額(道内シェア) 54.6　億円　(0.43%)	H27経営体数 89	主な農産物：野菜
漁業	H30漁業生産額(道内シェア) 13.7　億円　(0.50%)	H30経営体数 49	主な水産物：やなぎだこ、さけ、つぶ類、ほっき貝（うばがい）、ししゃも
工業	R1製造品出荷額等(道内シェア) 457.7　億円　(0.72%)	R1事業所数 24	主な製造品：食料品、木材・木製品(家具を除く)
商業	H26商品販売額(道内シェア) 69.4　億円　(0.04%)	H26事業所数 74	主な特産品：飲料、菓子類、水産加工品、乳製品、農産加工品、めん類
観光	H30観光客入込数(道内シェア) 61.4　万人　(0.42%)	主な観光資源：道の駅しらぬか恋問「恋問館」、タンチョウ生息地	

(5) 歳入・歳出の状況

（百万円／%）

区　分	H30 決算額	構成比	H29 決算額	構成比	H28 決算額	構成比
歳入合計	11,299	100.0	11,402	100.0	9,448	100.0
地方税	958	8.5	959	8.4	985	10.4
地方交付税	3,226	28.6	3,204	28.1	3,280	34.7
普通交付税	2,922		2,910		2,996	
特別交付税	304		293		283	
寄附金	3,217	28.5	1,862	16.3	821	8.7
ふるさと納税	3,214		1,856		818	
地方債	1,068	9.5	2,263	19.8	1,957	20.7
その他	2,830	25.0	3,115	27.3	2,405	25.5
歳出合計	11,139	100.0	11,250	100.0	9,284	100.0
人件費	1,251	11.2	1,263	11.2	1,314	14.2
職員給与	766		778		784	
物件費	1,506	13.5	1,243	11.1	1,086	11.7
扶助費	497	4.5	532	4.7	530	5.7
公債費	698	6.3	721	6.4	762	8.2
普通建設事業	2,018	18.1	3,974	35.3	2,953	31.8
その他	5,168	46.4	3,517	31.3	2,639	28.4

(6) 財政指標等

（百万円／%）

項　目	H30 指標値	全道順位	H29 指標値	全道順位
標準財政規模	4,385	70	4,391	71
財政力指数	0.259	74	0.256	72
実質収支	39	161	151	79
単年度収支	▲ 112	162	▲ 1	77
経常収支比率	79.0	160	78.8	155
実質赤字比率	－	－	－	－
連結実質赤字比率	－	－	－	－
実質公債費比率	8.2	106	8.0	110
将来負担比率	47.1	65	72.7	43
基金残高合計	4,492	50	3,525	67
財政調整基金	678	112	1,248	63
減債基金	1,202	17	1,056	27
その他特定目的基金	2,611	42	1,221	104
地方債現在高	11,044	51	10,626	54
債務負担行為現在高	151	111	270	90
ラスパイレス指数	96.0	136	97.1	93

(7) 税収

（百万円／%）

区　分	H28 収入済額	徴収率	H29 収入済額	徴収率
市町村民税	340	94.0	348	93.3
個人	264	92.5	275	91.4
法人	76	99.8	72	98.6
固定資産税	521	93.7	511	93.9
土地	88	93.4	90	93.8
家屋	205	93.4	214	93.9
償却	205	93.4	186	93.5
合計	958	94.4	959	94.2

(8) 教育、医療、福祉

教育	幼稚園	－ ヶ所
	こども園	1 ヶ所
	小学校	2 ヶ所
	中学校	2 ヶ所
	高等学校	1 ヶ所
医療	病院	－ ヶ所
	診療所	－ ヶ所
	歯科	－ ヶ所
福祉	保育所	3 ヶ所
	養護老人ホーム	－ ヶ所
	特養老人ホーム	－ ヶ所
	軽費老人ホーム	－ ヶ所
	生活保護率（被保護人員/人口）	3.90 %

(9) 公共施設等

公民館		1 施設
図書館		－ 施設
体育館		2 施設
公営住宅		487 戸
公園	数	26 ヶ所
	面積	845 ㎢
道路	実延長	341 km
	面積	5,213 ㎢
上水道	料金	2,376 円
	普及率	97.3 %
下水道	料金	3,996 円
	普及率	72.2 %
ごみ処理人口		7,821 人
し尿処理人口		4,081 人

根室振興局

所在地　〒 087-8588　北海道根室市常盤町3丁目28番地
TEL　0153-24-0257
FAX　0153-24-5328
URL　http://www.nemuro.pref.hokkaido.lg.jp/

管内の概要【1市4町(6村)】※( )は北方領土6村

簡易統計情報	面積（R2.1.1国土地理院）	8,500.39 ㎢
	人口（H27.10.1国勢調査）	76,621 人
	世帯数（H27.10.1国勢調査）	32,087 世帯
	人口密度	9.01 人/㎢
産業構造（就業人口）	１次産業	9,898 人
	２次産業	7,847 人
	３次産業	22,989 人

ねむろし
根室市

団体コード： 012238
市町村類型： Ⅰ－1

所 在 地 〒 087-8711 根室市常盤町2丁目27番地
T E L 0153-23-6111
F A X 0153-24-8692
U R L https://www.city.nemuro.hokkaido.jp/
E-mail admin@city.nemuro.hokkaido.jp

市長	副市長	議会議員
いしがき まさとし 石垣 雅敏 69 歳 1 期目 任期満了日： 4.9.28	たけもと かつや 竹本 勝哉 1 期目 任期満了日： 4.10.12 期目 任期満了日： 期目 任期満了日：	議 長 ほんだ としはる 本田 俊治 副議長 えんどう てるのぶ 遠藤 輝宣 議員定数 18 人 / 任期満了日 3. 9.14

市名の由来

アイヌ語の「ニイモヨロ」(静かで樹木のある)、「ニノヨロ」(ウニがある)、「ニイムイ」(木の湾)、「ニムオロ」(樹木繁茂する所)に由来したもの。

姉妹・友好等都市提携

シトカ(アメリカ)、セベロクリリスク(ロシア)、黒部市(富山県)

地域指定状況

低工	過疎	辺地	公園	離島	特豪	山村	農振	半島	特定
○	○		道立				○		

行政区画面積 506.25 ㎢ （道内 65 位）

沿 革

明13. 6 戸長役場設置。
明33. 7. 1 一級町村制施行（根室町）。
明39. 4. 1 二級町村制施行（和田村）。
大4. 3. 16 二級町村制施行（歯舞村）。
昭32. 8. 1 根室町、和田村を廃し、根室市設置。
昭34. 4. 1 歯舞村を編入。

(1) 人口

区 分	人口（人）	人口密度（人/㎢）	増減率（%）	人口割合（%） 15歳未満	15～64歳	65歳以上	世帯数（世帯）	道内順位 H27.10(国調)	
H17.10.1（国調）	31,202	75.6	▲ 5.9	13.8	63.7	22.5	12,173	人口	25
H22.10.1（国調）	29,201	70.7	▲ 6.4	12.2	61.3	26.5	11,897		
H27.10.1（国調）	26,917	65.4	▲ 7.8	11.3	57.8	30.9	11,383	65歳以上	134
R2. 1. 1（住基）	25,457	（うち外国住民 321 人）		10.2	55.7	34.1	12,565		

(2) 職員数等

普通会計		340 人
	一般行政	223 人
	教 育	47 人
	消 防	70 人
公営企業等		194 人
	うち病院	160 人
計		534 人

(3) 産業構造

産業区分	就業人口（人）	構成比（%）
1次	2,768	19.9
2次	3,162	22.8
3次	7,751	55.9
計（分類不能含む）	13,876	100.0

(4) 基幹産業の状況等

農業	H30農業生産額(道内シェア) 72.2 億円 (0.57%)	H27経営体数 116	主な農産物 ： 野菜
漁業	H30漁業生産額(道内シェア) 220.9 億円 (8.08%)	H30経営体数 723	主な水産物 ： さんま、まいわし、たら、こんぶ、こまい
工業	R1製造品出荷額等(道内シェア) 513.7 億円 (0.81%)	R1事業所数 76	主な製造品 ： 食料品、飲料・たばこ・飼料、窯業・土石製品、木材・木製品(家具を除く)
商業	H26商品販売額(道内シェア) 1,261.7 億円 (0.77%)	H26事業所数 307	主な特産品 ： 水産加工品、畜産加工品、酒類
観光	H30観光客入込数(道内シェア) 37.0 万人 (0.25%)	主な観光資源 ：	風蓮湖、ｴﾄﾋﾟﾘｶの生息地、ｵｵﾜｼの飛来地、車石、春国岱、根室かに祭り、根室さんま祭り

(5) 歳入・歳出の状況

（百万円／%）

区 分	H30 決算額	構成比	H29 決算額	構成比	H28 決算額	構成比
歳入合計	23,597	100.0	22,604	100.0	20,690	100.0
地方税	2,945	12.5	3,067	13.6	3,030	14.6
地方交付税	6,257	26.5	6,354	28.1	6,646	32.1
普通交付税	5,134		5,255		5,520	
特別交付税	1,123		1,099		1,125	
寄附金	4,959	21.0	3,977	17.6	3,310	16.0
ふるさと納税	4,957		3,973		3,307	
地方債	1,065	4.5	1,363	6.0	1,250	6.0
その他	8,370	35.5	7,843	34.7	6,455	31.2
歳出合計	23,527	100.0	22,510	100.0	20,573	100.0
人件費	3,122	13.3	3,160	14.0	3,250	15.8
職員給与	1,914		1,950		1,986	
物件費	2,669	11.3	2,527	11.2	2,480	12.1
扶助費	2,351	10.0	2,423	10.8	2,650	12.9
公債費	2,134	9.1	2,104	9.4	2,303	11.2
普通建設事業	1,866	7.9	2,636	11.7	2,307	11.2
その他	11,385	48.4	9,660	42.9	7,583	36.9

(6) 財政指標等

（百万円／%）

項 目	H30 指標値	全道順位	H29 指標値	全道順位
標準財政規模	9,119	30	9,270	31
財政力指数	0.347	39	0.340	39
実質収支	68	141	86	129
単年度収支	▲ 18	113	26	38
経常収支比率	96.0	23	95.0	24
実質赤字比率	－	－	－	－
連結実質赤字比率	－	－	－	－
実質公債費比率	7.9	116	8.7	94
将来負担比率	22.8	87	54.2	64
基金残高合計	6,062	22	4,734	44
財政調整基金	782	92	832	99
減債基金	374	82	374	82
その他特定目的基金	4,906	12	3,528	24
地方債現在高	18,208	30	19,160	29
債務負担行為現在高	233	96	307	86
ラスパイレス指数	99.0	24	99.5	17

(7) 税収

（百万円／%）

区 分	H30 収入済額	徴収率	H29 収入済額	徴収率
市町村民税	1,473	96.0	1,569	95.0
個人	1,247	95.5	1,282	94.3
法人	226	99.2	288	99.0
固定資産税	978	97.8	992	97.3
土地	148	97.7	149	97.4
家屋	552	97.7	573	97.3
償却	255	97.7	248	97.3
合計	2,945	97.1	3,067	96.4

(8) 教育、医療、福祉

教育	幼稚園	－ ヶ所
	こども園	－ ヶ所
	小学校	8 ヶ所
	中学校	7 ヶ所
	高等学校	1 ヶ所
医療	病院	1 ヶ所
	診療所	1 ヶ所
	歯科	2 ヶ所
福祉	保育所	6 ヶ所
	養護老人ホーム	－ ヶ所
	特養老人ホーム	－ ヶ所
	軽費老人ホーム	－ ヶ所
	生活保護率（被保護人員/人口）	1.83 %

(9) 公共施設等

公民館		4 施設
図書館		1 施設
体育館		－ 施設
公営住宅		1,142 戸
公園	数	17 ヶ所
	面積	360 ㎢
道路	実延長	332 ㎞
	面積	5,215 ㎢
上水道	料金	2,224 円
	普及率	92.6 %
下水道	料金	4,233 円
	普及率	74.1 %
ごみ処理人口		25,735 人
し尿処理人口		8,533 人

別海町

べつかいちょう

団体コード： 016918
市町村類型： Ⅳ－０

所在地 〒086-0205 野付郡別海町別海常盤町280番地
TEL 0153-75-2111
FAX 0153-75-0371
URL https://betsukai.jp/
E-mail info@betsukai.jp

町長	副町長	議会議員
そね こうぞう 曽根 興三 69 歳　2 期目 任期満了日： 6.6.18	さとう つぎはる 佐藤 次春　2 期目 任期満了日： 5.5.14	議長：にしはら ひろし 西原 浩
	期目 任期満了日：	副議長：とだ けんえつ 戸田 憲悦
	期目 任期満了日：	議員定数 16 人　任期満了日 5. 4.30

町名の由来

アイヌ語の「ペッ･カイエ」(川の折れ曲がっている)が転訛したもの。

姉妹・友好等都市提携

バッサーブルク(ドイツ)、枚方市(大阪府)

地域指定状況

低工	過疎	辺地	公園	離島	特豪	山村	農振	半島	特定
		○	道立			○	○		

行政区画面積 1,319.63 ㎢ （道内 5 位）

沿革

明12	別海外４村戸長役場設置。
明39	厚別村の一部を和田村に編入し、別海村外５村戸長役場設置。
大12. 1	厚別村、走古潭村、西別村を野付郡に編入。
大12. 4. 1	別海村、平糸村、野付村、西別村、厚別村、走古潭村が合併、二級町村制施行、別海村とする。
昭46. 4. 1	町制施行。

(1) 人口

区分	人口（人）	人口密度（人/㎢）	増減率（%）	人口割合（%） 15歳未満	15～64歳	65歳以上	世帯数（世帯）	道内順位 H27.10(国調)	
H17.10.1（国調）	16,460	12.5	▲ 2.7	16.1	64.8	19.1	5,788	人口	45
H22.10.1（国調）	15,855	12.0	▲ 3.7	15.8	63.0	21.2	5,862		
H27.10.1（国調）	15,273	11.6	▲ 3.7	15.3	60.1	24.5	5,997	65歳以上	175
R2. 1. 1（住基）	15,006	（うち外国住民 384 人）		13.6	58.9	27.5	6,727		

(2) 職員数等

普通会計	282 人
一般行政	222 人
教育	60 人
消防	0 人
公営企業等	164 人
うち病院	96 人
計	446 人

(3) 産業構造

産業区分	就業人口（人）	構成比（%）
１次	3,357	39.5
２次	1,115	13.1
３次	3,924	46.1
計（分類不能含む）	8,507	100.0

(4) 基幹産業の状況等

農業	H30農業生産額(道内シェア) 660.2 億円 (5.24%)	H27経営体数 809	主な農産物 ： 雑穀、野菜、麦類
漁業	H30漁業生産額(道内シェア) 100.1 億円 (3.66%)	H30経営体数 265	主な水産物 ： ほたて貝、さけ、その他の魚類、くろがしらがれい、にしん
工業	R1製造品出荷額等(道内シェア) 765.1 億円 (1.21%)	R1事業所数 20	主な製造品 ： 食料品
商業	H26商品販売額(道内シェア) 300.4 億円 (0.18%)	H26事業所数 121	主な特産品 ： 乳製品、水産加工品、菓子類
観光	H30観光客入込数(道内シェア) 25.9 万人 (0.18%)	主な観光資源 ：	根釧台地の格子状防風林、野付半島と打瀬舟、風蓮湖、旧奥行臼駅逓所

(5) 歳入・歳出の状況　（百万円／%）

区分	H30 決算額	構成比	H29 決算額	構成比	H28 決算額	構成比
歳入合計	18,339	100.0	20,390	100.0	18,706	100.0
地方税	2,507	13.7	2,615	12.8	2,656	14.2
地方交付税	6,121	33.4	6,619	32.5	6,766	36.2
普通交付税	5,469		5,977		6,136	
特別交付税	652		642		630	
寄附金	57	0.3	41	0.2	7	0.0
ふるさと納税	52		32		2	
地方債	2,132	11.6	1,649	8.1	1,927	10.3
その他	7,522	41.0	9,467	46.4	7,350	39.3
歳出合計	18,288	100.0	20,296	100.0	18,634	100.0
人件費	2,329	12.7	2,338	11.5	2,318	12.4
職員給与	1,422		1,437		1,426	
物件費	2,081	11.4	2,090	10.3	2,090	11.2
扶助費	1,285	7.0	987	4.9	961	5.2
公債費	1,751	9.6	1,770	8.7	1,730	9.3
普通建設事業	5,349	29.3	7,299	36.0	4,399	23.6
その他	5,492	30.0	5,813	28.6	7,137	38.3

(6) 財政指標等　（百万円／%）

項目	H30 指標値	全道順位	H29 指標値	全道順位
標準財政規模	9,219	29	9,724	24
財政力指数	0.301	49	0.283	53
実質収支	51	155	89	124
単年度収支	▲ 38	135	24	40
経常収支比率	93.2	50	92.7	40
実質赤字比率	－	－	－	－
連結実質赤字比率	－	－	－	－
実質公債費比率	11.7	35	11.4	36
将来負担比率	70.8	43	54.3	63
基金残高合計	3,261	73	4,305	51
財政調整基金	1,708	30	2,454	17
減債基金	574	58	813	39
その他特定目的基金	979	117	1,038	115
地方債現在高	16,310	33	15,823	34
債務負担行為現在高	3,329	18	2,624	23
ラスパイレス指数	97.3	86	96.9	102

(7) 税収　（百万円／%）

区分	H30 収入済額	徴収率	H29 収入済額	徴収率
市町村民税	1,328	97.3	1,449	97.5
個人	1,126	96.9	1,256	97.1
法人	201	99.7	193	99.5
固定資産税	1,000	98.6	981	96.7
土地	110	98.6	110	96.5
家屋	528	98.6	524	96.9
償却	356	98.6	342	96.6
合計	2,507	97.9	2,615	97.3

(8) 教育、医療、福祉

教育	幼稚園	－ ヶ所
	こども園	6 ヶ所
	小学校	8 ヶ所
	中学校	8 ヶ所
	高等学校	1 ヶ所
医療	病院	1 ヶ所
	診療所	2 ヶ所
	歯科	2 ヶ所
福祉	保育所	5 ヶ所
	養護老人ホーム	－ ヶ所
	特養老人ホーム	－ ヶ所
	軽費老人ホーム	1 ヶ所
	生活保護率（被保護人員/人口）	0.90 %

(9) 公共施設等

公民館		3 施設
図書館		1 施設
体育館		4 施設
公営住宅		362 戸
公園	数	16 ヶ所
	面積	136 ㎢
道路	実延長	1,171 km
	面積	20,501 ㎢
上水道	料金	2,287 円
	普及率	99.0 %
下水道	料金	3,308 円
	普及率	61.3 %
ごみ処理人口		15,205 人
し尿処理人口		1,526 人

なかしべつちょう

中標津町

団体コード： 016926
市町村類型： Ⅴ－２

所 在 地 〒 086-1197　標津郡中標津町丸山2丁目22番地
T　E　L 0153-73-3111
F　A　X 0153-73-5333
U　R　L https://www.nakashibetsu.jp/
E-mail　nakasi-t@aurens.or.jp

町長	副町長	議会議員	
にしむら ゆたか 西村 穣 64 歳　1 期目 任期満了日： 2.9.29	みやかわ むつみ　2 期目 宮川 睦　任期満了日： 3.3.31 期目 任期満了日： 期目 任期満了日：	議　長	ごとう かずお 後藤 一男
		副議長	すずき かつひろ 鈴木 克弘
		議員定数 18 人	任期満了日 6. 9. 2

町名の由来

日本語の「中」とアイヌ語の「シベッ=大きな川」に当て字した「標津」を組み合わせたもの。

姉妹・友好等都市提携

川崎市(神奈川県)

地域指定状況

低工	過疎	辺地	公園	離島	特豪	山村	農振	半島	特定
		○	国立		○		○		

行政区画面積　684.87 ㎢　（道内　34　位）

沿　革

明９	目梨郡設置。
明12	標津外６村戸長役場設置。
明34	標津村外５村戸長役場設置。
大12. ４. １	標津村、伊茶仁村、茶志骨村、忠類村、薫別村、崎無異村が合併し、二級町村制施行、標津村とする。
昭21. ７. １	標津村より分村、中標津村設置。
昭25. １. １	町制施行。

(1) 人口

区　分	人口（人）	人口密度（人/㎢）	増減率（%）	人口割合（%） 15歳未満	15～64歳	65歳以上	世帯数（世帯）	道内順位 H27.10(国調)	
H17.10.1（国調）	23,792	34.7	2.6	16.1	67.0	16.8	9,744	人口	27
H22.10.1（国調）	23,982	35.0	0.8	15.8	64.9	19.3	10,084		
H27.10.1（国調）	23,774	34.7	▲ 0.9	15.0	61.8	23.2	10,437	65歳以上	177
R2. 1. 1（住基）	23,392	（うち外国住民　109　人）		13.3	60.8	25.9	11,291		

(2) 職員数等

普通会計	234 人
一般行政	172 人
教　育	62 人
消　防	0 人
公営企業等	207 人
うち病院	175 人
計	441 人

(3) 産業構造

産業区分	就業人口（人）	構成比（%）
１次	1,553	12.3
２次	2,452	19.4
３次	8,535	67.7
計（分類不能含む）	12,615	100.0

(4) 基幹産業の状況等

農業	H30農業生産額(道内シェア) 282.6　億円　(2.25%)	H27経営体数 380	主な農産物：野菜、いも類、雑穀、工芸農作物、麦類
漁業	H30漁業生産額(道内シェア) －　億円　(0.00%)	H30経営体数 －	主な水産物：－
工業	R1製造品出荷額等(道内シェア) 186.9　億円　(0.30%)	R1事業所数 29	主な製造品：食料品、木材・木製品(家具を除く)、窯業・土石製品、印刷・同関連業
商業	H26商品販売額(道内シェア) 865.1　億円　(0.53%)	H26事業所数 299	主な特産品：菓子類、乳製品、農産加工品、水産加工品、酒類
観光	H30観光客入込数(道内シェア) 29.9　万人　(0.21%)	主な観光資源	：根釧台地の格子状防風林、裏摩周、開陽台、ケテクンの滝、標津岳、武佐岳、養老牛温泉

(5) 歳入・歳出の状況

（百万円／%）

区　分	H30 決算額	構成比	H29 決算額	構成比	H28 決算額	構成比
歳入合計	15,352	100.0	15,211	100.0	15,286	100.0
地方税	3,226	21.0	3,216	21.1	3,111	20.4
地方交付税	4,545	29.6	4,639	30.5	4,787	31.3
普通交付税	4,075		4,181		4,322	
特別交付税	470		458		464	
寄附金	65	0.4	39	0.3	63	0.4
ふるさと納税	61		38		37	
地方債	1,915	12.5	1,425	9.4	2,228	14.6
その他	5,600	36.5	5,891	38.7	5,097	33.3
歳出合計	15,131	100.0	14,936	100.0	15,004	100.0
人件費	1,950	12.9	1,956	13.1	1,902	12.7
職員給与	1,275		1,280		1,235	
物件費	2,032	13.4	2,072	13.9	2,045	13.6
扶助費	1,094	7.2	1,124	7.5	1,143	7.6
公債費	1,594	10.5	1,585	10.6	1,496	10.0
普通建設事業	3,437	22.7	3,313	22.2	3,544	23.6
その他	5,024	33.2	4,886	32.7	4,874	32.5

(6) 財政指標等

（百万円／%）

項　目	H30 指標値	全道順位	H29 指標値	全道順位
標準財政規模	8,218	33	8,256	33
財政力指数	0.409	27	0.397	27
実質収支	217	47	268	38
単年度収支	▲ 52	147	▲ 13	110
経常収支比率	94.9	30	94.4	30
実質赤字比率	－	－	－	－
連結実質赤字比率	－	－	－	－
実質公債費比率	11.9	33	10.5	52
将来負担比率	87.5	23	83.7	26
基金残高合計	2,506	109	3,047	88
財政調整基金	734	98	1,075	70
減債基金	268	103	435	75
その他特定目的基金	1,504	88	1,536	84
地方債現在高	18,785	29	18,324	31
債務負担行為現在高	1,919	29	97	120
ラスパイレス指数	96.3	128	95.5	152

(7) 税収

（百万円／%）

区　分	H30 収入済額	徴収率	H29 収入済額	徴収率
市町村民税	1,597	96.1	1,576	95.9
個人	1,283	95.3	1,275	95.1
法人	315	99.8	300	99.3
固定資産税	1,137	97.2	1,148	95.6
土地	234	97.1	230	95.4
家屋	628	97.1	644	95.5
償却	253	97.1	253	95.8
合計	3,226	96.9	3,216	96.1

(8) 教育、医療、福祉

教育	幼稚園	1 ヶ所
	こども園	－ ヶ所
	小学校	4 ヶ所
	中学校	2 ヶ所
	高等学校	2 ヶ所
医療	病院	1 ヶ所
	診療所	1 ヶ所
	歯科	－ ヶ所
福祉	保育所	3 ヶ所
	養護老人ホーム	－ ヶ所
	特養老人ホーム	－ ヶ所
	軽費老人ホーム	－ ヶ所
	生活保護率（被保護人員/人口）	1.75 %

(9) 公共施設等

公民館		－ 施設
図書館		1 施設
体育館		1 施設
公営住宅		758 戸
公園	数	29 ヶ所
	面積	1,080 ㎡
道路	実延長	642 km
	面積	9,938 ㎡
上水道	料金	2,030 円
	普及率	99.1 %
下水道	料金	3,736 円
	普及率	85.2 %
ごみ処理人口		23,197 人
し尿処理人口		2,891 人

しべつちょう
標津町

団体コード： 016934
市町村類型： Ⅱ－０

所 在 地 〒 086-1632　標津郡標津町北2条西1丁目1番3号
T　E　L 0153-82-2131
F　A　X 0153-82-1787
U　R　L https://www.shibetsutown.jp/
E-mail　shibetsu-town@shibetsutown.jp

町長	副町長	議会議員
かなざわ あきら 金澤 瑛 73 歳　4 期目 任期満了日： 3.6.23	やまぐち しょうご　1 期目 山口 将悟　任期満了日： 3.7.13 期目 任期満了日： 期目 任期満了日：	議　長：たなか たかゆき 田中 孝幸 副議長：おがわ ゆうじ 小川 悠治 議員定数 10 人　任期満了日 5. 4.30

町名の由来	沿　革
アイヌ語の「シペツ」(大川･親川･本流)に由来したもの。	明５　標津村、伊茶仁村、忠類村、薫別村、茶志骨村設置。 明12　標津外６村戸長役場設置。 明17　茶志骨村が標津目梨両郡戸長役場に編入。 大12．４．１　標津村、伊茶仁村、忠類村、薫別村、崎無異村、茶志骨村が合併、二級町村制施行、標津村とする。 昭21．７．１　中標津村を分村。 昭33．１．１　町制施行。

姉妹・友好等都市提携

－

地域指定状況

低工	過疎	辺地	公園	離島	特豪	山村	農振	半島	特定
	○	○	国立・道立		○	○	○		

行政区画面積　624.68 ㎢　（道内　43　位）

(1) 人口

区　分	人口（人）	人口密度（人/㎢）	増減率（%）	人口割合（%） 15歳未満	15～64歳	65歳以上	世帯数（世帯）	道内順位 H27.10(国調)	
H17.10.1（国調）	6,063	9.7	▲ 3.7	15.6	62.9	21.5	2,253	人口	98
H22.10.1（国調）	5,646	9.0	▲ 6.9	14.4	61.1	24.5	2,235		
H27.10.1（国調）	5,242	8.4	▲ 7.2	12.9	58.5	28.6	2,169	65歳以上	154
R2. 1. 1（住基）	5,243	（うち外国住民 95 人）		12.5	57.4	30.1	2,407		

(2) 職員数等

普通会計	123 人
一般行政	86 人
教　育	37 人
消　防	0 人
公営企業等	53 人
うち病院	40 人
計	176 人

(3) 産業構造

産業区分	就業人口（人）	構成比（%）
１次	958	33.0
２次	470	16.2
３次	1,468	50.6
計（分類不能含む）	2,899	100.0

(4) 基幹産業の状況等

農業	H30農業生産額(道内シェア) 141.0 億円 (1.12%)	H27経営体数 159	主な農産物 ： 野菜、いも類、雑穀
漁業	H30漁業生産額(道内シェア) 39.3 億円 (1.44%)	H30経営体数 42	主な水産物 ： ほたて貝、さけ、にしん、こまい、ほっき貝（うばがい）
工業	R1製造品出荷額等(道内シェア) 70.5 億円 (0.11%)	R1事業所数 12	主な製造品 ： 食料品
商業	H26商品販売額(道内シェア) 131.2 億円 (0.08%)	H26事業所数 45	主な特産品 ： 乳製品、畜産加工品、水産加工品
観光	H30観光客入込数(道内シェア) 30.0 万人 (0.21%)	主な観光資源	： 根釧台地の格子状防風林、標津の漁村、標津の農村、野付半島と打瀬舟

(5) 歳入・歳出の状況

（百万円／%）

区　分	H30 決算額	構成比	H29 決算額	構成比	H28 決算額	構成比
歳入合計	7,373	100.0	6,851	100.0	8,111	100.0
地方税	715	9.7	703	10.3	698	8.6
地方交付税	2,984	40.5	3,049	44.5	3,105	38.3
普通交付税	2,708		2,766		2,816	
特別交付税	276		283		289	
寄附金	106	1.4	135	2.0	101	1.3
ふるさと納税	100		128		97	
地方債	687	9.3	552	8.1	1,357	16.7
その他	2,880	39.1	2,412	35.2	2,850	35.1
歳出合計	7,058	100.0	6,572	100.0	7,870	100.0
人件費	917	13.0	906	13.8	894	11.4
職員給与	603		595		586	
物件費	803	11.4	845	12.9	799	10.2
扶助費	350	5.0	362	5.5	368	4.7
公債費	690	9.8	672	10.2	659	8.4
普通建設事業	2,036	28.8	1,499	22.8	2,082	26.5
その他	2,262	32.1	2,288	34.8	3,068	39.0

(6) 財政指標等

（百万円／%）

項　目	H30 指標値	全道順位	H29 指標値	全道順位
標準財政規模	3,806	84	3,840	83
財政力指数	0.212	104	0.209	98
実質収支	312	32	272	37
単年度収支	40	30	46	25
経常収支比率	75.4	170	69.8	176
実質赤字比率	－	－	－	－
連結実質赤字比率	－	－	－	－
実質公債費比率	8.0	115	7.6	119
将来負担比率	－	－	－	－
基金残高合計	4,757	42	4,910	40
財政調整基金	882	79	882	89
減債基金	438	72	461	72
その他特定目的基金	3,437	25	3,567	23
地方債現在高	7,283	89	7,246	91
債務負担行為現在高	1,114	45	404	71
ラスパイレス指数	93.9	175	94.4	165

(7) 税収

（百万円／%）

区　分	H30 収入済額	徴収率	H29 収入済額	徴収率
市町村民税	355	94.8	351	94.9
個人	316	94.4	307	94.2
法人	39	98.5	44	100.0
固定資産税	298	97.0	289	96.7
土地	30	95.5	30	93.8
家屋	148	97.3	147	96.7
償却	113	96.7	105	97.2
合計	715	96.1	703	96.0

(8) 教育、医療、福祉

教育	幼稚園	－ ヶ所
	こども園	2 ヶ所
	小学校	2 ヶ所
	中学校	2 ヶ所
	高等学校	1 ヶ所
医療	病院	1 ヶ所
	診療所	－ ヶ所
	歯科	－ ヶ所
福祉	保育所	－ ヶ所
	養護老人ホーム	－ ヶ所
	特養老人ホーム	－ ヶ所
	軽費老人ホーム	－ ヶ所
	生活保護率（被保護人員/人口）	1.65 %

(9) 公共施設等

公民館		－ 施設
図書館		1 施設
体育館		6 施設
公営住宅		442 戸
公園	数	14 ヶ所
	面積	549 ㎢
道路	実延長	341 km
	面積	5,200 ㎢
上水道	料金	1,531 円
	普及率	99.8 %
下水道	料金	3,512 円
	普及率	83.0 %
ごみ処理人口		5,347 人
し尿処理人口		836 人

羅臼町

らうすちょう

団体コード： 016942
市町村類型： Ⅱ－０

所 在 地 〒 086-1892　目梨郡羅臼町栄町100番地83
T　E　L 0153-87-2111
F　A　X 0152-87-2916
U　R　L http://www.rausu-town.jp/
E-mail　hp.info@rausu-town.jp

町長	副町長	議会議員
みなとや みのる 湊屋 稔 57 歳　2 期目 任期満了日： 5.4.26	かわばた たつや 川端 達也　1 期目 任期満了日： 5.6.21	議　長：さとう あきら 佐藤 晶
	期目 任期満了日：	副議長：おの てつや 小野 哲也
	期目 任期満了日：	議員定数 10 人　任期満了日 5. 4.30

町名の由来

アイヌ語の「ラウシ」(獣の骨のある所の意)から転化したもの。

姉妹・友好等都市提携

－

地域指定状況

低工	過疎	辺地	公園	離島	特豪	山村	農振	半島	特定
	○	○	国立				○		

行政区画面積　397.72 ㎢　（道内　89　位）

沿　革

明５	植別村設置。
明12	標津外６村戸長役場に属する。
明34．９	標津外６村戸長役場から分離して、植別村戸長役場設置。
大12．４．１	二級町村制施行、植別村とする。
昭５．７．１	羅臼村と改称。
昭36．８．１	町制施行。

(1) 人口

区　分	人口（人）	人口密度（人/㎢）	増減率（%）	人口割合（%） 15歳未満	15～64歳	65歳以上	世帯数（世帯）	道内順位 H27.10(国調)	
H17.10.1（国調）	6,540	16.4	▲ 6.0	15.9	64.5	19.5	2,268	人口	94
H22.10.1（国調）	5,885	14.8	▲ 10.0	13.4	63.6	23.0	2,177		
H27.10.1（国調）	5,415	13.6	▲ 8.0	12.0	61.6	26.5	2,101	65歳以上	166
R2. 1. 1（住基）	4,955	（うち外国住民 41 人）		10.9	58.6	30.4	2,110		

(2) 職員数等

普通会計	94 人
一般行政	64 人
教　育	30 人
消　防	0 人
公営企業等	6 人
うち病院	0 人
計	100 人

(3) 産業構造

産業区分	就業人口（人）	構成比（%）
１次	1,262	39.2
２次	648	20.1
３次	1,311	40.7
計（分類不能含む）	3,221	100.0

(4) 基幹産業の状況等

農業	H30農業生産額(道内シェア) 4.4 億円 (0.04%)	H27経営体数 9	主な農産物：－
漁業	H30漁業生産額(道内シェア) 76.5 億円 (2.80%)	H30経営体数 279	主な水産物：たら、すけとうだら、さけ、その他の魚類、ほっけ
工業	R1製造品出荷額等(道内シェア) 148.1 億円 (0.23%)	R1事業所数 19	主な製造品：食料品
商業	H26商品販売額(道内シェア) 109.8 億円 (0.07%)	H26事業所数 65	主な特産品：飲料、水産加工品、工芸・クラフト品
観光	H30観光客入込数(道内シェア) 50.9 万人 (0.35%)	主な観光資源：世界自然遺産　知床、北海道松法川北岸遺跡出土品、根室海峡での観光船クルーズ	

(5) 歳入・歳出の状況

（百万円／%）

区　分	H30 決算額	構成比	H29 決算額	構成比	H28 決算額	構成比
歳入合計	4,890	100.0	6,304	100.0	4,678	100.0
地方税	613	12.5	666	10.6	668	14.3
地方交付税	2,048	41.9	2,098	33.3	2,152	46.0
普通交付税	1,673		1,722		1,745	
特別交付税	375		376		406	
寄附金	494	10.1	381	6.0	284	6.1
ふるさと納税	483		372		273	
地方債	443	9.1	1,226	19.5	346	7.4
その他	1,293	26.4	1,933	30.7	1,228	26.3
歳出合計	4,805	100.0	6,088	100.0	4,416	100.0
人件費	787	16.4	822	13.5	838	19.0
職員給与	533		559		566	
物件費	717	14.9	669	11.0	656	14.9
扶助費	246	5.1	251	4.1	248	5.6
公債費	378	7.9	414	6.8	381	8.6
普通建設事業	649	13.5	1,929	31.7	366	8.3
その他	2,027	42.2	2,002	32.9	1,929	43.7

(6) 財政指標等

（百万円／%）

項　目	H30 指標値	全道順位	H29 指標値	全道順位
標準財政規模	2,553	135	2,610	136
財政力指数	0.261	70	0.261	65
実質収支	85	120	215	55
単年度収支	▲ 130	166	▲ 8	98
経常収支比率	85.8	115	82.8	124
実質赤字比率	－	－	－	－
連結実質赤字比率	－	－	－	－
実質公債費比率	7.7	121	8.3	108
将来負担比率	－	－	－	－
基金残高合計	3,507	68	3,177	83
財政調整基金	818	88	687	122
減債基金	561	59	551	62
その他特定目的基金	2,128	57	1,939	65
地方債現在高	4,692	135	4,602	138
債務負担行為現在高	131	117	87	124
ラスパイレス指数	94.4	169	93.4	172

(7) 税収

（百万円／%）

区　分	H30 収入済額	徴収率	H29 収入済額	徴収率
市町村民税	307	88.9	335	87.9
個人	267	87.6	297	86.6
法人	40	98.5	38	97.4
固定資産税	227	84.9	251	85.4
土地	31	84.6	34	87.2
家屋	143	84.7	157	85.3
償却	50	84.8	56	84.8
合計	613	88.5	666	88.1

(8) 教育、医療、福祉

教育	幼稚園	2 ヶ所
	こども園	－ ヶ所
	小学校	2 ヶ所
	中学校	1 ヶ所
	高等学校	1 ヶ所
医療	病院	－ ヶ所
	診療所	1 ヶ所
	歯科	－ ヶ所
福祉	保育所	－ ヶ所
	養護老人ホーム	－ ヶ所
	特養老人ホーム	－ ヶ所
	軽費老人ホーム	－ ヶ所
	生活保護率（被保護人員/人口）	1.87 %

(9) 公共施設等

公民館		1 施設
図書館		－ 施設
体育館		1 施設
公営住宅		241 戸
公園	数	－ ヶ所
	面積	－ ㎢
道路	実延長	47 km
	面積	524 ㎢
上水道	料金	3,360 円
	普及率	97.9 %
下水道	料金	－ 円
	普及率	－ %
ごみ処理人口		4,930 人
し尿処理人口		1,804 人

Ⅱ　資料

北海道の広域連携の状況

北海道の広域連携の状況

※令和２年８月１日現在

定住自立圏（１４圏域）

連携中枢都市圏（１圏域）

市町村連携地域モデル事業実施地域（１１圏域）

※平成27年度から令和元年度までの5年間で市町村連携地域モデル事業に取り組んだ圏域

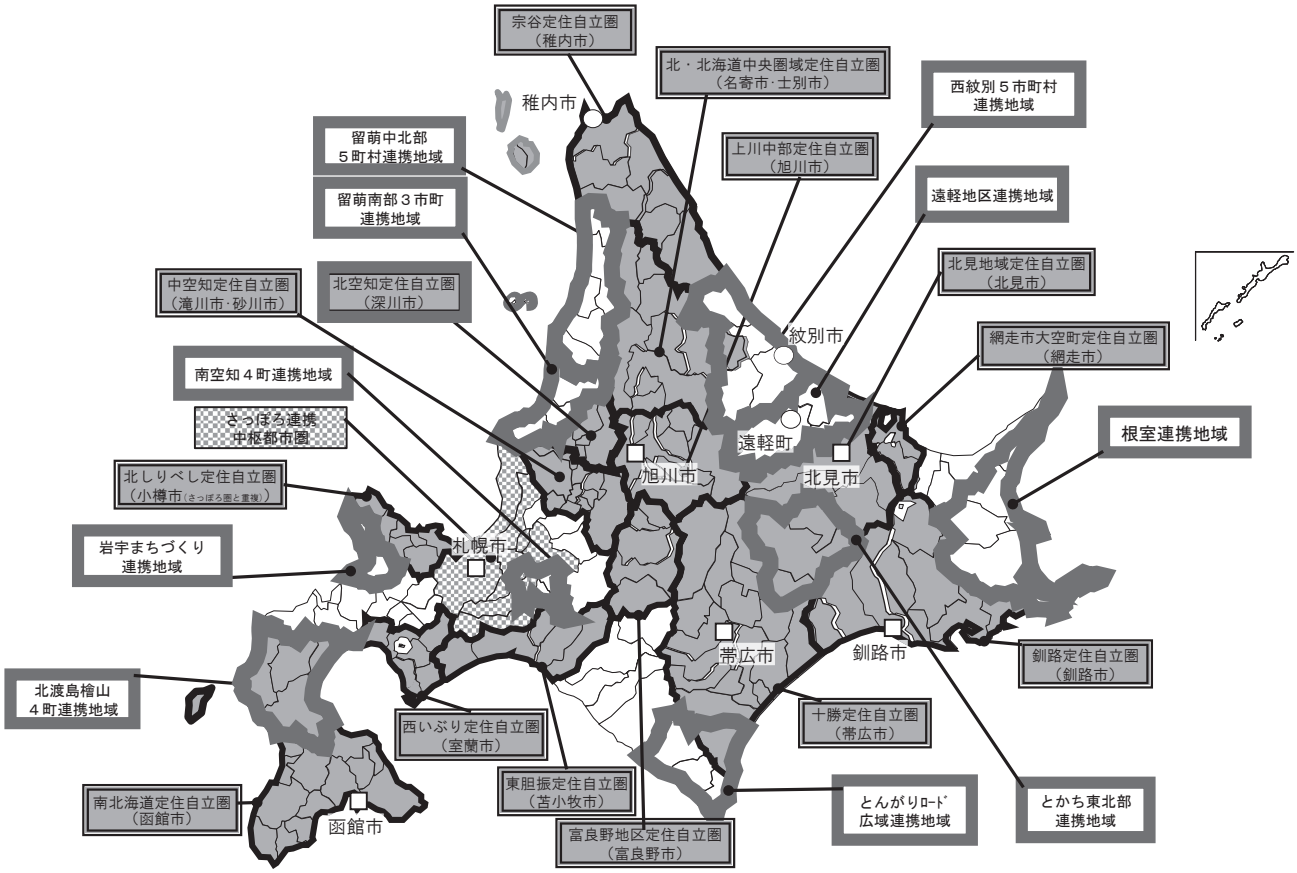

定住自立圏構想(14圏域16中心市102近隣市町村)

連携地域名	中心市	近隣市町村、	圏域人口 （中心市人口）	圏域面積 （中心市面積）	中心市の昼夜間人口比率
北しりべし定住自立圏	小樽市	積丹町、古平町、仁木町、余市町、赤井川村	151,453 人 (121,924 人)	1,259.0 ㎢ (243.8 ㎢)	1.019
釧路定住自立圏	釧路市	釧路町(H22.3.24)、浜中町、鶴居村(H22.6.23)、白糠町(H22.8.4)、厚岸町(H22.9.27)、標茶町、弟子屈町(H23.6.23)	236,516 人 (174,742 人)	5,997.5 ㎢ (1,362.9 ㎢)	1.006
西いぶり定住自立圏	室蘭市	登別市、伊達市、豊浦町、壮瞥町、洞爺湖町	189,696 人 (88,564 人)	1,356.7 ㎢ (80.9 ㎢)	1.094
上川中部定住自立圏	旭川市	鷹栖町、東神楽町、当麻町、比布町、愛別町、上川町、東川町(H22.10.1)、美瑛町(H26.1.10)	392,745 人 (339,605 人)	3,471.1 ㎢ (747.7 ㎢)	1.006
宗谷定住自立圏	稚内市	猿払村、浜頓別町、中頓別町、枝幸町、豊富町、礼文町、利尻町、利尻富士町、幌延町	67,503 人 (36,380 人)	4,626.1 ㎢ (761.5 ㎢)	1.003
網走市大空町定住自立圏	網走市	大空町	46,437 人 (39,077 人)	814.7 ㎢ (471.0 ㎢)	1.018
十勝定住自立圏	帯広市	音更町、士幌町、上士幌町、鹿追町、新得町、清水町、芽室町、中札内村、更別村、大樹町、広尾町、幕別町、池田町、豊頃町、本別町、足寄町、陸別町、浦幌町	343,436 人 (169,327 人)	10,828.0 ㎢ (619.3 ㎢)	1.039
北･北海道中央圏域定住自立圏	名寄市、士別市	和寒町、剣淵町、下川町、美深町、音威子府村、中川町、幌加内町、枝幸町、浜頓別町、中頓別町、西興部村	83,307 人 (48,962 人)	7,188.4 ㎢ (1,654.4 ㎢)	1.003
富良野地区定住自立圏	富良野市	上富良野町、中富良野町、南富良野町、占冠村	42,597 人 (22,936 人)	2,183.4 ㎢ (600.7 ㎢)	1.028
南北海道定住自立圏	函館市	北斗市、松前町、福島町、知内町、木古内町、七飯町、鹿部町、森町、八雲町、長万部町、江差町、上ノ国町、厚沢部町、乙部町、奥尻町、今金町、せたな町	442,668 人 (265,979 人)	6,567.8 ㎢ (677.9 ㎢)	1.028
中空知定住自立圏	滝川市、砂川市	芦別市、赤平市、歌志内市、奈井江町、上砂川町、浦臼町、新十津川町、雨竜町	108,970 人 (58,886 人)	2,162.1 ㎢ (194.6 ㎢)	0.998
東胆振定住自立圏	苫小牧市	白老町、厚真町、安平町、むかわ町	212,059 人 (172,737 人)	2,340.3 ㎢ (561.6 ㎢)	1.002
北空知定住自立圏	深川市	妹背牛町、秩父別町、北竜町、沼田町	32,675 人 (21,909 人)	1,067.3 ㎢ (529.4 ㎢)	1.012
北見地域定住自立圏	北見市	美幌町、津別町、訓子府町、置戸町	154,722 人 (121,226 人)	3,300.8 ㎢ (1,427.4 ㎢)	0.999

※圏域人口(中心市人口)、圏域面積(中心市面積)及び中心市の昼夜間人口比率は、平成27年国政調査結果より

連携地域名	中心市宣言日	協定等締結日	現行ビジョン策定日	取り組み分野											
				医療	福祉	教育	産業振興	環境	地域公共交通	ICTインフラ	交通インフラ	地産地消	交流移住	人事交流・合同研修等	その他
北しりべし定住自立圏	H21. 9.15	H22. 4. 1	R2. 4. 1	○	○	○	○		○	○	○	○	○	○	
釧路定住自立圏	H21.12.11	H22.3.24	H27.11.30	○	○	○	○	○	○		○	○	○	○	○
西いぶり定住自立圏	H21.12.15	H22. 9.30	H28. 3.30	○	○	○	○	○		○		○	○	○	○
上川中部定住自立圏	H21.12.28	H22.10.1	H28. 3.29	○	○	○	○	○	○			○	○	○	○
宗谷定住自立圏	H22. 3. 2	H23. 1.20	H28.10.26	○	○	○	○	○	○		○		○	○	○
網走市大空町定住自立圏	H22. 9. 2	H23. 3.23	H28. 4. 1	○	○	○	○	○	○				○	○	○
十勝定住自立圏	H22.12.15	H23. 7. 7	H28. 3.31	○	○	○	○	○	○			○	○	○	○
北･北海道中央圏域定住自立圏	H23. 3.28	H23. 9.30	H29. 3.28	○	○	○	○	○	○		○		○	○	○
富良野地区定住自立圏	H25. 9. 4	H25.12.25	H31. 3.25	○	○	○	○		○	○	○		○	○	○
南北海道定住自立圏	H25. 9.26	H26. 3.27	H31. 1.28	○	○		○		○		○		○	○	
中空知定住自立圏	H26. 1.15	H26. 7.15	H30.11. 8	○	○	○	○	○	○				○	○	○
東胆振定住自立圏	H26. 7.16	H27. 3.24	H27.10.30	○	○	○	○	○	○		○	○	○	○	○
北空知定住自立圏	H30. 3. 1	H30.6.28	H30.10.26	○	○	○	○		○		○		○	○	○
北見地域定住自立圏	H31. 2.28	R1.10.18	R2.3.25	○	○	○	○	○	○	○	○	○	○	○	○

連携中枢都市圏（１圏域12市町村）

圏域名	連携市町村	推進する具体的取組	開始年度
さっぽろ連携中枢都市圏	札幌市、江別市、千歳市、恵庭市、北広島市、石狩市、当別町、新篠津村、小樽市、岩見沢市、南幌町、長沼町	圏域全体の経済成長のけん引	H31
		高次の都市機能の集積・強化	H31
		圏域全体の生活関連機能サービスの向上	H31

市町村連携地域モデル事業(11地域45市町村)

圏域名	連携市町村	事業名	開始年度
南空知４町連携地域	南幌町、由仁町、長沼町、栗山町	知名度向上事業	H27
		行政職員育成事業	
とんがりロード広域連携地域	浦河町、様似町、えりも町、広尾町	日高王国事業	H27
		４町観光広域宣伝事業	
北渡島檜山４町連携地域	八雲町、長万部町、今金町、せたな町	「食」と「観光」推進事業	H27
		教育振興推進事業	
遠軽地区連携地域	遠軽町、佐呂間町、湧別町	地域医療対策事業	H27
		特産品等開発・普及事業	
とかち東北部連携地域	本別町、足寄町、陸別町	観光地域づくり推進事業	H27
		空き家を活用した移住定住促進事業	
		ふるさと応援事業	
北空知連携地域	深川市、妹背牛町、秩父別町、北竜町、沼田町	“北空知”広域観光実践プロジェクト	H28
岩宇まちづくり連携地域	共和町、岩内町、泊村、神恵内村	岩宇エリアDMOプラットフォーム構築支援事業	H28
		地場産品消費拡大等促進事業	
		小中高生地域学習普及促進事業	
留萌南部３市町連携地域	留萌市、増毛町、小平町	広域連携プロモーション事業	H29
		地域間交流等誘致促進事業	
留萌中北部５町村連携地域	苫前町、羽幌町、初山別村、遠別町、天塩町	移住プロモーション事業	H29
		行政職員育成事業	
		フードin留萌チャレンジ事業	
西紋別５市町村連携地域	紋別市、滝上町、興部町、西興部村、雄武町	療育機能の強化事業	H29
		広域観光の推進事業	
根室連携地域	根室市、別海町、中標津町、標津町、羅臼町	広域観光の推進事業	H29
		移住・定住促進事業	
		教育旅行誘致事業	
		大学ゼミ合宿等誘致事業	
		農業の担い手確保事業	

※平成27年度から令和元年度までの5年間で市町村連携地域モデル事業に取り組んだ圏域名等を掲載。

広域連合・一部事務組合設置状況

広域連合の設置状況

（令和２年８月１日現在）

区分	名称	コード番号	構成団体	事務所の位置	電話番号	ＦＡＸ番号
厚生福祉	北海道後期高齢者医療広域連合	018678	道内全市町村	札幌市中央区南2条西14丁目国保会館内	011-290-5601	011-210-5022
	空知中部広域連合	018121	歌志内市 奈井江町 上砂川町 浦臼町 新十津川町 雨竜町	空知郡奈井江町字奈井江10番地28 広域介護予防支援センター内	0125-66-2152	0125-66-2138
	日高中部広域連合	018015	新冠町 新ひだか町	日高郡新ひだか町静内緑町4丁目5番1号 静内保健福祉センター内	0146-42-5103	0146-45-0122
	大雪地区広域連合	018325	東川町 美瑛町 東神楽町	上川郡東川町東町1丁目16番1号 東川町保健福祉センター内	0166-82-3697	0166-82-3618
環境衛生	中・北空知廃棄物処理広域連合	018902	赤平市 滝川市 砂川市 歌志内市 深川市 奈井江町 上砂川町 浦臼町 新十津川町 妹背牛町 秩父別町 雨竜町 北竜町 沼田町	歌志内市字東光30番地17	0125-42-5389	0125-42-5390
	北しりべし廃棄物処理広域連合	018481	小樽市 積丹町 古平町 仁木町 余市町 赤井川村	小樽市桃内2丁目111番地2	0134-28-3753	0134-28-2177
	西いぶり広域連合	019330	室蘭市 登別市 伊達市 豊浦町 壮瞥町 洞爺湖町	室蘭市石川町22番地2	0143-59-0705	0143-59-7005
	渡島廃棄物処理広域連合	019551	北斗市 松前町 福島町 知内町 木古内町 七飯町 鹿部町 森町 八雲町 長万部町	北斗市館野105番地 クリーンおしま内	0138-74-3535	0138-74-3833
	釧路広域連合	019721	釧路市 釧路町 鶴居村 白糠町 弟子屈町 厚岸町	釧路市高山30番地1 釧路広域連合清掃工場内	0154-92-2002	0154-92-5375
	根室北部廃棄物処理広域連合	018139	別海町 中標津町 標津町 羅臼町	野付郡別海町別海13番地の5	0153-79-5550	0153-79-5551
教育	函館圏公立大学広域連合	018937	函館市 北斗市 七飯町	函館市東雲町4番13号 函館市役所内	0138-21-3620	0138-23-7604
防災	富良野広域連合	018236	富良野市 上富良野町 中富良野町 南富良野町 占冠村	富良野市栄町18番20号 富良野消防署内	0167-39-1221	0167-23-1559

区分	名称	コード番号	構成団体	事務所の位置	電話番号	ＦＡＸ番号
その他	後志広域連合	018155	島牧村 黒松内町 蘭越町 ニセコ町 真狩村 留寿都村 喜茂別町 京極町 倶知安町 共和町 泊村 神恵内村 積丹町 古平町 仁木町 赤井川村	虻田郡倶知安町北1条東2丁目 後志合同庁舎内	0136-55-8010	0136-22-4466

一部事務組合の設置状況

（注）【複】：複合的一部事務組合　　（令和２年８月１日現在）

事務の種類	区分	名称	コード番号	構成団体	事務所の位置	電話番号	ＦＡＸ番号
地域開発計画	地域開発計画	【複】中空知広域市町村圏組合	019046	芦別市 赤平市 滝川市 砂川市 歌志内市 奈井江町 上砂川町 浦臼町 新十津川町 雨竜町	滝川市大町1丁目2番15号 滝川市役所10階	0125-22-1226	0125-22-6066
		【複】南空知ふるさと市町村圏組合	019976	夕張市 岩見沢市 美唄市 三笠市 南幌町 由仁町 長沼町 栗山町 月形町	岩見沢市有明町南1番地20 岩見沢市コミュニティプラザ内	0126-25-8001	0126-24-8442
		【複】十勝圏複合事務組合	018856	十勝管内全市町村	帯広市西24条北4丁目1番地5 くりりんセンター内	0155-37-3491	0155-37-3494
産業振興	工業用水道	釧路白糠工業用水道企業団	019968	釧路市 白糠町	白糠郡白糠町西1条南1丁目1番地1 白糠町役場内	01547-2-2171	01547-2-4659
輸送施設	港湾	石狩湾新港管理組合	019810	北海道 小樽市 石狩市	石狩市新港南2丁目725番地1	0133-64-6661	0133-64-6666
		苫小牧港管理組合	018716	北海道 苫小牧市	苫小牧市入船町3丁目4番21号	0144-34-5551	0144-34-5559
厚生福祉	病院	利尻島国民健康保険病院組合	019909	利尻町 利尻富士町	利尻郡利尻町沓形字緑町11番地	0163-84-2626	0163-84-2640
		広域紋別病院企業団	019844	紋別市 滝上町 興部町 雄武町 西興部村	紋別市落石町1丁目3番37号	0158-24-3111	0158-24-3111
環境衛生	上水道	長幌上水道企業団	018457	長沼町 南幌町	夕張郡長沼町錦町北1丁目13番1号	0123-82-5700	0123-82-6800
		西空知広域水道企業団	019097	新十津川町 雨竜町 浦臼町	樺戸郡新十津川町字大和232番地20	0125-76-2486	0125-76-3660
		北空知広域水道企業団	019828	深川市 沼田町 秩父別町 北竜町 妹背牛町	雨竜郡沼田町字沼田1248番地の1	0164-35-1878	0164-35-2782
		中空知広域水道企業団	019895	滝川市 砂川市 歌志内市 奈井江町	砂川市富平337番地1	0125-53-3831	0125-53-3830
		月新水道企業団	019623	月形町 新篠津村	樺戸郡月形町1219番地 月形町役場内	0126-53-2365	0126-53-2882
		石狩西部広域水道企業団	019984	北海道 札幌市 小樽市 石狩市 当別町	札幌市厚別区厚別中央4条6丁目2番1号　札幌市水道局南部水道センター厚別分室2階	011-891-7777	011-891-8822

事務の種類	区分	名称	コード番号	構成団体	事務所の位置	電話番号	ＦＡＸ番号
環境衛生	上水道	石狩東部広域水道企業団	019615	北海道 江別市 千歳市 恵庭市 北広島市 由仁町 長幌上水道企業団	恵庭市盤尻264番地1 漁川浄水場内	0123-33-2191	0123-33-2192
		桂沢水道企業団	018040	岩見沢市 美唄市 三笠市	三笠市西桂沢408番地	01267-6-8559	01267-6-8479
		十勝中部広域水道企業団	019879	帯広市 音更町 幕別町 芽室町 池田町 中札内村 更別村	帯広市西5条南7丁目1番地 帯広市役所9階	0155-65-4208	0155-26-2345
	下水道	【複】 石狩川流域下水道組合	019917	芦別市 赤平市 滝川市 砂川市 歌志内市 美唄市 奈井江町 新十津川町 上砂川町 浦臼町 雨竜町 月形町	空知郡奈井江町字茶志内10番地 奈井江管理センター内	0125-65-5418	0125-65-5418
		函館湾流域下水道事務組合	019941	函館市 北斗市 七飯町	函館市昭和町42番地 函館湾浄化センター内	0138-43-9321	0138-43-9322
	ごみ処理	南空知公衆衛生組合	018490	長沼町 南幌町 由仁町	夕張郡長沼町東5線北8番地	0123-88-3900	0123-88-3347
		北空知衛生施設組合	018911	北竜町 沼田町 妹背牛町 秩父別町	雨竜郡妹背牛町字妹背牛5200番地 妹背牛町役場内	0164-32-2411	0164-32-9218
		南部後志衛生施設組合	019411	島牧村 寿都町 黒松内町	寿都郡寿都町字政泊町政泊57番地1	0136-62-3166	0136-62-3968
		安平・厚真行政事務組合	018791	厚真町 安平町	勇払郡安平町早来北進218番地7	0145-22-3151	0145-22-3159
		平取町外2町衛生施設組合	019500	平取町 日高町 むかわ町	沙流郡平取町字小平39番地2	01457-2-2024	01457-2-2483
		北部桧山衛生センター組合	018601	今金町 せたな町	久遠郡せたな町北檜山区共和120番地5	0137-86-0070	0137-86-0073
		愛別町外3町塵芥処理組合	019232	愛別町 上川町 当麻町 比布町	上川郡愛別町字金富1064番地	01658-6-5194	01658-6-4422
		大雪清掃組合	019437	美瑛町 東神楽町 東川町	上川郡美瑛町字下宇莫別第5	0166-92-2247	0166-92-1666
		西天北五町衛生施設組合	018759	天塩町 豊富町 遠別町 中川町 幌延町	天塩郡幌延町字幌延884番地	01632-5-1154	01632-5-2234

事務の種類	区分	名称	コード番号	構成団体	事務所の位置	電話番号	ＦＡＸ番号
環境衛生	ごみ処理	北十勝2町環境衛生処理組合	019607	士幌町 上士幌町	河東郡上士幌町字上士幌西1線214番地	01564-2-4055	01564-2-4146
		【複】 南十勝複合事務組合	018775	広尾町 大樹町 幕別町	広尾郡広尾町字紋別760番地の3	01558-5-2811	01558-5-2577
		道央廃棄物処理組合	019585	千歳市 北広島市 南幌町 由仁町 長沼町 栗山町	千歳市美々758番地54	0123-40-5300	0123-23-0053
		利尻郡清掃施設組合	019348	利尻町 利尻富士町	利尻郡利尻富士町鴛泊字富士野6番地 利尻富士町役場内	0163-82-2513	0163-82-1471
	し尿処理	【複】北空知衛生センター組合	018384	深川市 妹背牛町 秩父別町 北竜町 沼田町	深川市一已町字一已1863番地	0164-23-3584	0164-23-3585
		【複】砂川地区保健衛生組合	018694	砂川市 奈井江町 浦臼町 上砂川町 歌志内市	砂川市西8条北22丁目127番地6	0125-53-5353	0125-53-5354
		【複】中空知衛生施設組合	018830	滝川市 新十津川町 雨竜町 芦別市 赤平市	滝川市東滝川760番地1	0125-75-3800	0125-75-3801
		南部後志環境衛生組合	018554	島牧村 寿都町 黒松内町 蘭越町	寿都郡黒松内町字黒松内302番地1 黒松内町役場内	0136-77-2370	0136-77-2371
		北後志衛生施設組合	018104	余市町 仁木町 赤井川村 古平町 積丹町	余市郡余市町栄町150番地 北後志衛生センター内	0135-22-4489	0135-23-5146
		岩内地方衛生組合	018597	岩内町 泊村 神恵内村 共和町	岩内郡岩内町字敷島内715番地4	0135-62-2736	0135-62-2732
		羊蹄山麓環境衛生組合	018651	ニセコ町 真狩村 留寿都村 喜茂別町 京極町 倶知安町	虻田郡倶知安町字比羅夫226番地3	0136-22-0211	0136-21-3377
		胆振東部日高西部衛生組合	019321	厚真町 安平町 むかわ町 日高町 平取町	勇払郡むかわ町晴海94番地先	0145-42-2753	0145-42-2809
		日高東部衛生組合	018295	浦河町 様似町 えりも町	浦河郡浦河町築地1丁目3番1号 浦河町役場内	0146-22-2311	0146-22-1240
		【複】日高中部衛生施設組合	019160	新冠町 新ひだか町	日高郡新ひだか町静内御幸町3丁目2番50号 新ひだか町役場静内庁舎内	0146-49-0289	0146-43-3900
		南渡島衛生施設組合	018686	北斗市 七飯町	亀田郡七飯町字中島386番地1 南渡島衛生センター内	0138-65-2713	0138-65-6345

事務の種類	区分	名称	コード番号	構成団体	事務所の位置	電話番号	ＦＡＸ番号
環境衛生	し尿処理	【複】南部桧山衛生処理組合	018899	江差町 上ノ国町 厚沢部町 乙部町 八雲町	檜山郡江差町字田沢町681番地 南部桧山清掃センター内	0139-53-6301	0139-52-4738
		名寄地区衛生施設事務組合	018198	名寄市 美深町 下川町 音威子府村	名寄市字大橋140番地1 炭化センター内	01654-2-9090	01654-2-9300
		大雪浄化組合	018279	当麻町 愛別町 比布町	上川郡比布町基線14号	0166-85-2580	0166-85-2580
		【複】留萌南部衛生組合	019577	留萌市 増毛町 小平町	留萌市港町3丁目71番地 留萌市役所西分庁舎2階	0164-43-2555	0164-43-2555
		羽幌町外2町村衛生施設組合	018619	羽幌町 苫前町 初山別村	苫前郡羽幌町字築別815番地	0164-68-1001	0164-69-5000
		南宗谷衛生施設組合	018929	猿払村 浜頓別町 中頓別町 枝幸町	枝幸郡浜頓別町智福2丁目13番地	01634-2-2415	01634-2-2808
		斜里郡3町終末処理事業組合	018732	斜里町 小清水町 清里町	斜里郡斜里町字大栄144番地	0152-23-1069	0152-23-1069
		西紋別地区環境衛生施設組合	019755	紋別市 滝上町 興部町 西興部村 雄武町	紋別郡興部町字秋里9番地の4	0158-82-2924	0158-82-2925
		川上郡衛生処理組合	019003	標茶町 弟子屈町	川上郡標茶町字熊牛原野西18線西9番の1の3 川上郡衛生センター内	015-486-2223	015-486-2526
		【複】根室北部衛生組合	018953	標津町 中標津町 羅臼町	標津郡標津町北2条西1丁目1番3号 標津町役場内	0153-82-2131	0153-82-3011
	火葬場	南空知葬斎組合	018031	由仁町 長沼町 南幌町 栗山町	夕張郡由仁町新光200番地 由仁町役場内	0123-83-3903	0123-83-3020
		大雪葬斎組合	019780	東神楽町 美瑛町 東川町	上川郡東神楽町南1条西1丁目3番2号 東神楽町役場内	0166-83-5402	0166-83-4180
		中標津町外2町葬斎組合	019712	中標津町 標津町 別海町	標津郡中標津町丸山2丁目22番地 中標津町役場内	0153-73-3111	0153-73-5333
教育	大学	釧路公立大学事務組合	019925	釧路管内全市町村	釧路市芦野4丁目1番1号	0154-37-3211	0154-37-3287
	教育研修センター	【複】空知教育センター組合	018635	空知管内全市町村	滝川市文京町4丁目1番1号 滝川市教育支援センター内	0125-22-1371	0125-22-1372
		石狩教育研修センター組合	019739	江別市 千歳市 恵庭市 北広島市 石狩市 当別町 新篠津村	北広島市共栄315番地3 石狩教育研修センター内	011-373-0880	011-373-1542

事務の種類	区分	名称	コード番号	構成団体	事務所の位置	電話番号	ＦＡＸ番号
教育	教育研修センター	後志教育研修センター組合	019747	後志管内全市町村	虻田郡倶知安町南3条東4丁目 後志教育研修センター内	0136-22-1337	0136-22-2681
		上川教育研修センター組合	019364	上川管内全市町村	旭川市6条通8丁目	0166-25-9116	0166-24-6428
		網走地方教育研修センター組合	019224	オホーツク管内全市町村	網走市駒場北4丁目2番1号 網走地方教育研修センター内	0152-43-2917	0152-43-2917
	学校給食	奈井江、浦臼町学校給食組合	018562	奈井江町 浦臼町	空知郡奈井江町字チャシュナイ1009番地13	0125-65-2401	0125-65-3746
		江差町・上ノ国町学校給食組合	018961	江差町 上ノ国町	檜山郡江差町字南浜町411 江差町・上ノ国町学校給食センター内	0139-52-1356	0139-52-1673
		利尻郡学校給食組合	019534	利尻富士町 利尻町	利尻郡利尻富士町鬼脇字清川116番地	0163-83-1057	0163-83-1177
		北空知圏学校給食組合	019852	深川市 妹背牛町 沼田町 秩父別町 北竜町	深川市開西町1丁目6番4号 北空知圏学校給食センター内	0164-23-5533	0164-22-1270
防災	消防	深川地区消防組合	019275	深川市 妹背牛町 沼田町 秩父別町 北竜町	深川市8条10番20号	0164-22-3160	0164-23-3312
		砂川地区広域消防組合	019291	砂川市 奈井江町 浦臼町 上砂川町	砂川市東2条北7丁目1番5号	0125-54-2196	0125-52-2148
		岩見沢地区消防事務組合	019283	岩見沢市 月形町	岩見沢市8条東10丁目2番地47	0126-22-4300	0126-25-1048
		滝川地区広域消防事務組合	019241	滝川市 新十津川町 雨竜町 芦別市 赤平市	滝川市文京町4丁目1番5号	0125-23-0119	0125-23-5125
		南空知消防組合	019267	栗山町 由仁町 長沼町 南幌町	夕張郡栗山町中央3丁目309番地2	0123-72-1835	0123-72-5318
		石狩北部地区消防事務組合	019011	石狩市 当別町 新篠津村	石狩市花川北1条1丁目2番地3	0133-74-5119	0133-74-7488
		岩内・寿都地方消防組合	019640	岩内町 寿都町 島牧村 黒松内町 共和町 泊村 神恵内村	岩内郡岩内町字高台8番地1	0135-62-2403	0135-63-1755
		羊蹄山ろく消防組合	019402	倶知安町 蘭越町 ニセコ町 真狩村 留寿都村 喜茂別町 京極町	虻田郡倶知安町北3条東4丁目1番地3	0136-22-2822	0136-22-5367

事務の種類	区分	名称	コード番号	構成団体	事務所の位置	電話番号	ＦＡＸ番号
防災	消防	北後志消防組合	019658	余市町 古平町 積丹町 仁木町 赤井川村	余市郡余市町黒川町6丁目25番地2	0135-23-3759	0135-23-7811
		西胆振行政事務組合	018945	伊達市 豊浦町 壮瞥町 洞爺湖町	伊達市松ヶ枝町13番地1	0142-21-5000	0142-21-5511
		胆振東部消防組合	019143	厚真町 安平町 むかわ町	勇払郡厚真町錦町47番地の2	0145-26-7100	0145-27-2467
		日高東部消防組合	019101	浦河町 様似町 えりも町	浦河郡浦河町築地1丁目2番9号	0146-22-2144	0146-22-6550
		日高中部消防組合	019135	新冠町 新ひだか町	日高郡新ひだか町静内こうせい町2丁目1番1号	0146-42-0941	0146-42-3789
		日高西部消防組合	019496	日高町 平取町	沙流郡日高町富川北7丁目1番10号	01456-2-1521	01456-2-0119
		【複】渡島西部広域事務組合	019020	松前町 福島町 知内町 木古内町	松前郡福島町字三岳45番地の1	0139-47-3511	0139-47-2496
		南渡島消防事務組合	019372	北斗市 七飯町 鹿部町	北斗市中央2丁目6番6号	0138-73-5130	0138-73-6694
		【複】檜山広域行政組合	019593	檜山管内全町	檜山郡江差町字茂尻町96番地	0139-52-3026	0139-52-1944
		上川北部消防事務組合	019186	名寄市 下川町 美深町 音威子府村 中川町	名寄市西4条北3丁目14、15、16番地	01654-3-2627	01654-3-2219
		士別地方消防事務組合	019313	士別市 和寒町 剣淵町 幌加内町	士別市東6条4丁目１番地	0165-23-4709	0165-23-1719
		大雪消防組合	019429	美瑛町 東川町 東神楽町 愛別町 当麻町 比布町	上川郡美瑛町本町4丁目5番20号	0166-92-2029	0166-92-4474
		北留萌消防組合	019445	羽幌町 苫前町 初山別村 遠別町 天塩町 幌延町	苫前郡羽幌町南5条4丁目6番地	0164-62-1220	0164-62-5839
		留萌消防組合	019631	留萌市 小平町	留萌市高砂町3丁目6番11号	0164-42-2212	0164-43-5153
		稚内地区消防事務組合	019453	稚内市 豊富町 猿払村	稚内市港5丁目1番37号	0162-23-2177	0162-23-8126
		利尻礼文消防事務組合	019461	利尻町 利尻富士町 礼文町	利尻郡利尻町沓形字泉町68番地	0163-84-2742	0163-84-2934
		南宗谷消防組合	019470	枝幸町 浜頓別町 中頓別町	枝幸郡枝幸町新港町908番地4	0163-62-1421	0163-62-1692

事務の種類	区分	名称	コード番号	構成団体	事務所の位置	電話番号	ＦＡＸ番号
防災	消防	遠軽地区広域組合	019194	遠軽町 湧別町 佐呂間町	紋別郡遠軽町1条通北3丁目1番地1	0158-42-7600	0158-42-2184
		美幌・津別広域事務組合	019208	美幌町 津別町	網走郡美幌町字栄町1丁目4番地	0152-73-1211	0152-72-0664
		網走地区消防組合	019216	網走市 大空町	網走市南2条西4丁目2番地	0152-43-9487	0152-45-1119
		北見地区消防組合	019259	北見市 訓子府町 置戸町	北見市寿町2丁目1番28号	0157-25-1515	0157-25-8155
		斜里地区消防組合	019381	斜里町 小清水町 清里町	斜里郡斜里町本町14番地3	0152-23-3647	0152-23-2494
		紋別地区消防組合	019488	紋別市 滝上町 興部町 雄武町 西興部村	紋別市幸町2丁目1番18号	0158-23-0119	0158-24-3632
		とかち広域消防事務組合	018163	十勝管内全市町村	帯広市西6条南6丁目3番地1 とかち広域消防局内	0155-26-9125	0155-26-9120
		釧路北部消防事務組合	019518	弟子屈町 標茶町 鶴居村	川上郡弟子屈町美里3丁目8番1号	015-482-3276	015-482-1676
		釧路東部消防組合	019666	厚岸町 浜中町 釧路町	厚岸郡厚岸町宮園2丁目414番地2 釧路東部消防組合消防本部内	0153-52-5111	0153-52-4332
		根室北部消防事務組合	019305	標津町 中標津町 羅臼町 別海町	標津郡中標津町丸山2丁目22番地	0153-72-9114	0153-72-9174
その他	退職手当	北海道市町村職員退職手当組合	018074	162市町村及び89一部事務組合等	札幌市中央区北4条西6丁目2番地 北海道自治会館内	011-232-1361	011-251-2850
	公務災害	【複】北海道市町村総合事務組合	018023	152市町村及び101一部事務組合等	札幌市中央区北4条西6丁目2番地 北海道自治会館内	011-241-7210	011-221-0543
		北海道町村議会議員公務災害補償等組合	018643	144道内全町村、北斗市及び101一部事務組合等	札幌市中央区北4条西6丁目2番地 北海道自治会館内	011-251-2882	011-232-1369
	地方税等滞納整理	日高管内地方税滞納整理機構	019771	日高管内全町	浦河郡浦河町栄丘東通56号 日高合同庁舎内	0146-22-9270	0146-22-9271
		渡島・檜山地方税滞納整理機構	018970	北斗市及び渡島・檜山管内全町	函館市美原4丁目6番16号 渡島合同庁舎内	0138-47-7722	0138-47-7722
		上川広域滞納整理機構	018333	鷹栖町 東神楽町 当麻町 比布町 愛別町 上川町 東川町 美瑛町 美深町 大雪地区広域連合	旭川市永山6条19丁目1番1号 上川総合振興局内	0166-46-5191	0166-46-5195

事務の種類	区分	名称	コード番号	構成団体	事務所の位置	電話番号	ＦＡＸ番号
その他	地方税等滞納整理	釧路・根室広域地方税滞納整理機構	018244	釧路町 厚岸町 浜中町 標茶町 弟子屈町 鶴居村 白糠町 別海町 中標津町 標津町 羅臼町	釧路市浦見2丁目2番54号 釧路総合振興局内	0154-43-9288	0154-43-3322
	その他	北海道市町村備荒資金組合	018058	道内全市町村	札幌市中央区北4条西6丁目2番地 北海道自治会館内	011-231-0634	011-242-0358

市町村別地域開発等の指定状況

市町村別地域開発等の指定状況

低工：低開発地域工業開発促進法
過疎：過疎地域自立促進特別措置法
辺地：辺地に係る公共的施設の総合整備のための財政上の特別措置等に関する法律
自公：自然公園法
離島：離島振興法
特豪：豪雪地帯対策特別措置法
山村：山村振興法
農振：農業振興地域の整備に関する法律
半島：半島振興法
特定：特定農山村地域における農林業等の活性化のための基礎整備の促進に関する法律

（注）　△は、一部指定の市町村であり、各計欄に含めている。
（なお、辺地のみ一部指定の市町村も○と記入している。）

（令和２年８月１日現在）

市町村名	地域開発等の指定									
	低工	過疎	辺地	自公	離島	特豪	山村	農振	半島	特定
全道計	43	149	77	111	6	86	96	175	25	96
市　計	12	22	4	22	0	15	12	34	2	14
町村計	31	127	73	89	6	71	84	141	23	82
空知総合振興局	3	22	0	6	0	16	4	22	0	7
夕張市		○		道立				○		○
岩見沢市		△				△		○		
美唄市		○				○		○		
芦別市		○		道立		○	○	○		○
赤平市		○				○		○		
三笠市		○		道立		○		○		○
滝川市	○					○		○		
砂川市		○				○		○		
歌志内市		○								
深川市	△	○				○	△	○		△
南幌町								○		
奈井江町		○						○		
上砂川町		○								○
由仁町		○						○		
長沼町		○						○		
栗山町		○						○		○
月形町		○				○		○		
浦臼町		○				○		○		
新十津川町		○		国定		○	○	○		○
妹背牛町	○	○				○		○		
秩父別町		○				○		○		
雨竜町		○		国定		○		○		
北竜町		○		国定		○		○		
沼田町		○				○	○	○		

市町村名	地域開発等の指定									
	低工	過疎	辺地	自公	離島	特豪	山村	農振	半島	特定
石狩振興局	0	2	1	6	0	3	1	8	0	1
札幌市				国立・道立				○		
江別市				道立				○		
千歳市				国立				○		
恵庭市				国立				○		
北広島市				道立				○		
石狩市		△		国定		△	△	○		△
当別町						○		○		
新篠津村		○	○			○		○		
後志総合振興局	3	18	11	16	0	15	14	18	8	14
小樽市		○		国定				○		
島牧村		○	○	道立			○	○		○
寿都町		○	○	道立			△	○		○
黒松内町		○	○			○	○	○		○
蘭越町		○	○	国定		○	△	○		○
ニセコ町		○	○	国立・国定		○		○		
真狩村		○	○	国立		○		○		
留寿都村		○				○		○		
喜茂別町		○	○	国立		○	○	○		○
京極町		○		国立		○	○	○		○
倶知安町	○		○	国立・国定		○		○		
共和町	○	○		国定		○	△	○	○	△
岩内町	○	○	○	国定		○	△	○	○	○
泊村				国定			○		○	○
神恵内村		○		国定		○	○		○	○
積丹町		○	○	国定		○	△	○	○	○
古平町		○		国定		○	○	○	○	○
仁木町		○	○			○	○	○	○	○
余市町		○		国定				○	○	
赤井川村		○				○	○	○		○
胆振総合振興局	0	8	3	6	0	3	3	11	0	5
室蘭市								○		
苫小牧市				国立				○		
登別市				国立				○		○
伊達市		△		国立		△	△	○		
豊浦町		○	○			○	○	○		○
壮瞥町		○		国立				○		
白老町		○		国立				○		○
厚真町		○	○					○		○

市町村名	地域開発等の指定									
	低工	過疎	辺地	自公	離島	特豪	山村	農振	半島	特定
洞爺湖町		○		国立		△		○		
安平町		○						○		
むかわ町		○	○				△	○		△
日高振興局	2	7	5	7	0	0	7	7	0	7
日高町		○	○	国定			△	○		△
平取町		○		国定			○	○		○
新冠町		○	○	国定			○	○		○
浦河町	○	○	○	国定			○	○		○
様似町		○		国定			○	○		○
えりも町		○	○	国定			○	○		○
新ひだか町	○	○	○	国定			○	○		○
渡島総合振興局	3	8	4	8	0	3	10	11	11	10
函館市		○		道立			△	○	△	△
北斗市							△	○	○	△
松前町		○	○	道立			△	○	○	○
福島町		○		道立			△	○	○	○
知内町		○		道立			○	○	○	○
木古内町		○				○	○	○	○	○
七飯町				国定				○	○	
鹿部町				国定			○	○	○	○
森町	△	○	○	国定			△	○	○	△
八雲町	△	○	○	道立		○	○	○	○	○
長万部町	○	○	○			○	○	○	○	○
檜山振興局	0	7	2	5	1	3	5	7	6	7
江差町		○		道立				○	○	○
上ノ国町		○		道立			○	○	○	○
厚沢部町		○				○	○	○	○	○
乙部町		○	○	道立			○	○	○	○
奥尻町		○	○	道立	○			○		○
今金町		○				○	○	○	○	○
せたな町		○		道立		△	△	○	○	△
上川総合振興局	9	19	8	9	0	18	12	23	0	11
旭川市							△	○		
士別市	○	○		道立		○	△	○		△
名寄市	○	○				○		○		
富良野市	○	○		国立・道立		○	△	○		△
鷹栖町		○				○		○		
東神楽町			○					○		
当麻町		○				○		○		

市町村名	地域開発等の指定									
	低工	過疎	辺地	自公	離島	特豪	山村	農振	半島	特定
比布町		○						○		
愛別町		○				○	○	○		○
上川町		○		国立・道立		○	○	○		○
東川町			○	国立		○		○		
美瑛町		○	○	国立		○		○		
上富良野町	○			国立				○		
中富良野町	○	○	○					○		
南富良野町		○	○	国立・道立		○	○	○		○
占冠村		○	○			○	○	○		○
和寒町	○	○	○			○		○		
剣淵町	○	○				○		○		
下川町	○	○		道立		○	○	○		○
美深町	○	○				○	○	○		○
音威子府村		○				○	○	○		○
中川町		○				○	○	○		○
幌加内町		○	○	道立		○	○	○		○
留萌振興局	1	8	1	3	1	8	7	8	0	7
留萌市	○	○				○		○		○
増毛町		○		国定		○	○	○		○
小平町		○				○	○	○		○
苫前町		○				○	○	○		○
羽幌町		○	○	国定・道立	○	○	△	○		○
初山別村		○				○	○	○		○
遠別町		○		道立		○	○	○		○
天塩町		○				○	○	○		
宗谷総合振興局	1	10	8	9	3	7	6	10	0	6
稚内市	○	○	○	国立		○		○		
猿払村		○	○	道立		○	○	○		○
浜頓別町		○	○	道立		○	○	○		○
中頓別町		○				○	○	○		○
枝幸町		○	○	道立		○	○	○		○
豊富町		○		国立		○	○	○		
礼文町		○	○	国立	○			○		○
利尻町		○	○	国立	○			○		
利尻富士町		○	○	国立	○			○		
幌延町		○	○	国立		○	○	○		○
オホーツク総合振興局	10	16	10	12	0	7	11	18	0	9
北見市	○	△	○	国定			△	○		△
網走市	○		○	国定				○		

市町村名	地域開発等の指定									
	低工	過疎	辺地	自公	離島	特豪	山村	農振	半島	特定
紋別市	○	○					○	○		○
美幌町	○	○	○	国立				○		
津別町		○	○	国立		○	○	○		○
斜里町			○	国立・国定・道立				○		
清里町		○		国立・道立		○	○	○		
小清水町		○		国立・国定				○		
訓子府町	○	○	○					○		
置戸町		○					○	○		○
佐呂間町	○	○	○	国定				○		
遠軽町	△	○	○			△	○	○		△
湧別町	○	○	○	国定			△	○		
滝上町		○		道立		○	○	○		○
興部町	○	○				○	○	○		○
西興部村		○		道立		○	○	○		○
雄武町		○	○			○	○	○		○
大空町	△	○		国立・国定				○		
十勝総合振興局	10	14	14	11	0	1	8	19	0	8
帯広市	○			国定				○		
音更町	○		○					○		
士幌町	○		○	国立				○		
上士幌町		○		国立			○	○		○
鹿追町		○	○	国立				○		
新得町	○	○		国立		○	○	○		○
清水町	○	○	○	国定				○		
芽室町	○		○	国定				○		
中札内村			○	国定				○		
更別村		○						○		
大樹町		○	○	国定			○	○		△
広尾町		○	○	国定			○	○		○
幕別町	△	△	○					○		
池田町	○	○	○					○		
豊頃町		○	○				△	○		△
本別町	○	○	○					○		
足寄町		○	○	国立			○	○		○
陸別町		○	○				○	○		○
浦幌町	○	○					△	○		○
釧路総合振興局	0	7	6	8	1	0	6	8	0	4
釧路市		○	○	国立			△	○		△
釧路町			○	国立・道立			△	○		○

市町村名	地域開発等の指定									
	低工	過疎	辺地	自公	離島	特豪	山村	農振	半島	特定
厚岸町		○	○	道立	○		△	○		
浜中町		○	○	道立				○		
標茶町		○		国立			△	○		
弟子屈町		○	○	国立				○		
鶴居村		○	○	国立			○	○		○
白糠町		○		国立			○	○		○
根室振興局	1	3	4	5	0	2	2	5	0	0
根室市	○	○		道立				○		
別海町			○	道立			○	○		
中標津町			○	国立		○		○		
標津町		○	○	国立・道立		○	○	○		
羅臼町		○	○	国立				○		

北海道市町村要覧 2020

令和２年（2020 年）９月発行

発　行　公益財団法人北海道市町村振興協会
〒060-0004
札幌市中央区北４条西６丁目
北海道自治会館６階
TEL011-232-0281 FAX011-221-5866
編　集　北海道総合政策部地域行政局行政連携課
印　刷　株式会社総北海
（　非　売　品　）

サマージャンボ宝くじ

（市町村振興宝くじ）

ハロウィンジャンボ宝くじ

（新市町村振興宝くじ）

この宝くじの収益金は、道内の売上実績等により配分され
「市町村の明るく住みよいまちづくり」に使われます。

宝くじは、北海道内の販売所でお買い求めください。